ПРЕДЛОГ
УРБАНИСТИЧКИ ПЛАН ЗА ПОДРАЧЈА И ГРАДБИ ОД ДРЖАВНО ЗНАЧЕЊЕ ЗА ИНТЕРКОНЕКТИВЕН ГАСОВОД РЕПУБЛИКА СЕВЕРНА МАКЕДОНИЈА – ГРЦИЈА

КНИГА 2

ТП за поврзување на Западен Балкан (КОНЕКТА)

Јули, 2022

Slavica Chavdarovska Naumova

Digitally signed by Slavica Chavdarovska Naumova
Date: 2022.07.06 10:03:03 +02'00'

Konstantin Chakarovski

Digitally signed by Konstantin Chakarovski
Date: 2022.07.06 10:04:07 +02'00'

СЕС CHAKAR & PARTNERS
ДИК ЧАКАР – ПАРТНЕРС
Тел.Tel/ ++ 389 02 3112 361
Факс/Fax: ++ 389 02 3221 004
e-mail cakarp@t-home.mk
www.chakarpartners.com.mk

Naroden front No 5 IV/9 - Skopje
Народен фронт бр.5-IV/9-Скопје

НАЗИВ НА ПЛАН: **Предлог Урбанистички план за подрачја и градби од државно значење за Интерконективен гасовод Република Северна Македонија – Грција**

МЕСТО: ОПШТИНА НЕГОТИНО
ОПШТИНА ДЕМИР КАПИЈА
ОПШТИНА ГЕВГЕЛИЈА
ОПШТИНА БОГДАНЦИ

ИНЖЕНЕРСКА ОБЛАСТ КАТЕГОРИЈА: **“У“- УРБАНИЗАМ (I КАТЕГОРИЈА)**

ВИД НА ПЛАН: **Урбанистички план за подрачја и градби од државно значење**

ИНВЕСТИТОР: НЕР АД Скопје

НАРАЧАТЕЛ: НЕР АД Скопје

ИЗРАБОТУВАЧ: **ДИК ЧАКАР-ПАРТНЕРС**
Ул. Народен фронт 5-IV/9, Скопје
бр. на лиценца за изработување урб. планови - 0086

ОВЛАСТЕН ПЛАНЕР: **Славица Чавдаровска**, дипл.инж.арх.
Овластен планер - број на овластување 0.0469

СОРАБОТНИЦИ: **Татјана Ветеровска**, дипл.инж.арх.
планер - број на овластување 0.0657

Горан Чаловски, дипл.инж.арх.
планер - број на овластување 0.0655

Зоран Николов, дипл.град.инж.
инфраструктура - број на овластување 2.0282

ТЕХНИЧКИ БР. НА ПРОЕКТ: **103/2020**

МЕСТО И ДАТА: Скопје, ЈУЛИ 2022

ДРУШТВО ЗА ИНЖЕНЕРИНГ И КОНСАЛТИНГ ЧАКАР-ПАРТНЕРС ДОО 1 Скопје

Управител

Константин Чакаровски, *дипл.екон.*

Ознака „У“

СОДРЖИНА

Предлог
Урбанистички план за подрачја и градби од државно значење за Интерконективен гасовод
Република Северна Македонија – Грција

ОПШТИНА НЕГОТИНО, ОПШТИНА ДЕМИР КАПИЈА, ОПШТИНА ГЕВГЕЛИЈА
ОПШТИНА БОГДАНЦИ

КНИГА 1

ОПШТ ДЕЛ

- Извод од регистрација на фирмата
  Лиценца за изработување на урбанистички планови (број 0086)
- Лиценца "А" за проектирање на градби од прва и втора категорија на фирмата
- Решение за планери
- Овластување на планери
- Планска програма

ДОКУМЕНТАЦИОНА ОСНОВА НА УППГДЗ

- **ТЕКСТУАЛЕН ДЕЛ**

	ВОВЕД	1
	МЕТОДОЛОГИЈА	1
1.	Географски и геодетски податоци за планскиот опфат и за неговите контактни соседни простори	2
2.	Изводи од планови од повисоко ниво на планирање и други податоци што произлегуваат од други развојни документи , планови и стратегии на развој	10
3.	Историјат на планирањето и уредувањето на подрачјето на планскиот опфат и неговата околина	13
4.	Студиии, елаборати и работни материјали од сите области релевантни за урбанистичкото планирање и за конкретниот плански опфат	15
5.	Податоци за природните чинители кои можат да влијаат на развојот на подрачјето во рамки на планскиот опфат	15
6.	Податоци за создадени чинители кои се релевантни за состојбите во просторот и за просторниот развој	24
7.	Инвентаризација на земјиштето во проектниот опфат, изграденият градежен фонд, вкупната физичка супраструктура и зеленило	26
8.	Инвентаризација на градби и водови од вкупната изградена комунална и друга инфраструктура	26
9.	Инвентаризација на постојни споменички целини, градби прогласени за културно наследство културни предели и заштитени природни предели	27

10.	Оценка за можностите и ограничувањата на просторниот развој со програмски проекции што произлегуваат од анализата на состојбата на просторот	37
11.	Податоци и информации од надлежни институции и јавни претпријатија	38
• **НУМЕРИЧКИ ДЕЛ**		47
• **ПРИЛОГ: ДОПИСИ ОД НАДЛЕЖНИ ИНСТИТУЦИИ (податоци и информации)**		

КНИГА 2

• **УСЛОВИ ЗА ПЛАНИРАЊЕ НА ПРОСТОРОТ - Y16321**			
• **ДОКУМЕНТАЦИОНА ОСНОВА - ГРАФИЧКИ ДЕЛ**			
1.	Збирен графички прилог со нанесени плански решенија од донесени плански и проектни документации релевантни за планскиот опфат на УППГДЗ		1 лист
2.	Преклоп на опфат од УППГДЗ со одобрени плански документации		18
3.	Ажурирана геодетска подлога	(M=1:1000)	51 листа
4.	Инвентаризација	(M=1:1000)	51 листа

ПЛАНСКА ДОКУМЕНТАЦИЈА НА УППГДЗ

• **ТЕКСТУАЛЕН ДЕЛ**		
1.	Планска програма	1
2.	Вид на планот, назив на подрачјето на планскиот опфат и плански период	1
3.	Прецизен опис на границите на планскиот опфат	2
4.	Стратешки определби што проеизлегуваат од развојни стратегии, просторни и урбанистички планови од повисоко ниво	9
5.	Цели на урбанистичкиот план	10
6.	Образложение на планскиот концепт за просторниот развој со кој се постигаат целите на планот	10
7.	Опис и образложение на планските решенија	15
8.	Општи услови за изградба, развој и користење на земјиштето и градбите кои важат за целата површина на планскиот опфат	18
9.	Посебни услови за изградба, развој и користење на градежното земјиштето и градбите за секоја урбанистичка единица за планирање	28
10.	Мерки за заштита	31
11.	Одредби за спроведување на планското решение согласно мислења и податоци од надлежни субјекти и институции	17
• **НУМЕРИЧКИ ПОДАТОЦИ**		38

• **ПРИЛОГ: ДОПИСИ ОД НАДЛЕЖНИ ИНСТИТУЦИИ (мислења и согласности)**			
• **ПЛАНСКА ДОКУМЕНТАЦИЈА - ГРАФИЧКИ ДЕЛ**			
1.	План на намена на земјиштето и градбите	(М=1:1000)	51 листа
2.	Синтезен план	(М=1:1000)	51 листа
3.	Пресеци на планиран гасовод со постојна и планирана инфраструктура	М=1:100 и др	11 листа

Урбанистички план за подрачја и градби од државно значење

за Интерконективен гасовод

Република Северна Македонија – Грција

КНИГА 2

Услови за планирање на просторот

АГЕНЦИЈА ЗА ПЛАНИРАЊЕ НА ПРОСТОРОТ

SPATIAL PLANNING AGENCY

УСЛОВИ ЗА ПЛАНИРАЊЕ НА ПРОСТОРОТ

за изградба на Интерконективен гасовод Република Северна Македонија-Грција

КОИ ПРОИЗЛЕГУВААТ ОД ПРОСТОРНИОТ ПЛАН НА РЕПУБЛИКА МАКЕДОНИЈА

Тех. бр. Y16321

Скопје, декември 2021

УСЛОВИ ЗА ПЛАНИРАЊЕ НА ПРОСТОРОТ

за изградба на Интерконективен гасовод Република Северна Македонија-Грција

КОИ ПРОИЗЛЕГУВААТ ОД ПРОСТОРНИОТ ПЛАН НА РЕПУБЛИКА МАКЕДОНИЈА

Барател: Министерство за транспорт и врски

Тех.бр. Y16321

Раководител на задачата:
Валентина Христова Стефановска,д.н.

Координатор:
Срѓан Дурлевиќ, д.ш.и.

Помошник раководител на сектор за ИТ и инфраструктура:
м-р Соња Георгиева Депинова, д.г.и.

Агенција за планирање на просторот

Директор

_____

м-р Андријана Андреева, д.и.а.

Скопје, декември 2021

УСЛОВИ ЗА ПЛАНИРАЊЕ НА ПРОСТОРОТ
за изградба на Интерконективен гасовод Република Северна Македонија-Грција

На седницата одржана на 11.06.2004 година, Собранието на Република Македонија, го донесе Просторниот план на Република Македонија како највисок, стратешки, долгорочен, интегрален и развоен документ, заради утврдување на рамномерен и одржлив просторен развој на државата, определување на намената, како и уредувањето и користењето на просторот.

Со Просторниот план се утврдуваат условите за хумано живеење и работа на граѓаните, рационалното управување со просторот и се обезбедуваат услови за спроведување на мерки и активности за заштита и унапредување на животната средина и природата, заштита од воени дејствија, природни и технолошки катастрофи.

Со донесувањето на Планот се донесе и Закон за спроведување на Просторниот план на Република Македонија ("Службен весник на Република Македонија", број 39/2004).

Со Законот се уредуваат условите начините и динамиката на спроведувањето на Просторниот план, како и правата и одговорностите на субјектите во спроведувањето на Планот.

Законот за спроведување на Просторниот план на Република Македонија, се заснова врз следните основни начела:

- јавен интерес на Просторниот план на Република Македонија;
- единствен систем во планирањето на просторот;
- јавност во спроведувањето на Просторниот план;
- стратешкиот карактер на просторниот развој на државата;
- следење на состојбите во просторот;
- усогласување на стратешките документи на државата и сите зафати и интервенции во просторот;
- **координација на Просторниот план на Република Македонија, со другите просторни и урбанистички планови и другата документација за планирање и уредување на просторот**, како и со субјектите за вршење на стручни работи во спроведувањето на Планот.

Спроведувањето на Планот подразбира задолжително усогласување на соодветните стратегии, основи, други развојни програми и сите видови на планови од пониско ниво, со Просторниот план.

Според член 4 од овој Закон, Просторниот план, се спроведува со изготвување и донесување на просторни планови на региони, просторни планови на подрачја од посебен интерес, просторен план на општина, на општините во градот Скопје и на Градот Скопје, како и со **урбанистички планови за населените места** и друга документација за планирање и уредување на просторот, предвидена со закон.

За изработка и донесување на плановите од став 2 на овој член, Министерството надлежно за работите на просторното планирање, издава **Решение за Услови за планирање на просторот.**

Условите за планирање на просторот се наменети за изградба на Интерконективен гасовод Република Северна Македонија-Грција.

Вкупната должина на гасоводот изнесува 66,518 км.

Трасата на гасоводот навлегува во плански опфати за кои се издадени:

- Услови за планирање на просторот за изработка на урбанистички план вон населено место за комплекс со намена лесна индустрија на КП: 79/8, 79/9, 79/10, 79/11, 79/12, 79/13, 79/14, 79/15, 79/16, 79/18, м.в. Црвен Брег, КО Тимјаник и на КП: 278/3, 278/5 и 278/6, на м.в. Бунарјето, КО Дуброво, Општина Неготино со тех. бр. Y00514;
- Услови за планирање на просторот за изработка на урбанистички план вон населено место за комплекс со намена Г2- лесна индустрија м.в. Горни Чаири, КО Богданци, Општина Богданци со тех.бр. Y10515;
- Услови за планирање на просторот за изработка на урбанистички план вон населено место за индустриска зона Билото, КО Прдејци, Општина Гевгелија со тех.бр. Y14312i;
- Услови за планирање на просторот за изработка на урбанистички проект за изградба на експлотациони бунари за зголемување на капацитетот на изворишето на вода и обезбедување на дополнителни количини на вода за Дојранско Езеро и новиот систем за наводнување Паљурци, Општина Богданци со тех.бр. Y09309;
- Услови за планирање на просторот за изградба на фекална канализација со пречистителна станица за отпадни води, на делови од КП 1753, 1728/1, 1007, 996, 997, 1001 и 1002, во село Прждево, Општина Демир Капија со тех .бр. Y07921.
- Услови за планирање на просторот за изработка на урбанистички план за село Чифлик, Општина Демир Капија со тех.бр. Y20414;
- Услови за планирање на просторот за изработка на урбанистички проект за изградба на ветерна електрана на Бр 13, КП 1853/1 КО Негорци, Општина Гевгелија со тех.бр. Y02808;

Планскиот опфат на повеќе места се сече со:

- Услови за планирање на просторот за изработка на урбанистички проект за изградба на 12 вентилски станици, терминална станица и придружен оптички кабел на трасата на цевководот Скопје-граница со Република Грција со тех.бр. Y07609;
- Услови за планирање на просторот за изработка на урбанистички проект за поставување на 20kV кабел вкопан во ров за поврзување на Ветерните електрани на територијата на Општина Гевгелија со тех.бр. Y11408;
- Услови за планирање на просторот за изградба на надворешна инфраструктура за потребите на ТИРЗ Гевгелија, КО Прдејци и КО Негорци Општина Гевгелија со тех.бр. Y04115;

- Услови за планирање на просторот за изработка на проект за инфраструктура изградба на регионален пат Р-109, делница Демир Капија-Крњево со тех.бр. Y35010;
- Услови за планирање на просторот за изработка на проект за инфраструктура за изградба на магистрален гасовод за делница 1: Клечковце-Штип-Кавадарци со тех.бр. Y20911.

Видот на планската документација да се усогласи со Законот за урбанистичко планирање и Правилникот за урбанистичко планирање.

Условите за планирање треба да претставуваат влезни параметри и насоки при планирањето на просторот на населбата и поставување на планските концепции и решенија по сите области релевантни за планирањето на просторот, обработени во согласност со Просторниот план на Република Македонија.

Основни определби на Просторниот план на Република Македонија

Основната **стратешка определба** на Просторниот план на Републиката е остварување на повисок степен на вкупната функционална интегрираност на просторот на државата, како и **обезбедување услови за значително поголема инфраструктурна и економска интеграција со соседните и останатите европски земји.**

Остварувањето на повисок степен на интегрираност на просторот на Републиката подразбира **намалување на регионалните диспропорции**, односно квалитативни промени во просторната, економската и социјалната структура. Во инвестиционите одлуки, стриктно се почитуваат локациониte, техно-економските и критериумите за заштита на животната средина, кои се усвоени на национално ниво. Една од основните цели на Просторниот план се однесува на штедење, рационално користење и заштита на природните ресурси, искористување на погодностите за производство **и лоцирање на активности на простори врзани со местото на одгледување или искористување.**

Меѓу приоритетните определби на Просторниот план е **заштитата на земјодел-ското земјиште, а особено стриктното ограничување на трансформацијата на земјиштето од I - IV бонитетна класа за неземјоделско користење, како и зачувување на квалитетот и природната плодност на земјиштето.**

Во напорите за унапредување на квалитетот на живеењето во Републиката, посебно тежиште се става на **унапредувањето и заштитата на животната средина.** Состојбата на животната средина и еколошките барања се битен фактор на ограничување во планирањето на активностите, заради што е неопходна процена на влијанијата врз животната средина. Посебно значење имаат заштитата и промоцијата на вредните природни богатства и поголемите подрачја со посебна намена и со природни вредности, важни за биодиверзитетот и квалитетот на животната средина, како и заштитата и промоцијата, или соодветниот третман на културното богатство согласно со неговата културолошка и цивилизациска важност и значење.

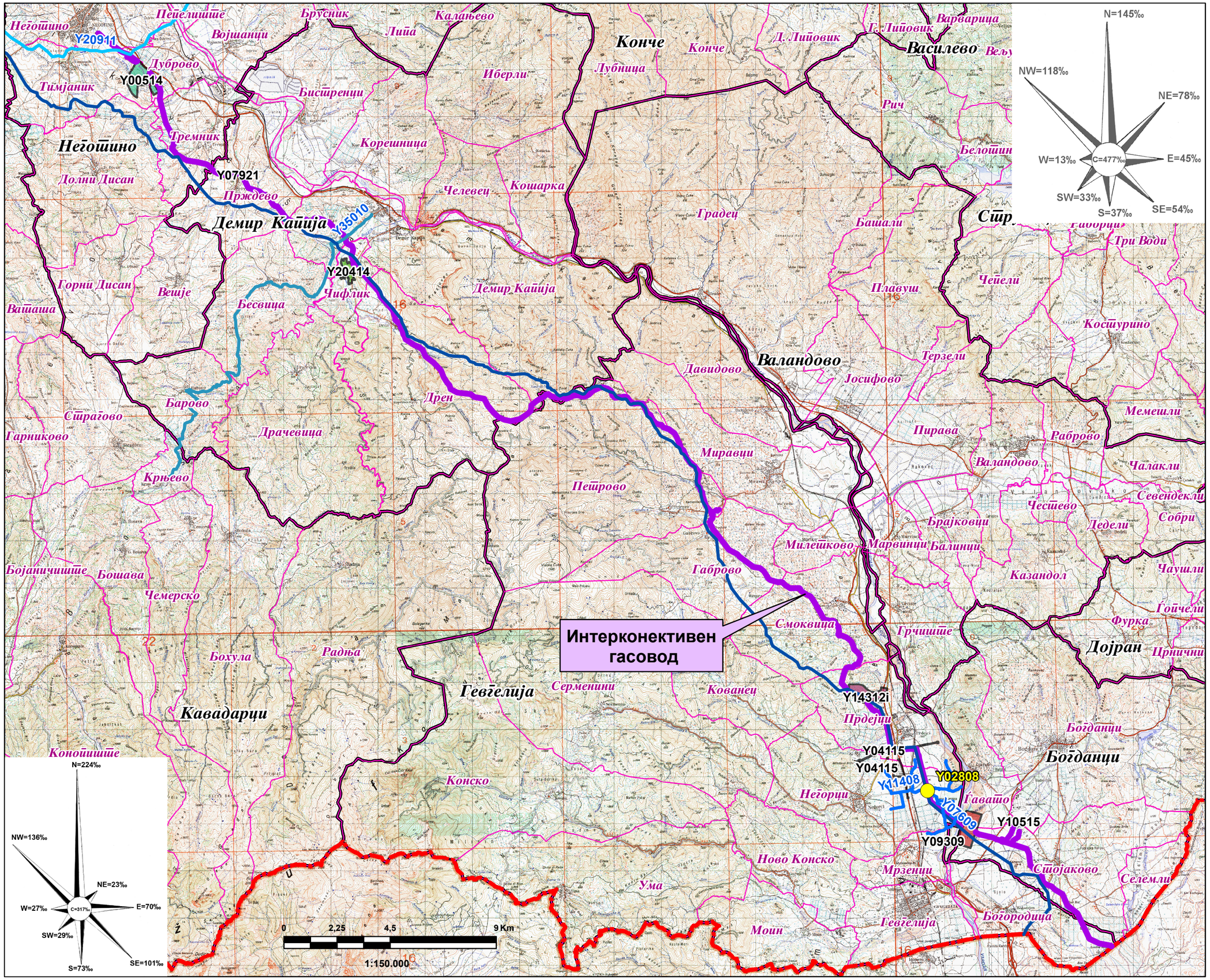

- Државна граница
- Општинска граница
- Катастарска граница
- Ветерна електрана-Y02808
- Цевковод-Y07609
- Поврзување на ВЕ-Y11408
- Магистрален гасовод-Y20911
- Регионален пат-Y35010
- Лесна индустрија-Y00514
- Инфраструктура за ТИР3 Гевгелија-Y04115
- Канализација со ПС-Y07921
- Експлоатациони бунари-Y09309
- Г2-лесна индустрија-Y10515
- Индустриска зона-Y14312i
- УП за село Чифлик-Y20414

Природни и климатски карактеристики

Природните карактеристики на едно подрачје претставуваат збир на вредности и обележја создадени од природата, без учество и влијание на човекот. Тие ги опфаќаат: географската и геопрометната положба на подрачјето, релјефните карактеристики, геолошки, педолошки, хидрографски, сеизмички, климатски и др.

Условите за планирање на просторот се наменети за изградба на Интерконективен гасовод Република Северна Македонија-Грција. Гасоводот почнува од Неготино до граница со Грција. Ќе бидат ставени услови за планирање за Неготино и Гевгелија.

Неготино

Областа Тиквеш и Повардарие каде е лоцирана предметната локација се наоѓа под влијание на медитеранска клима која продира од југ преку Демир Каписката клисура и на континентална клима која продира од север преку Велешката котлина.

Судирот на две различни климатски влијанија создава модифицирана медитеранска клима со следни карактеристики: просечна годишна температура на воздухот 13,5°C; највисока просечна месечна температура - јули, август; најниска просечна месечна температура - јануари 1,4°C; годишна средномесечна температура над 0°C; број на мразни денови (под 0°C) 58,4 дена; средно траење на мразен период - 112 дена; температурна амплитуда 58,6°C, односно апсолутна максимална температура 41,8°C и апсолутна минимална температура -17,8°C.

Должина на траењето на сончевиот сјај (осончување) годишно за Средно Повардарие изнесува 2230 часови со максимум во месеците јули и август.

Плувиометриските анализи покажуваат дека ова подрачје е лоцирано во најсушното подрачје во Републиката со следни карактеристики: просечна годишна сума на врнежи – 437mm, максимална сума на врнежи по месеци - 61,2mm - октомври, минимална сума на врнежи по месеци - 47,5mm - мај, поројни врнежи од локален карактер - мај до септември, дневен максимум – 97mm. Просечна годишна влажност на воздухот е 71%. Просечен број на ведри денови е 118 дена, облачни 153 и тмурни 94 дена.

Интензитетот на дневниот максимум условува создавање на големи поројни води кои создаваат посебни проблеми во градот.

Снежниот покривач се јавува од декември до март или вкупно 71 ден просечно годишно, а стварниот број на денови со снежен покривач изнесува 21 ден. Максимално регистрирана висина на снежниот покривач достигнува 93cm.

Воздушните струења имаат најголема честина од насоките северозапад исток и југоисток.

Струењата од северозападна насока имаат следни особености: просечна годишна честина 168‰, просечна брзина 2,0m/sek максимална јачина 7 бофори.

Струењата од исток имаат следни карактеристики: просечна годишна честина 142‰, максимална јачина 9 бофори, просечна брзина 3,6m/sek. Во пределот најголеми се тишините кои изнесуваат 425‰.

Гевгелија

Субмедитеранското подрачје во Република Македонија ги опфаќа најниските делови од долниот тек на реката Вардар до Грчката граница (Гевгелиската, Валандовската и Дојранската котлина). Надморската височина на ова подрачје е од 59 до 500m.

Ова подрачје од север и од северозапад е ограничено со планините: Градишка Планина, Плауш, Беласица и Кожуф, кои влијаат како заштитна препрека врз времето и климата на ова подрачје, модифицирајќи ги студените (континенталните) воздушни маси кои се транспортираат кон јужните делови од Балканскиот Полуостров. Од друга страна пак ова подрачје е значително подотворено кон Егејското Море од каде допираат влијанијата на Медитеранот и се чувствуваат карактеристиките на медитеранските особености на времето и климата било преку формирање на топли и влажни воздушни маси кои имаат карактеристики на Медитеранот или преку други атмосферски нарушувања (топли или студени атмосферски фронтови) и други влијанија.

Метеоролошката станица Гевгелија е лоцирана на:

Гевгелија X_c = 59м X = 41^0 09’ Y = 22^0 30’

Ова е најтоплото подрачје во Република Македонија. Просечната годишна температура на воздухот се движи од 14.0^{0}C - 14.5^{0}C. Најтопол месец е јули со средна температура на воздухот од 24.6^{0}C до 25.3^{0}C. Најстуден месец е јануари со просечна повеќегодишна температура на воздухот која се движи во границите помеѓу 3.3^{0}C и 3.5^{0}C.

Просечните годишни температурни амплитуди на воздухот се движат помеѓу 21.2^{0}C и 21.8^{0}C и се поголеми во споредба со годишните амплитуди забележано северно од Демир Капија.

Апсолутно највискока максимална температура на воздухот во ова подрачје изнесува 44.3^{0}C (на 6. VII.1988 год.).

Апсолутно најниски температури на воздухот изнесуваат: -19.5^{0}C во Гевгелија. Највисоко достигната апсолутна годишна амплитуда на воздухот изнесува 63.8^{0}C. Таа е значително повисоки отколку во типичните медитерански области, поради континенталните влијанија.

Средна месечна максимална температура на воздухот е 7.8^{0}C во Гевгелија во месец јануари, до 32.0^{0}C во месец август.

Средната јануарска минимална температура на воздухот во ова подрачје изнесува 0.7^{0}C, додека средната јулска минимална температура на воздухот е 17.3^{0}C.

Во ова подрачје има најголем број на топли и тропски денови.

Вкупниот број на тропски денови во Гевгелија изнесува 72 при што најголем број се забележани во месец јули 23 дена.

Годишниот број на летни денови изнесува од 131 до 136 од тоа во текот на месеците јули и август. Во септември има повеќе топли (летни) денови отколку во мај (дури и во јуни), што укажува дека есента е потопла од пролетта како и дека летните денови продолжуваат во месец септември.

Ова подрачје се одликува и со најмал број на мразни денови годишно 49 во Гевгелија. Најмногу мразни денови има во јануари (од 12 до 17).

Една од основните карактеристики на ова подрачје е тоа што на оваа територија порано завршуваат пролетните и покасно почнуваат есенските мразеви така што екстремниот мразен период трае од 92 до 127 денови, што е помал отколку во другите подрачја.

Најголем просечен број на мразни денови се јавуваат во Гевгелија во месец јануари и изнесуваат 17 денови додека во текот на годината вкупниот број изнесува 49 дена.

Годишните суми на врнежи во ова подрачје се движат во границите помеѓу 601.6mm и 682.4mm.

Најврнежлив месец е ноември со просечна месечна количина на врнежите која се движи помеѓу 79.5mm и 93.1mm, додека најсув месец е јули или август со следните количини на врнежите од 30.6 до 33.8mm. Овој минимум е скоро три пати помал од најврнежливиот месец од годината и е една од значајните карактеристики на климата на ова подрачје.

Исто така во подрачјето на централните и најниските делови од Гевгелиско-Валандовскиот регион се јавуваат најмали количини на врнежите што претставува таканаречена "врнежлива сенка", во споредба со другите делови од регионот со просечна количина на врнежите кои се под 650mm годишно. Во другите делови од ова подрачје годишната количина на врнежите е помеѓу 700-800mm (при што се земени во предвид податоци од другите дождомерни станици од ова подрачје, до надморска височина од 500m.

Сите досегашни податоци за врнежите говорат дека во ова подрачје се јавува Медитерански (маритимен) плувиометриски (врнежлив) режим, со карактеристичен влажен зимски период и мошне сушен летен период.

Според резултатите од измерените дневни суми на врнежи најголема количина на врнежи изнесува 129.7mm. (на 2.II.1986 год.) во Гевгелија.Во ова подрачје врнежите имаат често пороен карактер, особено во летните месеци, со што се засилува сушниот карактер на летото. Сушата повремено се јавува и во пролетните и есенските месеци поврзувајќи се со летната суша.

Средната годишна релативна влажност на воздухот е 71% во Гевгелија. Со значително ниски вредности на релативната влажност на воздухот се месеците јули и август кога просечната влажност на воздухот изнесува помеѓу 57% и 59%. Во зимските месеци таа изнесува од 75% до 81%.

Вкупниот број на сончеви часови, според податоците од метеоролошката станица Гевгелија изнесува 2371.0 часа со максимум во месец јули (326.0 часа) додека најмал број на сончеви часови има во месец декември (104.4 часа).

Просечната годишна облачност во ова подрачје се движи во границите помеѓу 4.4 и 4.6 десетини. Најголема облачност се јавува во зимскиот дел од годината (во ноември, декември, јануари, февруари и март) со просечна облачност над 5.0 десетини, со максимум во ноември (од 5.2 до 5.6 десетини), како и во месец јануари (исто така од 5.4 до 5.8 десетини).

Просечниот годишен број на тмурни денови (денови со облачност поголема од 8 десетини) изнесува од 76.0 до 94.0 дена. Просечно најголем број на тмурни денови се јавува во месец ноември (9 до 12) додека најмал број на тмурни денови се јавуваат во месеците јули и август од 2 до 3 дена.

На територијата на ова подрачје просечниот број на ведри денови (денови со облачност поголема од 2 десетини) се движи помеѓу 108 до 130 дена. Во текот на годината, најмал број на ведри денови се јавуваат во месец август од 16 до 17 дена.

Најзачестени ветрови во ова климатско подрачје се ветровите од северна насока со 205‰ и просечната брзина на ветерот изнесува 3.4м/сек. Најголеми силини на ветровите од по 10 Бофори се забележани од најфрекфентните насоки од СЗ и од С.

Економски основи на просторниот развој

Концептот на планиран развој и просторна разместеност на економските дејности во Просторниот план на Република Македонија се темели на дефинираните цели на економскиот развој во "Националната стратегија на економскиот развој", определбите за рационално користење на потенцијалите и погодностите на развојот, поставеноста на системот на населби, како и политиката за порамномерна и порационална просторна организација на производните и услужни дејности.

Според економската структура, фазата од развојот во која се наоѓа економијата, степенот на расположивоста на факторите, економските состојби и економската позиција на Републиката во светот, идниот развој на македонската економија е детерминиран од насоките и комбинацијата на инвестициите со другите развојни фактори.

Развојот на инфраструктурните системи претставува една од развојните детерминати на локалната и националната економија. Од енергетските системи со Просторниот план се предвидува и развој на гасоводниот систем.

Природниот гас е еден од енергенсите кој се користи за задоволување на енергетските потреби како на домаќинствата, така и на деловниот сектор, во кој покрај комерцијалните субјекти како голем потрошувач и корисник на овој ресурс се јавува индустрискиот сектор. Во тој контекст изградбата на Интерконективен гасовод Република Северна Македонија-Грција ќе биде во функција на квалитетно задоволување на енергетските потреби на деловните корисници од тоа подрачје со еколошки одржлив енергенс.

Објективно, идниот економски развој е условен од обемот на инвестициите. Како битна основа на идното инвестирање покрај доминантната ориентираност кон производството наместо за извоз, инвестирање во технолошко осовременување на капацитетите, развивање инвестициони проекти претежно со трудоинтензивни карактеристики поради обемната понуда на релативно ефтина работна сила, треба да се истакне и значењето на определбата за продолжување на инвестирање во мрежа на локална и општествена инфраструктура согласно демографските движења и потребата за порамномерен развој во просторот.

Согласно определбите на Просторниот план на Р Македонија, идниот развој и разместеноста на производните и услужни дејности треба да базира на примена на принципите и стандардите за заштита на животната средина, особено нивна превентивна примена и спречување на негативните влијанија врз животната и работна средина.

При спроведувањето на стратегијата за организација и користење на просторот за лоцирање на производните и услужни дејности, решенијата во просторот треба да овозможат поголема атрактивност на просторот, заштита на природните и создадени ресурси и богатства, сообраќајно и информатичко поврзување, локациона флексибилност и почитување на факторите на развојот.

Користење и заштита на земјоделско земјиште

Зачувувањето, заштитата и рационалното користење на земјоделското земјиште е основна планска определба и главен предуслов за ефикасно остварување на производните и другите функции на земјоделството, а конфликтните ситуации кои ќе произлегуваат од развојот на другите стопански и општествени активности ќе се решаваат врз основа на критериуми за глобална општествено-економска рационалност и оправданост со што ќе се постигнат следните зацртани цели:

- Запирање на тенденциите на прекумерна и стихијна пренамена на плодните површини во непродуктивни цели;
- Зголемување на продуктивната способност на земјоделското земјиште и подобрување на структурата на обработливите површини во функција на поголемо производство на храна;
- Привремено или трајно исклучување од процесот на производство на храна на терените каде концентрацијата на токсични материи од сообраќајни коридори во земјиштето, воздухот и водата се над дозволените норми;
- Рекултивирање и враќање на деградираното земјиште во земјоделска намена со мелиоративни и агротехнички зафати;
- Искористување на компаративните предности и погодности на одделни подрачја и стопанства за повисок степен на финализација и задоволување на потребите на преработувачките капацитети и нивна ориентација кон извоз;
- Обезбедување на материјални и други услови за дефинирање и реализација на програмата за реонизација на земјоделското производство поради рационално искористување на сите природни ресурси, човечки потенцијали и индустриско-преработувачки капацитети.

Согласно Просторниот план на Република Македонија просторот на Републиката е поделен во **6 земјоделско стопански реони и 54 микрореони. Предметната локација, еден дел припаѓа на Медитерански или Повардарски земјоделско стопански реон поделен на Јужно медитерански со 2 микрореони и втор дел во Централно-медитерански со 10 микрореони.**

При изработка на предметната документација, неопходно е воспоставување и почитување на ефикасна контрола на користењето и уредувањето на земјиштето и утврдување на нормите и стандарди за градба. Меѓу приоритетните определби на Просторниот план е заштитата на земјоделското земјиште, а особено стриктното ограничување на трансформацијата на земјиштето од I-IV бонитетна класа за неземјоделско користење, како и зачувување на квалитетот и природната плодност на земјиштето.

Пренаменета на земјоделското земјиште се регулира со Законот за земјоделско земјиште. Доколку при изработка на урбанистичко планската документација се зафаќаат нови земјоделски површини, надлежниот орган за одобрување на планските програми веднаш по заверка на истите до Министерството за земјоделство, шумарство и водостопанство поднесува барање за согласност за трајна пренамена на земјоделско земјиште во градежно.

Шуми и шумско земјиште

Планскиот концепт на развој на шумите и шумското земјиште утврден со Просторниот план на Р. Македонија е насочен кон задоволување и остварување на следните поставени цели:

- Пошумување на терените каде е извршено разграничување на земјиштето - бонитирање, на терените каде се добиваат најголеми ефекти (зголемен прираст, подобрување на животната средина, туристичко-рекреативни цели и др.) и на терените каде постои и друга економска оправданост и итност (регулирање на водниот режим, ерозивни подрачја, заштита на населби, патишта, војни, комунални и други објекти, хигиенски и санитарни функции и сл.);
- За трајно сочувување и унапредување на површините под шума како и зголемување на квалитетот на шумите, преведување на нискостеблените во високостеблени, реконструкција на деградираните шуми со што ќе се обезбеди зголемен прираст, подобрување на животната средина, за туристичко-рекреативни цели и др.
- Почитување на правната регулатива и нејзиното доследно спроведување за да се спречат бесправните сечи и други штетни активности во шумарството;

Проекцијата за пошумување со Просторниот план на Р. Македонија за периодот до 2020 год. се базира на постојните природни услови, во прв ред климатските, геолошките и педолошките, постојната состојба на шумите и шумското земјиште, загрозеноста на земјиштето од ерозија, загаденоста на воздухот и состојбата на животната и работната средина, како и врз база на економските состојби во државата.

Според планските предвидувања утврдени со Просторниот план на **Р. Македонија**, во Регионот на **Неготино** се планира пошумување во шума и вон шума на околу **6.200** ха. Врз основа на тоа се предвидува дека во Неготинскиот регион во **2020** год. вкупната површина под шуми ќе изнесува **29.800** ха, дрвната маса се проценува на износ од околу **1.810.000** м^3 и вкупен годишен прираст од **40.000** м^3 додека пак во Регионот на **Гевгелија** се планира пошумување во шума и вон шума на околу **2.700** ха. Врз основа на тоа се предвидува дека во Гевгелискиот регион во **2020** год. вкупната површина под шуми ќе изнесува **48.900** ха, дрвната маса се проценува на износ од околу **6.400.000** м^3 и вкупен годишен прираст од **160.000** м^3.

Со цел да се отпочне реверзибилен процес, на враќање на шумата во терените каде таа некогаш постоела, и да се остварат оптимални користи од земјиштето и биолошките капацитети во шумарството, неопходно е строго придржување кон критериумите, принципите и проекциите за развој и

унапредување на шумарството до 2020 година, дефинирани со Просторниот план на Р. Македонија:

- Навремено изведување на одгледувачките и обновителните зафати со однапред одреден годишен изведбен план и програма;
- Во годишните планови и среднорочни програми за пошумување, апсолутна предност да се дава на површините со изразена ерозија и теренитe во непосредните сливови на вештачките акумулации;
- Пошумување на голините со автохтони видови на дрвја, особено околу изворите на вода предвидени за каптирање;
- Пошумување на голините и земјоделските површини, покрај фреквентните патишта, заради заштита од зголемениот степен на загаденост.

Водостопанство и водостопанска инфраструктура

Планирањето и реализирањето на активностите за подобрување на условите за живот во Република Северна Македонија треба да се во корелација со концептот за одржлив развој, кој подразбира рационално користење на природните и создадените добра. Одржливиот развој подразбира користење на добрата во мерка која дозволува нивна репродукција, усогласување на развојните стратегии и спречување на конфликти во сите области на живеење. Стратегијата за користење на водата и развој на водостопанството е условена од фактот дека Републиката е сиромашна со вода поради што треба рационално да се користи и троши. Колку водите во одреден простор може да се сметаат за „воден ресурс" зависи од можноста за нивно искористување, односно од можноста за реализирање на водостопански решенија со кои водите ќе се искористат за покривање на потребите од вода за населението, земјоделството, индустријата и заштитата на живиот свет. Водата како „ресурс" ја има многу помалку од „присутните води".

Со цел пореално да се согледаат расположивите и потребните количини на вода за одреден регион со Просторниот план на Република Македонија на територијата на Републиката, по сливовите на реките, дефинирани се 15 водостопански подрачја (ВП): ВП „Полог", „Скопје", „Треска", „Пчиња", „Среден Вардар", „Горна Брегалница", „Средна и Долна Брегалница", „Пелагонија", „Средна и Долна Црна", „Долен Вардар", „Дојран", „Струмичко Радовишко", „Охридско - Струшко", „Преспа" и „Дебар".

Трасата на интерконективниот гасовод Република Северна Македонија - Грција минува низ водостопанските подрачја „Среден Вардар" и „Долен Вардар".

ВП „Среден Вардар" го опфаќа сливот на реката Вардар од вливот на река Пчиња до водомерниот профил „Демир Капија". Сливовите на реките Брегалница и Црна Река не припаѓаат на ова водостопанско подрачје. На ова подрачје припаѓаат сливовите на десните притоки Тополка, Бабуна, Луда Мара и Бошава и на левите притоки Отавица и Иберијска Река.

За целосно искористување на постојниот хидролошки потренцијал на водотеците во ВП „Среден Вардар" изградени се акумулациите Младост на река Отавица и Лисиче на реката Тополка. Водите од акумулацијата Младост се наменети за наводнување на земјоделските површини во Велешко Поле, а

примарната намена на акумулацијата Лисиче е водоснабдување на населението во градот Велес и околните села.

Во наредниот период се предвидува изградба на акумулациите: Велес, Бабуна II, Згрополци, Градско, Кукуречани, Криволак, Дуброво и Демир Капија на реката Вардар, потоа акумулацијата Бабуна на река Бабуна и Венец на река Изворчица.

ВП „Долен Вардар" го опфаќа сливот на реката Вардар од водомерниот профил „Демир Капија" до границата со Република Грција. Во локалниот слив позначајни водотеци се десните притоки на реката Вардар: Стара Река, Кованска, Серменинска и Коњска Река и левите притоки Анска Река и Луда Мара.

За целосно искористување на хидролошкиот потенцијал на водотеците во ВП „Долен Вардар" изградена е акумулацијата Паљурци на реката Луда Мара. Основна намена на водата од акумулацијата е наводнување на обработливите површини во Богданечко Поле.

За идниот период се предвидува изградба на акумулациите Конско на Конска Река, Петрушка на Петрушка Река и Градец, Милетково, Ѓавато и Гевгелија на реката Вардар. Овие акумулации се повеќенаменски, водите ќе се користат за наводнување на обработливите површини, производство на електрична енергија, контрола на поплави и оплеменување на малите води.

Трасата на гасоводот во ВП „Долен Вардар" минува низ сливното подрачје на планираната акумулација Петрушка на Петрушка Река, но и преку водното огледало на планираната акумулација Гевгелија на реката Вардар.

Максималното ниво на водата во акумулацијата Петрушка се предвидува на кота 213,5 м.н.в.

Максималното ниво на водата во акумулацијата Гевгелија се предвидува на кота 54,2 м.н.в.

При изработката на проектно планската документација за гасоводот да се има во предвид планираната акумулација Гевгелија на реката Вардар и да се превземат соодветни мерки за да не дојде до конфликт во функционирањето на гасоводот и реализацијата на акумулацијата во идниот период.

Заради значењето и важноста на акумулациите како постојан изворник на вода, секој субјект е должен во текот на своите активности да се однесува внимателно и рационално во користењето на водите, да го спречува загадувањето на водите и да избегнува активности кои може да предизвикаат негативни ефекти и ризици врз човековото здравје и животната средина. Стратешка определба е максимална заштита на сливовите на акумулациите со превземање на мерки кои ќе го спречат деградирањето на речните корита и со кои ќе се обезбеди заштита на сливното подрачје на акумулацијата. Заради заштита на сливот на акумулацијата од појава на лизгање на теренот, појава на ерозија или создавање на суводолици и порои не се дозволува изведба на работи кои би можеле да ги сменат природните услови во околината на акумулацијата (сечење на дрва и уништување на вегетацијата на бреговите).

Трасата на гасоводот минува низ сливови и речни корита на постојани и времени водотеци. При изработката на проектно планската документација и нејзината реализација да се применуваат мерки со кои ќе се заштити сливот на

реката од појава на ерозија, порои и лизгање на земјиштето, односно да се избегнува деградирање на просторот преку сечење на дрва, уништување на вегетацијата, менување на пејсажот и сл.

Друг значаен ресурс на води се подземните води чија издашност зависи од климатските, морфолошките и хидрогеолошките карактеристики на просторот. Овие води поради високиот квалитет со кој најчесто се одликуваат, имаат големо значење за покривање на потребите од вода, но во Републиката не се доволно истражени.

Еден од основните приоритети во управувањето со водите е континуирано обезбедување на квалитетна вода за потрошувачите. Бидејќи Источниот регион е сиромашен со вода, со Просторниот план на Република Македонија зацртана е изградба на регионален водостопански систем (РВС) „Треска", со кој ќе се зафаќаат води од сливовите на реките Треска и Црна Река и ќе се транспортират кон Источна Македонија, односно ќе се покриваат потребите во ВП „Скопје", „Пчиња", „Средна и Долна Брегалница" и „Струмичко Радовишко". Дефинирањето на трасата на овој РВС ќе биде предмет на идна проектно техничка и урбанистичко планска документација.

Трасата на гасоводот минува и низ бунарското подрачје „Ѓавато" кое е дел од проектот „Спас на Дојранско Езеро". Со изградбата на ова бунарско подрачје покрај дополнителни количини на вода за Езерото се обезбедуваат вода за пиење за населените места во регионот и за развој и унапредување на земјоделството.

За наводнување на обработливите површини во ВП „Среден Вардар" изградени се системи за наводнување кои покриваат површина од 4.390 ha., а постојат можности за наводнување на уште 15.203 ha. Изворници за наводнување се планираните акумулации, реката Вардар, Црна Река и р. Бошава.

За наводнување на обработливите површини во ВП „Долен Вардар" изградени се системи за наводнување кои покриваат површина од 6.858 ha. во Гевгелиско, Богданечко и Валандовско Поле, а за планскиот период се предвидува проширување за нови 8.475 ha. За подобрување на наводнувањето на земјоделските површини реализиран е проектот Јужен Вардар преку кој се изградени/ рехабилитирани системите Миравци, Удово, Негорци/Прдејци и Паљурци со вкупна површина од 2.628 ha.

При изработката на планско проектната документација да се согледа состојбата со постоечката и планираната инфраструктура за наводнување и да се предвидат соодветни мерки со кои ќе се избегнат конфликтите меѓу овие два важни инфраструктурни објекти.

Енергетика и енергетска инфраструктура

Од аспект на **енергетиката и енергетската инфраструктура** со Просторниот план на Р.Македонија се дефинираат состојбите, потребите и начините на задоволување на потрошувачката на разните видови на енергија во Републиката. При тоа приоритет се дава на намалување на увозната зависност на енергенти и енергија, односно задоволување на потрошувачката со домашно производство.

Според статистичките податоци последниве години во Републиката над 30% од потрошената електрична енергија е од увозно потекло за што се одвојуваат

големи девизни средства. Зголемената потрошувачка на енергетски горива ја наметнува потребата од подобрувањето на енергетската ефикасност. Европската регулатива "Европа 2020" за паметен, одржлив и сеопфатен развој предвидува мерки за намалување на емисиите на издувни гасови, зголемување на користењето на обновливи извори на енергија и зголемување на енергетската ефикасност. Имплементирањето на овие мерки, ќе придонесе за подобра односно поквалитетна иднина за следните генерации, отворање на нови работни места, а истовремено се обезбедуваат услови за одржлив развој. Со рационално искористување на енергетските извори им се овозможува на идните генерации да имаат ресурси за сопствен раст и развој.

Размената на електрична енергија помеѓу балканските електроенергетски системи (чии земји најчесто се увозници) е многу значајен фактор за натамошниот развој. Електроенергетските системи на балканските земји треба да бидат поврзани со конективни водови кои што нема да преставуваат тесно грло во трансмисија на потребните количини на електрична моќност. Републиката досега има 400 kV конективни водови со Грција (кон Солун и Мелити) и Косово (Урошевац) и кон Бугарија (Могила) а во план е градбата на вод кон Албанија. Планираната, со Просторниот план на РМ, траса на водот од Скопје5 кон Србија е сменета и изграден е водот Штип-Врање.

Трасата предвиена за изградба на **Интерконективен гасовод Република Северна Македонија-Грција се сече со:**

- **400kV далноводи Дуброво-Скопје4 и Дуброво-Битола2**
- **400kV далновод Дуброво-Солун (5 пати)**
- **110kV далновод Гевгелија-Валандово**

заради што при изработка на урбанистичката и проектна документација треба да се почитуваат: "Законот за енергетика" (Службен весник на РМ број 96/2018, членови 203 и 204) и "Правилник за изградба на надземни електроенергетски водови со номинален напон од 1kV до 400kV" (Службен лист на РМ бр.25/2019 год.).

Гасовод и нафтовод

Природниот гас, со сегашната потрошувачка, малку е застапен во енергетскиот сектор во Р.Македонија. Со негова зголемена употреба се воведува еколошки поприфатливо гориво кое со својот хемиски состав и висока калорична моќ, претставува одлична замена за нафтата, нејзините деривати, јагленот и другите цврсти и течни горива. Природниот гас испушта помалку штетни материи во однос на другите енергенти, заради што аерозагадувањето е сведено на минимум.

Изградениот крак Жидилово-Скопје е дел од меѓународниот транзитен гасоводен систем Русија-Романија-Бугарија-СМакедонија. Се планира во идниот период доизградба на гасоводната мрежа во Републиката и поврзување со мрежите на соседните држави што ќе овозможи зголемување на сигурноста во снабдувањето на сите региони во Републиката но и урамнотежување на потрошувачката во текот на целата година.

При проширувањето и натамошната доизградба на гасоводниот систем се изгради делница-1 (Клечовце-Штип-Неготино) со што се овозможија поволни услови за развој на гасоводната мрежа во овој регион.

Трасата предвиена за изградба на Интерконективен гасовод Република Северна Македонија-Грција се сече со магистралниот гасовод од делницата-1 заради што при изработка на урбанистичката и проектна документација треба да се почитува "Правилник за технички услови и нормативи за безбеден транспорт на течни и гасовити јагленводороди со магистрални нафтоводи и гасоводи и со нафтоводи и гасоводи за меѓубароден транспорт" (Сл. весник на СФРЈ бр.64/73).

Заради зголемување на сигурноста во снабдувањето со нафта и нафтени деривати на Републиката изграден е нафтоводот Скопје-Солун со кој се овозможува транспорт на два милиони тони сирова нафта од пристаништето во Солун до Рафонеријата ОКТА.

Трасата предвиена за изградба на Интерконективен гасовод Република Северна Македонија-Грција се сече со нафтоводот Скопје-Солун заради што при изработка на урбанистичката и проектна документација треба да се почитува "Правилник за технички услови и нормативи за безбеден транспорт на течни и гасовити јагленводороди со магистрални нафтоводи и гасоводи и со нафтоводи и гасоводи за меѓународен транспорт" (Сл. весник на СФРЈ бр.64/73).

Урбанизација и мрежа на населби

Урбанизацијата како сложен, динамичен процес треба да претставува основна рамка и влијателен фактор во насочувањето на долгорочниот просторен развој на Република Северна Македонија.

Процесот на урбанизација веќе се одвива, а и во наредниот период ќе се одвива во општествено-економски услови во кои приватната иницијатива и пазарното стопанство ќе имаат значајно место и насочувачка улога во дефинирањето на перспективниот долгорочен просторен развој. Во тој контекст, приватната иницијатива, ќе претставува движечка сила за побрз и порамномерен развој пред сé на руралните населби во непосредната околина, а посредно и врз вкупниот општествено економски и урбан развој и во пошироката околина, односно блиските урбани центри.

Изградбата на Интерконективен гасовод Република Северна Македонија-Грција, би требало да предизвика позитивни импулси и ефекти врз целото непосредно окружување од аспект на повисока организација, инфраструктурна опременост и уреденост на просторот и се разбира економски ефекти во иницирање и интензивирање на стопанските дејности, остварување подобри резултати и позитивни ефекти врз локалната и национална економија, со максимално почитување и вградување на нормативите и стандарди за заштита на животната средина.

Ваквите и слични иницијативи на соодветен начин се вградени во основните цели на урбанизацијата и развој и уредување на населбите, дефинирани во Просторниот план на Република Македонија:

- Сеопфатен, рамномерно територијално распределен развој на целата територија,
- усогласување на динамиката на процесот на просторната прераспределба на населението со динамиката на стопанскиот развој;
- интензивирање на функционалните врски во доменот на стопанството и услугите помеѓу соседните градски центри со координирано, заедничко организирање на активностите;
- создавање услови за непречено вршење на основните човекови активности (функции), обезбедување висок степен на заштита на животната средина и запазување на принципите на одржлив развој.

Просторниот план во делот на населби и систем на населби се залага за премин од квантитативна во квалитативна фаза на урбанизација во која ќе бидат интензивирани позитивните промени во просторно-физичкиот и функционален развој на неселените места и инфраструктурната екипираност на просторот.

Еден од главните индикатори за проекција на идните сообраќајни потреби, како и за утврдувањето на капацитативните можности и димензионирање на патната мрежа е и порастот на парцијалниот степен на моторизацијата.

Ваквата идеја и иницијатива за изградба на Интерконективен гасовод Република Северна Македонија-Грција е во духот на предложениот концепт за просторен енергетско – инфраструктурен развој на државата.

Домување

Во Просторниот план на РМ, функцијата домување е детерминирана како една од основните функции во населбите, најголем потрошувач и корисник на просторот, основна содржина на населбите и основен елемент на просторното и урбанистичко планирање. Домувањето општо, а станбената изградба посебно е битна компонента на социјалниот и општествениот развој, организација и уредување на просторот и подигање на животниот стандард на населението.

Основните цели на домувањето се во функција на оптимална проекција на станбениот простор, а се однесуваат на:

- Обезбедување стан за секое домаќинство;
- Подобрување на станбениот стандард во поглед на површина, број на соби, градежни карактеристики и комунална опременост на становите;
- Изградба на адекватна инфраструктура во функција на поквалитетен стандард на домување;
- Обнова, реконструкција и ревитализација на стариот станбен фонд, заради подобрување на условите за домување и подигање на квалитетот на станбениот фонд;
- Замена на субстандардниот станбен фонд;
- Организирање на становите како хумано уредени простори со соодветни придружни објекти за деца и возрасни;
- Обезбедување поволни финансиски услови за решавање на станбениот проблем, преку одобрување поволни кредитни услови за станбена изградба;

- Користење на градежни материјали без негативни влијанија врз квалитетот на водите;
- Изнаоѓање модуси и дефинирање на критериуми за надминување на појавата на бесправна изградба.

Во тој контекст оваа иницијатива **за изградба на Интерконективен гасовод Република Северна Македонија-Грција,** овозможува понуда на услуги во функција на поквалитетен стандард на домување во случајов употреба на еколошки поприфатливо гориво кое со својот хемиски состав и висока калорична моќ, представува одлична замена за нафтата, нејзините деривати, јагленот и другите цврсти горива, а истиот ќе се користи освен за потребите во стопанството и во зоните со намена домување во населените места.

Јавни функции

Организацијата на јавните функции е директно поврзана со планирањето и уредувањето на населбите и зависи од типот на населбата, нејзиното место и улога во хиерархијата на населбите и соодветното ниво на централитет.

Доколку трасата **за изградба на Интерконективен гасовод Република Северна Македонија-Грција**, поминува низ населено место и тоа во непосредна близина на локациите со намена за јавни функции, (образование, култура, здравство, спорт и рекреација), да се почитува соодветната важечката законска регулатива.

Индустрија

Развојот и просторната разместеност на индустријата претставува значаен фактор за поттикнување на развојот на вкупната економија и модернизација на другите области од економскиот и општествениот живот. Ефикасното и успешно спроведување на насоките и определбите за поттикнување на развојот на индустриските дејности и нивно рационално разместување во просторот ги детерминираат позитивните промени и во другите сегменти на економијата: пораст на вработеноста, зголемување на бруто домашниот производ, подобрување на животниот стандард и др.

Врз основа на сознанијата и определбите на "Националната стратегија за економски развој на Република Македонија" (МАНУ, 1997), како и врз основа на досегашниот развој, а особено концептот на одржлив развој, основните насоки и стратешки определби на долгорочниот развој на индустријата се следните: технолошко преструктурирање, извозна ориентација на водечките сектори и гранки; **пошироко воведување и развој на еколошки-просторно прифатливо индустриско производство со развој на штедливи технологии (во однос на природните ресурси, енергијата и горивото и работната сила) и (или) малоотпадни (безотпадни) технологии**; зголемување на ефикасноста на производството; почитување на инвестиционите критериуми врз база на континуирано планирање и прифаќање на пазарните критериуми на стопанисување; стратегија на разместеност на индустриските капацитети која ја респектира просторната структура на факторите на разместеноста, рационалниот распоред на материјалните производствени фондови, од аспект на вкупниот

простор на Републиката и потребите од комплексен развој на одделни територијални единици; развој на малите претпријатија, заради остварување на концептот на децентрализираниот развој и разместеност на индустријата.

Врз овие основи, во наредниот период, индустриското производство се очекува да биде застапено во сите општини и да оставрува растеж кој ќе придонесе за зголемување на вработувањето, подобрување на условите за живеење на граѓаните на поширокиот простор на земјата.

Производството и потрошувачката на енергија се релевантни индикатори за достигнатото ниво на економски развој на една земја или регион.

Реализацијата за изградба на Интерконективен гасовод Република Северна Македонија-Грција ќе биде во функција на унапредување на енергетскиот сектор и согалсно планските определби треба да бидат применети стандардите за заштита на животната средина.

Сообраќај и врски

Комуникациската мрежа на Република Северна Македонија, сочинета од повеќе комуникациски потсистеми, е етаблирана преку системот за сообраќај и врски врз чија основа, помеѓу другото, се темели и организацијата на просторот на државата. Комуникациските системи во Републиката, кои се од особено значење за развојот на стопанските активности, се очекува да се подобруваат, унапредуваат и да се развиваат во две насоки на развој на комуникациите:

- екстерното поврзување на државата (стратешки коридори);
- интерното поврзување во државата (регионални и локални потреби).

Основа за *екстерното поврзување* на државата се дефинираните комуникациски коридори согласно меѓународните конвенции и препораки, што воедно се и основа за ориентација кон европските и балканските определби за економски и технолошки комуникации, што е од особено значење за извозот.

Основата за *интерното поврзување* во државата односно планирање и развој на патната мрежа на Државата се базира на категоризација на патиштата, на стратешки дефинирани меѓународни коридори за патен сообраќај, на досега изградената европска патна мрежа-ТЕМ со "Е" ознака на патиштата, на досега изградената магистрална и регионална патна мрежа, како и на определбите од долгорочната стратегија за развој.

Мрежата на патишта "Е" ознака што ги дефинира меѓународните коридори за патен сообраќај низ Републиката се: **Е-65, Е-75, Е-850, Е-871**.

Според Просторниот план на Република Македонија, автопатската и магистрална патна мрежа релевантна за предметниот простор е:

- **Е-75** кој се поклопува со магистралниот пат М-1 : (СР-Табановце- Куманово-Велес-Богородица-ГР) - Коридор за патен сообраќај во насока север-југ;
- **М-1** - (СР-Табановце-Куманово-Велес-Богородица-ГР)

Врз основа на **Одлуката за категоризација на државните патишта** („Службен весник на Република Македонија" број 133/11, 150/11 и 20/12) овој магистрален патен правец се преименува со ознаката:

- **А1** - Граница со Србија-ГП Табановци-Куманово-Велес-Неготино-Демир Капија-Гевгелија-граница со Грција-ГП Богородица и делница Градско-Прилеп-врска со А3.

Во идната патна мрежа на Републиката, основните патни коридори ќе ги следат веќе традиционалните правци во насока север-југ (коридор 10), односно исток-запад (коридор 8), што се вкрстосуваат во просторот помеѓу градовите: Скопје, Куманово и Велес. На тој начин дел од магистралните патишта во Републиката ќе формираат три основни патни коридори, што треба да се изградат со технички и експлоатациони карактеристики компатибилни со системот на европските автопатишта (ТЕМ):

- север-југ: М-1 (Србија - Куманово - Велес - Гевгелија - Грција),
- исток-запад: М-2 и М-4 (Бугарија-Крива Паланка-Куманово-Скопје-Тетово-Струга-Албанија и крак Скопје - Србија),
- исток-запад: М-5 (Бугарија - Делчево - Кочани - Штип - Велес -Прилеп - Битола - Ресен - Охрид- Требеништа - М4 (крак Битола -граница со Грција).

На автопатската и магистралната патна мрежа се надоврзуваат ***регионалните патишта***, што заедно со локалните категоризирани патишта ќе ја сочинуваат патната мрежа на Републиката.

Релевантните регионални патни правци за предметната локација, според Просторниот план на Република Македонија, влегуваат во групата на **регионални патишта "Р1"** и **"Р2"** и се со ознака:

- **Р1102** – Скопје -Врска со А2-обиколница Скопје-Катланово-Велес-Неготино-Демир Капија-Гевгелија-врска со А1.
- **Р29173** – Неготино (врска со Р1103) - Долни Дисан-Бесвица (врска со Р29171).
- **Р29171** - (Демир Капија-врска со Р1102 -Крњево-Конопиште -Мушов Гроб-- врска со Р1107).

Динамиката за реализација на мрежата, што ќе овозможи целосно опслужување на Републиката, ќе биде во функција на сообраќајните потреби (очекуваниот обем на сообраќајот), потребите за интеграција во европскиот патен систем, како и економската моќ на државата, а трасите на меѓународните и магистралните патишта, задолжително ќе поминуваат надвор од населените места и се предлага да се решаваат со денивелирано вкрстосување со останатата патна мрежа.

При планирање да се почитува Законот за јавни патишта („Службен весник на Република Македонија" број 84/08, 52/09, 114/09, 124/10, 23/11, 53/11, 44/12, 168/12, 163/13, 187/13, 39/14, 42/14, 166/14, 44/15, 116/15, 150/15, 31/16, 71/16 и 163/16).

При планирање да се почитува заштитна зона на патот, согласно Законот за јавни патишта („Службен весник на Република Македонија" број 84/08, 52/09, 114/09, 124/10, 23/11, 53/11, 44/12, 168/12, 163/13, 187/13, 39/14, 42/14, 166/14, 44/15, 116/15, 150/15, 31/16, 71/16 и 163/16).

Железнички сообраќај: Концепцијата за развој на **железничкиот систем** базира на потребата за модернизација и проширување на железницата во целина, како и поврзување на железничката мрежа на Републиката со соодветните мрежи на Република Бугарија и Република Албанија.

Железничката мрежа на Републиката, во планскиот период, треба да ја сочинуваат: магистрални железнички линии од меѓународен карактер, регионални линии и локални линии.

Магистрални железнички линии од меѓународен карактер:

- СР- Табановце-Скопје-Гевгелија-ГР 213,5 km
- СР - Блаце-Скопје 31,7 km
- СР -Кременица-Битола-Велес 145,6 km
- БГ -Крива Паланка-Куманово 84,7 km
- АЛ-Струга-Кичево-Скопје 143,0 km

Покрај постојните врски Табановце и Блаце на север, односно Гевгелија и Кременица на југ, ќе се изврши и соодветно поврзување на исток кон Република Бугарија, односно на запад кон Република Албанија, со што ќе се овозможи целосно интегрирање на македонскиот железнички систем со соодветните системи на соседните држави.

Во планскиот период меѓудругото, се очекува развој на интегралниот транспорт, односно техничко-технолошкото доопремување на Македонските железници за извршување на задачите и за вклучување во меѓународниот сообраќај, што е во согласност со стратегијата на развојот на железничкиот сообраќај и со реалните можности на Р.С. Македонија.

Планскиот опфат се сече со постојната Магистрална железничка линија од меѓународен карактер: СР- Табановце-Скопје-Гевгелија-ГР --213,5 km, како и планираната железница од локален карактер: Дојран-Гевгелија.

При планирање на локацијата да се почитува **Законот за железничкиот систем** („Службен весник на Република Македонија" број 91/13-пречистен и 163/13, 42/14, 130/14, 152/15, 31/16, 178/16, 64/18, 302/20) и **Законот за сигурност во железничкиот систем** („Службен весник на Република Македонија" број 48/10, 23/11, 53/11, 158/11, 137/13, 163/13, 42/14, 166/14, 147/15, 193/15, 31/16, 52/16, 63/16, 71/16) , 35/18, 64/18 и 22/20).

Воздушен сообраќај: Воздушните патишта во Државата се интегрален дел од европската мрежа на воздушни коридори со ширина од 10 наутички милји во кои контролирано се одвиваат прелетите над територијата на државата.

Примарната аеродромска мрежа во Државата треба да ја сочинуваат вкупно 4 аеродроми за јавен воздушен сообраќај, и тоа во Скопје, Охрид, Струмица и Битола. Аеродромот во Скопје е оспособен за прием и опрема на интерконтинентални авиони, аеродромот во Охрид е реконструиран во повисока-II категорија, а новите аеродроми што се предвидуваат во Струмица и Битола се предвидени да бидат со доминантна намена за карго транспорт на стоки. Секундарната аеродромска мрежа се предлага да ја сочинуваат сегашните 5 реконструирани и технички доопремени спортски аеродроми и вкупно 15 аеродроми за стопанска авијација, од кои 7 нови. Покрај тоа треба да се уредат и околу 20 терени за дополнителен развој на воздухопловниот спорт и туризам во согласност со меѓународните прописи за ваков вид на аеродроми.

Радиокомуникациска мрежа и антенски системи

Радиокомуникациска мрежа е јавна електронска комуникациска мрежа со која се обезбедува емитување, пренос или прием на знаци, сигнали, текст, слики и звуци или други содржини од каква било природа преку радиобранови. Основни елементи на примопредавателниот систем се: антените, антенските столбови, водови, засилувачи и друго.

Јавните електронски комуникациски мрежи треба да се планираат, поставуваат, градат, употребуваат и слично под услови утврдени со Законот за електронските комуникации, прописите донесени врз основа на него, прописите за просторно и урбанистичко планирање и градење, прописите за заштита на животната средина, нормативите, прописите и техничките спецификации содржани во препораките на Европската Унија.

Изложеноста на јавноста на нејонизирачко електромагнетно зрачење со пуштањето во работа на антенски систем не треба да ги надминува вредностите пропишани со Упатството за гранични вредности при изложеност на нејонизирачко зрачење издадено од Меѓународна комисија за заштита од нејонизирачко зрачење (ICNIRP – International Commission on Non-Ionizig Radiation Protection). Агенцијата за електронски комуникации врши контрола со мерење на нејонизирачкото електромагнетно зрачење, со цел да ја утврди усогласеноста на антенските системи со граничните вредности.

Оператори на мобилната телефонија во Републиката се М-Телеком, А1 Македонија, Телекабел и Лајкамобајл. Тие во своите секојдневни развојни активности вршат:

- Квалитетно мрежно покривање со мобилен сигнал на:
  - региони, општини, населени места,
  - подрачја од јавен интерес (културно-историски, спортски, стопански, индустриски, погранични зони и др.),
  - сообраќајна и транспортна инфраструктура.
- Подготовка на проекти за развој на мрежата согласно постоечката инфраструктура на теренот.
- Усогласување на развојните планови со одделни институции на државата (министерства, управи и сл.).

Целиот овој регион, покриен е со сигнал на мобилна телефонија на мобилните оператори.

Кабелска електронска комуникациска мрежа - се користи за дистрибуција на јавни електронски комуникациски услуги до крајниот корисник. Пристапниот дел на мрежата е изграден од кабли (од бакарни парици, коаксијални, хибридни коаксијално-оптички и/или оптички) и придружни дистрибутивни и изводни точки: канали, цевки, кабелски окна/шахти, надворешни ормари и др.

Јавната кабелска електронска комуникациска мрежа и придружните средства треба да се планираат, проектираат, поставуваат и градат на начин кој нема да ја попречува работата на другите електронски комуникациски мрежи и придружни средства, како ни обезбедувањето на другите електронски комуникациски услуги.

Изградбата на јавните електронски комуникациски мрежи и придружни средства треба да се обезбеди:

- заштита на човековото здравје и безбедност,
- заштита на работната и животната средина,
- заштита на просторот од непотребни интервенции,
- заштита на инфраструктурата на изградените јавни електронски комуникациски мрежи,
- унапредување на развојот и поттикнување на инвестиции во јавните електронски комуникациски мрежи со воведување на нови технологии и услуги, а особено со воведување на следни генерации на јавни електронски комуникациски мрежи.

АД "Македонски Телекомуникации" и останатите оператори за своите корисници обезбедуваат широк опсег на услуги како што се: говорни услуги (вклучувајќи услуги со додадена вредност), услуги за пренос на податоци, пристап до Интернет, мобилни комуникациони услуги, јавни говорници и др. Комуникациските услуги се обезбедуваат врз основа на добро воспоставената електронска комуникациска мрежа со примена на најсовремени технологии.

Телефонските корисници во ова подрачје во електронско комуникацискиот сообраќај приклучени се преку телефонските централи во: Неготино, Демир Капија, Гевгелија и Богданци.

Операторите на јавна кабелска електронска комуникациска мрежа треба да обезбедат можност за широкопојасен пристап до услуги (broadband) со големи брзини на: 100% од домаќинствата покриени со мрежата на операторот со можност за пристап до јавната комуникациска мрежа со брзина на пренос од 30 Mbps и најмалку 50% од домаќинствата покриени со мрежата на операторот со можност за пристап до јавната комуникациска мрежа со брзина на пренос од 100 Mbps.

Трасата предвиена за изградба на **Интерконективен гасовод Република Северна Македонија-Грција на 6 места се пресекува со оптичкиот кабел на трасата Скопје-Република Грција заради што при изработка на урбанистичката и проектна документација треба да се почитуваат позитивните закони и правилници.**

Заштита на животната средина

Анализата на влијанијата врз животната средина, како превентива, има за цел да ги идентификува можните проблеми, да ги рационализира трошоците и да направи оптимален избор на мерките за заштита на животната средина. За разлика од "пасивниот" пристап, со кој се применуваат заштитни мерки по настанатиот проблем, што претставува финансиско оптоварување на производителите, давачите на услуги и општеството во целост, превентивната заштита на животната средина се трансформира во елемент на развој и појдовна основа за глобалното управување со животната средина засновано на принципите на одржливиот развој. Одржувањето на континуитет во следењето на состојбите во медиумите и областите на животната средина, дава претстава за трендот на промени кои настанале во текот на подолг временски период на анализираното подрачје, како основа за планирање и предвидување на промените кои би можело

да се очекуваат во животната средина во временската рамка на која се однесува планскиот документ.

Анализите на начинот на изведба, активностите кои би се одвивале во текот на изградбата на Интерконективен гасовод Република Северна Македонија-Грција, и активностите кои би се превземале во насока на одржување во текот на експлоатациониот период, овозможуваат утврдување на изворот на евентуалните негативни влијанија врз животната средина во текот на двете фази.

Во периодот на изградба, земјаните активности ќе бидат главен извор на негативно влијание врз животната средина. Во оваа фаза се вклучени следните активности:

Подготвителни активности: во кои се вбројуваат расчистување на локацијата, отстранување на вегетацијата и подготовка на тлото;

Градежни активности: во кои се вбројуваат земјаните активности (усеци, насипи, ископи или набивање на земјиштето и др.) и истите се однесуваат на сите елементи на изведба.

Во тек на експлоатациониот период, редовните активности и активностите кои се превземаат во интервентни случаи (инспекција, поправки, замена на делови и сл.) би можеле да имаат негативно влијание врз животната средина. Времените објекти (кампови) кои би служеле како место во кое би престојувале работниците во периодот на извршување и спроведување на активностите, исто така претставуваат потенцијален извор на загадување на животната средина.

Влијанија врз животната средина се одразуваат преку специфичните промени што се јавуваат во сите медиуми на животната средина. Промената на условите само во еден медиум може да предизвика промена во сите останати.

Со цел да се обезбеди заштита и унапредување на животната средина при изградбата на Интерконективен гасовод Република Северна Македонија-Грција, потребно е да се почитуваат одредбите пропишани во законската регулатива од областа на заштита на животната средина и подзаконските акти донесени врз нивна основа.

При реализација на предвидените активности на терен да се внимава да не дојде до искористување на земјиштето на начин и обем со кој би се загрозиле неговите природни вредности. Потенцијалната ерозија на земјиштето треба да се спречи со што е можно побрзо завршување на земјените работи и ископувања и нивно покривање со вегетација. Озеленување на површините во непосредна близина на трасата (со автохтони видови), со цел да се добие разновиден и богат пејзаж во една просторно - естетска и функционална целина.

- Да се превземат активности за намалување на бучавата и вибрациите од опремата, со цел да се избегнат негативните ефекти од бучавата и да се почитуваат пропишаните гранични вредности за дозволено ниво на бучава во животната средина.
- Помошните и пратечките градежни објекти (магацински објекти за материјали, алати и гориво, и други помошни објекти), кои ќе се користат во фазата на изградба, треба да бидат лоцирани на поголеми растојанија од коритата на водотеците и површините под шуми, квалитетни земјоделски

површини, населени места и заштитено и предложено за заштита природно наследство.

- Да се следи и контролира присуството на загадувачки материи во воздухот со цел да се одржи квалитетот на воздухот во граници на дозволените нивоа на емисии.
- Да се спроведе организирано управување со отпадот со цел да се минимизира негативното влијание врз животната средина, животот и здравјето на луѓето. Создавачот и/или поседувачот на отпадни материи и емисии ги сноси сите трошоци за санација на евентуално предизвиканите нарушувања во животната средина.
- Да се избегне губење, модификација и фрагментација на живеалиштата и прекумерно искористување на природните богатства, со цел да се намалат или целосно елиминираат негативните последици врз стабилноста на екосистемите.

Заштита на природното наследство

Од областа на **заштита на природата** *(природното наследство, природните реткости и биолошката и пределската разновидност)*, предметната документација треба да се усогласи со Просторниот план на Република Македонија, врз основа на режимот за заштита, ќе се организира распоред на активности и изградба на објекти кои ќе се усогласат со барањата кои ги поставува одржливото користење на природата и современиот третман на заштитата.

Особено внимание при заштита на природата, треба да се посвети на начинот, видот и обемот на изградбата што се предвидува во заштитените простори за да се одбегнат или да се надминат судирите и колизиите со инкомпатибилните функции. За таа цел е неопходно почитување на следните принципи:

- Оптимална заштита на просторите со исклучителна вредност;
- Зачувување и обновување на постојната биолошка и пределска разновидност во состојба на природна рамнотежа;
- Обезбедување на одржливо користење на природното наследство во интерес на сегашниот и идниот развој, без значително оштетување на деловите на природата и со што помали нарушувања на природната рамнотежа;
- Спречување на штетните активности на физички и правни лица и нарушувања во природата како последица на технолошкиот развој и извршување на дејности, односно обезбедување на што поповолни услови за заштита и развој на природата;
- Рационална изградба на инфраструктурата;
- Концентрација и ограничување на изградбата;
- Правилен избор на соодветна локација.

Согласно Законот за заштита на природата („Службен весник на Република Македонија" број 67/04, 14/06, 84/07, 35/10, 47/11, 148/11, 59/12, 13/13, 163/13, 41/14, 146/15, 39/16, 63/16, 113/18 и 151/21) и Законот за животна средина („Службен весник на Република Македонија" број 53/05, 81/05, 24/07, 159/08, 83/09, 48/10, 124/10, 51/11,

123/12, 93/13, 187/13, 42/14, 44/15, 129/15, 192/15, 39/16 и 99/18) потребно е внесување на мерки за заштита на природата при планирањето и уредувањето на просторот и истите треба строго да се почитуваат.

Согласно Студијата за заштита на природното наследство, изработена за потребите на Просторниот план на Република Македонија, трасата на Интерконективен гасовод Република Северна Македонија-Грција, поминува низ предложено природно наследство и тоа:

СТУДЕНА ГЛАВА-Рид Трник НИПР (Научно-истражувачки природен резерват-предлог)

Тука е застсапена асоцијацијата *Aristolochio-Fagetum*. Предел на брановидно плато меѓу Дошница, Страгарница и Дренска Река, во поширокатa околина на Демир Капија. Од најниската точка (околу 250 m) теренот нагло се издига до околу 900-1000 m н.в. Геолошка подлога е габро на кое има развиено подлабок почвен слој. Целото плато е со плоскачева шума, а на северната падина на Сдудена Глава се појавува и букова шума. Резерватот зафаќа површина од 20 ha. Растителниот покривач во дабовата шума е необично разновиден. Позначајни видови се: *Daphne blagayana, Ruscus hypoglossum, Lathyrus friedrichstahlii, Crocus aureus, Iris germanica, Sesleria latifolia, Carex cuspidata.*

Ваквиот растителен покривач се оджува благодарение на светлината во шумата и испрекинатоста со чистини. Составот на флората е необичен, бидејќи се јавуваат и степски елементи, особено во состоините со црни бор.

Ботаничка намена на објектот.

Добра состојба. Во пределот да не се градат летовалишта, кампови и слично, бидејќи ќе се уништат декоративните видови кои овде се во изобилство.

Според меѓународниот сојуз за заштита на природата и природните богатства (*International Union for Conservation of Nature and Natural Resources - IUCN*) има *меѓународен статус*: Ib и *режим на заштита*: 5.

Предметниот простор се наоѓа на територијата на подрачјето "Корешница", коешто согласно Предлог-Репрезентативната мрежа на заштитени подрачја, изработена во рамките на проектната активност *Ref. RFP 79/2009 "Развој на репрезентативна мрежа на заштитени подрачја"* од Проектот 00058373-PIMS 3728 *„Зајакнување на еколошката, институционалната и финансиската одржливост на системот на заштитени подрачја во Република Македонија"*, технички и финансиски подржана од Програмата за развој на Обединетите нации – UNDP и Глобалниот Еколошки Фонд – GEF е предложено за заштита од како подрачје значајно за зачувување/управување со одредени видови флора и фауна или заштита на пределските карактеристики. За овие подрачја не се предлага нивно прогласување во некоја од шесте категории на заштита, туку соодветни мерки за заштита на видовите.

При изработката на планската документација да се испита дали предметната локација се наоѓа во подрачје на значаен видов биодиверзитет и соодветно на добиените податоци да се превземат мерки за заштита.

Предметниот простор поминива низ подрачјето "Негорска Бања" кое е идентификувано подрачје во Националната Емералд мрежа.

Доколку при изработка на предметната документација или при уредување на просторот се дојде до одредени нови сознанија за природно наследство кое би можело да биде загрозено со урбанизацијата на овој простор, потребно е да се предвидат мерки за заштита на природното наследство:

- Утврдување на границите и означување на сите објекти кои би можеле да бидат предложени и прогласени како природно наследство;
- Забрана за вршење на какви било стопански активности кои не се во согласност со целите и мерките за заштита утврдени со правниот акт за прогласување на природното добро или Просторниот план за подрачје со специјална намена;
- Магистралната и останатата инфраструктура (надземна и подземна) да се води надвор од објектите со природни вредности, а при помали зафати потребно е нејзино естетско вклопување во природниот пејзаж;
- Воспоставување на мониторинг, перманентна контрола и надзор на објектите со природни вредности и преземање на стручни и управни постапки за санирање на негативните појави;
- Воспоставување на стручна соработка со соодветни институции во окружувањето;
- Почитување на начелата за заштита на природата согласно Законот за заштита на природата.

Заштита на културното наследство

Во своето милениумско постоење, човековата цивилизација од праисторијата до денес, на територијата на нашата држава, оставила значајни траги од вонредни културни, историски и уметнички вредности кои го потврдуваат постоењето, континуитетот и идентитетот на македонскиот народ на овие простори.

Просторниот аспект на недвижното културно наследство е предмет на анализа во корелација со долгорочната стратегија на економски, општествен и просторен развој, односно стратегија за зачувување и заштита на тоа наследство во услови на пазарно стопанство.

Републичкиот завод за заштита на спомениците на културата, за потребите на Просторниот план на Републиката, изготви Експертен елаборат за заштита на недвижното културно наследство во кој е даден Инвентар на недвижното културно наследство од посебно значење.

Инвентарот содржи список на регистрирани и евидентирани недвижни културни добра, што подразбира список на недвижните предмети со утврдено својство споменик на културата, односно на недвижните предмети за кои основано се претпоставува дека имаат споменично својство. Тоа се: археолошки локалитети, цркви, манастири, џамии, бањи, безистени, кули, саат кули, турбиња, мавзолеи, конаци, мостови, згради, куќи, стари чаршии, стари градски јадра и други споменици со нивните имиња, локации, блиските населени места, период на настанување и општините во кои се наоѓаат спомениците.

Согласно постоечката законска регулатива, видови на недвижно културно наследство се: споменици, споменични целини и културни предели.

На подрачјето на катастарските општини низ кои поминува Интерконективниот гасовод Република Северна Македонија-Грција : КО Неготино, КО Тимјаник,КО Дуброво, КО Тремник,КО Прждево, КО Демир Капија, КО Чифлик, КО Дрен, КО Петрово, КО Миравци, КО Габрово, КО Смоквица, КО Прдејци, КО Негорци, КО Стојаково и КО Богородица**,** има евидентирани недвижни споменици на културата (Експертен елаборат):

КО Неготино

- *Археолошки локалитет "Градиште-Антигонеа", Неготино, од праисториски до доцноантички период;*
- *Археолошки локалитет "Гробишта", Неготино, доцноантички период;*
- *Археолошки локалитет "Крстопат", Неготино, доцноантички период;*
- *Археолошки локалитет "Криво Мовче-Расадник", Неготино, римски и византиски период;*
- *Археолошки локлаитет "Мост", Неготино, римски период;*
- *Археолошки локалитет "Раткин Дол", Неготино, од праисториски до римски период;*
- *Археолошки локалитет "Чанка Чешма", Неготино, римски период;*
- *Спомнеик на Манчо Панов Малиминов, Неготино, 20 век;*
- *Црква Св.Атанасие, Неготино, 1867 год;*
- *Црква Св.Ѓорѓи, Неготино;*

КО Тимјаник

- *Археолошки локалитет "Турски Гробишта"Тимјаник, среден век;*
- *Црква Св.Богородица, Тимјаник;*

КО Дуброво

- *Археолошки локалитет "Палатуња", Дуброво, доцноримски период;*

КО Тремник

- *Археолошки локалитет Анска Чешма, Тремник, римски период;*
- *Археолошки локалитет Белугурија, Тремник, римски период;*
- *Археолошки локалитет Бишкарник, Тремник, доцноантички пеирод;*
- *Археолошки локалитет Бунарје, Тремник, доцноримски период;*
- *Археолошки локалитет Градиште Чаири, Тремник, бронзен и доцноантички период;*
- *Археолошки локалитет Изворјата, Тремник, доцноантички период;*
- *Археолошки локалитет Јака Чешма-Црквар, Тремник, од 2 до 4 век и среден век;*
- *Археолошки локалитет Лесково Чешмиче, Тремник, доцноримски и среден век;*
- *Археолошки локалитет Пеливанова Страна, Тремник, доцноантички период;*
- *Археолошки локалитет романов Гроб, Тремник, римски период;*
- *Археолошки локалитет Студена Чешма, Тремник, римски период;*
- *Археолошки локалитет Чајковец-Чајков Камен, Тремник, рисмки период;*
- *Археолошки локалитет Шесте Куќи, Тремник, железно време*
- *Спомен гробница, Тремник, 20 век.*

КО Прждево

- *Археолошки локалитет "Богаташина Глава", Прждево, железно време;*

- *Археолошки локалитет "Ждребица", Прждево, архајски период;*
- *Археолошки локалитет "Илинци-Сврача", Прждево, римски период;*
- *Археолошки локалитет "Коњот", Прждево, доцноантички период;*
- *Археолошки локалитет "Попот", Прждево, доцноантички период;*
- *Археолошки локалитет "Слатина", Прждево, среден век;*
- *Археолошки локалитет "Чифлик", Прждево, римски период;*
- *Црква Св.Атанасие, Прждево 1858 год.*

КО Демир Капија

- *Археолошки локалитет "Комплекс Демир Капија", Демир Капија, праисторија до доцен среден век*

КО Чифлик

- *Археолошки локалитет "Грамадје",Чифлик,антички период;*
- *Археолошки локалитет "Оризарско Поле-Царевец",Чифлик, римски и доцноантички период;*
- *Археолошки локалитет "Св.Атанасие",Чифлик, ранохристијански период;*
- *Црква Св. Атанасие,Чифлик,19 век;*

КО Дрен

- *Археолошки локалитет "Браова Нива",Дрен, доцноантички период;*
- *Археолошки локалитет "Брегот-Лута Рамнина",Дрен, доцноантички период;*
- *Археолошки локалитет "Бука",Дрен, римски период;*
- *Археолошки локалитет "Колнеш",Дрен, доцноантички период;*
- *Археолошки локалитет "Љути Камен",Дрен, доцноримски период;*
- *Археолошки локалитет "Стари Дрен",Дрен, антички период;*
- *Археолошки локалитет "Црквиште",Дрен, доцноантички период;*
- *Црква Св.Илија,Дрен*
- *Црква Св.Никола, Дрен,1866 год.;*

КО Петрово

- *Археолошки локалитет "Бања", Петрово, среден век;*
- *Археолошки локалитет "Бели Мост", Петрово, железно време;*
- *Археолошки локалитет "Болница", Петрово, доцноантички период;*
- *Археолошки локалитет "Вишова Нива", Петрово, доцноантички период;*
- *Археолошки локалитет "Главата", Петрово, доцноантички период;*
- *Археолошки локалитет "Лесков Дол", Петрово, доцноантички период;*
- *Археолошки локалитет "Пресек"(Марков Манастир)Петрово, доцноантички период;*
- *Археолошки локалитет "Св.Атанасие", Петрово, среден век;*
- *Археолошки локалитет "Св.Марко"(Градиште)Петрово, доцен среден век;*
- *Црква Св.Спас, Петрово;*

КО Миравци

- *Археолошки локалитет "Долна Црква", Миравци, римски период;*
- *Археолошки локалитет "Крчаново", Миравци, антички период;*
- *Археолошки локалитет "Чаушевец", Миравци, доцноантички период;*
- *Црква Св.Константин и Елена, Миравци,19 век;*

КО Габрово

- *Археолошки локалитет "Градиште", Габрово, среден век;*

- *Археолошки локалитет "Дедовец-Недина Чешма", Габрово, доцноантички период;*
- *Археолошки локалитет "Кочиње", Габрово, римски период;*
- *Археолошки локалитет "Лавово Трло", Габрово, доцноантички период;*
- *Археолошки локалитет "Селиште", Габрово, римски период;*
- *Археолошки локалитет "Стојков Дол", Габрово;*
- *Археолошки локалитет "Студенка"(Балабанова Нива)Габрово, доцноантички период;*
- *Црква Св.Атанасие,Габрово,1851 год.;*

КО Смоквица

- *Археолошки локалитет "Аерот", Смоквица, доцноримски-ран среден век;*
- *Археолошки локалитет "Агова Чешма", Смоквица, доцен неолит;*
- *Археолошки локалитет "Бишов Јавор", Смоквица, железно време;*
- *Археолошки локалитет "Голи Рид", Смоквица, доцноантички период;*
- *Археолошки локалитет "Градиште"(Брест), Смоквица, хеленистичко-римски период;*
- *Археолошки локалитет "Леските", Смоквица, хеленистичко-римски период;*
- *Археолошки локалитет "Мраморот", (Манастир, Св.Димитрија), Смоквица, доцноантички период;*
- *Археолошки локалитет "Падарница", Смоквица, доцноантички период;*
- *Археолошки локалитет "Селиште", Смоквица, доцноантички период;*
- *Археолошки локалитет "Св.Илија", Смоквица, доцен среден век;*
- *Археолошки локалитет "Туфка", Смоквица, бронзен до хеленистички период;*
- *Археолошки локалитет "Ќерамидарница", Смоквица, хеленистички период;*
- *Археолошки локалитет "Црквиште", Смоквица, римски период;*
- *Црква Св.Богородица,Смоквица;*
- *Црква Св.Димитрие,Смоквица,19 век;*

КО Прдејци

- *Археолошки локалитет "Бистерна", Прдејци, праисторија до среден век;*
- *Археолошки локалитет "Ветка Црква", Прдејци, антички период;*
- *Археолошки локалитет "Колник", Прдејци, доцноантички период;*
- *Црква Св.Петка, Прдејци, 1861 год.*

КО Негорци

- *Археолошки локалитет "Башот-Горна Корија", Негорци, хеленистичко-римски период;*
- *Археолошки локалитет "Говедарникот", Негорци, хеленистичко-римски период и среден век;*
- *Археолошки локалитет "Гурбиш", Негорци, доцноантички период;*
- *Црква Св.Атанасие, Негорци, 19 век;*
- *Црква Св.Недела, Негорци, 19 век*

КО Стојаково

- *Археолошки локалитет "Друмот 1" Стојаково, римски период*
- *Археолошки локалитет "Друмот 2" Стојаково, римски период*
- *Археолошки локалитет "Зад Камен" Стојаково, антички период*
- *Археолошки локалитет "Кошкут" Стојаково, доцноримски период*

- *Археолошки локалитет "Манастирчето" Стојаково, доцен среден век*
- *Археолошки локалитет "Сред село" Стојаково, железно време*
- *Археолошки локалитет "Чешмата" Стојаково, доцен среден век*
- *Археолошки локалитет "Шипков Дол" Стојаково, хеленистички до доцноримски период*
- *Црква Св. Недела, Стојаково,1864 год.*

КО Богородица

- *Археолошки локалитет "Болован-Петкова Воденица" ,Богородица, доцен среден век;*
- *Археолошки локалитет "Гајки-Одрина" ,Богородица, 3-4 век;*
- *Археолошки локалитет "Кофилак " ,Богородица, железно време;*
- *Археолошки локалитет "Литифка 2-Царина" ,Богородица, доцен среден век;*
- *Археолошки локалитет "Милци" ,Богородица, железно време;*
- *Археолошки локалитет "Милкова Чешма" ,Богородица, доцноантички период;*
- *Археолошки локалитет "Тумба" ,Богородица, доцноантички период;*
- *Археолошки локалитет "Џамија " ,Богородица, доцен среден век;*
- *Црква Св.Раѓање Богородичино,Богородица,1911 год.;*

Во Археолошката карта на Република Македонија, која ги проучува предисториските и историските слоеви на човековата егзистенција, од најстарите времиња до доцниот среден век, на анализираното подрачје на катастарските општини КО Неготино, КО Тимјаник,КО Дуброво, КО Тремник,КО Прждево, КО Демир Капија, КО Чифлик, КО Дрен, КО Петрово, КО Миравци, КО Габрово, КО Смоквица, КО Прдејци, КО Негорци, КО Стојаково, КО Богородица**,** евидентирани се следните локалитети:

КО Неготино: *Градиште,* утврдена населба од хелинистичко, римско и доцноантичко време, се наоѓа на 2km северно од градот; *Криво Мовче* (Расадник), населба од римско и доцноантичко време, се наоѓа на 1.5 km западно од градот;

КО Тимјаник: Нема евидентирани археолошки локалитети согласно Археолошката карта на Република Македонија.

КО Дуброво: *Платуња*, населба од доцноантичко време, се наоѓа на 1,5km северозападно од селото од десната страна на стариот пат за Неготино.

КО Тремник: *Анска Чешма,* некропола од римско време на источниот раб од селото. *Белогурија,* населба и некропола од римското време на 1km северозападно од селото. *Бунарје*, градиште од доцноантичко време на 1,5 km југозападно од селото на десниот брег на реката Породница. *Градиште*, населба од бронзено време наоколу 1km северно од селото. *Јака Чешма-Црквар,* некропола од римско време и средниот век на југоисточната периферија од селото. *Лесково Чешмиче-Камено*, населба од доцноантичко време на околу 2km западно од селото. *Романов Гроб,* некрпола од римско време на околу 200m од селската чешма. *Студена Чешма,* населба од римско време на 3км западно од селото. *Црквиште,* старохристијанска црква јужно до гробиштата. *Чаир-Градиште,* утврдена наслеба и некропола од доцноантичко време на 1,5km северно од селото. *Шесте куќи*, некропола од железно време на 1km западно од селото, веднаш покрај патот што води за селото Долни Дисан.

КО Прждево: *Богдашна Глава,* градиште од железно време, се наоѓа на 2km североисточно од селото на висок рид со зарамнето плато; *Илинци-Сврачка,* населба од римско време, на левиот брег на Вешка Река, на околу 3км од селото Вешје; *Слатина*, средновековен сакрален објект покрај Вардар.

КО Демир Капија: *Автопат,* храм од раноантичко и римско време кој се наоѓа северозападно од Демир Капија, покрај железничката пруга Скопје – Гевгелија. *Бандера Бошавица*, храм и некропола од римското време на утоката на Бошава во Вардар. *Бандерица,* некропола и sидан водовод од римското време. Се наоѓа во Клисурско маало, на околу 1km југоисточно од центарот на Демир Капија и претставува југоисточна периферија на античката населба Манастир – Варници. *Болница,* некропола од раноантичкото време и депо на средновековни монети. *Будур Чифлик,* населба и некропола од доцноантичкото време. Градина, населба од бронзеното и некропола од римското време кои се наоѓаат зад некогашните индустриски објекти – варници, од каде почнуваат да се издигаат масивите на Демиркаписката Клисура. *Демир Капија -Stenae- Просек,* систем на утврдувања на камените масиви од двете страни на Вардар, меѓу кои најистакнати се Марков Град и Кале -Стрезов Град од левата страна и Рамниште од десната страна на реката;Клисура, наслеба од раноантичкото време. *Кула на Пострелец,* утврдување од хеленестичкото и доцноантичкото време. *Манастир*, населба од праисториското до доцноантичкото време, старохристијанска и средновековна некропола која претставува пресечен рид од десната страна на Вардар, пред самиот влез во клисурата. *Манастир – Варници,* населба и некропола од римското време, базилика и некропола од доцноантичкото време и средновековна црква со некропола на 2km источно од центарот на Демир Капија, во Клисурско маало, над десниот брег на Вардар и над стариот магистрален пат. *Некропола 1,* некропола од железното време. *Некропола 2 – Будур Чифлик,* некропола од железното време. *Рамниште,* утврдена наслеба од железното и хеленистичкото време која се наоѓа јужно од месноста Манастир на околу 500m воздушна линија, на елипсовидно плато на највисокиот рид Рамниште. *Римски пат,* остатоци од пат од римското време на северниот крај од секторот Манастир е зачуван дел од пат во должина од 20m. *Црквиште,* старохристијанска базилика со некропола и средновековна црква со некропола на десната страна на стариот магистрален пат Велес – Гевгелија.

КО Чифлик: *Грамаѓе,* рудник од римско време; *Илинов Рид,* населба од римско време, *Оризарски гробишта*, некропола од римско време; *Оризарско Поле-Старо Село-Модра Стена-Бесвичко Поле,* населба од римско време.

КО Дрен: *Браова Нива,* населба од доцноантичко време;*Буеви Ниви,* населба од неолит; *Бука,* некропола од римско време; *Голем Змеовец,* светилиште од римско време;*Калуѓерска Чука,* средновековна црква; *Колнеш,* рударска населба од доцноантичко време, *Лути Камен,* топилница од доцноантичко време; *Оризари,* населба и некропола ос среден век; *Црквиште*, викус од доцноантичко време.

КО Петрово: *Бања,* средновековна црква; *Бели Мост*, населба од железно време, *Болница*, населба од доцноантичко време; *Вишова Нива,* градиште од доцноантичко време; Главата, населба од доцноантичко време; *Лесков Дол,* населба од доцноантичко време; *Пресек-Марков Манастир,* населба од доцноантичко време-рефугиум; *Св.Атансија*, средновековна црква и некропола; *Св Марко-Градиште,* средновековно градиште.

КО Миравци: *Долна црква,* сакрален објект од римско време на југоисточниот крај од селото на десната страна на стариот пат Миравци-Гевгелија. *Крчаново,* населба и некропола од римското време на 1km северно од селото. *Мегдан,* населба од доцноантичкото време која се наоѓа на јужната периферија на селото. *Чаушевец,* населба од доцноантичкото време на 1km јужно од селото.

КО Габрово: *Аузо,* населба од римско време; *Градиште,* средновековно градиште; *Дедовец*, рударска населба од римско време; *Кочиње*, населба од доцноантичко време; *Лалово Трло*, населба од доцноантичко време; *Селиште*, населба од римско време; *Стојков Рид*, некропола од доцноантичко време; *Студенка,* населба од доцноантичко време.

КО Смоквица: *Агова Чешма,*населба од неолит; *Агова Чешма-Ветка Црква*, сакрален објект од римско време; *Аерот*- утврдена населба и некропола од римско време; *Вишов Јавор*, некропола од железно време; *Голи Рид*, населба од доцноантичко време; *Градиште-Брест*, населба од хеленистичко време; *Леските*,утврдена населба од хеленистичко и од римско време; *Мраморот-Манастир,* населба и некропола од доцноантичко време; *Мушница*,населба од доцноантичко време; *Падарница,* населба од доцноантичко време; *Св. Димитрија*, осамен наод од римско време; *Св.Илија,*средновековна црква; *Туфка,* населба од бронзено и од хеленистичко време; *Ќерамидница,* некропола од хеленистичко време; *Црквиште*, населба од доцноантичко време.

КО Прдејци: *Бистерна,* населба од енеолитското и римското време и средновековна црква со некропола која се наоѓа северозападно од селото. *Ветка Црква*, сакрален објект од римското време на североисточната периферија од селото во непосредна близина на пругата Скопје-Гевгелија. *Колник,* старохристијанска базилика.

КО Негорци: *Башот-Горна Корија*, населба од римското време; *Говедарникот,* наслеба од хеленистичкото и римското време. *Гурбиш,* некрпола од доцноантичкото време, во профилот на левиот брег на Кованска Река на околу 2,5km северозападно од селото се гледаат гробови градени од камени плочи,тип-циста.

КО Стојаково: *Друмот 1*, мост од римско време,на 1.5km северозападно од селото на селскиот пат за Ѓавато се наоѓа еднолачен мост; *Друмот 2*, мост од римско време,на 1km северозападно од селото на селскиот пат за Ѓавато се наоѓа еднолачен мост; *Зад Камен*, населба од доцноантичко време, на 1.5km западно од селото се гледаат грамади од градежен камен,фрагменти од тегули и имбрекси; *Кошкут,* населба и некропола од доцноантичко време, на 500m северно од селото и лево од асфалтниот пат за Богданци се среќаваат фрагменти од керамички садови,питоси и градежен материјал,а на периферијата на локалитетот се гледаат камени плочи од гробни конструкции-тип циста; *Манастирчето*, средновековна црква и некропола, на западната периферија од селото се гледаат грамади од камени фрагменти од покривни керамиди,а во непосредна близина има и камени плочи од гробни конструкции-тип циста; *Сред Село,* населба од железно време; *Шипков Дол,* населба од хеленистичко време и некропола од доцноантичко време, на 2km западно од селото, на јужните падини на Голем Рид се гледаат грамади од кршен камен,тегули, имбрекси и многу фрагменти од керамички садови и питосиа, најдени се и повеќе камени плочи од гробни конструкции-тип циста.

КО Богородица: *Гајки-Одрина,*населба од доцноантичко време; *Кофилак-Богородичен Даб,* населба од железно време; *Милова Чешма,* населба од доцноантичко време; *Милци,* некропола од железно време; *Тумба,* населба од доцноантичко време.

Според Просторниот план на Р.Македонија, најголем број на цели се однесуваат на третманот и заштитата на културното наследство во плановите од пониско ниво.

При изработка на планска документација од пониско ниво, да се утврди точната позиција на утврдените *локалитети со културно наследство* и во таа смисла да се применат плански мерки за заштита на недвижното наследство:

- задолжителен третман на недвижното културно наследство во процесот на изработката на просторните и урбанистичките планови од пониско ниво заради обезбедување на плански услови за нивна заштита, остварување на нивната културна функција, просторна интеграција и активно користење на спомениците на културата за соодветна намена, во туристичкото стопанство, во малото стопанство и услугите, како и во вкупниот развој на државата;
- планирање на реконструкција, ревитализација и конзервација на најзначајните споменички целини и објекти и организација и уредување на контактниот, околниот споменичен простор заради зачувување на нивната културно - историска димензија и нивна соодветна презентација;
- измена и дополнување на просторните и урбанистичките планови заради усогласување од аспект на заштитата на недвижното културно наследство.

Културното недвижно наследство во просторните и урбанистички планови треба да се третира на начин кој ќе обезбеди негово успешно вклопување во просторното и организационо ткиво на градовите и населените места или пошироките подрачја и потенцирање на неговите градежни, обликовни и естетски вредности.

Туризам и организација на туристички простори

Туризмот и угостителството со својата основна функција-прифаќање, сместување и истовремено задоволување на голем број разновидни барања и желби на туристите, влијае врз вкупната економија и развојот на одредена средина, а исто така има изразено влијание и врз просторот во кој ја извршува својата дејност. Туризмот со своето мултиплицирано влијание во процесот на стопанисување, посредно и непосредно, ги вклучува и другите гранки и дејности во вкупната понуда на туристичкиот пазар. Ова пред сé, се однесува на угостителството, трговијата, сообраќајот, занаетчиството, здравството и на разни други видови услуги. Исто така, преку туризмот се нудат и се продаваат нематеријални вредности, како што се: разни информации, обичаи, фолклор, забава, спортско-рекреативни активности и слично.

Врз основа на комплексно согледаните природни и создадени услови и ресурси по обем, квалитет, распространетост или уникатност, функционалност, атрактивност и степен на активираност, на територијата на Р. Северна Македонија како посебни целини може да се издвојат следните видови на

туристички потенцијали: водените површини, планините, бањите, целините и добрата со природно и културно наследство, транзитните туристички правци, градските населби, ловните подрачја и селата.

Согласно со основните долгорочни цели, концептот и критериумите за развој и организација на туристичката понуда, во Републиката се дефинирани вкупно 10 туристички региони со 54 туристички зони.

Предметната локација припаѓа на Средно - Вардарски туристички регион со утврдени 6 туристички зони и 24 туристички локалитети. Низ ова подрачје минува и Транзитен туристички коридор и дел од трасата минува низ Туристички простор со национално значење.

Заштита од воени разурнувања, природни и техничко-технолошки катастрофи

Согласно Просторниот план на Република Македонија, **предметната локација за која се наменети условите за планирање на просторот за изградба на Интерконективен гасовод Република Северна Македонија-Грција, се наоѓа во простори со висок степен на загрозеност од воени дејства и индиректно загрозени простори од воени дејства.**

Простори со висок степен на загрозеност од воени дејства се простори кои во случај на војна би се нашле во зафатот на стратегиските насоки на нападот на агресорот. Истовремено тоа се насоки кои се совпаѓаат со природните комуникациски коридори во кои се сконцентрирани најразвиените физички структури и се со најгуста населеност. Оттука во случај на војна во овие простори може да се очекува висок степен на повредливост на физичките структури, луѓето и материјалните добра.

Индиректно загрозени простори од воени дејства се ридско- планински и субпланински простори, кои се наоѓаат во непосредна близина на просторите со висок степен на загрозеност (самите не се директно изложени на борбени дејства) или во близина на просторите за формирање слободна територија, поради што се погодни за принуден и повремен престој на борбените единици, евакуираното население и др.

Согласно Законот за заштита и спасување („Службен весник на Република Македонија" број 93/12 - пречистен текст, 41/14, 129/15, 71/16, 106/16 и 83/18), **задолжително треба да се применуваат мерките за заштита и спасување кои опфаќаат урбанистичко-технички и хуманитарни мерки,** а се применуваат во процесот на планирање и уредување на просторот и проектирање и изградба на објектите, на начин кој го уредува Владата со подзаконски акт.

Сеизмичките појави - земјотресите се доминантни природни непогоди во Државата, кои можат да имаат катастрофални последици врз човекот и природата. Присутни се низ вековите, на десет сеизмички жаришта во земјата или во нејзината поблиска и поширока околина. Земјотресите со умерени магнитуди (M<6,0) можат да предизвикаат сериозни разурнувања, бидејќи традиционално градените објекти, особено во руралните средини, не можат да ги издржат овие земјотреси без значителни оштетувања. Историските податоци покажуваат дека силните земјотреси генерирани на територијата на државата се проследени и со појава на колатерални хазарди (ликвификација, одрони, свлечишта, пукнатини,

раседници, померувања), со доминантни одрони и свлечишта, што уште повеќе ги зголемува негативните последици на земјотресите.

Во досегашниот просторен развој на Републиката, природните богатства, географските, морфолошките и другите погодности имале доминантно влијание врз изградбата и уредувањето на нејзината територија, без оглед на присутните сеизмички ризици. Тоа создава конфликтна ситуација во која најголемите градови, најголем број на населението, индустриските капацитети и најзначајните комуникации, како што се коридорите север - југ и исток - запад, се лоцирани во зоните со најголема сеизмичност (интензитет од VII – X степени на МКС -64).

Локацијата за која се наменети условите за планирање на просторот се наоѓа во зона со **IX степени по Меркалиевата скала на очекувани земјотреси.**

Намалување на сеизмичкиот ризик може да се изврши со задолжителна примена на нормативно - правна регулатива, со која се уредени постапките, условите и барањата за постигнување на технички конзистентен и економски одржлив степен на сеизмичка заштита, кај изградбата на новите објекти.

Во инвестиционите проекти треба да се разработат мерките за заштита на човекот, материјалните добра и животната средина од природни катастрофи.

Неопходно е перманентно ажурирање на плановите за заштита од елементарни непогоди, кои согласно законските обврски постојат за целата територија на државата, поради присутниот сеизмички хазард, како и изложеноста на други природни катастрофи. Со реализација на наведените приоритети се создаваат реални услови за успешна инженерска превенција и намалување на сеизмичкиот ризик на територијата на целата Држава, односно за ефикасен менаџмент на ефектите и вонредните состојби предизвикани од силните сеизмички сили.

За успешно функционирање **на заштитата од природни и елементарни катастрофи** во процесот на урбанистичко планирање потребно е да се преземат соодветни мерки за **заштита од пожари**, односно евентуалните човечки и материјални загуби да бидат што помали во случај на пожари.

Во однос на диспозицијата на противпожарната заштита, предметната локација во случај на пожар ќе ја опслужуваат противпожарни единици од **градовите Неготино и Гевгелија.**

Во процесот на планирање потребно е да се води сметка за конфигурацијата на теренот, степен на загрозеност од пожари и услови кои им погодуваат на пожарите: климатско-хидролошките услови, ружата на ветрови и слично кои имаат влијание врз загрозеност и заштита од пожари.

Заради поуспешна заштита во урбанистички планови се превземаат низа мерки за отстранување на причините за предизвикување на пожари, спречување на нивното ширење, гаснење и укажување помош при отстранување на последиците предизвикани со пожари, кои се однесуваат на:

- изворите за снабдување со вода, капацитетите на водоводната мрежа и водоводните објекти кои обезбедуваат доволно количество вода за гаснење на пожари;

- оддалеченоста меѓу зоните предвидени за станбени и јавни објекти и зоните предвидени за индустриски објекти и објекти за специјална намена за сместување лесно запаливи течности, гасови и експлозивни материи;
- широчината, носивоста и проточноста на патиштата со кои ќе се овозможи пристап на противпожарни возила до секој објект и нивно маневрирање за време на гаснење на пожарите.

Заштитата од пожари опфаќа мерки и дејности од нормативен, оперативен, организационен, технички, образовно-воспитен и пропаганден карактер, кои се уредени со Законот за заштита и спасување, како и Уредбата за спроведување на заштитата и спасувањето од пожари.

При појава на природни стихии, како што се **поплавите**, секое организирано општество превзема активни и пасивни мерки за организирана одбрана.

Појавата на **поплави** првенствено е поврзана со природните езера и хидрографската мрежа, но најчестиот вид на поплави и најголемата опасност од нив, сепак, доаѓа од поројните водотеци. Согласно со ова за донесување на брзи, исправни и ефикасни одлуки неопходно е да се располага со:

- однапред разработен план;
- сигурни информации за состојбата во загрозеното подрачје;
- сигурни прогностички информации за очекуваните сосотојби;

Од метеоролошки појави со карактеристики на елементарни непогоди се манифестираат појавата на **град, луњени ветрови и магли**.

Едно од можните и неопходно потребни превентивни мерки за заштита од **техничко - технолошки катастрофи** е планирањето, кое преку осознавање и анализа на состојбите и опасностите од можните инциденти, во одржувањето на инсталациите и опремата, треба да создаде прифатлив однос кон животната средина.

Потребна е доследна примена на основните методолошки постапки за планирање и уредување на просторот:

- оценка на состојбите на природните компоненти на животната средина и степенот на загрозеност од појава на технички катастрофи;
- оценка на оптовареноста на просторот со технолошки системи со одредено ниво на ризик;
- анализа на меѓусебната зависност на природните услови и постојните технолошки системи;
- дефинирање на нивото на постојниот ризик при редовна секојдневна работа на технолошките системи и при појавата на инцидентни случаи;
- процена на загрозеноста на луѓето и материјалните добра;
- утврдување на критериумите за избор на оптимална варијанта на заштита врз основа на проценетиот степен на загрозеност.

Со примена на оваа методолошка постапка може де се очекува остварување на следните основни цели за заштита од техничко-технолошки катастрофи:

- максимално усогласување и користење на просторот од аспект на заштита во рамките на просторните можности;

- вградување на мерките на кои се заснова организацијата на заштита и спасување на човечките животи и материјалните добра од техничко-технолошки катастрофи во определувањето на намената на просторот;
- интегрирање на елементите на загрозеноста на прашањата врзани со заштитата на животната средина.

Заради постигнување на целосна заштита на луѓето, материјалните добра и потесната и поширокаата животна средина постојат три нивоа на преземање на сигурносни, превентивни мерки:

Прво ниво: ги вклучува сите мерки кои се преземаат во одржувањето на опремата и инсталациите, заради сигурно користење на опасни материјали во технолошките процеси и одбегнување на технолошки катастрофи.

Второ ниво: се однесува на сите мерки кои треба да обезбедат ограничување на емисијата како последица од пожар, експлозија или ослободување на хемикалии, што може да се случи во околности на поголеми индустриски акциденти.

Трето ниво: вклучува мерки кои се преземаат за заштита на животната средина во смисла на ограничување на ефектите од емисија на опасни материи, или последици од пожар и експлозии.

При изработката на плановите од пониско ниво треба да се има предвид следното:

- Потребата од оформување на системот на евиденција и анализа на технолошките акциденти, компатибилен на системот MAPC на Европската унија, како база за евиденција на опасни материјали, присутни во технолошките постројки и можни причини на катастрофи.
- Потребата од предвидување на превентивни мерки од страна на стопанските субјекти за спречување на технолошки катастрофи, базирани врз анализата на однесувањето на исти или слични постројки.
- Изработка на соодветни планови и програми за заштита на населението и едукација и тренинг на персоналот во случај на евентуална техничка катастрофа.

Насоки за потребата од спроведување на Стратегиска оцена на влијанието врз животната средина

Во процесот за проценка на влијанието на плановите, стратегиите и програмите врз животната средина и врз здравјето на луѓето (Стратегиска оцена на влијанието врз животната средина-СОВЖС), покрај проценката на влијанијата се предвидуваат и мерки кои имаат за цел заштита на животната средина од сите можни влијанија и тоа уште во процесот на планирање и донесување одлуки за одредени стратегии, планови и програми, т.е. плански документи. Преку навремено спроведување на постапката за СОВЖС се обезбедува идентификување на потенцијалните позитивни и негативни влијанија од реализацијата на планскиот документ врз животната средина, а исто така се дефинираат и алтернативи и можни мерки за спречување, намалување и ублажување на негативните влијанија врз сите елементи на животната средина.

СОВЖС се подготвува во согласност со националната легислатива и одредбите од друга релевантна меѓународна легислатива, која е инкорпорирана во националната, во форма на законски и подзаконски акти и Конвенции, кои се ратификувани од страна на РСМ со посебни закони.

Целта на СОВЖС постапката е да се процени дали планскиот документ е во согласност со поставените цели за животна средина на национално и меѓународно ниво. Целите на стратегиската оцена на влијанието врз животната средина се прикажани преку статусот на: населението, социо-економски развој, човековото здравје, воздухот, климатските промени, водата, почвата, природното и културното наследство и материјалните добра.

Најдобро е процесот на стратегиска оцена на влијанието на планскиот документ да се одвива паралелно со развојот на планскиот документ, со цел навремено да се земат во предвид целите на животната средина при дефинирање на целите на самиот плански документ.

Постапката за сратегиска оцена на влијанието врз животната средина се спроведува во неколку фази, од кои првата е ***Утврдување на потреба од спроведување на СОВЖС*** (дали планскиот документ ќе има значителни влијанија врз животната средина) согласно со Уредбата за стратегиите, плановите и програмите, вклучувајќи ги и промените на тие стратегии, планови и програми, за кои задолжително се спроведува постапка за оцена на нивното влијание врз животната средина и врз животот и здравјето на луѓето. Оваа фаза претставува изготвување на Одлуката за спроведување или неспроведување на СОВЖС. Органот кој го подготвува планскиот документ е должен да донесе Одлука за спроведување или Одлука за не спроведување на стратегиска оцена во која се образложени причините за спроведувањето, односно не спроведувањето согласно со критериумите врз основа на кои се определува дали еден плански документ би можел да има значително влијание врз животната средина и врз здравјето на луѓето.

Влијанијата, кои се претпоставува дека може да произлезат со имплементација на оваа предметна документација, може да се разгледуваат од аспект на негативни влијанија и од аспект на идни бенефиции, односно позитивни влијанија, како и генерални мерки за заштита, намалување и ублажување на негативние влијанија се следните:

- Изградбата на Интерконективен гасовод Република Северна Македонија-Грција во рамките на предвидениот опфат, се очекува да предизвика позитивни импулси и ефекти врз целото непосредно опкружување од аспект на повисока организација, инфраструктурна опременост и уреденост на просторот, социо-економски развој.
- Со имплементација на предметната документација ќе има и негативни влијанија врз животната средина, во текот на подготвителните активности заради реализацијата на земјените работи и употреба на градежна механизација. Влијанијата што ќе се јават во фаза на градба (емисии на штетни материи во воздухот, можни штетни влијанија врз почвата (директни и индиректни), емисии на бучава, отпад и влијанија врз флората и фауната), ќе бидат локални и со ограничен временски рок.

- Анализите на начинот на изведба, активностите кои би се одвивале во текот на изградбата на Интерконективен гасовод Република Северна Македонија-Грција и активностите кои би се превземале во насока на одржување во текот на експлоатациониот период, овозможуваат утврдување на изворот на евентуалните негативни влијанија врз животната средина во текот на двете фази. Мерки за заштита од овие влијанија се наведени во секторската област: заштита на животната средина.
- Неопходно е воспоставување и почитување на ефикасна контрола на користењето и уредувањето на земјиштето и утврдување на нормите и стандардите за градба. Меѓу приоритетните определби на Просторниот план е заштитата на земјоделското земјиште, а особено стриктното ограничување на трансформацијата на земјиштето од I-IV бонитетна класа за неземјоделско користење, како и зачувување на квалитетот и природната плодност на земјиштето.
- Трасата предвиена за изградба на Интерконективен гасовод Република Северна Македонија-Грција се пресекува со: 400kV далноводи Дуброво-Скопје4 и Дуброво-Битола2, 400kV далновод Дуброво-Солун (5 пати) и 110kV далновод Гевгелија-Валандово,
- Трасата предвиена за изградба на Интерконективен гасовод Република Северна Македонија-Грција се пресекува со: нафтовод Скопје-Солун (6 пати) и со магистралниот гасовод од делницата-1 (Клечовце-Штип-Неготино). Да се почитува законската регулатива која е наведена во секторската област: Енергетика и енергетска инфраструктура.
- Планскиот опфат нема конфликт со останатите планирани енергетски водови, радиокомуникациски и кабелски електронско комуникациски мрежи.
- Просторот кој е предмет на разработка за изградба на Интерконективен гасовод Република Северна Македонија-Грција, има предложено природно наследство СТУДЕНА ГЛАВА-Рид Трник. Доколку при изработка на планската документација или при уредување на просторот се дојде до одредени нови сознанија за природно наследство кое би можело да биде загрозено со урбанизацијата на овој простор, потребно е да се предвидат соодветни мерки за заштита на природното наследство согласно со законската регулатива.
- Во делот за заштита на културното наследство, културното наследство е наведено на ниво на катастарска општина, поради што при изработка на планска документација потребно е да се утврди дали на предметната локација има културно наследство и во таа смисла да се применат соодветните плански мерки за заштита на истото и да се постапи во согласност со постоечката законска регулатива.
- Со имплементацијата на проектот не постои можност за појава на прекугранични влијанија, ниту во фазата на градба, ниту во фазата на експлоатација, поради доволната оддалеченост на предвидениот опфат од границите на Државата.

– Мерки за ублажување на негативните влијанија од евенуални несреќи и хаварии се наведени во секторската област: Заштита од воени разурнувања, природни и техничко-технолошки катастрофи.

При донесувањето на Одлука за спроведување или Одлука за не спроведување на стратегиска оцена за предметната документација за изградба на Интерконективен гасовод Република Северна Македонија-Грција, задолжително да се земат во предвид претходно наведените забелешки, како и забелешките од секторските области опфатени со Просторниот план на Република Македонија.

Усогласување на планската документација со Просторниот план

Сите активности во просторот треба **да се усогласат со насоките на Просторниот план на државата**, особено значителните и оние кои се однесуваат на планирањето и изградбата на:

- државните инфраструктурни системи (патишта, железници, воздушен сообраќај, телекомуникации);
- енергетските системи, енерговоди и поголеми водостопански системи;
- градежните објекти важни за Државата;
- капацитетите на туристичката понуда;
- стопанските комплекси и оние кои се однесуваат на поголеми концентрации (слободни економски зони);
- капацитетите за користење на природните ресурси.

Просторните планови на регионите и подрачјата од посебен интерес и урбанистичките планови се усогласуваат со Просторниот план на Републиката, особено во однос на следните елементи:

- намената и користењето на површините;
- мрежата на инфраструктура;
- мрежата на населби;
- заштитата на животната средина.

Насоките на Просторниот план на Републиката во однос на намената и користењето на површините се однесуваат на заложбата при изработката на урбанистичките планови, површините за сите урбани содржини треба да се бараат исклучиво на површини од послаби бонитетни класи (над IV категорија).

Посебни мерки и активности за остварување на рационалното користење и заштита на просторот, како и посебни интереси на просторниот развој се:

- Обезбедување на спроведување на постојните закони и прописи со кои се заштитува просторот, ресурсите и националното богатство и се организира и уредува просторот со цел за вкупен развој.
- Рационално користење на подрачјата за градба и нивно проширување или формирањето на нови врз база на критериумите за изготвување на соодветна планска документација.
- Насоките и критериумите за уредување на просторот надвор од градежните подрачја треба да се утврдат со помош на стручни основи и упатствата од ресорите на земјоделството, водостопанството, шумарството и заштитата на животната средина.

ЗАКЛУЧНИ СОГЛЕДУВАЊА

Условите за планирање на просторот се наменети за изградба на Интерконективен гасовод Република Северна Македонија-Грција.

Вкупната должина на гасоводот изнесува 66,518 км.

Трасата на гасоводот навлегува во плански опфати за кои се издадени:

- Услови за планирање на просторот за изработка на урбанистички план вон населено место за комплекс со намена лесна индустрија на КП: 79/8, 79/9, 79/10, 79/11, 79/12, 79/13, 79/14, 79/15, 79/16, 79/18, м.в. Црвен Брег, КО Тимјаник и на КП: 278/3, 278/5 и 278/6, на м.в. Бунарјето, КО Дуброво, Општина Неготино со тех. бр. Y00514;
- Услови за планирање на просторот за изработка на урбанистички план вон населено место за комплекс со намена Г2- лесна индустрија м.в. Горни Чаири, КО Богданци, Општина Богданци со тех.бр. Y10515;
- Услови за планирање на просторот за изработка на урбанистички план вон населено место за индустриска зона Билото, КО Прдејци, Општина Гевгелија со тех.бр. Y14312i;
- Услови за планирање на просторот за изработка на урбанистички проект за изградба на експлотациони бунари за зголемување на капацитетот на изворишето на вода и обезбедување на дополнителни количини на вода за Дојранско Езеро и новиот систем за наводнување Паљурци, Општина Богданци со тех.бр. Y09309;
- Услови за планирање на просторот за изградба на фекална канализација со пречистителна станица за отпадни води, на делови од КП 1753, 1728/1, 1007, 996, 997, 1001 и 1002, во село Прждево, Општина Демир Капија со тех .бр. Y07921.
- Услови за планирање на просторот за изработка на урбанистички план за село Чифлик, Општина Демир Капија со тех.бр. Y20414;
- Услови за планирање на просторот за изработка на урбанистички проект за изградба на ветерна електрана на Бр 13, КП 1853/1 КО Негорци, Општина Гевгелија со тех.бр. Y02808;

Планскиот опфат на повеќе места се сече со:

- Услови за планирање на просторот за изработка на урбанистички проект за изградба на 12 вентилски станици, терминална станица и придружен оптички кабел на трасата на цевководот Скопје-граница со Република Грција со тех.бр. Y07609;
- Услови за планирање на просторот за изработка на урбанистички проект за поставување на 20kV кабел вкопан во ров за поврзување на Ветерните електрани на територијата на Општина Гевгелија со тех.бр. Y11408;
- Услови за планирање на просторот за изградба на надворешна инфраструктура за потребите на ТИРЗ Гевгелија, КО Прдејци и КО Негорци Општина Гевгелија со тех.бр. Y04115;
- Услови за планирање на просторот за изработка на проект за инфраструктура изградба на регионален пат Р-109, делница Демир Капија-Крњево со тех.бр. Y35010;

– Услови за планирање на просторот за изработка на проект за инфраструктура за изградба на магистрален гасовод за делница 1: Клечковце-Штип-Кавадарци со тех.бр. Y20911.

Видот на планската документација да се усогласи со Законот за урбанистичко планирање и Правилникот за урбанистичко планирање.

При изработка на предметната документација треба да се земат во предвид горенаведените забелешки и следните поединечни заклучни согледувања од секторските области опфатени со Просторниот план на Република Македонија.

Економски основи на просторниот развој

– Природниот гас е еден од енергенсите кој се користи за задоволување на енергетските потреби како на домаќинствата, така и на деловниот сектор, во кој покрај комерцијалните субјекти како голем потрошувач и корисник на овој ресурс се јавува индустрискиот сектор. Во тој контекст изградбата на Интерконективен гасовод Република Северна Македонија-Грција ќе биде во функција на квалитетно задоволување на енергетските потреби на деловните корисници од тоа подрачје со еколошки одржлив енергенс.
– Согласно определбите на Просторниот план на Република Македонија, идниот развој и разместеноста на производните и услужни дејности треба да базира на примена на принципите и стандардите за заштита на животната средина, особено нивна превентивна примена и спречување на негативните влијанија врз животната и работна средина.

Користење и заштита на земјоделско земјиште

– Согласно Просторниот план на Република Македонија просторот на Републиката е поделен во **6 земјоделско стопански реони и 54 микрореони. Предметната локација припаѓа на на Медитерански или Повардарски земјоделско стопански реон поделен на Јужно медитерански со 2 микрореони и Централно-медитерански со 10 микрореони.**
– При изработка на предметната документација, неопходно е воспоставување и почитување на ефикасна контрола на користењето и уредување на нормите и стандарди за градба. Меѓу приоритетните определби на Просторниот план е заштитата на земјоделското земјиште, а особено стриктното ограничување на трансформацијата на земјиштето од I-IV бонитетна класа за неземјоделско користење, како и зачувување на квалитетот и природната плодност на земјиштето.

Шуми и шумско земјиште

– Со цел да се отпочне реверзибилен процес, на враќање на шумата во терените каде таа некогаш постоела, и да се остварат оптимални користи од земјиштето и биолошките капацитети во шумарството, неопходно е: навремено изведување на одгледувачките и обновителните зафати со однапред одреден годишен изведбен план и програма; апсолутна предност да се дава на површините со изразена ерозија и терените во непосредните сливови на вештачките

акумулации; пошумувањето на голините со автохтони видови на дрвја, особено околу изворите на вода предвидени за каптирање и да се врши пошумување на голините и земјоделските површини, покрај фреквентните патишта, заради заштита од зголемениот степен на загаденост.

Водостопанство и водостопанска инфраструктура

- **Трасата на гасоводот во ВП „Долен Вардар" минува низ сливното подрачје на планираната акумулација Петрушка на Петрушка Река, но и преку водното огледало на планираната акумулација Гевгелија на реката Вардар. Максималното ниво на водата во акумулацијата Петрушка се предвидува на кота 213,5 м.н.в. Максималното ниво на водата во акумулацијата Гевгелија се предвидува на кота 54,2 м.н.в. При изработката на проектно планската документација за гасоводот да се има во предвид планираната акумулација Гевгелија на реката Вардар и да се превземат соодветни мерки за да не дојде до конфликт во функционирањето на гасоводот и реализацијата на акумулацијата во идниот период.**

  Заради значењето и важноста на акумулациите како постојан изворник на вода, секој субјект е должен во текот на своите активности да се однесува внимателно и рационално во користењето на водите, да го спречува загадувањето на водите и да избегнува активности кои може да предизвикаат негативни ефекти и ризици врз човековото здравје и животната средина. Стратешка определба е максимална заштита на сливовите на акумулациите со превземање на мерки кои ќе го спречат деградирањето на речните корита и со кои ќе се обезбеди заштита на сливното подрачје на акумулацијата. Заради заштита на сливот на акумулацијата од појава на лизгање на теренот, појава на ерозија или создавање на суводолици и порои не се дозволува изведба на работи кои би можеле да ги сменат природните услови во околината на акумулацијата (сечење на дрва и уништување на вегетацијата на бреговите).
- Трасата на гасоводот минува и низ бунарското подрачје „Ѓавато" кое е дел од проектот „Спас на Дојранско Езеро". Со изградбата на ова бунарско подрачје покрај дополнителни количини на вода за Езерото се обезбедуваат вода за пиење за населените места во регионот и за развој и унапредување на земјоделството.
- За наводнување на обработливите површини во ВП „Среден Вардар" изградени се системи за наводнување кои покриваат површина од 4.390ha., а постојат можности за наводнување на уште 15.203ha. За подобрување на наводнувањето на земјоделските површини во ВП „Долен Вардар" реализиран е проектот „Јужен Вардар" преку кој се изградени/ рехабилитирани системите Миравци, Удово, Негорци/Прдејци и Паљурци со вкупна површина од 2.628 ha.

  При изработката на планско проектната документација да се согледа состојбата со постоечката и планираната инфраструктура за наводнување и да се предвидат соодветни мерки со кои ќе се избегнат конфликтите меѓу гасоводот и инфраструктурата за наводнување.

Енергетика и енергетска инфраструктура

- Трасата предвиена за изградба на Интерконективен гасовод **Република Северна Македонија-Грција се сече со:**
  - **400kV далноводи Дуброво-Скопје4 и Дуброво-Битола2**
  - **400kV далновод Дуброво-Солун (5 пати)**
  - **110kV далновод Гевгелија-Валандово**

  заради што при изработка на урбанистичката и проектна документација треба да се почитуваат: "Законот за енергетика" (Службен весник на РМ број 96/2018, членови 203 и 204) и "Правилник за изградба на надземни електроенергетски водови со номинален напон од 1kV до 400kV" (Службен лист на РМ бр.25/2019 год.).
- Трасата предвиена за изградба на **Интерконективен гасовод Република Северна Македонија-Грција се сече со: нафтовод Скопје-Солун (6 пати) и со магистралниот гасовод од делницата-1 (Клечовце-Штип-Неготино)** заради што при изработка на урбанистичката и проектна документација треба да се почитува "Правилник за технички услови и нормативи за безбеден транспорт на течни и гасовити јагленводороди со магистрални нафтоводи и гасоводи и со нафтоводи и гасоводи за меѓубароден транспорт" (Сл. весник на СФРЈ бр.64/73).

Урбанизација и мрежа на населби

- **Изградбата на Интерконективен гасовод Република Северна Македонија-Грција**, би требало да предизвика позитивни импулси и ефекти врз целото непосредно окружување од аспект на повисока организација, инфраструктурна опременост и уреденост на просторот и се разбира економски ефекти во иницирање и интензивирање на стопанските дејности, остварување подобри резултати и позитивни ефекти врз локалната и национална економија, со максимално почитување и вградување на нормативите и стандарди за заштита на животната средина.

Домување

- Иницијативата **за изградба на Интерконективен гасовод Република Северна Македонија-Грција,** овозможува понуда на услуги во функција на поквалитетен стандард на домување во случајот употреба на еколошки поприфатливо гориво кое со својот хемиски состав и висока калорична моќ, представува одлична замена за нафтата, нејзините деривати, јагленот и другите цврсти горива а истиот ке се користи освен за потребите во стопанството и во зоните со намена домување во населените места.

Јавни функции

- Доколку трасата **за изградба на Интерконективен гасовод Република Северна Македонија-Грција**, поминува низ населено место и тоа во непосредна близина на локации со намена за јавни функции, (образование, култура, здравство, спорт и рекреација), да се почитува соодветната важечката законска регулатива.

Индустрија

– Реализацијата за изградба на Интерконективен гасовод Република Северна Македонија-Грција ќе биде во функција на унапредување на енергетскиот сектор и согалсно планските определби треба да бидат применети стандардите за заштита на животната средина.

Сообраќајна инфраструктура

– Според Просторниот план на Република Македонија, автопатската и магистрална патна мрежа релевантна за предметниот простор е:
– **А1** - Граница со Србија-ГП Табановци-Куманово-Велес-Неготино-Демир Капија-Гевгелија-граница со Грција-ГП Богородица и делница Градско-Прилеп-врска со А3.
– **Релевантните** регионални патни правци за предметната локација, според Просторниот план на Република Македонија, влегуваат во групата на **регионални патишта "Р1"** и **"Р2"** и се со ознака:
– **Р1102** – Скопје -Врска со А2-обиколница Скопје-Катлановo-Велес-Неготино-Демир Капија-Гевгелија-врска со А1.
– **Р29173** – Неготино (врска со Р1103) - Долни Дисан-Бесвица (врска со Р29171).
– **Р29171** - (Демир Капија-врска со Р1102 -Крњево-Конопиште -Мушов Гроб–-врска со Р1107).
– **При планирање да се почитува Законот за јавни патишта** („Службен весник на Република Македонија" број 84/08, 52/09, 114/09, 124/10, 23/11, 53/11, 44/12, 168/12, 163/13, 187/13, 39/14, 42/14, 166/14, 44/15, 116/15, 150/15, 31/16, 71/16 и 163/16).
– **При планирање да се почитува заштитна зона на патот, согласно Законот за јавни патишта** („Службен весник на Република Македонија" број 84/08, 52/09, 114/09, 124/10, 23/11, 53/11, 44/12, 168/12, 163/13, 187/13, 39/14, 42/14, 166/14, 44/15, 116/15, 150/15, 31/16, 71/16 и 163/16).
– Планскиот опфат се сече со постојната Магистрална железничка линија од меѓународен карактер: СР- Табановце-Скопје-Гевгелија-ГР --213,5 km, како и планираната железница од локален карактер: Дојран-Гевгелија.
– При планирање на локацијата да се почитува **Законот за железничкиот систем** („Службен весник на Република Македонија" број 91/13-пречистен и 163/13, 42/14, 130/14, 152/15, 31/16, 178/16, 64/18, 302/20) и **Законот за сигурност во железничкиот систем** („Службен весник на Република Македонија" број 48/10, 23/11, 53/11, 158/11, 137/13, 163/13, 42/14, 166/14, 147/15, 193/15, 31/16, 52/16, 63/16, 71/16) , 35/18, 64/18 и 22/20).

Радиокомуникациска и кабелска електронско комуникациска мрежа

– Трасата предвиена за изградба на **Интерконективен гасовод Република Северна Македонија-Грција на 6 места се сече со оптичкиот кабел на трасата Скопје-Република Грција заради што при изработка на урбанистичката и проектна документација треба да се почитуваат позитивните закони и правилници.**

- Преку кабелските електронски комуникациски мрежи, на крајните корисници треба да им се обезбеди сигурен пренос на јавни електронски комуникациски услуги со задоволување на одредени општи и посебни услови за квалитет, во согласност со Законот за електронските комуникации и препораките за обезбедување на одредено ниво на квалитет на пренос.

Заштита на животна средина

- **Со цел да се обезбеди заштита и унапредување на животната средина за изградба на Интерконективен гасовод Република Северна Македонија-Грција, потребно е да се почитуваат одредбите пропишани во законската регулатива од областа на заштита на животната средина и подзаконските акти донесени врз нивна основа.**
- Да се внимава да не дојде до искористување на земјиштето на начин и обем со кој би се загрозиле неговите природни вредности.
- Потенцијалната ерозија на земјиштето треба да се спречи со што е можно побрзо завршување на земјените активности, покривање на околниот терен со вегетација и оградувања на нагибите.
- Озеленување на површините во непосредна близина на трасата (со автохтони видови), со цел да се добие разновиден и богат пејзаж во една просторно - естетска и функционална целина.
- Да се превземат активности за намалување на бучавата и вибрациите од опремата, со цел да се избегнат негативните ефекти од бучавата и да се почитуваат пропишаните гранични вредности за дозволено ниво на бучава во животната средина.
- Помошните и пратечките градежни објекти (магацински објекти за материјали, алати и гориво, и други помошни објекти), кои ќе се користат во фазата на изградба, треба да бидат лоцирани на поголеми растојанија од коритата на водотеците и површините под шуми, квалитетни земјоделски површини, населени места и заштитено и предложено за заштита природно наследство.
- Да се следи и контролира присуството на загадувачки материи во воздухот со цел да се одржи квалитетот на воздухот во граници на дозволените нивоа на емисии.
- Организирано управување со отпадот со цел да се минимизира негативното влијание врз животната средина, животот и здравјето на луѓето.
- Создавачот и/или поседувачот на отпадни материи и емисии ги сноси сите трошоци за санација на евентуално предизвиканите нарушувања во животната средина.
- Да се избегне губење, модификација и фрагментација на живеалишта и прекумерно искористување на природните богатства, со цел да се намалат или целосно елиминираат негативните последици врз стабилноста на екосистемите.

Заштита на природно наследство

- **Согласно Студијата за заштита на природното наследство, изработена за потребите на Просторниот план на Република Македонија, трасата на Интерконективен гасовод Република Северна Македонија-Грција, поминува низ предложено природно наследство: СТУДЕНА ГЛАВА-Рид Трник.**
- Доколку при изработката на предметната документација или при уредување на просторот се дојде до одредени нови сознанија за природно наследство кое би можело да биде загрозено со урбанизацијата на овој простор, потребно е да се предвидат соодветни мерки за заштита на природното наследство согласно Законот за заштита на природата.

Заштита на културно наследство

- Согласно податоците од Експертниот елаборат за заштита на културното наследство и Археолошката карта на Република Македонија[1] на подрачјето на катастарските општини низ кои поминува Интерконективниот гасовод Република Северна Македонија-Грција, а тоа се :КО Неготино, КО Тимјаник,КО Дуброво, КО Тремник,КО Прждево, КО Демир Капија, КО Чифлик, КО Дрен, КО Петрово, КО Миравци, КО Габрово, КО Смоквица, КО Прдејци, КО Негорци, КО Стојаково и КО Богородица*,* има евидентирани недвижни споменици на културата и археолошки локалитети .
- При изработка на планска документација од пониско ниво да се утврди точната локација на евидентираното и регистрираното културно наследство и во таа смисла да се применат соодветните плански мерки за заштита на истото.
- Доколку при изведување на земјаните работи се наиде на археолошки артефакти, односно дојде до откривање на материјални остатоци со културно-историска вредност, потребно е да се постапи во согласност со постоечката законска регулатива (Закон за заштита културното наследство - „Службен весник на Република Македонија" број 20/04, 115/07, 18/11, 148/11, 23/13, 137/13, 164/13, 38/14, 44/14, 199/14, 104/15, 154/15, 192/15, 39/16 и 11/18,20/19), односно веднаш да се запре со отпочнатите градежни активности и да се извести надлежната институција за заштита на културното наследство.

Туризам и организација на туристички простори

- Предметната локација за која што се наменети Условите за планирање, припаѓа на **Средно - Вардарски туристички регион со утврдени 6 туристички зони и 24 туристички локалитети. Низ ова подрачје минува и Транзитен туристички коридор и дел од трасата минува низ Туристички простор со национално значење.**
- **Согласно поставките на Концептот и критериумите за развој и организација на туристичката дејност, за непречен развој на вкупната туристичка понуда на ова подрачје, се препорачува, при идната организација на стопанските дејности да се почитуваат критериумите за заштита и одржлив економски развој.**

[1] **МАНУ Скопје, 1996г.**

Заштита од воени разурнувања, природни и техничко-технолошки катастрофи

- **Локацијата за која се наменети условите за планирање на просторот за изградба на Интерконективен гасовод Република Северна Македонија-Грција, се наоѓа во простори со висок степен на загрозеност од воени дејства и индиректно загрозени простори од воени дејства.** Според тоа во согласност со Законот за заштита и спасување, задолжително треба да се применуваат мерките за заштита и спасување.
- Задолжителна примена на мерки за заштита од пожар.
- **Анализираниот простор се наоѓа во подрачје каде се можни потреси со јачина до IX степени по МКС**, што наметнува задолжителна примена на нормативно- правна регулатива, со која се уредени постапките, условите и барањата за постигнување на технички конзистентен и економски одржлив степен на сеизмичка заштита, кај изградбата на новите објекти.

Насоки за потребата од спроведување на Стратегиска оцена на влијанието врз животната средина

- **При донесувањето на Одлука за спроведување или Одлука за не спроведување на стратегиска оцена за предметната документација за изградба на Интерконективен гасовод Република Северна Македонија-Грција, задолжително да се земат во предвид насоките за потреба од спроведување на Стратегиска оцена на влијанието врз животната средина, како и забелешките и заклучоците од секторските области опфатени со Просторниот план на Република Македонија.**

ИЗВОД ОД ПРОСТОРЕН ПЛАН НА РЕПУБЛИКА МАКЕДОНИЈА
2002 - 2020

МИНИСТЕРСТВО ЗА ЖИВОТНА СРЕДИНА И ПРОСТОРНО ПЛАНИРАЊЕ

АГЕНЦИЈА ЗА ПЛАНИРАЊЕ НА ПРОСТОРОТ

Сектор:
Синтезни карти

Тема:
Биланс на намена на површините

Користење на земјиштето

Карта бр. 20

Легенда:

- шуми и шумско земјиште
- земјоделско земјиште
- наводнувани површини
- високопланински пасишта
- акумулации
- зони за експлоат. на минерали
- туристички простори
- транзитни коридори
- туристички центри
- автопат
- магистрален пат
- регионален пат
- железничка мрежа
- воздухопловно пристаниште

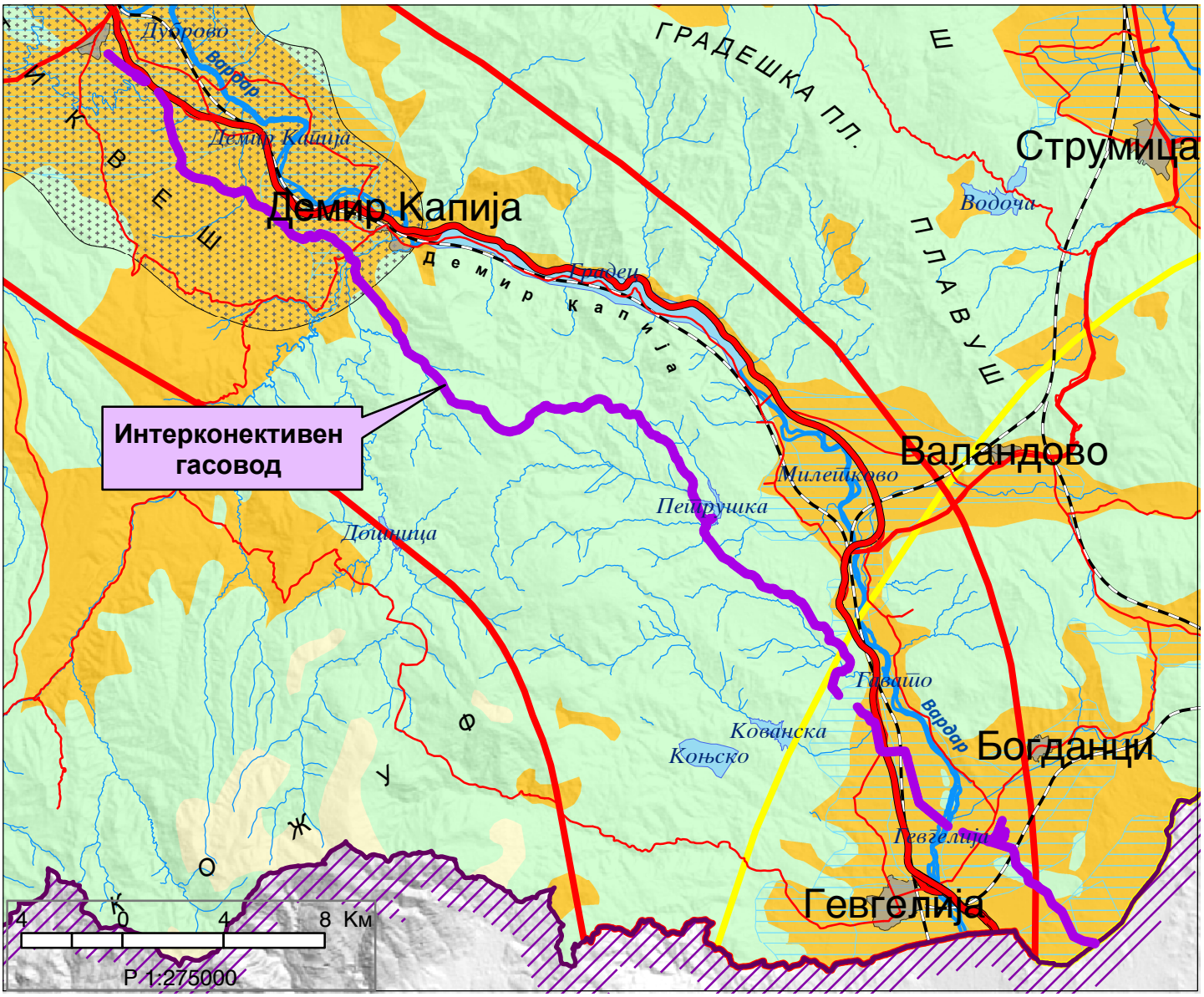

ИЗВОД ОД ПРОСТОРЕН ПЛАН НА РЕПУБЛИКА МАКЕДОНИЈА
2002 - 2020

МИНИСТЕРСТВО ЗА ЖИВОТНА СРЕДИНА И ПРОСТОРНО ПЛАНИРАЊЕ

АГЕНЦИЈА ЗА ПЛАНИРАЊЕ НА ПРОСТОРОТ

Сектор:
Синтезни карти

Тема:
Просторно-функционална организација

Систем на населби и сообраќајна мрежа

Карта бр. 22

Легенда:

Центар на макрорегион
Центар на микрорегион
Центри на просторно-функционални единици
Управа
Просторно-функц. единици
Граници на влијанија на макрорегион. центри
Општински центар
Образование
Средно Вишо Високо
Здравствена заштита
2 Секундарна 3 Терцијална
Оски на развој
источна
југна
север-југ
северна
западна
Слободна економ.зона
Автопат
Магистрален пат
Регионален пат
Железничка мрежа
Воздухоплов. пристан.
Стопански аеродром
Спортски аеродром

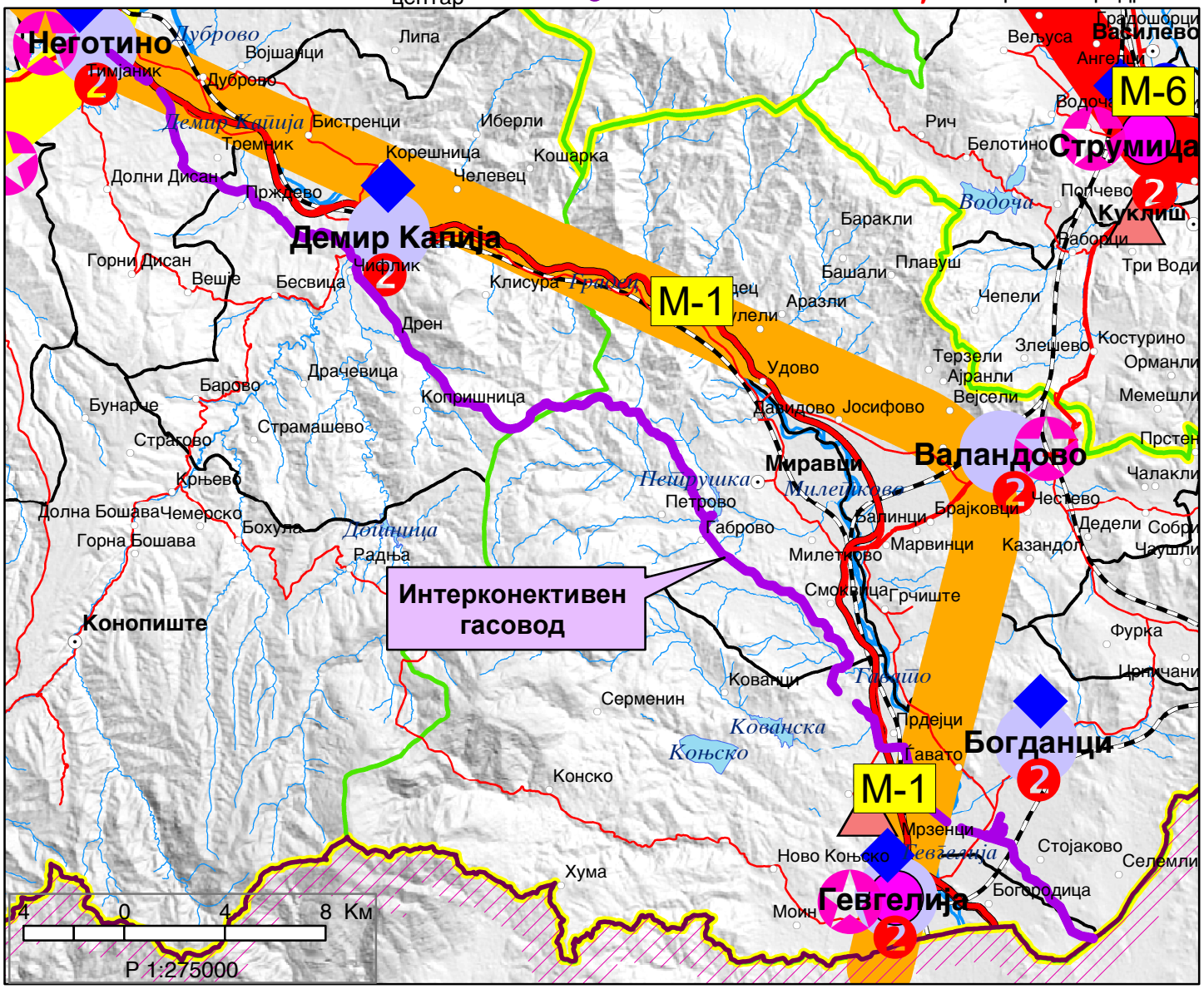
Неготино
Демир Капија
Струмица
Валандово
Богданци
Гевгелија
М-6
М-1
М-1
Интерконективен гасовод
Конопиште
Василево
Куклиш
Дуброво
Бистренци
Иберли
Тремник
Корешница
Кошарка
Челевец
Долни Дисан
Горни Дисан
Веше
Чифлик
Клисура
Дрен
Драчевица
Барово
Бунарче
Страмашево
Стратово
Крњево
Долна Бошава
Чемерско
Горна Бошава
Бохула
Радња
Конско
Хума
Серменин
Ковански
Ковдска
Коњско
Ново Коњско
Моин
Мрзенци
Прдејци
Гавато
Стојаково
Богородица
Селемли
Удово
Давидово
Јосифово
Миравци
Петрово
Габрово
Милетково
Марвинци
Смоквица
Грчиште
Брајковци
Капинци
Казандол
Честево
Дедели
Фурка
Чалакли
Мемешли
Орманли
Костурино
Злешево
Терзели
Ајранли
Вејсели
Прстен
Чепели
Аразли
Башали
Плавуш
Баракли
Три Води
Рич
Белотино
Полчево
Водоча
Градошорци
Вељуса
Ангелци
Липа
Војшанци
Гимјаник
Дуброво
Прждево
Луброво
Водоча
Пелагонија
Пелагонија
Пелагонија

ИЗВОД ОД ПРОСТОРЕН ПЛАН НА РЕПУБЛИКА МАКЕДОНИЈА
2002 - 2020

МИНИСТЕРСТВО ЗА ЖИВОТНА СРЕДИНА И ПРОСТОРНО ПЛАНИРАЊЕ

АГЕНЦИЈА ЗА ПЛАНИРАЊЕ НА ПРОСТОРОТ

Сектор:
Синтезни карти

Тема:
Техничка инфраструктура

Водостопанска и енергетска инфраструктура

Карта бр. 23

Легенда:

- Изворишта
- Водоводен систем
- Регионален водост. систем
- Акумулации
- Акумулации по 2020г.
- Природни езера
- Наводнувани површини
- Водостопански подрачја
- Термоелектрани
- Хидроелектрани
- Далноводи: 110 kV, 220 kV, 400 kV
- Трафостаници: 110 kV, 220 kV, 400 kV
- Рафинерија
- Нафтовод
- Индустриски топлани
- Рудник на јаглен
- Брикетара
- Гасовод
- Регулациони станици
- Канализационен систем

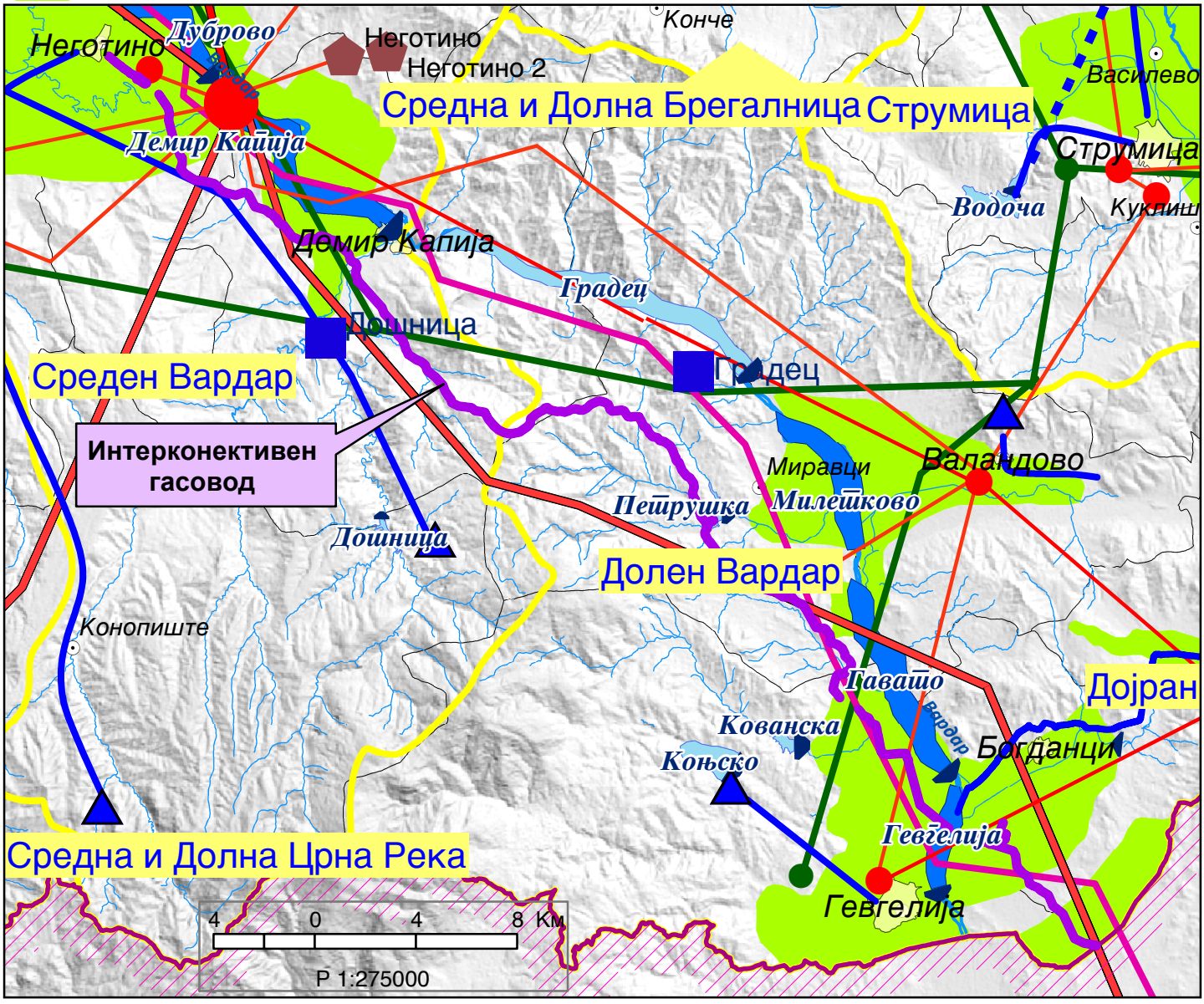

ИЗВОД ОД ПРОСТОРЕН ПЛАН НА РЕПУБЛИКА МАКЕДОНИЈА
2002 - 2020

МИНИСТЕРСТВО ЗА ЖИВОТНА СРЕДИНА И ПРОСТОРНО ПЛАНИРАЊЕ

АГЕНЦИЈА ЗА ПЛАНИРАЊЕ НА ПРОСТОРОТ

Сектор:
Синтезни карти

Тема:
Заштита на животната средина

Реонизација и категоризација на просторот за заштита

Карта бр. 24

Легенда:

- Граници на региони за управување со животната средина
- Заштита на простори со природни вредности
- Рекултивација на деград. простори
- Управување со загад. на воздух и вода
- Заштита на реки со нарушен квалитет
- Заштита на акумулации и реки за водозафати
- Рекултивација на деградирани простори
- Заштита на земјоделско земјиште
- Заштита на шуми
- Поволни подрачја за лоцирање регионални санитарни депонии
- Поволни хидрогеолошки средини за лоцирање на депонии
- Споменичко подрачје
- Археолошки локалитети
- Споменички целини

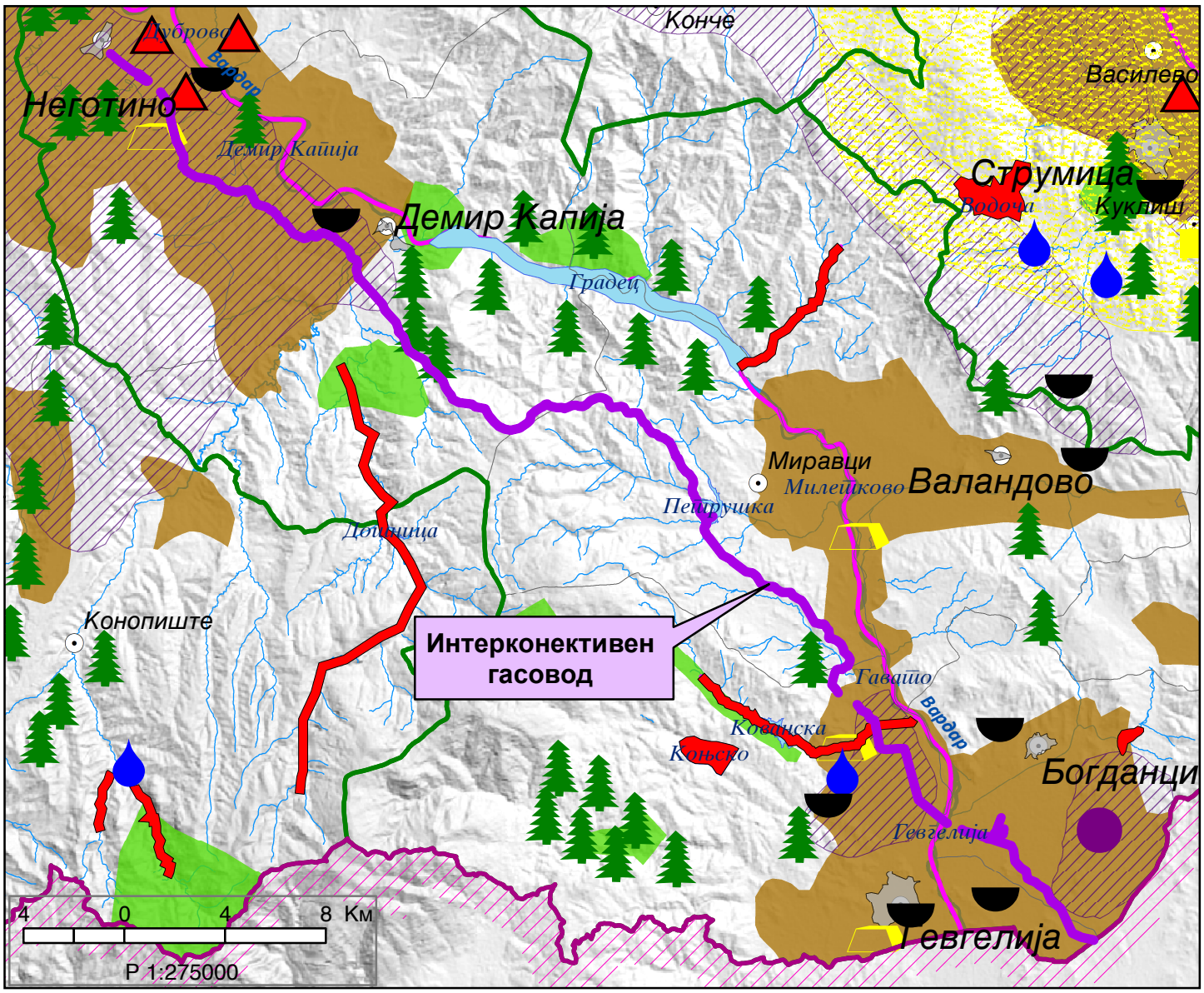

ДОКУМЕНТАЦИОНА ОСНОВА

ГРАФИЧКИ ДЕЛ

ЗБИРЕН ГРАФИЧКИ ПРИЛОГ СО НАНЕСЕНИ ПЛАНСКИ РЕШЕНИЈА ОД ДОНЕСЕНИ ПЛАНСКИ И ПРОЕКТНИ ДОКУМЕНТАЦИИ РЕЛЕВАНТНИ ЗА ПЛАНСКИОТ ОПФАТ НА УППГДЗ

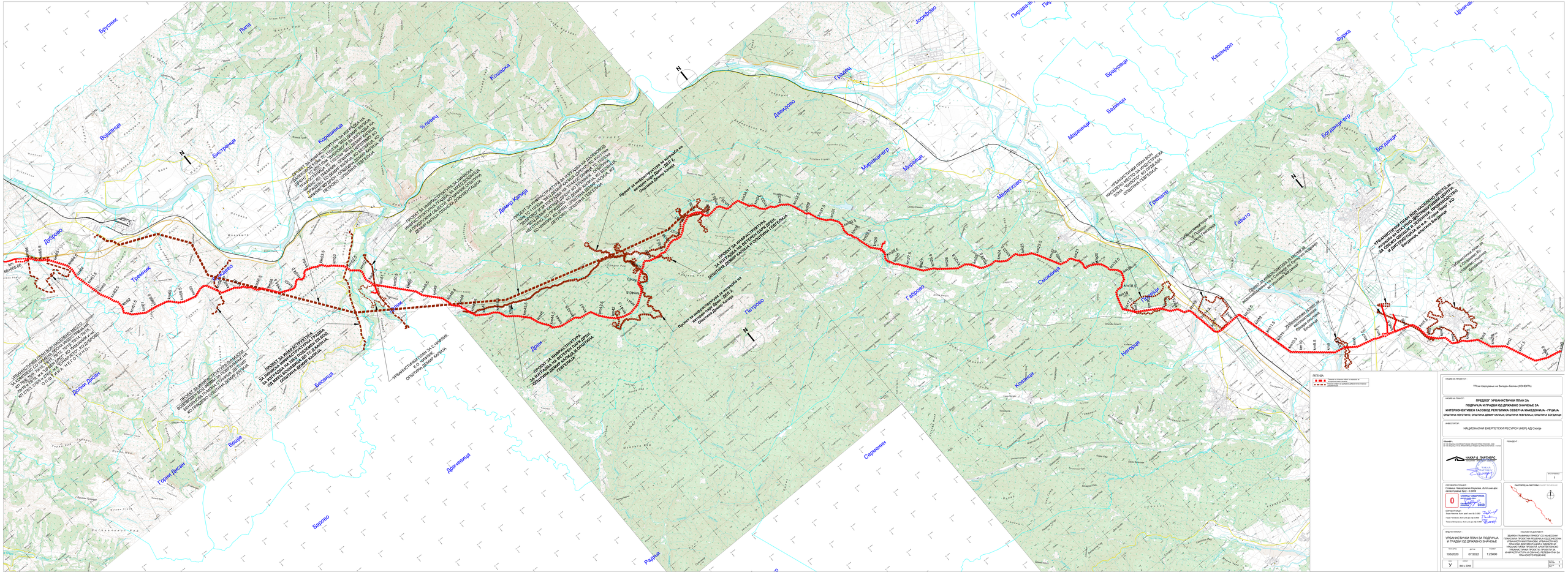
Брутник
Липа
Кошарка
Волкивци
Бистрани
Чуленец
Коршиница
Добрево
Тремник
Дамјан Карија
Давидово
Градец
Мидвци-гтр
Мидвци
Мултиково
Марвинци
Байрактари
Казандол
Фурка
Богданци-гтр
Богданци
Гранките
Гајшто
Смоквица
Габрово
Петрово
Кошарци
Негрљан
Долни Дисан
Горни Дисан
Бесвица
Вашче
Баково
Дрен-езеро
Радиња
Сермакин
Дрен
Ѕидарица
Ѕидарица 66
km0.0
km0.5
km1.0
km1.5
km2.0
km2.5
km3.0
km3.5
km4.0
km4.5
km5.0
km5.5
km6.0
km6.5
km7.0
km7.5
km8.0
km8.5
km9.0
km9.5
km10.0
km10.5
km11.0
km11.5
km12.0
km12.5
km13.0
km13.5
km14.0
km14.5
km15.0
km15.5
km16.0
km16.5
km17.0
km17.5
km18.0
km18.5
km19.0
km19.5

ПРЕКЛОП НА ОПФАТ ОД УППГДЗ СО ОДОБРЕНИ ПЛАНСКИ ДОКУМЕНТАЦИИ

УРБАНИСТИЧКИ ПЛАН ЗА С.СТОЈАКОВО, К.О. СТОЈАКОВО, ОПШТИНА БОГДАНЦИ

ПЛАНСКА ДОКУМЕНТАЦИЈА

ПЛАНСКИ ПЕРИОД 2017-2027

ПРЕДЛОГ ПЛАН М = 1 : 2500

Богданци

ЛЕГЕНДА:

- ГРАНИЦА НА ПЛАНСКИ ОПФАТ-П=124.25 Ха
- ГРАНИЦА НА БЛОК
- Б10 НУМЕРАЦИЈА НА БЛОК
- ЗОНА НА НАМЕНА
- РЕГУЛАЦИОНА ЛИНИЈА
- А1 КЛАСА НА НАМЕНА
- РЕКА-КАНАЛ
- Т6 КООРДИНАТИ НА ПРЕКРШНИ ТОЧКИ
- НИВЕЛАЦИСКИ КОТИ
- НИВЕЛАЦИСКИ НАКЛОН

КЛАСИ НА НАМЕНИ:

- А1 ДОМУВАЊЕ ВО СТАНЕНИ КУЌИ
- А2 ДОМУВАЊЕ ВО СТАНЕНИ ЗГРАДИ
- Б1 МАЛИ КОМЕРЦ. И ДЕЛОВНИ ПРОСТОРИ
- Б2 ДЕЛОВНИ ПРОСТОРИ
- Б3 ОБРАЗОВАНИЕ И НАУКА (ОСНОВНО УЧИЛИШТЕ)
- Б4 ЗДРАВСТВО И СОЦИЈАЛНА ЗАШТИТА
- Б5 КУЛТУРА
- Б6 ВЕРСКИ ИНСТИТУЦИИ (ЦРКВА)
- Г2 ЛЕСНА И НЕЗАГАДУВАЧКА ИНДУСТР.
- ЗЗ ЗАШТИТНО ЗЕЛЕНИЛО
- ДС СПОРТ И РЕКРЕАЦИЈА
- ДГ МЕМОРИЈАЛНИ ПРОСТОРИ (ЦРКВА СО ГРОБИШТА)
- Т2 КОМУНАЛНА ИНФРАСТРУКТУРА -СООБРАЌАЈНА ИНФРАСТРУКТУРА.
- Т3 КОМУНАЛНА СУПРАСТРУКТУРА -ТРАФОСТАНИЦИ-
- Т5 НЕКОМПАТИБИЛНА ИНФРАСТРУКТУРА ПРЕЧИСТИТЕЛНА СТАНИЦА-

СООБРАЌАЈНИ ПОВРШИНИ:

- КОЛОВОЗ
- ТРОТОАР
- ПЕШАЧКИ ПАТЕКИ - ПОВРШИНИ

ВОДОВИ НА ИНФРАСТРУКТУРА:

ЕЛЕКТРО

- ПОСТОЕЧКИ НАДЗЕМЕН ВОД
- ПЛАНИРАНА ТРАФОСТАНИЦА
- ПЛАНИРАН ПОДЗЕМЕН ВОД

ВОДОВОД И КАНАЛИЗАЦИЈА

- Ø150 ПЛАНИРАН ВОДОВОД
- ПП ХИДРАНТ
- Ø300 ПЛАНИРАНА ФЕК. КАНАЛИЗАЦИЈА
- Ø300 ПЛАНИРАНА АТМ. КАНАЛИЗАЦИЈА

ТЕЛЕФОНСКА ИНСТАЛАЦИЈА

- ПОСТОЕН ТЕЛЕФОНСКИ ВОД
- СЕ ДИСЛОЦИРА
- ПЛАНИРАН ТЕЛЕФОНСКИ ВОД

БИЛАНСНИ ПОКАЗАТЕЛИ-Планирана состојба БЛОК 1

КЛАСА НА НАМЕНА	Површина м2	Процент %
Домување во станбени куќи - А1	338736м2	73,76%
Јавното земјиште - Д,З	13724м2	2,99%
Комунална инфраструктура - Т1 (Сообраќајна инф)	90486м2	19,70%
Комунална супраструктура - Т3 (трафостаници	317м2	0,48%
Реч.каде водени - К.вода	1579м2	3,43%
ВКУПНО ЗА БЛОК 1	459913м2	100,00%

БИЛАНСНИ ПОКАЗАТЕЛИ-Планирана состојба БЛОК 2

КЛАСА НА НАМЕНА	Површина м2	Процент %
Домување во станбени куќи - А1	254216м2	78,88%
Деловни простории - Б4	2203м2	6,83%
Јавното земјиште - Д,З	360м2	1,12%
Комунална инфраструктура - Т1 (Сообраќајна инф)	3663м2	11,95%
Реч.каде водени - К.вода	401м2	1,24%
ВКУПНО ЗА БЛОК 2	32223м2	100,00%

БИЛАНСНИ ПОКАЗАТЕЛИ-Планирана состојба БЛОК 3

КЛАСА НА НАМЕНА	Површина м2	Процент %
Домување во станбени куќи - А1	18350м2	64,97%
Домување во станбени згради - А2	559м2	1,98%
Верски институции - црква - Б5	1537м2	5,40%
Мешовити простори - Б,Г	3125м2	11,08%
Комунална инфраструктура - Т1 (Сообраќајна инф)	4098м2	14,51%
ВКУПНО ЗА БЛОК 3	28263м2	100,00%

БИЛАНСНИ ПОКАЗАТЕЛИ-Планирана состојба БЛОК 4

КЛАСА НА НАМЕНА	Површина м2	Процент %
Домување во станбени куќи - А1	4481м2	32,48%
Јавни и меѓународни институции - Г2	4693м2	34,00%
Јавното земјиште - Д,З	1110м2	8,05%
Спорт и рекреација - Д,З	1916м2	14,80%
Комунална инфраструктура - Т1 (Сообраќајна инф)	2312м2	16,87%
Комунална супраструктура - Т3 (трафостаници	30м2	0,02%
Реч.каде водени - К.вода	252м2	1,82%
ВКУПНО ЗА БЛОК 4	13711м2	100,00%

БИЛАНСНИ ПОКАЗАТЕЛИ-Планирана состојба БЛОК 5

КЛАСА НА НАМЕНА	Површина м2	Процент %
Домување во станбени куќи - А1	5706м2	11,98%
Јавни и меѓународни институции - Г2	32357м2	69,61%
Јавното земјиште - Д,З	2630м2	5,19%
Комунална инфраструктура - Т1 (Сообраќајна инф)	1446м2	3,10%
Комунална супраструктура - Т3 (трафостаници	1144м2	2,46%
Надземни комунални инсталации - Т2 (Примарна линија)	457м2	0,98%
Реч.каде водени - К.вода	1923м2	4,20%
ВКУПНО ЗА БЛОК 5	83047м2	100,00%

БИЛАНСНИ ПОКАЗАТЕЛИ-Планирана состојба БЛОК 6

КЛАСА НА НАМЕНА	Површина м2	Процент %
Домување во станбени куќи - А1	28052м2	67,36%
Јавни и меѓународни институции - Г2	3206м2	7,70%
Јавното земјиште - Д,З	185м2	0,45%
Комунална инфраструктура - Т1 (Сообраќајна инф)	9377м2	22,52%
Реч.каде водени - К.вода	788м2	1,90%
ВКУПНО ЗА БЛОК 6	41656м2	100,00%

БИЛАНСНИ ПОКАЗАТЕЛИ-Планирана состојба БЛОК 7

КЛАСА НА НАМЕНА	Површина м2	Процент %
Домување во станбени куќи - А1	6722м2	60,89%
Трговски и социјални намени - Б3	414м2	4,15%
Јавни и меѓународни институции - Г2	2128м2	21,32%
Комунална инфраструктура - Т1 (Сообраќајна инф)	1320м2	11,97%
Реч.каде водени - К.вода	196м2	1,78%
ВКУПНО ЗА БЛОК 7	10030м2	100,00%

БИЛАНСНИ ПОКАЗАТЕЛИ-Планирана состојба БЛОК 8

КЛАСА НА НАМЕНА	Површина м2	Процент %
Домување во станбени куќи - А1	8151м2	85,42%
Јавното земјиште - Д,З	199м2	0,40%
Комунална инфраструктура - Т1 (Сообраќајна инф)	7237м2	14,78%
Комунална супраструктура - Т3 (трафостаници	131м2	0,28%
Реч.каде водени - К.вода	557м2	1,12%
ВКУПНО ЗА БЛОК 8	49523м2	100,00%

БИЛАНСНИ ПОКАЗАТЕЛИ-Планирана состојба БЛОК 9

КЛАСА НА НАМЕНА	Површина м2	Процент %
Домување во станбени куќи - А1	6764м2	79,17%
Мали комерцијални и деловни намени - Б1	699м2	0,57%
Спортски и рекр. - Б1	4861м2	3,40%
Јавното земјиште - Д,З	29м2	0,02%
Комунална инфраструктура - Т1 (Сообраќајна инф)	3083м2	18,32%
Комунална супраструктура - Т3 (трафостаници	30м2	0,02%
Реч.каде водени - К.вода	327м2	0,27%
ВКУПНО ЗА БЛОК 9	12307м2	100,00%

БИЛАНСНИ ПОКАЗАТЕЛИ-Планирана состојба БЛОК 10

КЛАСА НА НАМЕНА	Површина м2	Процент %
Домување во станбени куќи - А1	11118м2	80,19%
Домување во станбени згради - А2	139м2	1,00%
Мали комерцијални и деловни намени - Б1	319м2	0,30%
Култура - Б5	315м2	2,30%
Комунална инфраструктура - Т1 (Сообраќајна инф)	2313м2	16,95%
Комунална супраструктура - Т3 (трафостаници	37м2	0,28%
Реч.каде водени - К.вода	379м2	2,78%
ВКУПНО ЗА БЛОК 10	13800м2	100,00%

БИЛАНСНИ ПОКАЗАТЕЛИ-Планирана состојба БЛОК 11

КЛАСА НА НАМЕНА	Површина м2	Процент %
Домување во станбени куќи - А1	9381м2	90,15%
Јавното земјиште - Д,З	784м2	2,21%
Комунална инфраструктура - Т1 (Сообраќајна инф)	1000м2	7,34%
Комунална супраструктура - Т3 (трафостаници	74м2	0,31%
Реч.каде водени - К.вода	397м2	1,10%
ВКУПНО ЗА БЛОК 11	10637м2	100,00%

БИЛАНСНИ ПОКАЗАТЕЛИ-Планирана состојба БЛОК 12

КЛАСА НА НАМЕНА	Површина м2	Процент %
Домување во станбени куќи - А1	9901м2	88,05%
Јавното земјиште - Д,З	1243м2	11,05%
Комунална инфраструктура - Т1 (Сообраќајна инф)	1318.5м2	11,68%
Комунална супраструктура - Т3 (трафостаници	77м2	0,07%
Реч.каде водени - К.вода	379м2	0,20%
ВКУПНО ЗА БЛОК 12	11354.5м2	100,00%

БИЛАНСНИ ПОКАЗАТЕЛИ-Планирана состојба БЛОК 13

КЛАСА НА НАМЕНА	Површина м2	Процент %
Домување во станбени куќи - А1	52988м2	88,09%
Јавното земјиште - Д,З	9218м2	11,76%
Комунална инфраструктура - Т1 (Сообраќајна инф)	107м2	0,17%
ВКУПНО ЗА БЛОК 13	60504м2	100,00%

БИЛАНСНИ ПОКАЗАТЕЛИ-Планирана состојба БЛОК 14

КЛАСА НА НАМЕНА	Површина м2	Процент %
Домување во станбени куќи - А1	29488м2	31,98%
Јавни и меѓународни институции - Г2	35453м2	38,04%
Јавното земјиште - Д,З	5178м2	5,58%
Спорт и рекреација - Д,З	7137м2	7,65%
Комунална инфраструктура - Т1 (Сообраќајна инф)	13998м2	14,52%
Комунална супраструктура - Т3 (трафостаници	137м2	0,18%
Надземни комунални инсталации - Т2 (Примарна линија)	457м2	0,48%
Реч.каде водени - К.вода	2203м2	2,32%
ВКУПНО ЗА БЛОК 14	93454.5м2	100,00%

БИЛАНСНИ ПОКАЗАТЕЛИ-Планирана состојба БЛОК 15

КЛАСА НА НАМЕНА	Површина м2	Процент %
Домување во станбени куќи - А1	6717м2	71,75%
Јавни и меѓународни институции - Г2	8508м2	8,98%
Јавното земјиште - Д,З	139м2	0,14%
Комунална инфраструктура - Т1 (Сообраќајна инф)	11713м2	12,84%
Комунална супраструктура - Т3 (трафостаници	137м2	0,18%
Реч.каде водени - К.вода	2017м2	2,25%
ВКУПНО ЗА БЛОК 15	93563м2	100,00%

БИЛАНСНИ ПОКАЗАТЕЛИ-Планирана состојба БЛОК 17

КЛАСА НА НАМЕНА	Површина м2	Процент %
Домување во станбени куќи - А1	3181м2	85,80%
Домување во станбени згради - А2	451м2	2,46%
Комунална инфраструктура - Т1 (Сообраќајна инф)	3826м2	10,31%
Реч.каде водени - К.вода	497м2	1,34%
ВКУПНО ЗА БЛОК 17	37454м2	100,00%

КАРАКТЕРИСТИЧНИ ПРОФИЛИ ЗА СООБРАЌАЈНИЦИ:

СЕРВИСНА УЛИЦА: МАРШАЛ ТИТО" СЕРВИСНИ УЛИЦИ: "1" и „3"
ПРЕСЕК "1-1"

СЕРВИСНА УЛИЦА: "2"
ПРЕСЕК "2-2"

СЕРВИСНА УЛИЦА: МАРШАЛ ТИТО"
ПРЕСЕК "3-3"

ИНДУСТРИСКИ УЛИЦИ: "4", "5"——— "9", "10" и "11"
ПРЕСЕК "4-4"

СТАНБЕНИ УЛИЦИ: "12", "13"——— "51", "52", "53" и СТАНБЕНА УЛИЦА: "ЈАНЕ САНДАНСКИ"
ПРЕСЕК "5-5"

РЕГУЛИРАН ВОДОТЕК - РЕКА 1
ПРЕСЕК "6-6"

ПРЕСЕК "6А-6А"

РЕГУЛИРАН ВОДОТЕК - РЕКА 2
РЕГУЛИРАН ВОДОТЕК "1", "2", "3", "4", "5", "7", "8" и "9"
ПРЕСЕК "7-7"

РЕГУЛИРАН ВОДОТЕК - РЕКА 2
РЕГУЛИРАН ВОДОТЕК "КАНАЛ", "6" и "8"
ПРЕСЕК "7А-7А"

РЕГУЛИРАН ВОДОТЕК "1", "3" и "5"
ПРЕСЕК "7Б-7Б"



РЕГУЛИРАН ВОДОТЕК "4"
ПРЕСЕК "8-8"

Билансни показатели - Планирана состојба

КЛАСА НА НАМЕНА	Површина м2	Процент %
А1-ДОМУВАЊЕ ВО СТАНБЕНИ КУЌИ	459913м2	63,81%
А2-ДОМУВАЊЕ ВО СТАНБЕНИ ЗГРАДИ	1951м2	0,27%
Б1-МАЛИ КОМЕРЦИЈАЛНИ И ДЕЛОВНИ НАМЕНИ	1018м2	0,09%
Б2-ДЕЛОВНИ ПРОСТОРИИ	2203м2	0,14%
Б3-ОБРАЗОВАНИЕ И НАУКА	4447м2	0,56%
Б4- ЗДРАВСТВО И СОЦИЈАЛНА ЗАШТИТА	4140м2	0,55%
Б5- КУЛТУРА	3195м2	0,26%
Б6-ВЕРСКИ ИНСТИТУЦИИ - ЦРКВА	1537м2	0,13%
Г2-ЛЕСНА И НЕЗАГАДУВАЧКА ИНДУСТРИЈА	177772м2	14,50%
ДЗ - ЗАШТИТНО ЗЕЛЕНИЛО	7037м2	0,57%
ДС- СПОРТ И РЕКРЕАЦИЈА	39842м2	3,24%
ДГ-МЕМОРИЈАЛНИ ПРОСТОРИ	1216м2	0,10%
Т2-КОМУНАЛНА СУПРАСТРУКТУРА (трафостаници)	1164м2	0,09%
Т3-НЕКОМПАТИБИЛНА ИНФРАСТРУКТУРА (пречистителна ст.)	1087м2	0,09%
Т1-КОМУНАЛНА ИНФРАСТРУКТУРА (Сообраќајна инфра)	190771м2	15,56%
ЈАВНИ ПОВРШИНИ	17401м2	1,40%
ВКУПНО	1242699м2	100,00%

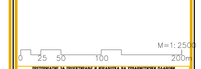

ПРЕПОРАЧАНИ ЗА ПРОЕКТИРАЊЕ И ИЗРАБОТКА НА УРБАНИСТИЧКИ ПЛАНОВИ

ДИМЕР д.о.о. ОХРИД

НАРАЧАТЕЛ:ОПШТИНА БОГДАНЦИ

УРБАНИСТИЧКИ ПЛАН ЗА С. СТОЈАКОВО, К.О. СТОЈАКОВО, ОПШТИНА БОГДАНЦИ

СИНТЕЗЕН ПЛАН
(Планска документација)

ПЛАНЕР ПОТПИШИКИ:
БЛАГОЈА РАДЕВСКИ, д.и.а. Овластување бр. 0.0104

ПЛАНЕР ПОТПИШИКИ:
АНДАНА РАДЕВСКА, д.и.а. Овластување бр. 0.0105

СОРАБОТНИЦИ:	МАРИЈА РАДЕВСКА м-р.инж.арх
	ДУШАН БЕРОСКИ дгс
УПРАВИТЕЛ:	БЛАГОЈА РАДЕВСКИ дгс

ТЕХ.БРОЈ:	МЕСТО:	ДАТА:	РАЗМЕР:	ЛИСТ БРОЈ:
03-215/17	СКОПЈЕ	ЈАНУАРИ 2019 год.	1:2500	05

ЛЕГЕНДА:

- Граница на планскиот опфат на коридор за интерконективен гасовод - P = 173.87ха (1738744.2м²)
- Оска на планиран гасовод
- Заштитен појас на планиран гасовод

НАЗИВ НА ПРОЕКТОТ :

ТП за поврзување на Западен Балкан (КОНЕКТА)

НАЗИВ НА ПЛАНОТ :

ПРЕДЛОГ УРБАНИСТИЧКИ ПЛАН ЗА ПОДРАЧЈА И ГРАДБИ ОД ДРЖАВНО ЗНАЧЕЊЕ ЗА ИНТЕРКОНЕКТИВЕН ГАСОВОД РЕПУБЛИКА СЕВЕРНА МАКЕДОНИЈА - ГРЦИЈА ОПШТИНА НЕГОТИНО; ОПШТИНА ДЕМИР КАПИЈА; ОПШТИНА ГЕВГЕЛИЈА; ОПШТИНА БОГДАНЦИ

ИНВЕСТИТОР :

НАЦИОНАЛНИ ЕНЕРГЕТСКИ РЕСУРСИ (НЕР) АД Скопје

ПЛАНЕР :
БР. НА ЛИЦЕНЦА ЗА ИЗРАБОТУВАЊЕ УРБАНИСТИЧКИ ПЛАНОВИ - 0086
БР. НА ЛИЦЕНЦА "А" ЗА ПРОЕКТИРАЊЕ ГРАДБИ ОД ПРВА КАТЕГОРИЈА - П-0184

ЧАКАР & ПАРТНЕРС
КОНСАЛТИНГ - ИНВЕСТИЦИИ - МЕНАЏМЕНТ

РЕВИДЕНТ :

БРОЈ НА РЕВИДИЈА: 1

ОДГОВОРЕН ПЛАНЕР :
Славица Чавдаровска Наумова, дипл.инж.арх.
овластување број - 0.0469

0 СЛАВИЦА ЧАВДАРОВСКА дипл.инж.арх. Овластен планер 0469

СОРАБОТНИЦИ :
Зоран Николов, дипл. граб. инж. бр.2.0282
Горан Чаповски, дипл.инж.арх. бр.0.0656
Татјана Ветерска, дипл.инж.арх. бр.0.0657

ЛОКАЦИЈА НА УРБАНИСТИЧКО ПЛАНСКАТА ДОКУМЕНТАЦИЈА :

ВИД НА ПЛАНОТ :

УРБАНИСТИЧКИ ПЛАН ЗА ПОДРАЧЈА И ГРАДБИ ОД ДРЖАВНО ЗНАЧЕЊЕ

ТЕХН БРОЈ	ДАТУМ	РАЗМЕР
103/2020	07/2022	1:2500

НАСЛОВ НА ДОКУМЕНТ

ЗБИРЕН ГРАФИЧКИ ПРИЛОГ СО НАНЕСЕНИ ПЛАНСКИ И ПРОЕКТНИ РЕШЕНИЈА ОД ДОНЕСЕНИ УРБАНИСТИЧКИ ПЛАНОВИ, УРБАНИСТИЧКО ПЛАНСКИ ДОКУМЕНТАЦИИ И ОДОБРЕНИ УРБАНИСТИЧКИ ПРОЕКТИ, АРХИТЕКТОНСКО УРБАНИСТИЧКИ ПРОЕКТИ, ПРОЕКТИ ЗА ИНФРАСТРУКТУРА И СЛИЧНО, РЕЛЕВАНТНИ ЗА ПЛАНСКОТО РЕШЕНИЕ

ФАЗА	ФОРМАТ	ВКУПНО ЛИСТОВИ	1
У	836 x 1280	ВРОЈ ЛИСТ	1

ЛЕГЕНДА
граница на планскиот опфат
постојни надземни водови
постојни подземни водови
постојни трафостаници
постојни телефонски водови
постојни патишта
постојни железнички пруги
постојни реки
постојни канали
постојни објекти
постојни гасоводи
постојни далноводи
постојни ветерници
постојни фотонапонски панели
постојни ветерни паркови
постојни фотонапонски паркови
постојни ветерни паркови и фотонапонски паркови
постојни ветерни паркови и фотонапонски паркови
постојни ветерни паркови и

Приклучно место
10kV

СН кабел до столбна ТС

Анодно поле 1

кабел до анодно поле

Столбна ТС 10/0.4kV

Граница на плански опфат на коридор за интерконективен гасовод

Заштитен појас на гасовод - (30м од оска)

Граница на проектен опфат на потисен цевковод

ЛЕГЕНДА:

Граница на плански опфат на коридор за интерконективен гасовод - R = 7.5/15м (+30м)	
Оска на гасоводот - потисен	
Заштитен појас на гасоводот-потисен	

ПОВРШИНА НА ОПФАТ
F=27 644.02м² = 2.764ha

ДОЛЖИНА НА ТРАСА
НА ПОТИСНИОТ ЦЕВКОВОД
L = 2 290.92м

БРОЈ НА ПОВРШИНА ЗА ГРАДБА	ПОВРШИНА ЗА ГРАДБА m2	НАМЕНА НА ПОВРШИНА	ВКУПНА ПОВРШИНА НА ОПФАТОТ	ПРОЦЕНТ НА ИСКОРИСТЕНОСТ %	МАКС. ВИСИНА НА ГРАДБАТА m
1	439	ТС	3.27	15	7
2	921	ТС	3.28	15	7
3	48	ТС	0.17	15	7
		ТС КОМПЛЕКСНА ИНФРАСТРУКТУРА	2323	8%	7
		ТС ИНФРАСТРУКТУРА ГРАДБИ С И РЕКРЕАЦИИ	931	3.43	15
		ДЗ ЗАШТИТНИ ЗЕЛЕНИЛО	3443	12.46	7

ГРАНИЦА НА ПРОЕКТОТ ОПФАТ		ПЛАНИРАНА ТРАСА НА ПЕТКОН ДЕВИЈА	
ДЕВИЈАЦИИ ЦЕВОВОДИ ЗА НАВОДНУВАЊЕ		С.ИНФРАСТРУКТУРА	
ГРАДЕЖНА ЛИНИЈА		ПЛАНИРАНА СТОЛБНА ТРАНСФОРМ.	
ПОСТОЕЧКИ ВОЗДУШНИ ВОДОВИ		ПОСТОЕЧКИ ПЕТРОЛЕЈНИ ЗА ВОДА ЗА ПИЕЊЕ	
ПОСТОЕЧКИ БЕТОНСКИ СТУБОВИ			

МГ ПРОЕКТ
ДООЕЛ СКОПЈЕ

ИНВЕСТИТОР	ОПШТИНА БОГДАНЦИ	ПРОЕКТ ЗА ИНФРАСТРУКТУРА	ОДГОВОРЕН ПРОЕКТАНТ ВК
ОБЈЕКТ	СИСТЕМ ЗА ВОДОСНАБДУВАЊЕ НА С.ЕВЛЕВЦИ ОД БУНАРСКО ПОДРАЧЈЕ ВО ОПШТИНА БОГДАНЦИ		ДИР. Е.ГОРЧЕВСКИ
ЦРТЕЖ	СИНТЕЗЕН ПЛАН	СОРАБОТНИЦИ	С.ГОРЧЕВСКА
ФАЗА	ВОДОВОД 2	ТЕХ. БРОЈ	ПИ-02/18
ДАТА 2018	МЕР.1000 БР.НА ЦРТЕЖ		

НАЗИВ НА ПРОЕКТОТ :
ТП за поврзување на Западен Балкан (КОНЕКТА)

НАЗИВ НА ПЛАНОТ :
ПРЕДЛОГ УРБАНИСТИЧКИ ПЛАН ЗА
ПОДРАЧЈА И ГРАДБИ ОД ДРЖАВНО ЗНАЧЕЊЕ ЗА
ИНТЕРКОНЕКТИВЕН ГАСОВОД РЕПУБЛИКА СЕВЕРНА МАКЕДОНИЈА - ГРЦИЈА
ОПШТИНА НЕГОТИНО; ОПШТИНА ДЕМИР КАПИЈА; ОПШТИНА ГЕВГЕЛИЈА; ОПШТИНА БОГДАНЦИ

ИНВЕСТИТОР :
НАЦИОНАЛНИ ЕНЕРГЕТСКИ РЕСУРСИ (НЕР) АД Скопје

ПЛАНЕР :
ЗА ИЗРАБОТКА ПО УРБАНИСТИЧКИ УРБАНИСТИЧКО-ПЛАНЕРСКИ - ЗЕМ
ВО ЧЛ.ЗАД.ВКЛ.ЗА ТП ИНФРАСТРУКТУРА ГРАДБИ ОД ЈАВНА НАЦИОНАЛНА - КОНТ.

ЧАКАР & ПАРТНЕРС
ДООЕЛ СКОПЈЕ

РЕВИЗИЈА :

ОДГОВОРЕН ПЛАНЕР :
Славица Чавдаровска Наумова, Дипл.инж.арх.
лиценцирана број - 0.0469

СОРАБОТНИЦИ :
Зоран Наумов, Дипл. граб. инж. бр.0-0350
Горан Чапловски, Дипл.инж.арх. бр.0-0455
Татјана Ветрушева, Дипл.инж.арх. бр.0-0957

ЛОКАЦИЈА НА УРБАНИСТИЧКО ПЛАНСКАТА ДОКУМЕНТАЦИЈА :

ВИД НА ПЛАНОТ :
УРБАНИСТИЧКИ ПЛАН ЗА ПОДРАЧЈА И ГРАДБИ ОД ДРЖАВНО ЗНАЧЕЊЕ

НАСЛОВ НА ДОКУМЕНТ :
ВОДЕЧКИ ГРАФИЧКИ ПРИЛОГ СО НАМЕНЕНИ ПЛАНИРАЊА И ПРЕТХОДНО ДОНЕСЕНИ УРБАНИСТИЧКИ ПЛАНОВИ, УРБАНИСТИЧКО ПЛАНСКИ ДОКУМЕНТАЦИИ И ОДОБРЕНИ УРБАНИСТИЧКИ ПРОЕКТИ, АРХИТЕКТОНСКО УРБАНИСТИЧКИ ПРОЕКТИ, ПРОЕКТИ ЗА ИНФРАСТРУКТУРА И СЛИЧНО, РЕЛЕВАНТНИ ЗА ПЛАНСКОТО РЕШЕНИЕ

ТП/УП БРОЈ	ДАТУМ ДАТ.ГОД	РАЗМЕР
103/2020	07/2022	1:2500

ФАЗА	ФОРМАТ	ЛИСТОВ	ЛИСТ
У	836 x 1280	1	1

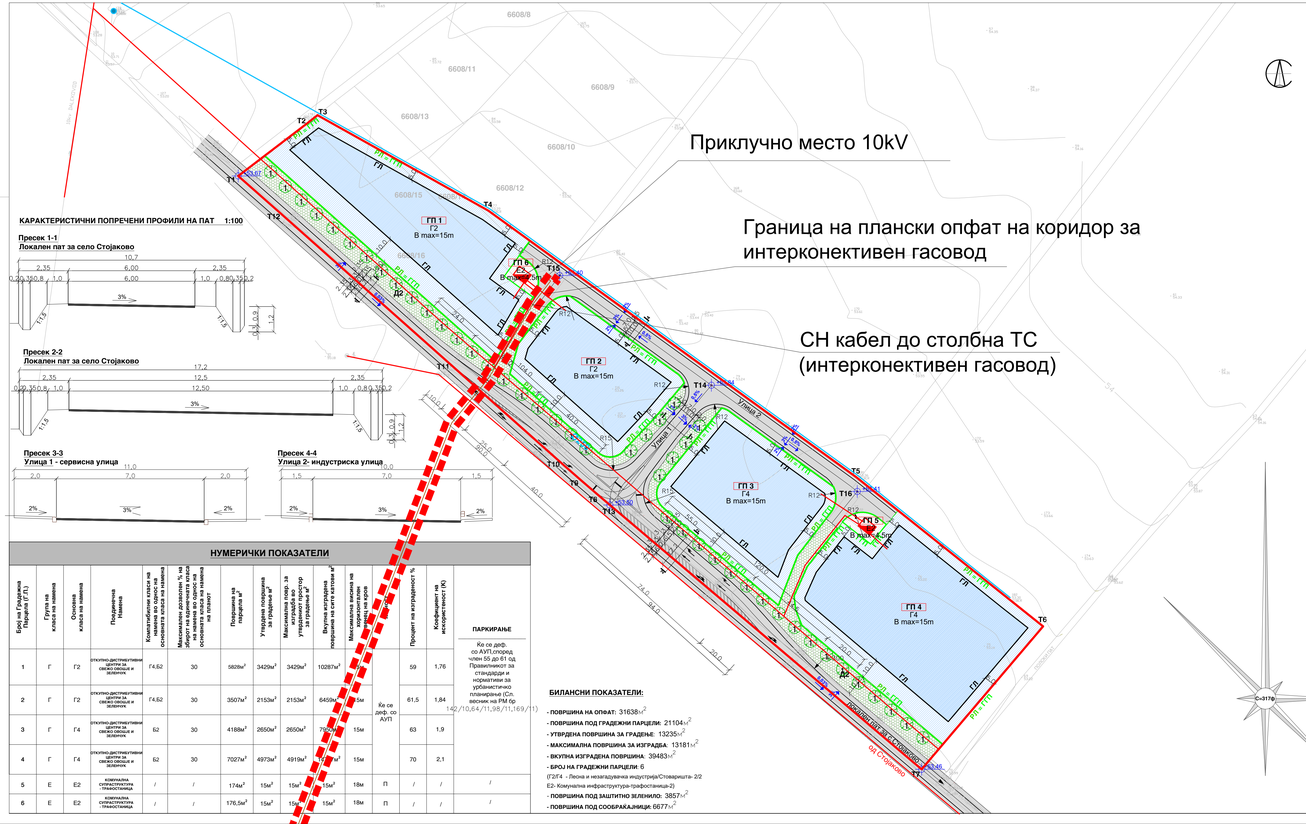
Приклучно место 10kV
Граница на плански опфат на коридор за интерконективен гасовод
СН кабел до столбна ТС (интерконективен гасовод)
ГП 1 Г2 B max=15m
ГП 2 Г2 B max=15m
ГП 3 Г4 B max=15m
ГП 4 Г4 B max=15m
ГП 5 Г4 B max=15m
ГП 6 Г2 B max=15m
Улица 1
Улица 2
Кон Струмица
Кон Стојаково
6608/8
6608/11
6608/9
6608/13
6608/10
6608/12
6608/15
6608/16
6608/14
6608/17
6608/18
6608/19
6608/20
6608/21
6608/22
6608/23
6608/24
6608/25
6608/26
6608/27
6608/28
6608/29
6608/30
6608/31
6608/32
6608/33
6608/34
6608/35
6608/36
6608/37
6608/38
6608/39
6608/40
6608/41
6608/42
6608/43
6608/44
6608/45
6608/46
6608/47
6608/48
6608/49
6608/50
6608/51
6608/52
6608/53
6608/54
6608/55
6608/56

7628500 7628750 7629000 7629250

4560750 4560500 4560250 4560000 4559750 4559500 4559250

al al al

р. Вардар

р. Вардар

р. Луда Мара

БУНАРСКО ПОДРАЧЈЕ "ЃАВАТО"

ИД-1 ЕБ-1 П-1/1 П-1/2 П-1/3 Д2

Експлоатационен бунар бр.10

ЕБ-2 П-2/1 П-2/2 П-2/3

Експлоатационен бунар бр.9

ЕБ-3 П-3/1 П-3/2 П-3/3

Експлоатационен бунар бр.8

II II'

ЕБ-4 П-4/1 П-4/2 П-4/3

Експлоатационен бунар бр.7

I I'

Заштитен појас на планиран гасовод

ЕБ-5 П-5/1 П-5/2 П-5/3 П-5

Експлоатационен бунар бр.6

ЕБ-6 П-6/1 П-6/2 П-6/3 П-6

Експлоатационен бунар бр.5

ИД-3 П-7/1 ЕБ-7 П-7/2 П-7/3 П-7

Експлоатационен бунар бр.4

ЕБ-8 П-8/1 П-8/2 П-8/3

Експлоатационен бунар бр.3

ЕБ-9 П-9/1 П-9/2 П-9/3

Експлоатационен бунар бр.2

ИД-4

Д2

БЛОК 1

Граница на плански опфат на коридор за интерконективен гасовод

Постоен нафтовод Скопје - Солун со заштитен појас

П-10/1 П-10/2 П-10/3

Експлоатационен бунар бр.1

Граница на проектен опфат на УП за експлоатација на бунари

M=1:2500

D:\Petar\Proekti\2009\Bunari Gjavato\Bunar Gjavato 2.jpg

УРБАНИСТИЧКИ ПРОЕКТ ЗА ЕКСПЛОАТАЦИОНИ БУНАРИ - ЛОКАЛИТЕТ ЃАВАТО						
ОПШТИНА БОГДАНЦИ						
НУМЕРИЧКИ ПОКАЗАТЕЛИ						
Реден број	БЛОК	Број на градежна парцела	Површина во рамките на регулациска линија (м2)	Максимално дозволен Р(%)	Максимално дозволен К	Наменска употреба на земјиштето
1	**Блок 1**	1,1	400,00	/	/	Е
2		1,2	400,00	/	/	Е
3		1,3	400,00	/	/	Е
4		1,4	400,00	/	/	Е
5		1,5	400,00	/	/	Е
6		1,6	400,00	/	/	Е
7		1,7	400,00	/	/	Е
8		1,8	400,00	/	/	Е
9		1,9	400,00	/	/	Е
10		1,10	400,00	/	/	Е
Површина под зеленило			138906,2833			Д2
		ВКУПНО	142906,28			

УРБАНИСТИЧКИ ПРОЕКТ ЗА ЕКСПЛОАТАЦИСКИ БУНАРИ ОПШТИНА БОГДАНЦИ - МАКЕДОНИЈА

D:\Ma_ja\UPR_BUNARI_GEVGELIJA\Gevgelija_nova.JPG

ЛЕГЕНДА

- граница на проектен опфат
- градежна линија=регулациона линија=граница на градежна парцела
- површина за градба (Е - инфраструктура)
- Д2 - зеленило
- порано изведени експлоатациони бунари за бунарскиот систем Ѓавато
- линија на поврзување на бунарите во систем (цевковод ø 800)
- нафтовод Скопје - Солун со заштитен појас

	РЕПУБЛИКА МАКЕДОНИЈА АГЕНЦИЈА ЗА ПЛАНИРАЊЕ НА ПРОСТОРОТ REPUBLIC OF MACEDONIA SPATIAL PLANNING AGENCY	ДИРЕКТОР: ОГНЕН АПОСТОЛСКИ дипл.инж.арх.	
НАРАЧАТЕЛ	МИНИСТЕРСТВО ЗА ЖИВОТНА СРЕДИНА И ПРОСТОРНО ПЛАНИРАЊЕ		
ПЛАНСКА ДОКУМЕНТАЦИЈА	УРБАНИСТИЧКИ ПРОЕКТ ЗА ЕКСПЛОАТАЦИСКИ БУНАРИ - ОПШТИНА БОГДАНЦИ	СТАДИУМ: F	
НАСЛОВ НА ГРАФ.ПРИЛОГ	СИНТЕЗЕН ПЛАН	РАЗМЕР: 1 : 2500	ТЕХНИЧКИ БР. F3709
РАКОВОДИТЕЛ НА ОДДЕЛЕНИЕ ЗА УРБАНИЗАМ Мирко Андоски дипл.инж.арх. овластување бр.0.0005	РАКОВОДИТЕЛ НА ПЛАНОТ: Петар Манев дипл.инж.арх. овластување бр.0.0013 Андријана Андреева дипл.инж.арх. тех.соработник: Маја Лукаревска дипл.инж.арх.	ДАТА: СЕПТЕМВРИ 2009	ПРИЛОГ БР. 02

ЛЕГЕНДА:

- Граница на плански опфат на коридор за интерконективен гасовод P = 173,87ха (1738744.2м²)
- Оска на планиран гасовод
- Заштитен појас на планиран гасовод

НАЗИВ НА ПРОЕКТОТ :

ТП за поврзување на Западен Балкан (КОНЕКТА)

НАЗИВ НА ПЛАНОТ :

ПРЕДЛОГ УРБАНИСТИЧКИ ПЛАН ЗА ПОДРАЧЈА И ГРАДБИ ОД ДРЖАВНО ЗНАЧЕЊЕ ЗА ИНТЕРКОНЕКТИВЕН ГАСОВОД РЕПУБЛИКА СЕВЕРНА МАКЕДОНИЈА - ГРЦИЈА

ОПШТИНА НЕГОТИНО; ОПШТИНА ДЕМИР КАПИЈА; ОПШТИНА ГЕВГЕЛИЈА; ОПШТИНА БОГДАНЦИ

ИНВЕСТИТОР :

НАЦИОНАЛНИ ЕНЕРГЕТСКИ РЕСУРСИ (НЕР) АД Скопје

ПЛАНЕР :

БР. НА ЛИЦЕНЦА ЗА ИЗРАБОТУВАЊЕ УРБАНИСТИЧКИ ПЛАНОВИ - 0086
БР. НА ЛИЦЕНЦА "А" ЗА ПРОЕКТИРАЊЕ ГРАДБИ ОД ПРВА КАТЕГОРИЈА - П.0193

ЧАКАР & ПАРТНЕРС
КОНСАЛТИНГ - ИНЖЕНЕРИНГ - МЕНАЏМЕНТ

ЧАКАР-ПАРТНЕРС ДООЕЛ Скопје

РЕВИДЕНТ :

БРОЈ НА РЕВИЗИЈА: 1

ОДГОВОРЕН ПЛАНЕР :
Славица Чавдаровска Наумова, *дипл.инж.арх. овластување број - 0.0469*

0 СЛАВИЦА ЧАВДАРОВСКА дипл.инж.арх. Овластен планер 0469

СОРАБОТНИЦИ :
Зоран Николов, *дипл. граѓ. инж. бр.2.0282*
Горан Чаловски, *дипл.инж.арх. бр.0.0655*
Татјана Ветеровска, *дипл.инж.арх. бр.0.0657*

ЛОКАЦИЈА НА УРБАНИСТИЧКО ПЛАНСКАТА ДОКУМЕНТАЦИЈА :

ВИД НА ПЛАНОТ :

УРБАНИСТИЧКИ ПЛАН ЗА ПОДРАЧЈА И ГРАДБИ ОД ДРЖАВНО ЗНАЧЕЊЕ

НАСЛОВ НА ДОКУМЕНТ :

ЗБИРЕН ГРАФИЧКИ ПРИЛОГ СО НАНЕСЕНИ ПЛАНСКИ И ПРОЕКТНИ РЕШЕНИЈА ОД ДОНЕСЕНИ УРБАНИСТИЧКИ ПЛАНОВИ, УРБАНИСТИЧКО ПЛАНСКИ ДОКУМЕНТАЦИИ И ОДОБРЕНИ УРБАНИСТИЧКИ ПРОЕКТИ, АРХИТЕКТОНСКО УРБАНИСТИЧКИ ПРОЕКТИ, ПРОЕКТИ ЗА ИНФРАСТРУКТУРА И СЛИЧНО, РЕЛЕВАНТНИ ЗА ПЛАНСКОТО РЕШЕНИЕ

ТЕХН.БРОЈ	ДАТУМ	РАЗМЕР
103/2020	07/2022	1:2500

ФАЗА	ФОРМАТ		ВКУПНО ЛИСТОВИ	1
У	836 x 1280		БРОЈ НА ЛИСТ	1

ТАБЕЛА 2 - НУМЕРИЧКИ ПОКАЗАТЕЛИ ЗА ГРАДЕЖНИ ПАРЦЕЛИ

БЛОК	ВКУПНА ДРЕНАЖНА ПОВРШИНА	ВКУПНА ПОВРШИНА НА ПАРЦЕЛАТА	НОМЕР НА ПАРЦЕЛА	НАМЕНА НА ПАРЦЕЛА ВО ПЛАНОТ	ПОЗИЦИЈА НА ПАРЦЕЛА ВО БЛОКОТ	ПРЕСЕЧНА ДОЗВОЛЕНА ИЗГРАДЕНОСТ	ПРЕСЕЧНА ДОЗВОЛЕНА ИСКОРИСТЕНОСТ	ПРЕСЕЧЕН БРОЈ НА НИВОИ
1	0,1 ПО ЗАКОН НАДЗЕМЕН	ПО ИЗМЕРКА ДО ДЕФИНИТИВЕН ГЕОДЕТСКИ ЕЛАБОРАТ	П1-ТС1	СТАНБЕНА ЗГРАДА ЗА ТРГОВИЈА ВО ПРИЗЕМЈЕ				
	0,2 ПО ЗАКОН НАДЗЕМЕН	ПО ИЗМЕРКА ДО ДЕФИНИТИВЕН ГЕОДЕТСКИ ЕЛАБОРАТ	П1-ТС2	СТАНБЕНА ЗГРАДА ЗА ТРГОВИЈА ВО ПРИЗЕМЈЕ				
	1,5 ПО ЗАКОН НАДЗЕМЕН	ПО ИЗМЕРКА ДО ДЕФИНИТИВЕН ГЕОДЕТСКИ ЕЛАБОРАТ	П1-ТС3	СТАНБЕНА ЗГРАДА ЗА ТРГОВИЈА ВО ПРИЗЕМЈЕ				
	1,4 ПО ЗАКОН НАДЗЕМЕН	ПО ИЗМЕРКА ДО ДЕФИНИТИВЕН ГЕОДЕТСКИ ЕЛАБОРАТ	П1-ТС4	СТАНБЕНА ЗГРАДА ЗА ТРГОВИЈА ВО ПРИЗЕМЈЕ				
	1,5 ПО ЗАКОН НАДЗЕМЕН	ПО ИЗМЕРКА ДО ДЕФИНИТИВЕН ГЕОДЕТСКИ ЕЛАБОРАТ	П1-ТС5	СТАНБЕНА ЗГРАДА ЗА ТРГОВИЈА ВО ПРИЗЕМЈЕ				
	1,6 ПО ЗАКОН НАДЗЕМЕН	0,00	П1	ТРАФОСТАНИЦА				
2	0,0 ПО ЗАКОН НАДЗЕМЕН	0	П2	ЗАСТАНИЦА	11,720	1,320	5,810	0,55
	0,2 ПО ЗАКОН НАДЗЕМЕН	ПО ИЗМЕРКА ДО ДЕФИНИТИВЕН ГЕОДЕТСКИ ЕЛАБОРАТ	П2-ТС1	СТАНБЕНА ЗГРАДА ЗА ТРГОВИЈА ВО ПРИЗЕМЈЕ	1,370	240	490	0,15
	0,3 ПО ЗАКОН НАДЗЕМЕН	ПО ИЗМЕРКА ДО ДЕФИНИТИВЕН ГЕОДЕТСКИ ЕЛАБОРАТ	П2-ТС2	СТАНБЕНА ЗГРАДА ЗА ТРГОВИЈА ВО ПРИЗЕМЈЕ	8,230	2,320	4,660	0,80
	0,8 ПО ЗАКОН НАДЗЕМЕН	ПО ИЗМЕРКА ДО ДЕФИНИТИВЕН ГЕОДЕТСКИ ЕЛАБОРАТ	П2-ТС3	СТАНБЕНА ЗГРАДА ЗА ТРГОВИЈА ВО ПРИЗЕМЈЕ	1,290	460	920	0,22
	0,5 ПО ЗАКОН НАДЗЕМЕН	ПО ИЗМЕРКА ДО ДЕФИНИТИВЕН ГЕОДЕТСКИ ЕЛАБОРАТ	П2-ТС4	СТАНБЕНА ЗГРАДА ЗА ТРГОВИЈА ВО ПРИЗЕМЈЕ	1,792	877	1,460	0,84
	0,6 ПО ЗАКОН НАДЗЕМЕН	ПО ИЗМЕРКА ДО ДЕФИНИТИВЕН ГЕОДЕТСКИ ЕЛАБОРАТ	П2-ТС5	СТАНБЕНА ЗГРАДА ЗА ТРГОВИЈА ВО ПРИЗЕМЈЕ	3,236	1,292	2,585	0,94
	0,3 ПО ЗАКОН НАДЗЕМЕН	ПО ИЗМЕРКА ДО ДЕФИНИТИВЕН ГЕОДЕТСКИ ЕЛАБОРАТ	П2-ТС6	СТАНБЕНА ЗГРАДА ЗА ТРГОВИЈА ВО ПРИЗЕМЈЕ	2,476	1,231	1,888	0,53
	1,8 ПО ЗАКОН НАДЗЕМЕН	ПО ИЗМЕРКА ДО ДЕФИНИТИВЕН ГЕОДЕТСКИ ЕЛАБОРАТ	П2-ТС7	СТАНБЕНА ЗГРАДА ЗА ТРГОВИЈА ВО ПРИЗЕМЈЕ	7,511	4,300	6,750	0,90
	0,6 ПО ЗАКОН НАДЗЕМЕН	ПО ИЗМЕРКА ДО ДЕФИНИТИВЕН ГЕОДЕТСКИ ЕЛАБОРАТ	П2-ТС8	СТАНБЕНА ЗГРАДА ЗА ТРГОВИЈА ВО ПРИЗЕМЈЕ	1,230	1,170	1,230	0,80
	0,0 ПО ЗАКОН НАДЗЕМЕН	ПО ИЗМЕРКА ДО ДЕФИНИТИВЕН ГЕОДЕТСКИ ЕЛАБОРАТ	П2-ТС9	СТАНБЕНА ЗГРАДА ЗА ТРГОВИЈА ВО ПРИЗЕМЈЕ	961	578	857	0,60
	0,0 ПО ЗАКОН НАДЗЕМЕН	0,00	П3	ТРАФОСТАНИЦА	15	14	14	0,02
3	2,1 ПО ЗАКОН НАДЗЕМЕН	ПО ИЗМЕРКА ДО ДЕФИНИТИВЕН ГЕОДЕТСКИ ЕЛАБОРАТ	П3-ТС1	СТАНБЕНА ЗГРАДА ЗА ТРГОВИЈА ВО ПРИЗЕМЈЕ	2,948	1,330	3,200	0,76
	1,2 ПО ЗАКОН НАДЗЕМЕН	ПО ИЗМЕРКА ДО ДЕФИНИТИВЕН ГЕОДЕТСКИ ЕЛАБОРАТ	П3-ТС2	СТАНБЕНА ЗГРАДА ЗА ТРГОВИЈА ВО ПРИЗЕМЈЕ	2,530	1,678	2,530	0,90
	2,3 ПО ЗАКОН НАДЗЕМЕН	ПО ИЗМЕРКА ДО ДЕФИНИТИВЕН ГЕОДЕТСКИ ЕЛАБОРАТ	П3-ТС3	СТАНБЕНА ЗГРАДА ЗА ТРГОВИЈА ВО ПРИЗЕМЈЕ	1,566	1,230	1,415	0,80
	0,4 ПО ЗАКОН НАДЗЕМЕН	ПО ИЗМЕРКА ДО ДЕФИНИТИВЕН ГЕОДЕТСКИ ЕЛАБОРАТ	П3-ТС4	СТАНБЕНА ЗГРАДА ЗА ТРГОВИЈА ВО ПРИЗЕМЈЕ	3,158	765	1,416	0,36
	2,6 ПО ЗАКОН НАДЗЕМЕН	ПО ИЗМЕРКА ДО ДЕФИНИТИВЕН ГЕОДЕТСКИ ЕЛАБОРАТ	П3-ТС5	СТАНБЕНА ЗГРАДА ЗА ТРГОВИЈА ВО ПРИЗЕМЈЕ	5,227	1,161	3,136	0,51
	2,6 ПО ЗАКОН НАДЗЕМЕН	ПО ИЗМЕРКА ДО ДЕФИНИТИВЕН ГЕОДЕТСКИ ЕЛАБОРАТ	П3-ТС6	СТАНБЕНА ЗГРАДА ЗА ТРГОВИЈА ВО ПРИЗЕМЈЕ	1,470	720	1,323	0,45
	2,0 ПО ЗАКОН НАДЗЕМЕН	ПО ИЗМЕРКА ДО ДЕФИНИТИВЕН ГЕОДЕТСКИ ЕЛАБОРАТ	П3-ТС7	СТАНБЕНА ЗГРАДА ЗА ТРГОВИЈА ВО ПРИЗЕМЈЕ	1,230	1,230	1,230	0,80
	4,1 ПО ЗАКОН НАДЗЕМЕН	ПО ИЗМЕРКА ДО ДЕФИНИТИВЕН ГЕОДЕТСКИ ЕЛАБОРАТ	П3	ТРАФОСТАНИЦА	16,530	3,220	15,063	0,72
4	4,0 ПО ЗАКОН НАДЗЕМЕН	ДРЕНАЖНА ПОВРШИНА ВО ДЕФИНИТИВЕН ГЕОДЕТСКИ ЕЛАБОРАТ	П4		0,00	0,00	0,00	0,00
	4,8 ПО ЗАКОН НАДЗЕМЕН	ПО ИЗМЕРКА ДО ДЕФИНИТИВЕН ГЕОДЕТСКИ ЕЛАБОРАТ	П4-ТС1	СТАНБЕНА ЗГРАДА ЗА ТРГОВИЈА ВО ПРИЗЕМЈЕ	2,344	0,0	1,223	0,45
	4,5 ПО ЗАКОН НАДЗЕМЕН	ПО ИЗМЕРКА ДО ДЕФИНИТИВЕН ГЕОДЕТСКИ ЕЛАБОРАТ	П4-ТС2	СТАНБЕНА ЗГРАДА ЗА ТРГОВИЈА ВО ПРИЗЕМЈЕ	2,134	0,0	1,134	0,22
	4,6 ПО ЗАКОН НАДЗЕМЕН	ПО ИЗМЕРКА ДО ДЕФИНИТИВЕН ГЕОДЕТСКИ ЕЛАБОРАТ	П4-ТС3	СТАНБЕНА ЗГРАДА ЗА ТРГОВИЈА ВО ПРИЗЕМЈЕ	0,631	0,0	0,631	0,00
	4,7 ПО ЗАКОН НАДЗЕМЕН	0,00	П4	ТРАФОСТАНИЦА	0,00	0,00	0,00	0,00
5	0,1 ПО ЗАКОН НАДЗЕМЕН	ПО ИЗМЕРКА ДО ДЕФИНИТИВЕН ГЕОДЕТСКИ ЕЛАБОРАТ	П5-ТС1	СТАНБЕНА ЗГРАДА ЗА ТРГОВИЈА ВО ПРИЗЕМЈЕ	1,148	552	1,072	0,52
	0,2 ПО ЗАКОН НАДЗЕМЕН	ПО ИЗМЕРКА ДО ДЕФИНИТИВЕН ГЕОДЕТСКИ ЕЛАБОРАТ	П5-ТС2	СТАНБЕНА ЗГРАДА ЗА ТРГОВИЈА ВО ПРИЗЕМЈЕ	5,322	769	5,032	0,91
	0,3 ПО ЗАКОН НАДЗЕМЕН	ПО ИЗМЕРКА ДО ДЕФИНИТИВЕН ГЕОДЕТСКИ ЕЛАБОРАТ	П5-ТС3	СТАНБЕНА ЗГРАДА ЗА ТРГОВИЈА ВО ПРИЗЕМЈЕ	2,214	2,158	2,214	0,91
	0,4 ПО ЗАКОН НАДЗЕМЕН	ПО ИЗМЕРКА ДО ДЕФИНИТИВЕН ГЕОДЕТСКИ ЕЛАБОРАТ	П5-ТС4	СТАНБЕНА ЗГРАДА ЗА ТРГОВИЈА ВО ПРИЗЕМЈЕ	2,907	1,997	2,225	0,92
	0,0 ПО ЗАКОН НАДЗЕМЕН	ПО ИЗМЕРКА ДО ДЕФИНИТИВЕН ГЕОДЕТСКИ ЕЛАБОРАТ	П5-ТС5	СТАНБЕНА ЗГРАДА ЗА ТРГОВИЈА ВО ПРИЗЕМЈЕ	1,764	1,692	1,764	0,78
	7,6 ПО ЗАКОН НАДЗЕМЕН	0,00	П5	ТРАФОСТАНИЦА	20	20	19	0,02
6	0,1 ПО ЗАКОН НАДЗЕМЕН	ПО ИЗМЕРКА ДО ДЕФИНИТИВЕН ГЕОДЕТСКИ ЕЛАБОРАТ	П6-ТС1	СТАНБЕНА ЗГРАДА ЗА ТРГОВИЈА ВО ПРИЗЕМЈЕ	1,144	980	970	0,70
	0,2 ПО ЗАКОН НАДЗЕМЕН	ПО ИЗМЕРКА ДО ДЕФИНИТИВЕН ГЕОДЕТСКИ ЕЛАБОРАТ	П6-ТС2	СТАНБЕНА ЗГРАДА ЗА ТРГОВИЈА ВО ПРИЗЕМЈЕ	2,277	1,648	2,277	0,87
	0,3 ПО ЗАКОН НАДЗЕМЕН	ПО ИЗМЕРКА ДО ДЕФИНИТИВЕН ГЕОДЕТСКИ ЕЛАБОРАТ	П6-ТС3	СТАНБЕНА ЗГРАДА ЗА ТРГОВИЈА ВО ПРИЗЕМЈЕ	2,978	1,750	2,685	0,84
	0,4 ПО ЗАКОН НАДЗЕМЕН	ПО ИЗМЕРКА ДО ДЕФИНИТИВЕН ГЕОДЕТСКИ ЕЛАБОРАТ	П6-ТС4	СТАНБЕНА ЗГРАДА ЗА ТРГОВИЈА ВО ПРИЗЕМЈЕ	2,930	1,260	1,755	0,42
	0,0 ПО ЗАКОН НАДЗЕМЕН	0,00	П6	ТРАФОСТАНИЦА	0,00	0,00	0,00	0,00
7	27 ДЕФИНИТИВЕН ГЕОДЕТСКИ ЕЛАБОРАТ	ПО ИЗМЕРКА ДО ДЕФИНИТИВЕН ГЕОДЕТСКИ ЕЛАБОРАТ	П7	ЗАСТАНИЦА	1,141	627	1,141	0,55
	9,0 ПО ЗАКОН НАДЗЕМЕН	ПО ИЗМЕРКА ДО ДЕФИНИТИВЕН ГЕОДЕТСКИ ЕЛАБОРАТ	П7-ТС1	СТАНБЕНА ЗГРАДА ЗА ТРГОВИЈА ВО ПРИЗЕМЈЕ	6,748	3,230	5,845	0,45
	9,4 ПО ЗАКОН НАДЗЕМЕН	ПО ИЗМЕРКА ДО ДЕФИНИТИВЕН ГЕОДЕТСКИ ЕЛАБОРАТ	П7-ТС2	СТАНБЕНА ЗГРАДА ЗА ТРГОВИЈА ВО ПРИЗЕМЈЕ	1,130	1,130	1,130	0,45
	9,4 ПО ЗАКОН НАДЗЕМЕН	ПО ИЗМЕРКА ДО ДЕФИНИТИВЕН ГЕОДЕТСКИ ЕЛАБОРАТ	П7-ТС3	СТАНБЕНА ЗГРАДА ЗА ТРГОВИЈА ВО ПРИЗЕМЈЕ	890	0,0	890	0,00
	9,5 ПО ЗАКОН НАДЗЕМЕН	ПО ИЗМЕРКА ДО ДЕФИНИТИВЕН ГЕОДЕТСКИ ЕЛАБОРАТ	П7-ТС4	СТАНБЕНА ЗГРАДА ЗА ТРГОВИЈА ВО ПРИЗЕМЈЕ	1,050	407	534	0,82
	9,6 ПО ЗАКОН НАДЗЕМЕН	ПО ИЗМЕРКА ДО ДЕФИНИТИВЕН ГЕОДЕТСКИ ЕЛАБОРАТ	П7-ТС5	СТАНБЕНА ЗГРАДА ЗА ТРГОВИЈА ВО ПРИЗЕМЈЕ	1,241	630	1,160	0,82
	9,7 ПО ЗАКОН НАДЗЕМЕН	ПО ИЗМЕРКА ДО ДЕФИНИТИВЕН ГЕОДЕТСКИ ЕЛАБОРАТ	П7-ТС6	СТАНБЕНА ЗГРАДА ЗА ТРГОВИЈА ВО ПРИЗЕМЈЕ	1,080	1,080	1,080	0,82
	9,8 ПО ЗАКОН НАДЗЕМЕН	ПО ИЗМЕРКА ДО ДЕФИНИТИВЕН ГЕОДЕТСКИ ЕЛАБОРАТ	П7-ТС7	СТАНБЕНА ЗГРАДА ЗА ТРГОВИЈА ВО ПРИЗЕМЈЕ	2,698	1,080	2,698	0,82
	9,9 ПО ЗАКОН НАДЗЕМЕН	ПО ИЗМЕРКА ДО ДЕФИНИТИВЕН ГЕОДЕТСКИ ЕЛАБОРАТ	П7-ТС8	СТАНБЕНА ЗГРАДА ЗА ТРГОВИЈА ВО ПРИЗЕМЈЕ	1,320	714	1,320	0,82
	10,0 ПО ЗАКОН НАДЗЕМЕН	ПО ИЗМЕРКА ДО ДЕФИНИТИВЕН ГЕОДЕТСКИ ЕЛАБОРАТ	П7-ТС9	СТАНБЕНА ЗГРАДА ЗА ТРГОВИЈА ВО ПРИЗЕМЈЕ	1,290	1,290	1,290	0,82
	10,1 ПО ЗАКОН НАДЗЕМЕН	ПО ИЗМЕРКА ДО ДЕФИНИТИВЕН ГЕОДЕТСКИ ЕЛАБОРАТ	П7-ТС10	СТАНБЕНА ЗГРАДА ЗА ТРГОВИЈА ВО ПРИЗЕМЈЕ	1,290	1,290	1,290	0,82
	10,2 ПО ЗАКОН НАДЗЕМЕН	ПО ИЗМЕРКА ДО ДЕФИНИТИВЕН ГЕОДЕТСКИ ЕЛАБОРАТ	П7-ТС11	СТАНБЕНА ЗГРАДА ЗА ТРГОВИЈА ВО ПРИЗЕМЈЕ	1,290	1,290	1,290	0,82
	10,3 ПО ЗАКОН НАДЗЕМЕН	ПО ИЗМЕРКА ДО ДЕФИНИТИВЕН ГЕОДЕТСКИ ЕЛАБОРАТ	П7-ТС12	СТАНБЕНА ЗГРАДА ЗА ТРГОВИЈА ВО ПРИЗЕМЈЕ	1,290	1,290	1,290	0,82
	10,4 ПО ЗАКОН НАДЗЕМЕН	ПО ИЗМЕРКА ДО ДЕФИНИТИВЕН ГЕОДЕТСКИ ЕЛАБОРАТ	П7-ТС13	СТАНБЕНА ЗГРАДА ЗА ТРГОВИЈА ВО ПРИЗЕМЈЕ	1,290	1,290	1,290	0,82
	10,5 ПО ЗАКОН НАДЗЕМЕН	ПО ИЗМЕРКА ДО ДЕФИНИТИВЕН ГЕОДЕТСКИ ЕЛАБОРАТ	П7-ТС14	СТАНБЕНА ЗГРАДА ЗА ТРГОВИЈА ВО ПРИЗЕМЈЕ	1,290	1,290	1,290	0,82
	10,6 ПО ЗАКОН НАДЗЕМЕН	ПО ИЗМЕРКА ДО ДЕФИНИТИВЕН ГЕОДЕТСКИ ЕЛАБОРАТ	П7-ТС15	СТАНБЕНА ЗГРАДА ЗА ТРГОВИЈА ВО ПРИЗЕМЈЕ	1,290	1,290	1,290	0,82
	10,7 ПО ЗАКОН НАДЗЕМЕН	ПО ИЗМЕРКА ДО ДЕФИНИТИВЕН ГЕОДЕТСКИ ЕЛАБОРАТ	П7-ТС16	СТАНБЕНА ЗГРАДА ЗА ТРГОВИЈА ВО ПРИЗЕМЈЕ	1,290	1,290	1,290	0,82
	10,8 ПО ЗАКОН НАДЗЕМЕН	ПО ИЗМЕРКА ДО ДЕФИНИТИВЕН ГЕОДЕТСКИ ЕЛАБОРАТ	П7-ТС17	СТАНБЕНА ЗГРАДА ЗА ТРГОВИЈА ВО ПРИЗЕМЈЕ	1,290	1,290	1,290	0,82
	10,9 ПО ЗАКОН НАДЗЕМЕН	ПО ИЗМЕРКА ДО ДЕФИНИТИВЕН ГЕОДЕТСКИ ЕЛАБОРАТ	П7-ТС18	СТАНБЕНА ЗГРАДА ЗА ТРГОВИЈА ВО ПРИЗЕМЈЕ	1,290	1,290	1,290	0,82
	11,0 ПО ЗАКОН НАДЗЕМЕН	ПО ИЗМЕРКА ДО ДЕФИНИТИВЕН ГЕОДЕТСКИ ЕЛАБОРАТ	П7-ТС19	СТАНБЕНА ЗГРАДА ЗА ТРГОВИЈА ВО ПРИЗЕМЈЕ	1,290	1,290	1,290	0,82
	11,1 ПО ЗАКОН НАДЗЕМЕН	ПО ИЗМЕРКА ДО ДЕФИНИТИВЕН ГЕОДЕТСКИ ЕЛАБОРАТ	П7-ТС20	СТАНБЕНА ЗГРАДА ЗА ТРГОВИЈА ВО ПРИЗЕМЈЕ	1,290	1,290	1,290	0,82
	11,2 ПО ЗАКОН НАДЗЕМЕН	ПО ИЗМЕРКА ДО ДЕФИНИТИВЕН ГЕОДЕТСКИ ЕЛАБОРАТ	П7-ТС21	СТАНБЕНА ЗГРАДА ЗА ТРГОВИЈА ВО ПРИЗЕМЈЕ	1,290	1,290	1,290	0,82
	11,3 ПО ЗАКОН НАДЗЕМЕН	ПО ИЗМЕРКА ДО ДЕФИНИТИВЕН ГЕОДЕТСКИ ЕЛАБОРАТ	П7-ТС22	СТАНБЕНА ЗГРАДА ЗА ТРГОВИЈА ВО ПРИЗЕМЈЕ	1,290	1,290	1,290	0,82
	11,4 ПО ЗАКОН НАДЗЕМЕН	ПО ИЗМЕРКА ДО ДЕФИНИТИВЕН ГЕОДЕТСКИ ЕЛАБОРАТ	П7-ТС23	СТАНБЕНА ЗГРАДА ЗА ТРГОВИЈА ВО ПРИЗЕМЈЕ	1,290	1,290	1,290	0,82
	11,5 ПО ЗАКОН НАДЗЕМЕН	ПО ИЗМЕРКА ДО ДЕФИНИТИВЕН ГЕОДЕТСКИ ЕЛАБОРАТ	П7-ТС24	СТАНБЕНА ЗГРАДА ЗА ТРГОВИЈА ВО ПРИЗЕМЈЕ	1,290	1,290	1,290	0,82
	11,6 ПО ЗАКОН НАДЗЕМЕН	ПО ИЗМЕРКА ДО ДЕФИНИТИВЕН ГЕОДЕТСКИ ЕЛАБОРАТ	П7-ТС25	СТАНБЕНА ЗГРАДА ЗА ТРГОВИЈА ВО ПРИЗЕМЈЕ	1,290	1,290	1,290	0,82
	11,7 ПО ЗАКОН НАДЗЕМЕН	ПО ИЗМЕРКА ДО ДЕФИНИТИВЕН ГЕОДЕТСКИ ЕЛАБОРАТ	П7-ТС26	СТАНБЕНА ЗГРАДА ЗА ТРГОВИЈА ВО ПРИЗЕМЈЕ	1,290	1,290	1,290	0,82
	11,8 ПО ЗАКОН НАДЗЕМЕН	ПО ИЗМЕРКА ДО ДЕФИНИТИВЕН ГЕОДЕТСКИ ЕЛАБОРАТ	П7-ТС27	СТАНБЕНА ЗГРАДА ЗА ТРГОВИЈА ВО ПРИЗЕМЈЕ	1,290	1,290	1,290	0,82
	11,9 ПО ЗАКОН НАДЗЕМЕН	ПО ИЗМЕРКА ДО ДЕФИНИТИВЕН ГЕОДЕТСКИ ЕЛАБОРАТ	П7-ТС28	СТАНБЕНА ЗГРАДА ЗА ТРГОВИЈА ВО ПРИЗЕМЈЕ	1,290	1,290	1,290	0,82
	12,0 ПО ЗАКОН НАДЗЕМЕН	ПО ИЗМЕРКА ДО ДЕФИНИТИВЕН ГЕОДЕТСКИ ЕЛАБОРАТ	П7-ТС29	СТАНБЕНА ЗГРАДА ЗА ТРГОВИЈА ВО ПРИЗЕМЈЕ	1,290	1,290	1,290	0,82
	12,1 ПО ЗАКОН НАДЗЕМЕН	ПО ИЗМЕРКА ДО ДЕФИНИТИВЕН ГЕОДЕТСКИ ЕЛАБОРАТ	П7-ТС30	СТАНБЕНА ЗГРАДА ЗА ТРГОВИЈА ВО ПРИЗЕМЈЕ	1,290	1,290	1,290	0,82
	12,2 ПО ЗАКОН НАДЗЕМЕН	ПО ИЗМЕРКА ДО ДЕФИНИТИВЕН ГЕОДЕТСКИ ЕЛАБОРАТ	П7-ТС31	СТАНБЕНА ЗГРАДА ЗА ТРГОВИЈА ВО ПРИЗЕМЈЕ	1,290	1,290	1,290	0,82
	12,3 ПО ЗАКОН НАДЗЕМЕН	ПО ИЗМЕРКА ДО ДЕФИНИТИВЕН ГЕОДЕТСКИ ЕЛАБОРАТ	П7-ТС32	СТАНБЕНА ЗГРАДА ЗА ТРГОВИЈА ВО ПРИЗЕМЈЕ	1,290	1,290	1,290	0,82
	12,4 ПО ЗАКОН НАДЗЕМЕН	ПО ИЗМЕРКА ДО ДЕФИНИТИВЕН ГЕОДЕТСКИ ЕЛАБОРАТ	П7-ТС33	СТАНБЕНА ЗГРАДА ЗА ТРГОВИЈА ВО ПРИЗЕМЈЕ	1,290	1,290	1,290	0,82
	12,5 ПО ЗАКОН НАДЗЕМЕН	ПО ИЗМЕРКА ДО ДЕФИНИТИВЕН ГЕОДЕТСКИ ЕЛАБОРАТ	П7-ТС34	СТАНБЕНА ЗГРАДА ЗА ТРГОВИЈА ВО ПРИЗЕМЈЕ	1,290	1,290	1,290	0,82
	12,6 ПО ЗАКОН НАДЗЕМЕН	ПО ИЗМЕРКА ДО ДЕФИНИТИВЕН ГЕОДЕТСКИ ЕЛАБОРАТ	П7-ТС35	СТАНБЕНА ЗГРАДА ЗА ТРГОВИЈА ВО ПРИЗЕМЈЕ	1,290	1,290	1,290	0,82
	12,7 ПО ЗАКОН НАДЗЕМЕН	ПО ИЗМЕРКА ДО ДЕФИНИТИВЕН ГЕОДЕТСКИ ЕЛАБОРАТ	П7-ТС36	СТАНБЕНА ЗГРАДА ЗА ТРГОВИЈА ВО ПРИЗЕМЈЕ	1,290	1,290	1,290	0,82
	12,8 ПО ЗАКОН НАДЗЕМЕН	ПО ИЗМЕРКА ДО ДЕФИНИТИВЕН ГЕОДЕТСКИ ЕЛАБОРАТ	П7-ТС37	СТАНБЕНА ЗГРАДА ЗА ТРГОВИЈА ВО ПРИЗЕМЈЕ	1,290	1,290	1,290	0,82
	12,9 ПО ЗАКОН НАДЗЕМЕН	ПО ИЗМЕРКА ДО ДЕФИНИТИВЕН ГЕОДЕТСКИ ЕЛАБОРАТ	П7-ТС38	СТАНБЕНА ЗГРАДА ЗА ТРГОВИЈА ВО ПРИЗЕМЈЕ	1,290	1,290	1,290	0,82
	13,0 ПО ЗАКОН НАДЗЕМЕН	ПО ИЗМЕРКА ДО ДЕФИНИТИВЕН ГЕОДЕТСКИ ЕЛАБОРАТ	П7-ТС39	СТАНБЕНА ЗГРАДА ЗА ТРГОВИЈА ВО ПРИЗЕМЈЕ	1,290	1,290	1,290	0,82
	13,1 ПО ЗАКОН НАДЗЕМЕН	ПО ИЗМЕРКА ДО ДЕФИНИТИВЕН ГЕОДЕТСКИ ЕЛАБОРАТ	П7-ТС40	СТАНБЕНА ЗГРАДА ЗА ТРГОВИЈА ВО ПРИЗЕМЈЕ	1,290	1,290	1,290	0,82
	13,2 ПО ЗАКОН НАДЗЕМЕН	ПО ИЗМЕРКА ДО ДЕФИНИТИВЕН ГЕОДЕТСКИ ЕЛАБОРАТ	П7-ТС41	СТАНБЕНА ЗГРАДА ЗА ТРГОВИЈА ВО ПРИЗЕМЈЕ	1,290	1,290	1,290	0,82
	13,3 ПО ЗАКОН НАДЗЕМЕН	ПО ИЗМЕРКА ДО ДЕФИНИТИВЕН ГЕОДЕТСКИ ЕЛАБОРАТ	П7-ТС42	СТАНБЕНА ЗГРАДА ЗА ТРГОВИЈА ВО ПРИЗЕМЈЕ	1,290	1,290	1,290	0,82
	13,4 ПО ЗАКОН НАДЗЕМЕН	ПО ИЗМЕРКА ДО ДЕФИНИТИВЕН ГЕОДЕТСКИ ЕЛАБОРАТ	П7-ТС43	СТАНБЕНА ЗГРАДА ЗА ТРГОВИЈА ВО ПРИЗЕМЈЕ	1,290	1,290	1,290	0,82
	13,5 ПО ЗАКОН НАДЗЕМЕН	ПО ИЗМЕРКА ДО ДЕФИНИТИВЕН ГЕОДЕТСКИ ЕЛАБОРАТ	П7-ТС44	СТАНБЕНА ЗГРАДА ЗА ТРГОВИЈА ВО ПРИЗЕМЈЕ	1,290	1,290	1,290	0,82
	13,6 ПО ЗАКОН НАДЗЕМЕН	ПО ИЗМЕРКА ДО ДЕФИНИТИВЕН ГЕОДЕТСКИ ЕЛАБОРАТ	П7-ТС45	СТАНБЕНА ЗГРАДА ЗА ТРГОВИЈА ВО ПРИЗЕМЈЕ	1,290	1,290	1,290	0,82
	13,7 ПО ЗАКОН НАДЗЕМЕН	ПО ИЗМЕРКА ДО ДЕФИНИТИВЕН ГЕОДЕТСКИ ЕЛАБОРАТ	П7-ТС46	СТАНБЕНА ЗГРАДА ЗА ТРГОВИЈА ВО ПРИЗЕМЈЕ	1,290	1,290	1,290	0,82
	13,8 ПО ЗАКОН НАДЗЕМЕН	ПО ИЗМЕРКА ДО ДЕФИНИТИВЕН ГЕОДЕТСКИ ЕЛАБОРАТ	П7-ТС47	СТАНБЕНА ЗГРАДА ЗА ТРГОВИЈА ВО ПРИЗЕМЈЕ	1,290	1,290	1,290	0,82
	13,9 ПО ЗАКОН НАДЗЕМЕН	ПО ИЗМЕРКА ДО ДЕФИНИТИВЕН ГЕОДЕТСКИ ЕЛАБОРАТ	П7-ТС48	СТАНБЕНА ЗГРАДА ЗА ТРГОВИЈА ВО ПРИЗЕМЈЕ	1,290	1,290	1,290	0,82
	14,0 ПО ЗАКОН НАДЗЕМЕН	ПО ИЗМЕРКА ДО ДЕФИНИТИВЕН ГЕОДЕТСКИ ЕЛАБОРАТ	П7-ТС49	СТАНБЕНА ЗГРАДА ЗА ТРГОВИЈА ВО ПРИЗЕМЈЕ	1,290	1,290	1,290	0,82
	14,1 ПО ЗАКОН НАДЗЕМЕН	ПО ИЗМЕРКА ДО ДЕФИНИТИВЕН ГЕОДЕТСКИ ЕЛАБОРАТ	П7-ТС50	СТАНБЕНА ЗГРАДА ЗА ТРГОВИЈА ВО ПРИЗЕМЈЕ	1,290	1,290	1,290	0,82
	14,2 ПО ЗАКОН НАДЗЕМЕН	ПО ИЗМЕРКА ДО ДЕФИНИТИВЕН ГЕОДЕТСКИ ЕЛАБОРАТ	П7-ТС51	СТАНБЕНА ЗГРАДА ЗА ТРГОВИЈА ВО ПРИЗЕМЈЕ	1,290	1,290	1,290	0,82
	14,3 ПО ЗАКОН НАДЗЕМЕН	ПО ИЗМЕРКА ДО ДЕФИНИТИВЕН ГЕОДЕТСКИ ЕЛАБОРАТ	П7-ТС52	СТАНБЕНА ЗГРАДА ЗА ТРГОВИЈА ВО ПРИЗЕМЈЕ	1,290	1,290	1,290	0,82
	14,4 ПО ЗАКОН НАДЗЕМЕН	ПО ИЗМЕРКА ДО ДЕФИНИТИВЕН ГЕОДЕТСКИ ЕЛАБОРАТ	П7-ТС53	СТАНБЕНА ЗГРАДА ЗА ТРГОВИЈА ВО ПРИЗЕМЈЕ	1,290	1,290	1,290	0,82
	14,5 ПО ЗАКОН НАДЗЕМЕН	ПО ИЗМЕРКА ДО ДЕФИНИТИВЕН ГЕОДЕТСКИ ЕЛАБОРАТ	П7-ТС54	СТАНБЕНА ЗГРАДА ЗА ТРГОВИЈА ВО ПРИЗЕМЈЕ	1,290	1,290	1,290	0,82
	14,6 ПО ЗАКОН НАДЗЕМЕН	ПО ИЗМЕРКА ДО ДЕФИНИТИВЕН ГЕОДЕТСКИ ЕЛАБОРАТ	П7-ТС55	СТАНБЕНА ЗГРАДА ЗА ТРГОВИЈА ВО ПРИЗЕМЈЕ	1,290	1,290	1,290	0,82
	14,7 ПО ЗАКОН НАДЗЕМЕН	ПО ИЗМЕРКА ДО ДЕФИНИТИВЕН ГЕОДЕТСКИ ЕЛАБОРАТ	П7-ТС56	СТАНБЕНА ЗГРАДА ЗА ТРГОВИЈА ВО ПРИЗЕМЈЕ	1,

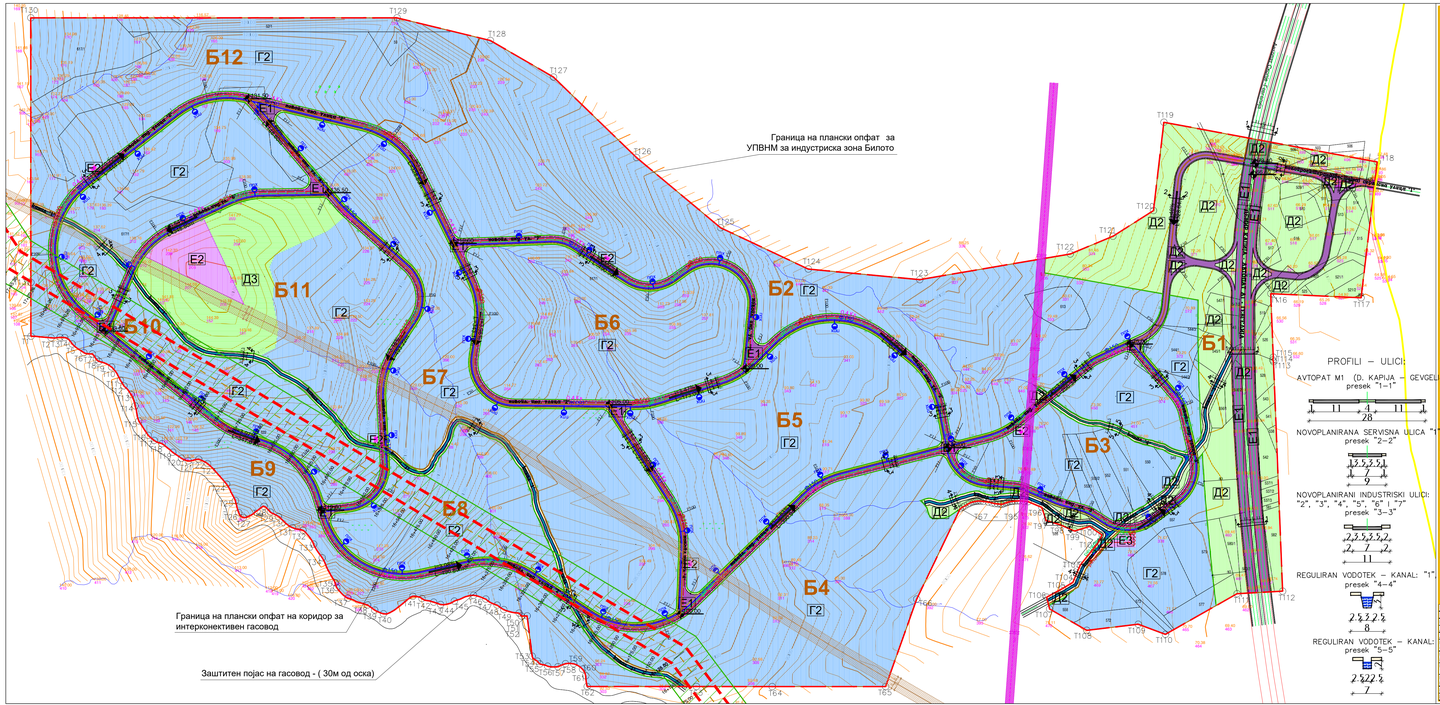

ЛЕГЕНДА:

- ГРАНИЦА НА ПЛАНСКИ ОПФАТ-П=82.75Ха
- ГРАНИЦА НА БЛОК
- Б1 НУМЕРАЦИЈА НА БЛОК
- РЕГУЛАЦИОНА ЛИНИЈА
- Г2 КЛАСА НА НАМЕНА
- РЕГУЛИРАН ВОДОТЕК-КАНАЛ
- Т95 ТОЧКИ ОПФАТ
- 259.60 НИВЕЛАЦИСКИ КОТИ

КЛАСИ НА НАМЕНА:

- Г2 ДЕСНА И НЕЗАГАДУВАЧ. ИНДУСТРИЈА
- Д2 ЗАШТИТНО ЗЕЛЕНИЛО
- Д3 СПОРТ И РЕКРЕАЦИЈА
- К1 КОМУНАЛНА СУПРАСТРУКТУРА (ТРАФОСТАНИЦА)
- К2 КОМУНАЛНА СУПРАСТРУКТУРА (РЕЗЕРВОАР ЗА ВОДА)
- К3 НЕХОМОГЕНИЗИРАНА ИНФРАСТРУКТУРА (ПРЕЧИСТИТЕЛНА СТАНИЦА)

СООБРАЌАЈНИ ПОВРШИНИ:

- КОЛОВОЗ
- ТРОТОАР, ПРИСТАПНА РАМНА

ВОДОВИ НА ИНФРАСТРУКТУРА:

ЕЛЕКТРО
- 10Кв НАДЗЕМЕН КАБЕЛ-ДАЛЕКОВОД
- ЗАШТИТНА ЗОНА НА ДАЛЕКОВОД
- 0.4Кв 0.4 Кв НАДЗЕМЕН ВОД
- ПЛАНИРАНА ТРАФОСТАНИЦА

ВОДОВОД И КАНАЛИЗАЦИЈА
- ПЛАНИРАН ВОДОВОД
- ПЛАНИРАНА ФЕКАЛНА КАНАЛИЗАЦИЈА
- ПЛАНИРАНА АТМОСФ. КАНАЛИЗАЦИЈА

ТЕЛЕФОНСКА ИНСТАЛАЦИЈА
- ПЛАНИРАН ТЕЛЕФОНСКИ ВОД

НАФТОВОД
- ПОСТОЕЧКИ НАФТОВОД
- ЗАШТИТНА ЗОНА НА НАФТОВОД

ЕЛЕКТРОНСКИ КОМУНИКАЦИИ
- ПОСТОЕЧКИ ОПТИЧКИ КАБЕЛ

БИЛАНСНИ ПОКАЗАТЕЛИ: Планирана состојба

КЛАСА НА НАМЕНА	Површина m2	Процент %
Г2-Деска и незагадувачка индустрија	615038m2	74.87%
Д1 - Заштитно зеленило	69132m2	8.40%
Д3 - Спорт и рекреација	21337m2	2.61%
К1-Комунална инфраструктура - Трафостаница	7970m2	9.69%
К2-Комунална супраструктура - Резервоар за вода	3081m2	0.40%
К3-Комунална супраструктура - Пречистителна станица	403m2	0.05%
Т-Трафостаници - канал	1416m2	1.72%
ВКУПНО	837479m2	100.00%

УРБАНИСТИЧКИ ПЛАН ВОН НАСЕЛБЕНО МЕСТО ЗА ИНДУСТРИСКА ЗОНА "БИЛОТО", КО ПРДЕЦИ-ОПШТИНА ГЕВГЕЛИЈА

ПЛАНСКА ДОКУМЕНТАЦИЈА

ПРЕДЛОГ ПЛАН

М = 1 : 2500

ГЕВГЕЛИЈА

ПЛАНИРАНА СОСТОЈБА		ПЛАНИРАНА СОСТОЈБА	
ПОВРШИНИ НА БЛОКОВИ (m2)		ПОВРШИНИ НА БЛОКОВИ (Ha)	
837479 m2		82.75	
1	101584 m2	1	10.16
2	135420 m2	2	13.54
3	36814 m2	3	3.68
4	73199 m2	4	7.32
5	66327 m2	5	6.63
6	55380 m2	6	5.54
7	80980 m2	7	8.1
8	34585 m2	8	3.46
9	47230 m2	9	4.72
10	68337 m2	10	6.83
11	19773 m2	11	1.98
12	72243 m2	12	7.23

М=1: 2500

0 25 50 100 200m

ИЗГОТВУВАЊЕ ЗА ПРОЕКТИРАЊЕ И ИЗГРАДБА НА УРБАНИСТИЧКИ ПЛАНОВИ

gooza НИМЕР д.о. СКОПЈЕ ЛИЦЕНЦА ВРОЈ: 0018

НАРАЧАТЕЛ:
ОПШТИНА ГЕВГЕЛИЈА

УРБАНИСТИЧКИ ПЛАН ВОН НАСЕЛБЕНО МЕСТО ЗА ИНДУСТРИСКА ЗОНА - "БИЛОТО", КО ПРДЕЦИ, ОПШТИНА ГЕВГЕЛИЈА

СИНТЕЗЕН ПЛАН
(Планска документација)

ПЛАНЕР ПОТПИШАН:
БЛАГОЈА РАДЕВСКИ, д.в.о. Овластување бр. 0.0104

ПЛАНЕР ПОТПИШАН:
АНДЈАНА РАДЕВСКА, д.в.о. Овластување бр. 0.0105

ПЛАНЕР ПОТПИШАН:
ЛУЈИЦА ТОФИЛОСКА, д.в.о. Овластување бр. 0.0406

УПРАВИТЕЛ:	БЛАГОЈА РАДЕВСКИ дипл			
ТЕК.БРОЈ:	МЕСТО:	ДАТА:	РАЗМЕР:	АКТ БРОЈ:
03-128/12	СКОПЈЕ	ФЕВРУАРИ 2017	1:2500	05

ЛЕГЕНДА:

- Граница на плански опфат на коридор за интерконективен гасовод Р = 175.87ha (1759744.2м²)
- Оска на планиран гасовод
- Заштитен појас на планиран гасовод

НАЗИВ НА ПРОЕКТОТ:

ТП за поврзување на Западен Балкан (КОНЕКТА)

НАЗИВ НА ПЛАНОТ:

ПРЕДЛОГ УРБАНИСТИЧКИ ПЛАН ЗА ПОДРАЧЈА И ГРАДБИ ОД ДРЖАВНО ЗНАЧЕЊЕ ЗА ИНТЕРКОНЕКТИВЕН ГАСОВОД РЕПУБЛИКА СЕВЕРНА МАКЕДОНИЈА - ГРЦИЈА

ОПШТИНА НЕГОТИНО; ОПШТИНА ДЕМИР КАПИЈА; ОПШТИНА ГЕВГЕЛИЈА; ОПШТИНА БОГДАНЦИ

ИНВЕСТИТОР:

НАЦИОНАЛНИ ЕНЕРГЕТСКИ РЕСУРСИ (НЕР) АД Скопје

ПЛАНЕР:
БР. НА ЛИЦЕНЦА ЗА ИЗРАБОТУВАЊЕ УРБАНИСТИЧКИ ПЛАНОВИ - 0086
БР. НА ЛИЦЕНЦА "А" ЗА ПРОЕКТИРАЊЕ ГРАДБИ ОД ПОВЕЌЕ КАТЕГОРИИ - ГОТОВА

ЧАКАР & ПАРТНЕРС КОНСАЛТИНГ · ИНЖИНЕРИНГ · МЕНАЏМЕНТ

РЕВИДЕНТ:

ОДГОВОРЕН ПЛАНЕР:
Славица Чавдаровска Наумова, *дипл.инж.арх. овластување број - 0.0469*

0 СЛАВИЦА ЧАВДАРОВСКА дипл.инж.арх. Овластен планер 0469

СОРАБОТНИЦИ:
Зоран Николов, *дипл. граѓ. инж. бр.0.2082*
Горан Чаловски, *дипл.инж.арх. бр.0.0655*
Татјана Ветеровска, *дипл.инж.арх. бр.0.0657*

ЛОКАЦИЈА НА УРБАНИСТИЧКО ПЛАНСКАТА ДОКУМЕНТАЦИЈА:

ВИД НА ПЛАНОТ:

УРБАНИСТИЧКИ ПЛАН ЗА ПОДРАЧЈА И ГРАДБИ ОД ДРЖАВНО ЗНАЧЕЊЕ

ТЕХН.БРОЈ	ДАТУМ	РАЗМЕР
103/2020	07/2022	1:2500

НАСЛОВ НА ДОКУМЕНТ:

ЗБИРЕН ГРАФИЧКИ ПРИЛОГ СО НАНЕСЕНИ ПЛАНСКИ И ПРОЕКТНИ РЕШЕНИЈА ОД ДОНЕСЕНИ УРБАНИСТИЧКИ ПЛАНОВИ, УРБАНИСТИЧКО ПЛАНСКИ ДОКУМЕНТАЦИИ И ОДОБРЕНИ УРБАНИСТИЧКИ ПРОЕКТИ, АРХИТЕКТОНСКО УРБАНИСТИЧКИ ПРОЕКТИ, ПРОЕКТИ ЗА ИНФРАСТРУКТУРА И СЛИЧНО, РЕЛЕВАНТНИ ЗА ПЛАНСКОТО РЕШЕНИЕ

ФАЗА	ФОРМАТ		ВКУПНО ЛИСТОВИ	1
У	350 x 1243		ЛИСТ БР.	1

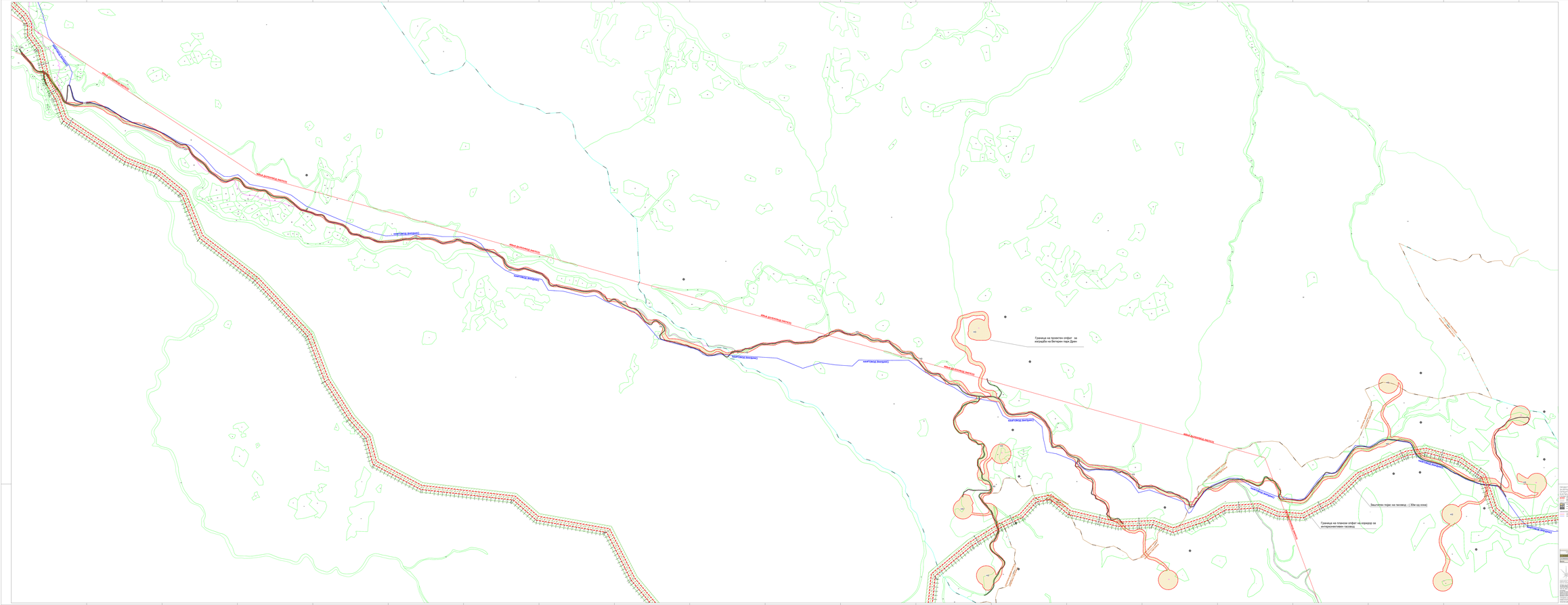
Граница на проектен опфат - за изградба на Ветерен парк Дрен
Заштитен појас на пасиште - 30м од оска
Граница на планиран опфат на коридор за интерконективен далновод
далновод 400kV
далновод 220kV
далновод 110kV
ВЕ Дрен
ВЕ Дрен 1
ВЕ Дрен 2
ВЕ Дрен 3
ВЕ Дрен 4
ВЕ Дрен 5
ВЕ Дрен 6
ВЕ Дрен 7
ВЕ Дрен 8
ВЕ Дрен 9
ВЕ Дрен 10
ВЕ Дрен 11
ВЕ Дрен 12
ВЕ Дрен 13
ВЕ Дрен

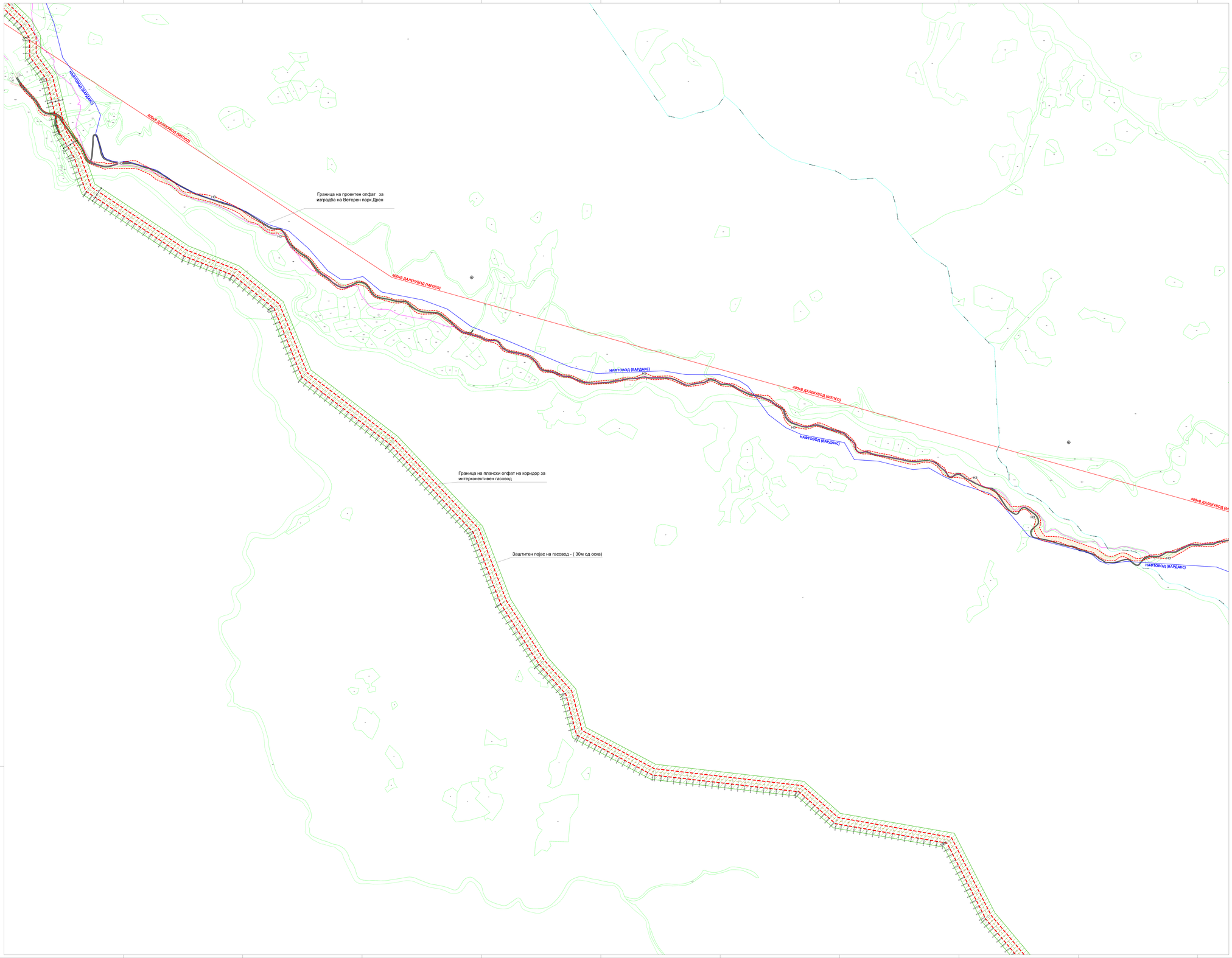

ПРОЕКТ ЗА ИНФРАСТРУКТУРА ЗА ИЗГРАДБА ВЕТРЕН ПАРК ДРЕН, ОПШТИНА ДЕМИР КАПИЈА, ОПШТИНА ГЕВГЕЛИЈА

ЛЕГЕНДА:

- Граница на планскиот опфат - 30 км
- Граница на планскиот опфат на коридорот за интерконективен гасовод (1+1) 500m (1.5km/0.5km)
- Граници на општини
- Населени места
- Населени места на Општина Гевгелија
- Патишта
- Железничка пруга
- Водотеци
- Површински води
- Шуми
- Земјоделско земјиште
- Индустриска зона/Комунална зона (постојна)
- Гас

ПОСТОЈНА ИНФРАСТРУКТУРА:
- ДАЛЕКУВОД 400 kV (МЕПСО)
- НАФТОВОД (ВАРДАКС)
- ГАСОВОД (МГСС - 2020 фаза)

ПЛАНИРАНА ИНФРАСТРУКТУРА:
- ГАСОВОД (МГСС - 2020 фаза)

ДОКУМЕНТАЦИОНА ОСНОВА				
Извадок од катастарски план			Размер на извадок	Број на листови
Катастарска општина	Број	Година		
Општина Гевгелија	01	2015	1:5000	10 листа
Општина Богданци	02	2015	1:5000	10 листа
Општина Демир Капија	03	2015	1:5000	10 листа
Општина Неготино	04	2015	1:5000	10 листа
Вкупно				40 листа

ЛЕГЕНДА:
- Граница на планскиот опфат на коридорот за интерконективен гасовод (1+1) 500m (1.5km/0.5km)
- Опфат на планирани локации
- Заштитен појас од планираните локации

НАЗИВ НА ПРОЕКТОТ:	ТП за поврзување на Западен Балкан (КОНЕКТА)
НАЗИВ НА ПЛАНОТ:	ПРЕДЛОГ УРБАНИСТИЧКИ ПЛАН ЗА ПОДРАЧЈА VI ГРАДБИ ОДДРЖАВНО ЗНАЧЕЊЕ ЗА ИНТЕРКОНЕКТИВЕН ГАСОВОД РЕПУБЛИКА СЕВЕРНА МАКЕДОНИЈА – ГРЦИЈА ОПШТИНА НЕГОТИНО, ОПШТИНА ДЕМИР КАПИЈА, ОПШТИНА ГЕВГЕЛИЈА, ОПШТИНА БОГДАНЦИ
ИНВЕСТИТОР:	НАЦИОНАЛНИ ЕНЕРГЕТСКИ РЕСУРСИ (НЕР) АД Скопје
ПЛАНЕР:	ЧАКАР & ПАРТНЕРС
ЛОКАЦИЈА:	
ОДГОВОРЕН ПЛАНЕР:	Марија Чакарова, Архитект, Раководен проектант, Овл. архитектонски Број - 0 0469
КОРЕКТУРИСАЛ:	Марија Чакарова, Архитект, Раководен проектант, Овл. архитектонски Број - 0 0469 Горан Петковиќ, Архитект, Раководен проектант, Број 0 0469 Татјана Велјановска, Архитект, Раководен проектант, Број 0 0469
ЛОКАЦИЈА НА ОПФАТОТ НА ПЛАНСКАТА ДОКУМЕНТАЦИЈА:	
ВИД НА ПЛАНОТ:	УРБАНИСТИЧКИ ПЛАН ЗА ПОДРАЧЈА И ГРАДБИ ОД ДРЖАВНО ЗНАЧЕЊЕ
НАСЛОВ НА ДОКУМЕНТ:	ЗБИРЕН ГРАФИЧКИ ПРИКАЗ СО НАНЕСЕНИ ПЛАНСКИ И ПРОСТОРНИ РЕШЕНИЈА ОД ПРЕТХОДНО ИЗРАБОТЕНИТЕ УРБАНИСТИЧКИ ПЛАНОВИ ДОКУМЕНТАЦИЈА ЗА ПРОСТОРНО И УРБАНИСТИЧКО ПЛАНИРАЊЕ И АРХИТЕКТОНСКО УРБАНИСТИЧКИ ПРОЕКТИ, ВО ЗАВИСНОСТ ОД ПОТРЕБАТА ОД ПРИЛАГОДУВАЊЕ ВО ПЛАНСКОГО РЕШЕНИЕ
ТЕХ. БР.:	ГОДИНА: 2022
ДАТУМ: 07/2022	РАЗМЕР: 1:2000
ФАЗА: У	ПРОЕКТ: 19/20
ЛИСТ БР.:	ВКУПНО ЛИСТОВИ:

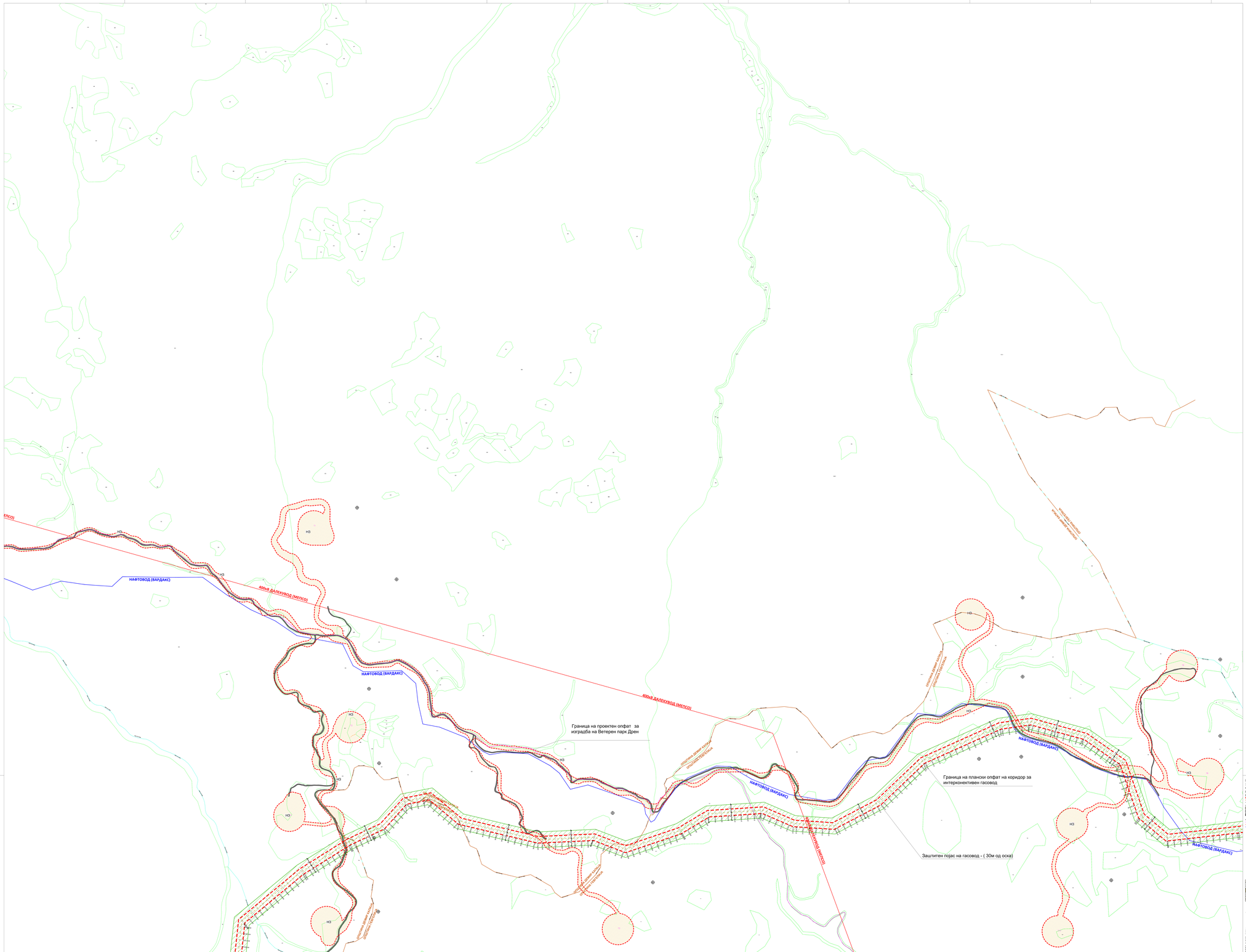

ПРОЕКТ ЗА ИНФРАСТРУКТУРА ЗА ИЗГРАДБА ВЕТЕРЕН ПАРК ДРЕН, ОПШТИНА ДЕМИР КАПИЈА, ОПШТИНА ГЕВГЕЛИЈА

ЛЕГЕНДА:
- Граница на плански опфат за изградба на интерконективен гасовод (15 00м од оска)
- Граница на проектен опфат за изградба на Ветерен парк Дрен
- Заштитен појас на гасоводот (30 м од оската)
- ПОСТОЕЧКИ
- ПЛАНИРАНИ
- ПОСТОЕЧКИ ВЕТЕРЕНИ ПАРКОВИ
- ПЛАНИРАНИ ВЕТЕРЕНИ ПАРКОВИ
- ОПШТИНСКИ ГРАНИЦИ

ДОКУМЕНТАЦИОНА ЛИСТА

Ознака	Назив	Формат	Размер
0	ТИТУЛНА СТРАНА	А3	1:1
1	ТП за поврзувања на Западен Балкан (КОНЕКТА)	А3	1:2500

ИЗРАБОТИЛ ПРОЕКТАНТ:
Лидија Пиперкова, Дипл. граѓ. инж. Бр.0 2169
Горан Пиперков, Дипл.ел.инж. Бр.0 3585
Татјана Ветаноска, Дипл.ел.инж. Бр.0 5469

ОДГОВОРЕН ПРОЕКТАНТ:
Лидија Пиперкова, Дипл. граѓ. инж. Бр.0 2169

ИЗРАБОТЕНО ВО:
ЧАКАР & ПАРТНЕРС ДООЕЛ Скопје
ул. Ѓорче Петров бр.2 1000 Скопје, Република Северна Македонија
тел: +389 2 3117 777
www.chakar.com

ИНВЕСТИТОР: НАЦИОНАЛНИ ЕНЕРГЕТСКИ РЕСУРСИ (НЕР) АД Скопје

ПРОЕКТ ЗА ИНФРАСТРУКТУРА ЗА ИЗГРАДБА ВЕТЕРЕН ПАРК ДРЕН, ОПШТИНА ДЕМИР КАПИЈА, ОПШТИНА ГЕВГЕЛИЈА

ЛЕГЕНДА:
- Граница на плански опфат за изградба на интерконективен гасовод (15 00м од оска)
- Граница на проектен опфат за изградба на Ветерен парк Дрен
- Заштитен појас на гасоводот (30 м од оската)

НАЗИВ НА ПРОЕКТОТ:
ТП за поврзувања на Западен Балкан (КОНЕКТА)

НАЗИВ НА ПЛАНОТ:
ПРЕДЛОГ УРБАНИСТИЧКИ ПЛАН ЗА ПОДРАЧЈА И ГРАДБИ ОД ДРЖАВНО ЗНАЧЕЊЕ ЗА ИНТЕРКОНЕКТИВЕН ГАСОВОД РЕПУБЛИКА СЕВЕРНА МАКЕДОНИЈА - ГРЦИЈА ОПШТИНА НЕГОТИНО, ОПШТИНА ДЕМИР КАПИЈА, ОПШТИНА ГЕВГЕЛИЈА, ОПШТИНА ВОЛКАНДИ

ИНВЕСТИТОР:
НАЦИОНАЛНИ ЕНЕРГЕТСКИ РЕСУРСИ (НЕР) АД Скопје

ИЗРАБОТИЛ:
ЧАКАР & ПАРТНЕРС ДООЕЛ Скопје

РЕВИДИРАЛ:

ОДГОВОРЕН ПРОЕКТАНТ:
Лидија Пиперкова, Дипл. граѓ. инж. Бр.0 2169

ИЗРАБОТЕНО ВО:
ЧАКАР & ПАРТНЕРС ДООЕЛ Скопје
ул. Ѓорче Петров бр.2 1000 Скопје, Република Северна Македонија
тел: +389 2 3117 777
www.chakar.com

ПОЗИЦИЈА НА ОПФАТОТ ПРЕМА ПОСТОЕЧКА ДОКУМЕНТАЦИЈА:

ВИД НА ПЛАНОТ:
УРБАНИСТИЧКИ ПЛАН ЗА ПОДРАЧЈА И ГРАДБИ ОД ДРЖАВНО ЗНАЧЕЊЕ

НАСЛОВ НА ДОКУМЕНТ:
ЗБИРЕН ГРАФИЧКИ ПРИКАЗ СО НАНЕСЕНИ ПЛАНСКИ И ПРОЕКТНИ РЕШЕНИЈА ОД УРБАНИСТИЧКИТЕ ПЛАНОВИ/ УРБАНИСТИЧКО ПЛАНСКИ ДОКУМЕНТАЦИИ И ПРОСТОРНИ ПЛАНОВИ ВО ОБЛАСТА НА АРХИТЕКТОНСКО- УРБАНИСТИЧКИ ПРОЕКТИ, ВО ОПФАТОТ НА ПРЕДЛОГ УРБАНИСТИЧКИОТ РЕШЕНИЕ

ТИП	ФАЗА	РАБОТЕН БРОЈ	ЛИСТ
У	ПЛАН	14/85	3

ДАТУМ	ФОРМАТ	РАЗМЕР
10/2020	07/2022	1:2500

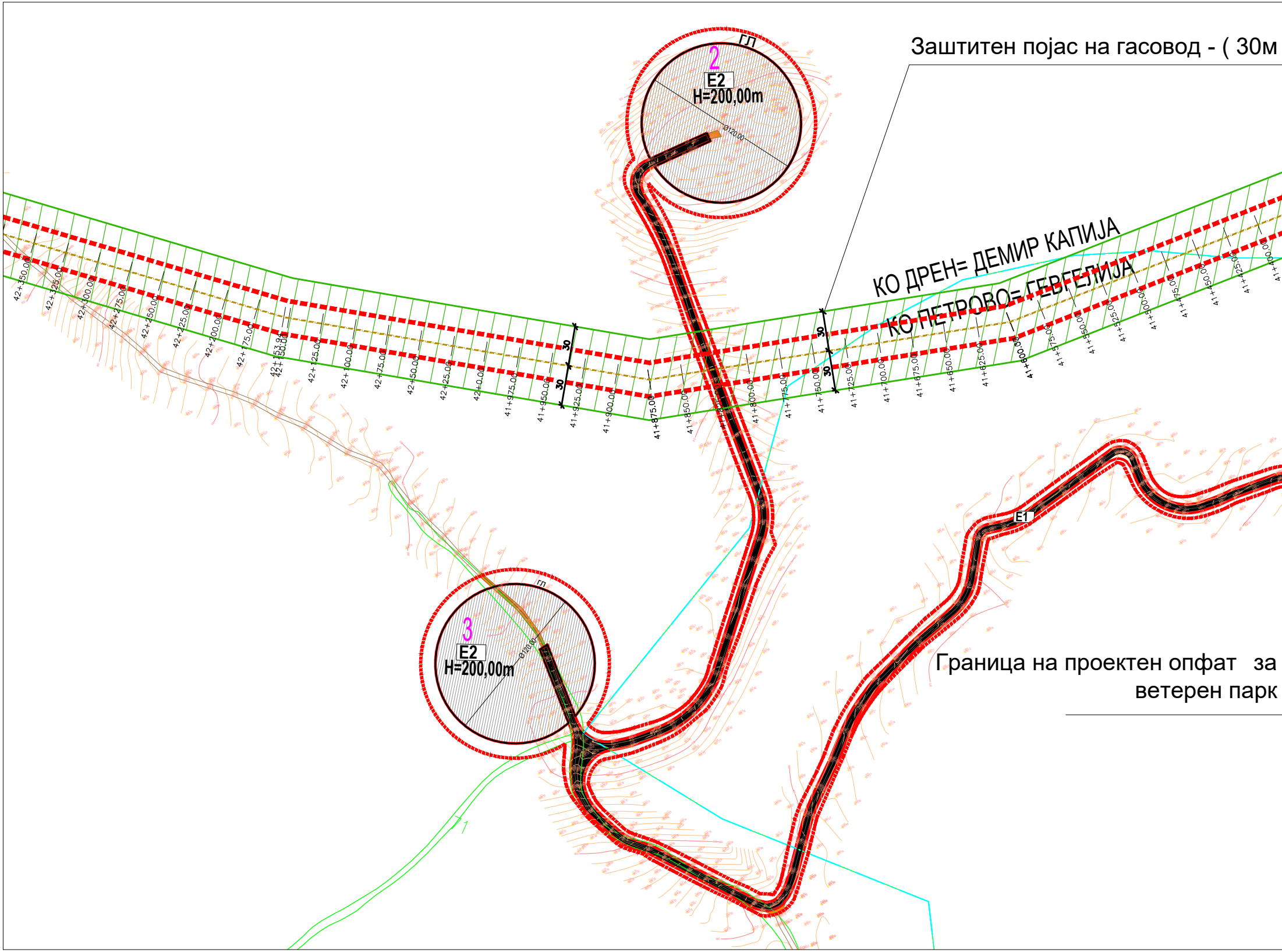
Заштитен појас на гасовод - (30м
2
E2
H=200,00m
Ø120,00
ГЛ
КО ДРЕН= ДЕМИР КАПИЈА
КО ПЕТРОВО= ГЕВГЕЛИЈА
30
30
30
30
42+350.00
42+325.00
42+300.00
42+275.00
42+250.00
42+225.00
42+200.00
42+175.00
42+153.98
42+150.00
42+125.00
42+100.00
42+75.00
42+50.00
42+25.00
42+0.00
41+975.00
41+950.00
41+925.00
41+900.00
41+875.00
41+850.00
41+800.00
41+775.00
41+750.00
41+725.00
41+700.00
41+675.00
41+650.00
41+625.00
41+600.00
41+575.00
41+550.00
41+525.00
41+500.00
41+475.00
41+450.00
41+425.00
41+400.00
E1
3
E2
H=200,00m
Ø120,00
ГЛ
Граница на проектен опфат за
ветерен парк

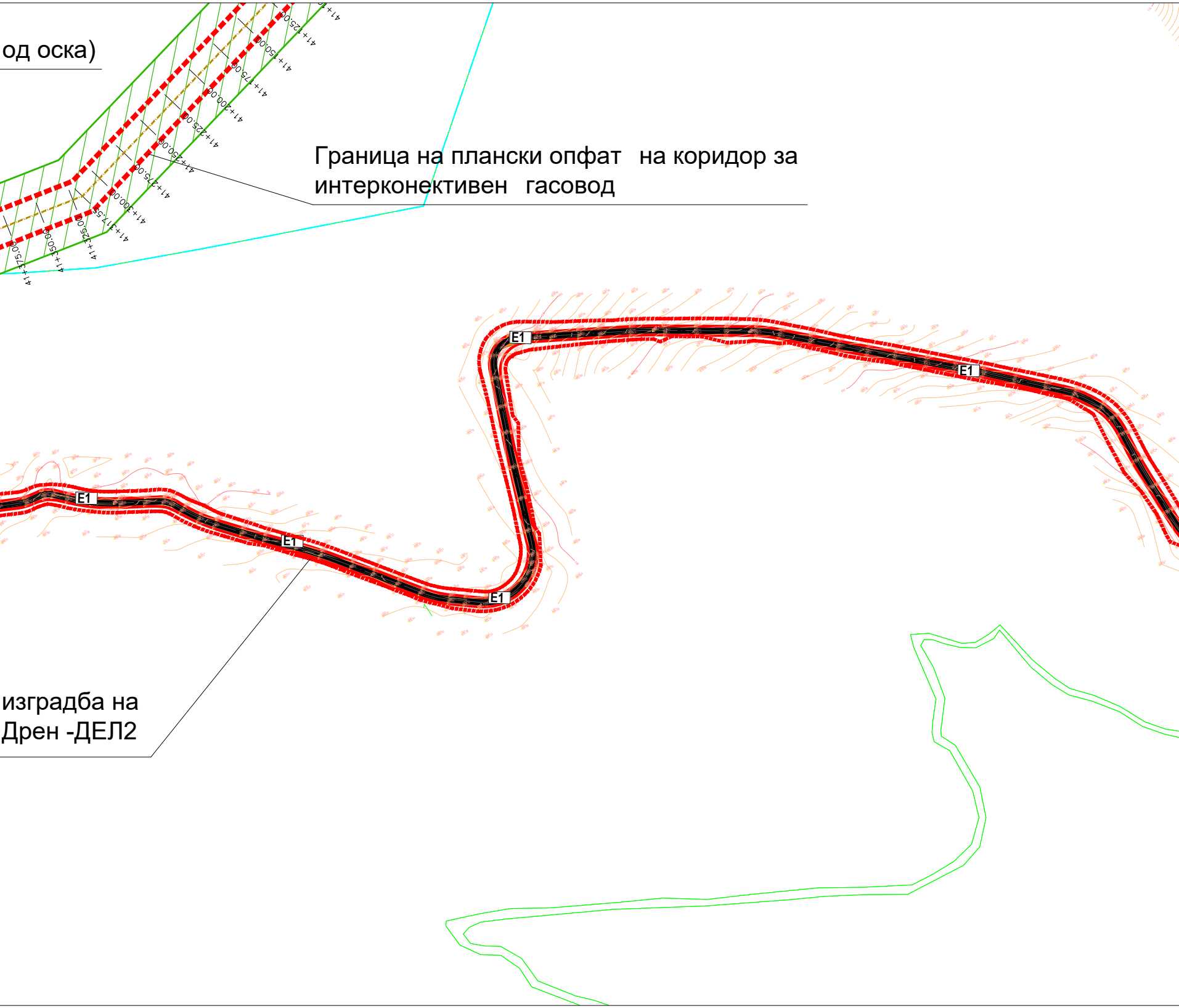
од оска)
41+125.00
41+150.00
41+175.00
41+200.00
41+225.00
41+250.00
41+275.00
41+300.00
41+317.55
41+325.00
41+350.00
41+375.00
Граница на плански опфат на коридор за интерконективен гасовод
E1
E1
E1
E1
E1
изградба на Дрен -ДЕЛ2

Проект за инфраструктура за изградба на ветерен парк Дрен - ДЕЛ 2,
Општина Демир Капија

- Граница на проектен опфат
- Парцела
- ☐ Објект
- Основна Изохипса
- Главна Изохипса
- Далновод правец
- Земјен пат
- Граница на катастарска општина
- Точка

Група на класа на намени
Е-Инфраструктура
Основна класа на намени
- ▩ **Е1**-Комунална инфраструктура (сообраќаен коридор)
- ▨ **Е2**-Комунална супраструктура (ветерници)

- Линија на наменска зона
- ГЛ Градежна линија
- Е2 ▨ Површина на градба и намена

1 - број на површина за градба
Е2 - намена
H=200.00m- висина

Постојна комунална инфраструктура
- Оптички кабел-АЕК
- 400kV далекувод
- Нафтовод

Планирана комунална инфраструктура
- Гасовод (во фаза на планирање)
- 110kV далекувод

Заштитни појаси на
планирана комунална инфраструктура
- ▨ гасовод во фаза на планирање
- ▨ планиран 110kV далекувод
- ▨ постоечки 400kV далекувод
- ▨ постоечки нафтовод

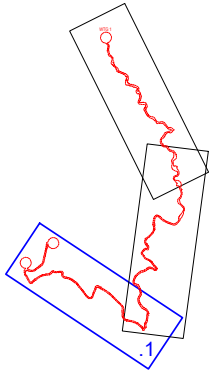

КВАДАР ДОО Скопје
лиценца за изработување на урбанистички планови бр. 0074

планер:
Биљана Петрова, диа
овл. бр. 0.0435

соработник:
Милица Касапинова, миа

управител:
Биљана Петрова, диа

Проект за инфраструктура за изградба на ветерен парк Дрен - ДЕЛ 2,
Општина Демир Капија

Синтезен план

Локација:
КО Дрен, КО Петрово, КО Демир Капија
Инвеститор: КАЛТУН ЕНЕРЖИ ДООЕЛ Скопје

РАЗМЕР	ДАТА	ТЕХ. БР.	ЛИСТ БР.
1: 2500	05.2020	0701-309	5.1

ЛЕГЕНДА:

🟥	Граница на плански опфат на коридор за интерконективен гасовод P = 173.87ха(1738744.2м^2)
─ · ─	Оска на планиран гасовод
▨	Заштитен појас на планиран гасовод

НАЗИВ НА ПРОЕКТОТ :

ТП за поврзување на Западен Балкан (КОНЕКТА)

НАЗИВ НА ПЛАНОТ :

ПРЕДЛОГ УРБАНИСТИЧКИ ПЛАН ЗА ПОДРАЧЈА И ГРАДБИ ОД ДРЖАВНО ЗНАЧЕЊЕ ЗА ИНТЕРКОНЕКТИВЕН ГАСОВОД РЕПУБЛИКА СЕВЕРНА МАКЕДОНИЈА - ГРЦИЈА

ОПШТИНА НЕГОТИНО; ОПШТИНА ДЕМИР КАПИЈА; ОПШТИНА ГЕВГЕЛИЈА; ОПШТИНА БОГДАНЦИ

ИНВЕСТИТОР :

НАЦИОНАЛНИ ЕНЕРГЕТСКИ РЕСУРСИ (НЕР) АД Скопје

ПЛАНЕР :

БР. НА ЛИЦЕНЦА ЗА ИЗРАБОТУВАЊЕ УРБАНИСТИЧКИ ПЛАНОВИ - 0086
БР. НА ЛИЦЕНЦА "А" ЗА ПРОЕКТИРАЊЕ ГРАДБИ ОД ПРВА КАТЕГОРИЈА - П.019/А

ЧАКАР & ПАРТНЕРС
КОНСАЛТИНГ - ИНЖЕНЕРИНГ - МАРКЕТИНГ

ЧАКАР-ПАРТНЕРС ДОО Скопје

РЕВИДЕНТ :

БРОЈ НА РЕВИЗИЈА
1

ОДГОВОРЕН ПЛАНЕР :

Славица Чавдаровска Наумова, *дипл.инж.арх.*
овластување број - 0.0469

0

СЛАВИЦА ЧАВДАРОВСКА
дипл.инж.арх.
Овластен планер
0469

СОРАБОТНИЦИ :

Зоран Николов, *дипл. град. инж. бр.2.0282*
Горан Чаловски, *дипл.инж.арх. бр.0.0655*
Татјана Ветеровска, *дипл.инж.арх. бр.0.0657*

ЛОКАЦИЈА НА УРБАНИСТИЧКО ПЛАНСКАТА ДОКУМЕНТАЦИЈА :

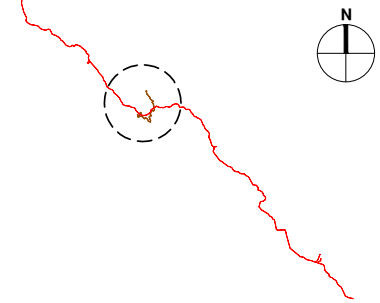

ВИД НА ПЛАНОТ :

УРБАНИСТИЧКИ ПЛАН ЗА ПОДРАЧЈА И ГРАДБИ ОД ДРЖАВНО ЗНАЧЕЊЕ

ТЕХН.БРОЈ	ДАТУМ	РАЗМЕР
103/2020	07/2022	1:2500

НАСЛОВ НА ДОКУМЕНТ :

ЗБИРЕН ГРАФИЧКИ ПРИЛОГ СО НАНЕСЕНИ ПЛАНСКИ И ПРОЕКТНИ РЕШЕНИЈА ОД ДОНЕСЕНИ УРБАНИСТИЧКИ ПЛАНОВИ, УРБАНИСТИЧКО ПЛАНСКИ ДОКУМЕНТАЦИИ И ОДОБРЕНИ УРБАНИСТИЧКИ ПРОЕКТИ, АРХИТЕКТОНСКО УРБАНИСТИЧКИ ПРОЕКТИ, ПРОЕКТИ ЗА ИНФРАСТРУКТУРА И СЛИЧНО, РЕЛЕВАНТНИ ЗА ПЛАНСКОТО РЕШЕНИЕ

ФАЗА	ФОРМАТ	ВКУПНО ЛИСТОВИ	БРОЈ НА ЛИСТ
У	1514x 297	2	1

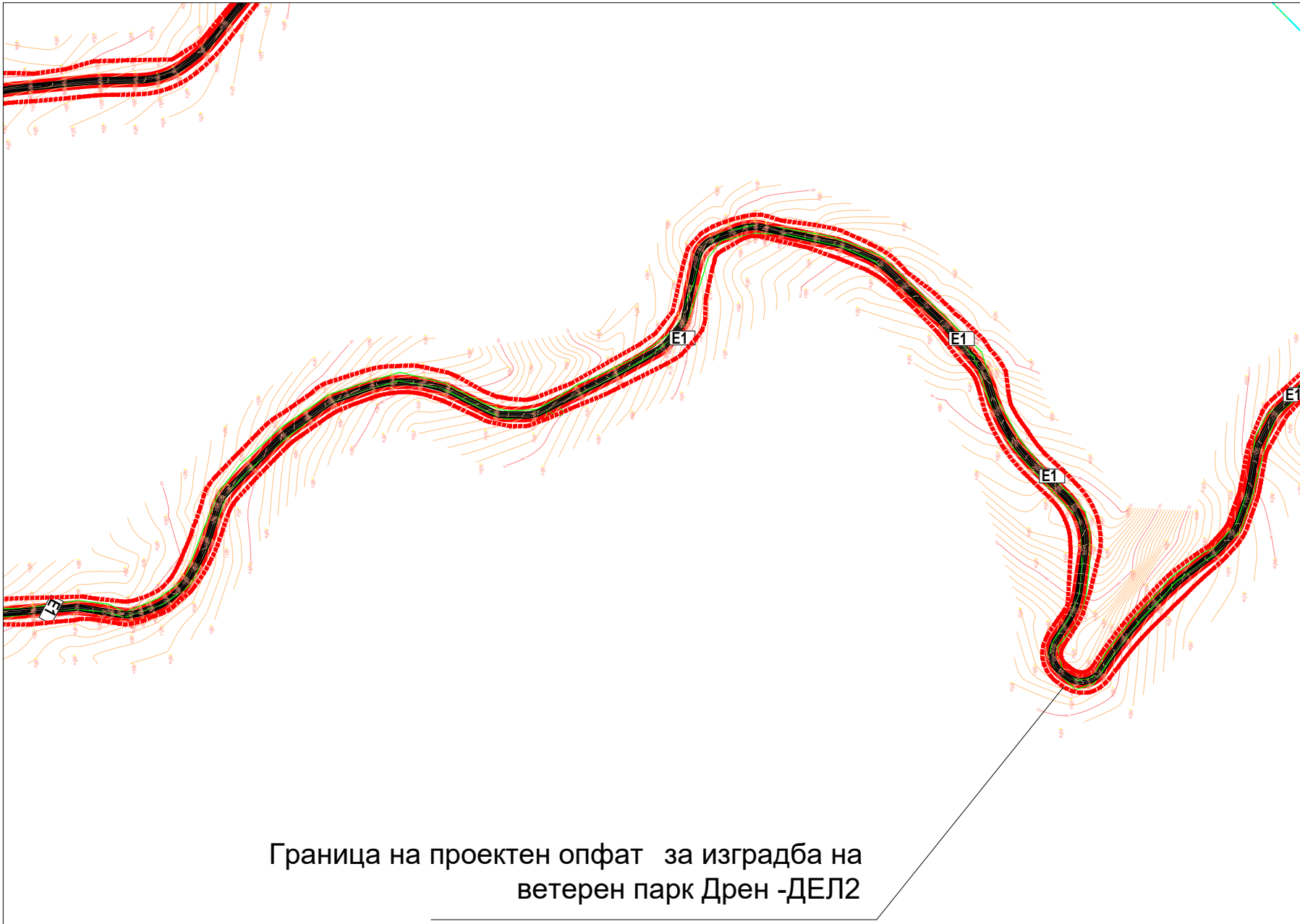
E1
E1
E1
E1
E1
E1
Граница на проектен опфат за изградба на ветерен парк Дрен -ДЕЛ2

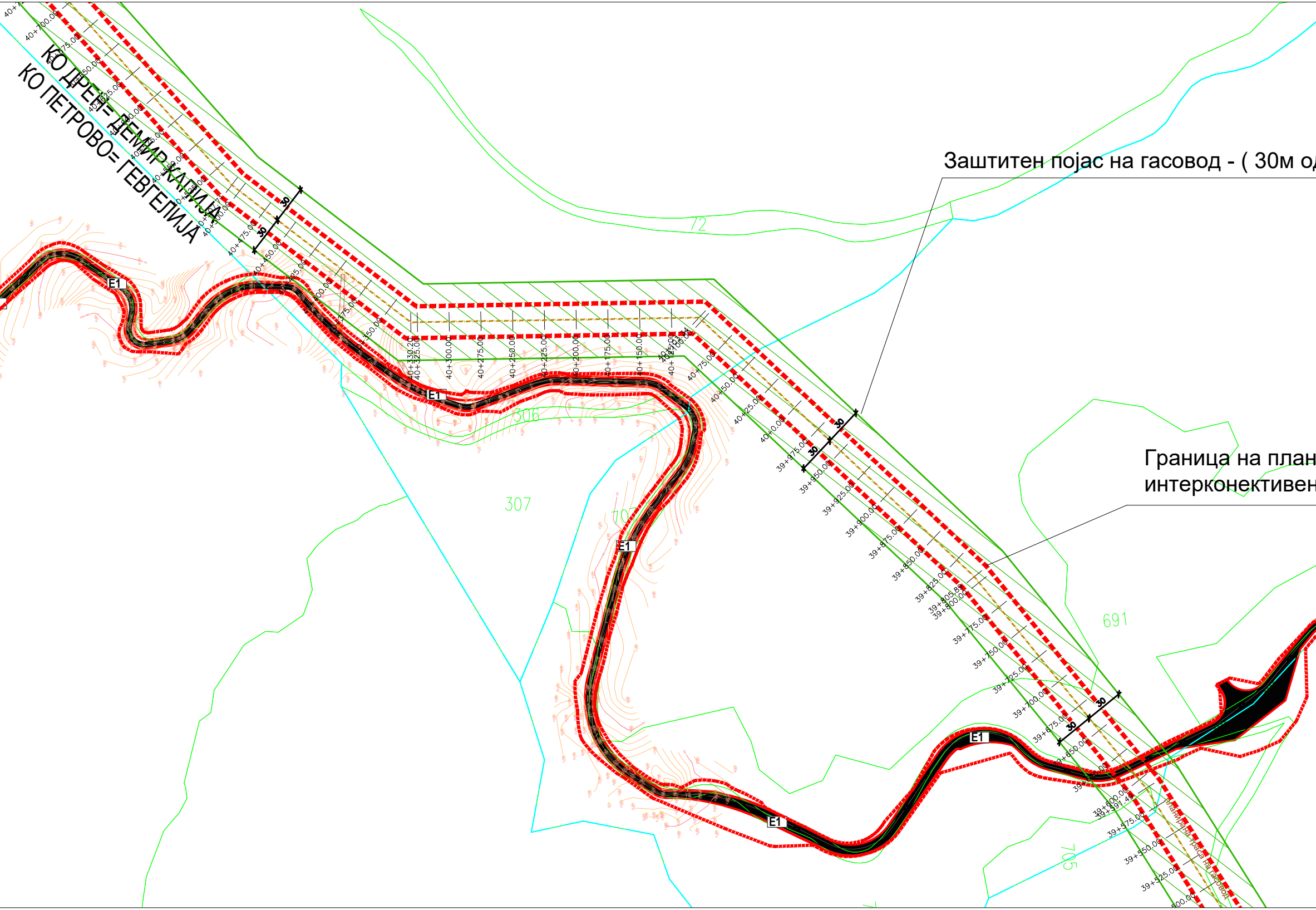
Заштитен појас на гасовод - (30м од
Граница на план
интерконективен
КО ДРЕН- ДЕМИР КАПИЈА
КО ПЕТРОВО- ГЕВГЕЛИЈА
E1
72
306
307
707
691
705
30
планирана траса на гасовод
40+700.00
40+675.00
40+475.00
40+450.00
40+400.00
40+375.00
40+350.00
40+330.20
40+325.00
40+300.00
40+275.00
40+250.00
40+225.00
40+200.00
40+175.00
40+150.00
40+100.00
40+75.00
40+50.00
40+25.00
40+0.00
39+975.00
39+950.00
39+925.00
39+900.00
39+875.00
39+850.00
39+825.00
39+805.89
39+800.00
39+775.00
39+750.00
39+725.00
39+700.00
39+675.00
39+650.00
39+600.00
39+575.00
39+550.00
39+525.00

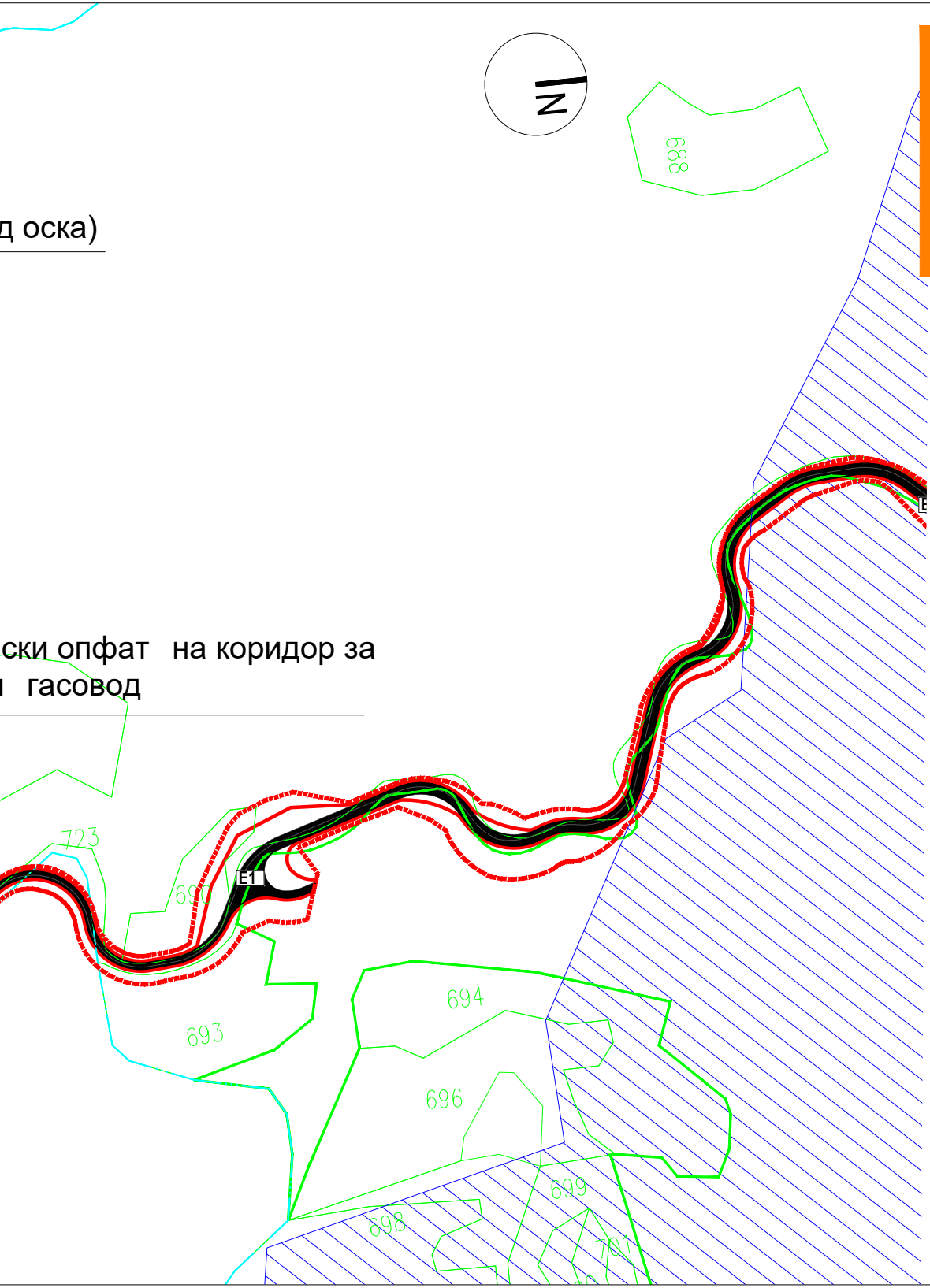
N
д оска)
ски опфат на коридор за
и гасовод
688
723
690
693
694
696
698
699
701
E1
E

Проект за инфраструктура за изградба на ветерен парк Дрен - ДЕЛ 2,
Општина Демир Капија

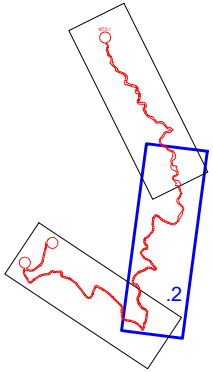

Граница на проектен опфат
Парцела
Објект
Основна Изохипса
Главна Изохипса
Далновод правец
Земјен пат
Граница на катастарска општина
Точка

Група на класа на намени
Е-Инфраструктура
Основна класа на намени
Е1-Комунална инфраструктура (сообраќаен коридор)
Е2-Комунална супраструктура (ветерници)

Линија на наменска зона
ГЛ Градежна линија
Е2 Површина на градба и намена

1 - број на површина за градба
Е2 - намена
H=200.00m - висина

Постојна комунална инфраструктура
Оптички кабел-АЕК
400kV далекувод
Нафтовод

Планирана комунална инфраструктура
Гасовод (во фаза на планирање)
110kV далекувод

Заштитни појаси на планирана комунална инфраструктура
гасовод во фаза на планирање
планиран 110kV далекувод
постоечки 400kV далекувод
постоечки нафтовод

КВАДАР ДОО Скопје
лиценца за изработување на урбанистички планови бр. 0074

планер:
Биљана Петрова, диа
овл. бр. 0.0435

соработник:
Милица Касапинова, миа

управител:
Биљана Петрова, диа

Проект за инфраструктура за изградба на ветерен парк Дрен - ДЕЛ 2,
Општина Демир Капија

Синтезен план

Локација:
КО Дрен, КО Петрово, КО Демир Капија
Инвеститор: КАЛТУН ЕНЕРЖИ ДООЕЛ Скопје

РАЗМЕР	ДАТА	ТЕХ. БР.	ЛИСТ БР.
1: 2500	05.2020	0701-309	5.2

ЛЕГЕНДА:

🟥	Граница на плански опфат на коридор за интерконективен гасовод P = 173.87ха(1738744.2м²)
— · —	Оска на планиран гасовод
▨	Заштитен појас на планиран гасовод

НАЗИВ НА ПРОЕКТОТ :

ТП за поврзување на Западен Балкан (КОНЕКТА)

НАЗИВ НА ПЛАНОТ :

ПРЕДЛОГ УРБАНИСТИЧКИ ПЛАН ЗА
ПОДРАЧЈА И ГРАДБИ ОД ДРЖАВНО ЗНАЧЕЊЕ ЗА
ИНТЕРКОНЕКТИВЕН ГАСОВОД РЕПУБЛИКА СЕВЕРНА МАКЕДОНИЈА - ГРЦИЈА
ОПШТИНА НЕГОТИНО; ОПШТИНА ДЕМИР КАПИЈА; ОПШТИНА ГЕВГЕЛИЈА; ОПШТИНА БОГДАНЦИ

ИНВЕСТИТОР :

НАЦИОНАЛНИ ЕНЕРГЕТСКИ РЕСУРСИ (НЕР) АД Скопје

ПЛАНЕР :

БР. НА ЛИЦЕНЦА ЗА ИЗРАБОТУВАЊЕ УРБАНИСТИЧКИ ПЛАНОВИ - 0086
БР. НА ЛИЦЕНЦА "А" ЗА ПРОЕКТИРАЊЕ ГРАДБИ ОД ПРВА КАТЕГОРИЈА - П.019/А

ЧАКАР & ПАРТНЕРС
КОНСАЛТИНГ - ИНЖЕНЕРИНГ - МАРКЕТИНГ

ЧАКАР-ПАРТНЕРС ДОО

РЕВИДЕНТ :

БРОЈ НА РЕВИЗИЈА
1

ОДГОВОРЕН ПЛАНЕР :

Славица Чавдаровска Наумова, *дипл.инж.арх.*
овластување број - 0.0469

0

СЛАВИЦА ЧАВДАРОВСКА
дипл.инж.арх.
Овластен планер 0469

СОРАБОТНИЦИ :

Зоран Николов, *дипл. град. инж. бр.2.0282*
Горан Чаловски, *дипл.инж.арх. бр.0.0655*
Татјана Ветеровска, *дипл.инж.арх. бр.0.0657*

ЛОКАЦИЈА НА УРБАНИСТИЧКО ПЛАНСКАТА ДОКУМЕНТАЦИЈА :

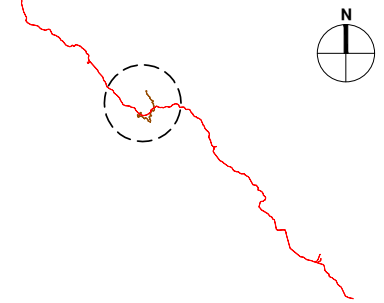

ВИД НА ПЛАНОТ :

УРБАНИСТИЧКИ ПЛАН ЗА ПОДРАЧЈА И ГРАДБИ ОД ДРЖАВНО ЗНАЧЕЊЕ

ТЕХН.БРОЈ	ДАТУМ	РАЗМЕР
103/2020	07/2022	1:2500

НАСЛОВ НА ДОКУМЕНТ :

ЗБИРЕН ГРАФИЧКИ ПРИЛОГ СО НАНЕСЕНИ ПЛАНСКИ И ПРОЕКТНИ РЕШЕНИЈА ОД ДОНЕСЕНИ УРБАНИСТИЧКИ ПЛАНОВИ, УРБАНИСТИЧКО ПЛАНСКИ ДОКУМЕНТАЦИИ И ОДОБРЕНИ УРБАНИСТИЧКИ ПРОЕКТИ, АРХИТЕКТОНСКО УРБАНИСТИЧКИ ПРОЕКТИ, ПРОЕКТИ ЗА ИНФРАСТРУКТУРА И СЛИЧНО, РЕЛЕВАНТНИ ЗА ПЛАНСКОТО РЕШЕНИЕ

ФАЗА	ФОРМАТ		
У	1514x 297	ВКУПНО ЛИСТОВИ	2
		БРОЈ НА ЛИСТ	2

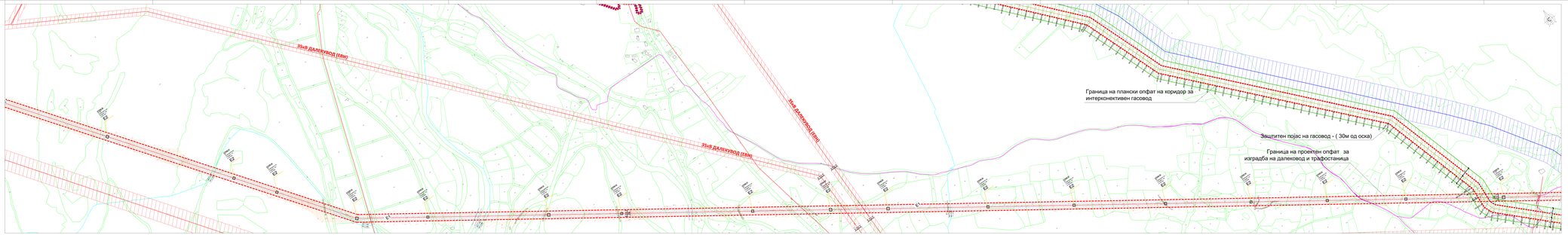

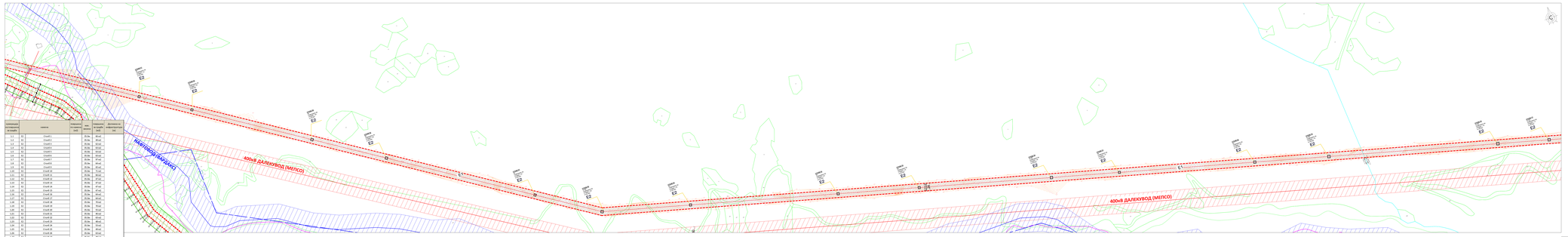

КОРИСНИЦИ на парцели		намена	површина на парцела (m2)	површина во појас (m2)	површина во опфат (m2)	Должина на инфраструктура (m)
1.1	1	Стоп 1		35.0м	1м.н2	
1.2	1	Стоп 2		35.0м	1м.н2	
1.3	1	Стоп 3		35.0м	1м.н2	
1.4	1	Стоп 4		35.0м	1м.н2	
1.5	1	Стоп 5		35.0м	1м.н2	
1.6	1	Стоп 6		35.0м	1м.н2	
1.7	1	Стоп 7		35.0м	1м.н2	
1.8	1	Стоп 8		35.0м	1м.н2	
1.9	1	Стоп 9		35.0м	1м.н2	
1.10	1	Стоп 10		35.0м	1м.н2	
1.11	1	Стоп 11		35.0м	1м.н2	
1.12	1	Стоп 12		35.0м	1м.н2	
1.13	1	Стоп 13		35.0м	1м.н2	
1.14	1	Стоп 14		35.0м	1м.н2	
1.15	1	Стоп 15		35.0м	1м.н2	
1.16	1	Стоп 16		35.0м	1м.н2	
1.17	1	Стоп 17		35.0м	1м.н2	
1.18	1	Стоп 18		35.0м	1м.н2	
1.19	1	Стоп 19		35.0м	1м.н2	
1.20	1	Стоп 20		35.0м	1м.н2	
1.21	1	Стоп 21		35.0м	1м.н2	
1.22	1	Стоп 22		35.0м	1м.н2	
1.23	1	Стоп 23		35.0м	1м.н2	
1.24	1	Стоп 24		35.0м	1м.н2	
1.25	1	Стоп 25		35.0м	1м.н2	
1.26	1	Стоп 26		35.0м	1м.н2	
1.27	1	Стоп 27		35.0м	1м.н2	
1.28	1	Стоп 28		35.0м	1м.н2	
1.29	1	Стоп 29		35.0м	1м.н2	
1.30	1	Стоп 30		35.0м	1м.н2	
1.31	1	Стоп 31		35.0м	1м.н2	
1.32	1	Стоп 32		35.0м	1м.н2	
1.33	1	Стоп 33		35.0м	1м.н2	
1.34	1	Стоп 34		35.0м	1м.н2	
1.35	1	Стоп 35		35.0м	1м.н2	
1.36	1	Стоп 36		35.0м	1м.н2	
1.37	1	Стоп 37		35.0м	1м.н2	
1.38	1	Стоп 38		35.0м	1м.н2	
1.39	1	Стоп 39		35.0м	1м.н2	
1.40	1	Стоп 40		35.0м	1м.н2	
1.41	1	Стоп 41	1085 м2	35.0м	1м.н2	
1.42	1	Стоп 42		35.0м	1м.н2	
1.43	1	Стоп 43		35.0м	1м.н2	
1.44	1	Стоп 44		35.0м	1м.н2	
1.45	1	Стоп 45		35.0м	1м.н2	
1.46	1	Стоп 46		35.0м	1м.н2	
1.47	1	Стоп 47		35.0м	1м.н2	
1.48	1	Стоп 48		35.0м	1м.н2	
1.49	1	Стоп 49		35.0м	1м.н2	
1.50	1	Стоп 50		35.0м	1м.н2	
1.51	1	Стоп 51		35.0м	1м.н2	
1.52	1	Стоп 52		35.0м	1м.н2	
1.53	1	Стоп 53		35.0м	1м.н2	
1.54	1	Стоп 54		35.0м	1м.н2	
1.55	1	Стоп 55		35.0м	1м.н2	
1.56	1	Стоп 56		35.0м	1м.н2	
1.57	1	Стоп 57		35.0м	1м.н2	
1.58	1	Стоп 58		35.0м	1м.н2	
1.59	1	Стоп 59		35.0м	1м.н2	
1.60	1	Стоп 60		35.0м	1м.н2	
1.61	1	Стоп 61		35.0м	1м.н2	
1.62	1	Стоп 62		35.0м	1м.н2	
1.63	1	Стоп 63		35.0м	1м.н2	
1.64	1	Стоп 64		35.0м	1м.н2	
1.65	1	Стоп 65		35.0м	1м.н2	
1.66	1	Стоп 66		35.0м	1м.н2	
1.67	1	Стоп 67		35.0м	1м.н2	
1.68	1	Стоп 68		35.0м	1м.н2	
1.69	1	Стоп 69		35.0м	1м.н2	
1.70	1	Стоп 70		35.0м	1м.н2	
1.71	1	Стоп 71		35.0м	1м.н2	
1.72	1	Стоп 72		35.0м	1м.н2	
1.73	1	Стоп 73		35.0м	1м.н2	
1.74	1	Стоп 74		35.0м	1м.н2	
1.75	1	Стоп 75		35.0м	1м.н2	
1.76	1	Стоп 76		35.0м	1м.н2	
1.77	1	Стоп 77		35.0м	1м.н2	
1.78	1	Стоп 78		35.0м	1м.н2	
1.79	1	Стоп 79		35.0м	1м.н2	
1.80	1	Стоп 80		35.0м	1м.н2	
1.81	1	35кв Трафостаница	3552 м2	35.0м	3552 м2	
2.1	2	Инфраструктурен коридор (Стоп1 (Влезен агол на 1-ва линија) - Стоп2 (Излезен агол на 1-ва линија))		35м		2537м
2.2	2	Коридор за далеков. 35 кв (Стоп2 (Влезен агол на 2-ра линија) - Стоп 3 (Излезен агол на 2-ра линија))		35м		3533.м2
2.3	2	Инфраструктурен коридор (Стоп3 (Влезен агол на 3-та линија) - Стоп 4 (Излезен агол на 3-та линија))		35м		3552 м2
ВКУПНО:			13086 м2		3537 м2	13086 м2

УРБАНИСТИЧКИ ПРОЕКТИ ДОКУМЕНТАЦИЈА		Површина (m2)
1.1	Комунална инфраструктура (Коридор за далековод)	10229 м2
3.2	Комунална супраструктура (ТС трафо)	1085 м2
4.3	Несоодветна/бетонска инфраструктура (110кв Трафостаница)	3552 м2
Вкупно:		13866 м2

ПРОЕКТ ЗА ИНФРАСТРУКТУРА ЗА ИЗГРАДБА НА ДАЛЕКОВОД 110кв ТС ТЕТОВО "ВЕЛЈОВЈАР КАТЛАЦ ДЕРЕО" - ТС ТЕТОВО ВО ОПФАТОТ НА ПРОЕКТ ЗА ТРАСИРАЊЕ НА ТС ТЕТОВО "ВЕЛЈОВЈАР КАТЛАЦ ДЕРЕО" КО ГЛЕАНИК - ОПШТИНА ТЕТОВО, КО ГОРЕН ПАЛОШ, КО ГОРНО КАТЛАЦ, КО ГОСПОМИЛА, КО ЧАЈЛАНЕ, КО ЈАЖИНЦИ, КО ПОЛОШКИ ПЕРИВОЛ, КО ПЕТРОВО - ОПШТИНА ГОСТИВАР

ЛЕГЕНДА:
- Граница на планиски опфат на коридор за интерконективен гасовод (Северна Македонија - Грција)
- Граница на проектен опфат
- Заштитен појас на гасовод - (30м)

ПРОЕКТ ЗА ИНФРАСТРУКТУРА ЗА ИЗГРАДБА НА ДАЛЕКОВОД 110кв ТС ТЕТОВО "ВЕЛЈОВЈАР КАТЛАЦ ДЕРЕО" - ТС ТЕТОВО ВО ОПФАТОТ НА ПРОЕКТ ЗА ТРАСИРАЊЕ НА ТС ТЕТОВО "ВЕЛЈОВЈАР КАТЛАЦ ДЕРЕО" КО ГЛЕАНИК - ОПШТИНА ТЕТОВО, КО ГОРЕН ПАЛОШ, КО ГОРНО КАТЛАЦ, КО ГОСПОМИЛА, КО ЧАЈЛАНЕ, КО ЈАЖИНЦИ, КО ПОЛОШКИ ПЕРИВОЛ, КО ПЕТРОВО - ОПШТИНА ГОСТИВАР

ПОСТОЕЧКИ ИНФРАСТРУКТУРА:
- ЕЛЕКТРИЧНА ЕНЕРГИЈА
- ТЕЛЕФОНИЈА
- ВОДОВОДНА МРЕЖА ВО ГОРНО КАТЛАЦ - ГОСТИВАР
- ЗАШТИТЕН ПОЈАС НА 110кВ ДАЛЕКОВОД
- ЗАШТИТЕН ПОЈАС НА 400кВ ДАЛЕКОВОД
- ЗАШТИТЕН ПОЈАС НА НАФТОВОД
- ПОЛОШКО ПОЛЕ ВО ДРЕНАЖА
- ПОЛОШКО ПОЛЕ ВО ИЗГРАДБА

ПЛАНИРАНА ИНФРАСТРУКТУРА:
- ЕЛЕКТРИЧНА ЕНЕРГИЈА
- ТЕЛЕФОНИЈА
- ВОДОВОДНА МРЕЖА ВО ГОРНО КАТЛАЦ - ГОСТИВАР
- ЗАШТИТЕН ПОЈАС НА 110кВ ДАЛЕКОВОД
- ЗАШТИТЕН ПОЈАС НА 400кВ ДАЛЕКОВОД
- ЗАШТИТЕН ПОЈАС НА НАФТОВОД
- ПОЛОШКО ПОЛЕ ВО ДРЕНАЖА
- ПОЛОШКО ПОЛЕ ВО ИЗГРАДБА

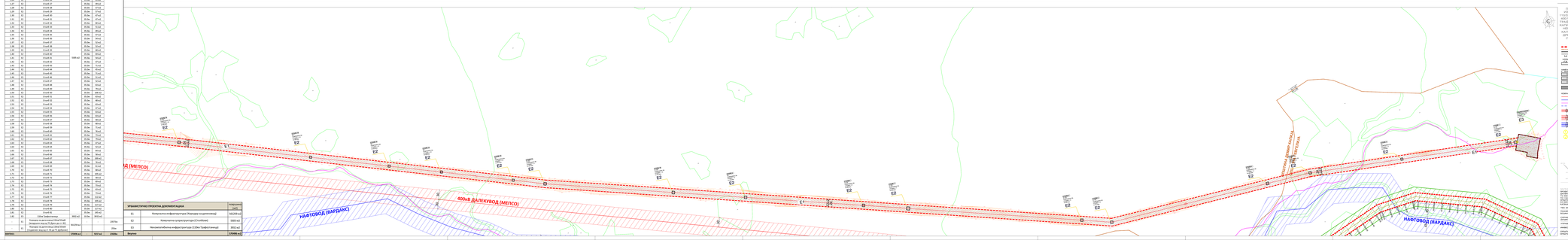

НАЗИВ НА ПРОЕКТОТ:

ТТ1 за поврзување на Западен Балкан (ICONETA)

НАЗИВ НА ТРАКАТ:

ПРЕДЛОГ УРБАНИСТИЧКИ ПЛАН ЗА ПОДРАЧЈА И ПАРЦЕЛИ ОД ЈАВНО ЗНАЧЕЊЕ ЗА ИНТЕРКОНЕКТИВЕН ГАСОВОД РЕПУБЛИКА СЕВЕРНА МАКЕДОНИЈА - ГРЦИЈА

ОПШТИНА ИЃЕВЦИ, ОПШТИНА ДЕБАР МАЛА, ОПШТИНА ГОСТИВАР, ОПШТИНА БУЈАНОВАЦ

ИНВЕСТИТОР:

НАЦИОНАЛЕН ЕНЕРГЕТСКИ РЕСУРСИ (НЕР) АД Скопје

ПОДИЗВОЗ:

ПЛАНЕР:
Планерот е со лиценца за изработка на урбанистички планови, број: УП - 01-1615/2-14 и ги исполнува условите за изработка на планови.

ЧАКАР & ПАРТНЕРС
ДООЕЛ Скопје

ОДГОВОРЕН ПЛАНЕР:
Славица Чакаровска Наумова, Дипл.маш.инж.арх. лиценцирана број: 0.0469

0 | ОДГОВОРЕН ПЛАНЕР | 0469 | 2022

СОРАБОТНИЦИ:
Ирена Пилипиќ, Дипл. маш. инж. арх. бр.0.0992
Горан Пилипиќ, Дипл.инж.арх. бр.0.0993
Горјана Мокрановска, Дипл.инж.арх. бр.0.0997

ВИД НА ТРАКАТ:

УРБАНИСТИЧКИ ПЛАН ЗА ПОДРАЧЈА И ПАРЦЕЛИ ОД ЈАВНО ЗНАЧЕЊЕ

ЧЕРТЕЖ НА ДОКУМЕНТ:

ВЕЛЕЈОВЈАР ГЛАВНИ ПРОЕКТ СО НАМЕНСКИ ПРОСТОРНИ ПЛАНОВИ ЗА ИЗГРАДБА НА ДАЛЕКОВОД И ТРАФОСТАНИЦА ГЛЕАНИК - ИЗГРАДБА НА ИНФРАСТРУКТУРА ВО ИЗГРАДБА НА ДАЛЕКОВОД 110кв ТС ТЕТОВО "ВЕЛЈОВЈАР КАТЛАЦ ДЕРЕО" - ТС ТЕТОВО ВО ОПФАТОТ НА ПРОЕКТ ЗА ТРАСИРАЊЕ НА ТС ТЕТОВО "ВЕЛЈОВЈАР КАТЛАЦ ДЕРЕО" КО ГЛЕАНИК - ОПШТИНА ТЕТОВО, КО ГОРЕН ПАЛОШ, КО ГОРНО КАТЛАЦ, КО ГОСПОМИЛА, КО ЧАЈЛАНЕ, КО ЈАЖИНЦИ, КО ПОЛОШКИ ПЕРИВОЛ, КО ПЕТРОВО - ОПШТИНА ГОСТИВАР - ПЛАНСКО РЕШЕНИЕ

ПРОЕКТ	ДАТУМ	РАЗМЕР
1030020	07/2022	1:2500

ФАЗА: У

ЈАСКА ВО1

ЛИСТОВИ НА ДОКУМЕНТ:
ПЛАНСКО РЕШЕНИЕ ЗА ИЗГРАДБА НА ДАЛЕКОВОД И ТРАФОСТАНИЦА ГЛЕАНИК - ИЗГРАДБА НА ИНФРАСТРУКТУРА ВО ИЗГРАДБА НА ДАЛЕКОВОД 110кв ТС ТЕТОВО "ВЕЛЈОВЈАР КАТЛАЦ ДЕРЕО" - ТС ТЕТОВО ВО ОПФАТОТ НА ПРОЕКТ ЗА ТРАСИРАЊЕ НА ТС ТЕТОВО "ВЕЛЈОВЈАР КАТЛАЦ ДЕРЕО" КО ГЛЕАНИК - ОПШТИНА ТЕТОВО, КО ГОРЕН ПАЛОШ, КО ГОРНО КАТЛАЦ, КО ГОСПОМИЛА, КО ЧАЈЛАНЕ, КО ЈАЖИНЦИ, КО ПОЛОШКИ ПЕРИВОЛ, КО ПЕТРОВО - ОПШТИНА ГОСТИВАР - ПЛАНСКО РЕШЕНИЕ

ЛИСТ БР.: 1
ВКУПНО ЛИСТОВИ: 1

ПОЗИЦИЈА НА ЛИСТОТ ВО ЦЕЛОСНАТА ДОКУМЕНТАЦИЈА

ПОЗИЦИЈА НА ЛОКАЦИЈАТА ВО ОПШТИНАТА

ПРОЕКТАНТ НА УРБАНИСТИЧКИОТ ПЛАН ЗА ПОДРАЧЈА И ПАРЦЕЛИ ОД ЈАВНО ЗНАЧЕЊЕ:
ЧАКАР & ПАРТНЕРС ДООЕЛ Скопје
ул. 11 Октомври бр. 1 ламела 1 влез 1 Скопје
тел: +389 2 3117 777
e-mail: info@chakar.com.mk
ОДГОВОРЕН ПЛАНЕР: Славица Чакаровска Наумова, Дипл.маш.инж.арх. лиценцирана број: 0.0469

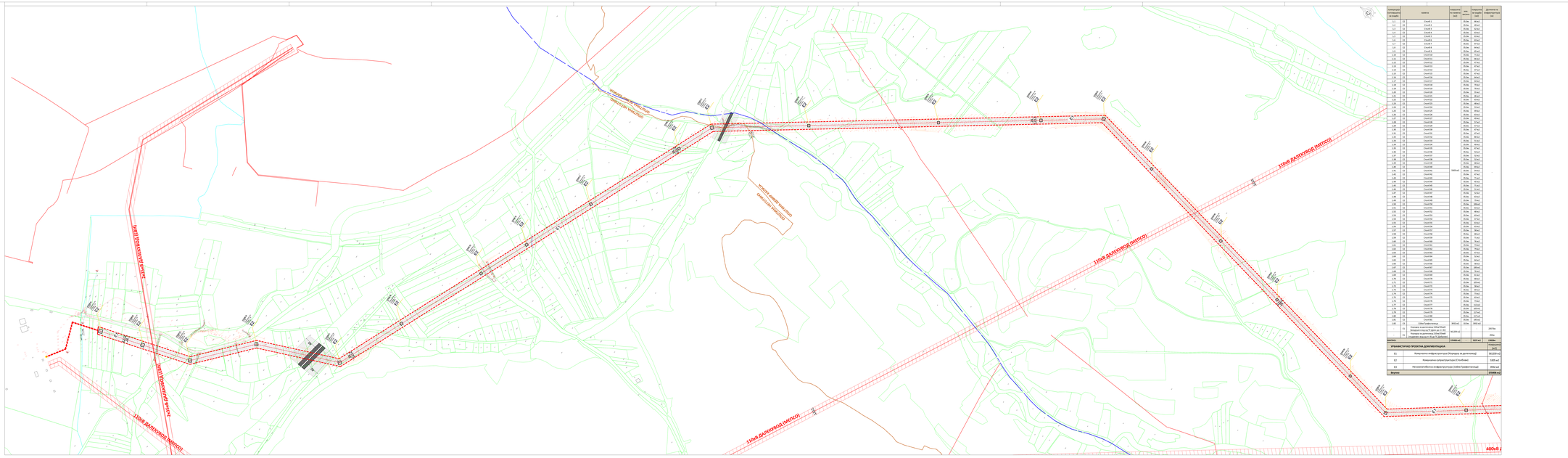

КАТАСТАРСКА ПАРЦЕЛА (КО ГРЕМЕНИ)		НАМЕНА	ПЛАНИРАНА ПОВРШИНА (m2)	ЗОНА	ПЛАНИРАНА ИЗГРАДБА (m2)	ДОЗВОЛЕНА ИНФРАСТРУКТУРА (m2)
1.1	51	Стан51		ЈЗ-Ни	96+0	
1.2	51	Стан51		ЈЗ-Ни	96+0	
1.3	51	Стан51		ЈЗ-Ни	63+0	
1.4	51	Стан51		ЈЗ-Ни	63+0	
1.5	51	Стан51		ЈЗ-Ни	63+0	
1.6	51	Стан51		ЈЗ-Ни	47+0	
1.7	51	Стан51		ЈЗ-Ни	47+0	
1.8	51	Стан51		ЈЗ-Ни	47+0	
1.9	51	Стан51		ЈЗ-Ни	63+0	
1.10	51	Стан51		ЈЗ-Ни	63+0	
1.11	51	Стан51		ЈЗ-Ни	96+0	
1.12	51	Стан51		ЈЗ-Ни	47+0	
1.13	51	Стан51		ЈЗ-Ни	47+0	
1.14	51	Стан51		ЈЗ-Ни	47+0	
1.15	51	Стан51		ЈЗ-Ни	47+0	
1.16	51	Стан51		ЈЗ-Ни	47+0	
1.17	51	Стан51		ЈЗ-Ни	63+0	
1.18	51	Стан51		ЈЗ-Ни	63+0	
1.19	51	Стан51		ЈЗ-Ни	47+0	
1.20	51	Стан51		ЈЗ-Ни	63+0	
1.21	51	Стан51		ЈЗ-Ни	47+0	
1.22	51	Стан51		ЈЗ-Ни	47+0	
1.23	51	Стан51		ЈЗ-Ни	47+0	
1.24	51	Стан51		ЈЗ-Ни	47+0	
1.25	51	Стан51		ЈЗ-Ни	47+0	
1.26	51	Стан51		ЈЗ-Ни	63+0	
1.27	51	Стан51		ЈЗ-Ни	47+0	
1.28	51	Стан51		ЈЗ-Ни	47+0	
1.29	51	Стан51		ЈЗ-Ни	47+0	
1.30	51	Стан51		ЈЗ-Ни	47+0	
1.31	51	Стан51		ЈЗ-Ни	47+0	
1.32	51	Стан51		ЈЗ-Ни	63+0	
1.33	51	Стан51		ЈЗ-Ни	47+0	
1.34	51	Стан51		ЈЗ-Ни	47+0	
1.35	51	Стан51		ЈЗ-Ни	47+0	
1.36	51	Стан51		ЈЗ-Ни	63+0	
1.37	51	Стан51		ЈЗ-Ни	47+0	
1.38	51	Стан51		ЈЗ-Ни	47+0	
1.39	51	Стан51		ЈЗ-Ни	47+0	
1.40	51	Стан51		ЈЗ-Ни	47+0	
1.41	51	Стан51		ЈЗ-Ни	47+0	
1.42	51	Стан51		ЈЗ-Ни	63+0	
1.43	51	Стан51		ЈЗ-Ни	47+0	
1.44	51	Стан51		ЈЗ-Ни	47+0	
1.45	51	Стан51		ЈЗ-Ни	47+0	
1.46	51	Стан51		ЈЗ-Ни	63+0	
1.47	51	Стан51		ЈЗ-Ни	47+0	
1.48	51	Стан51		ЈЗ-Ни	47+0	
1.49	51	Стан51		ЈЗ-Ни	47+0	
1.50	51	Стан51		ЈЗ-Ни	47+0	
1.51	51	Стан51		ЈЗ-Ни	47+0	
1.52	51	Стан51		ЈЗ-Ни	47+0	
1.53	51	Стан51		ЈЗ-Ни	47+0	
1.54	51	Стан51		ЈЗ-Ни	47+0	
1.55	51	Стан51		ЈЗ-Ни	47+0	
1.56	51	Стан51		ЈЗ-Ни	63+0	
1.57	51	Стан51		ЈЗ-Ни	96+0	
1.58	51	Стан51		ЈЗ-Ни	63+0	
1.59	51	Стан51		ЈЗ-Ни	63+0	
1.60	51	Стан51		ЈЗ-Ни	63+0	
1.61	51	Стан51		ЈЗ-Ни	47+0	
1.62	51	Стан51		ЈЗ-Ни	47+0	
1.63	51	Стан51		ЈЗ-Ни	47+0	
1.64	51	Стан51		ЈЗ-Ни	47+0	
1.65	51	Стан51		ЈЗ-Ни	47+0	
1.66	51	Стан51		ЈЗ-Ни	63+0	
1.67	51	Стан51		ЈЗ-Ни	47+0	
1.68	51	Стан51		ЈЗ-Ни	47+0	
1.69	51	Стан51		ЈЗ-Ни	47+0	
1.70	51	Стан51		ЈЗ-Ни	63+0	
1.71	51	Стан51		ЈЗ-Ни	47+0	
1.72	51	Стан51		ЈЗ-Ни	47+0	
1.73	51	Стан51		ЈЗ-Ни	47+0	
1.74	51	Стан51		ЈЗ-Ни	63+0	
1.75	51	Стан51		ЈЗ-Ни	63+0	
1.76	51	Стан51		ЈЗ-Ни	63+0	
1.77	51	Стан51		ЈЗ-Ни	63+0	
1.78	51	Стан51		ЈЗ-Ни	96+0	
1.79	51	Стан51		ЈЗ-Ни	127+0	
1.80	51	Стан51		ЈЗ-Ни	127+0	
1.81	51	Стан51		ЈЗ-Ни	127+0	
1.82	51	220kV Трафостаница	3552+0	ЈЗ-Ни	3552+0	
	51	Далекувод за далекувод Ново Село#				220/Ттр
	51	Далекувод за далекувод Ново Село#	342+0			220/Ттр
	51	Трафостаница Ново Село#				220/Ттр

ПАРЦЕЛА	ПЛАНИРАНА ПОВРШИНА (m2)	ИЗГРАДЕНА ПОВРШИНА (m2)	ГРАДБА
ИНФРАСТРУКТУРНИ ПРОЕКТИ ДЕФИНИРАНИ СО ПЛАНОТ			Планирана градба (m2)
Е1	Далекуводи и инфраструктура (Надземни и за далекувод)		342,00 m2
Е2	Комерцијална супраструктура (Е1-Трафостаница)		1920 m2
Е3	Техничка/инфраструктурна и друга (220kv Трафостаница)		3552 m2
Вкупно:			**13496 m2**

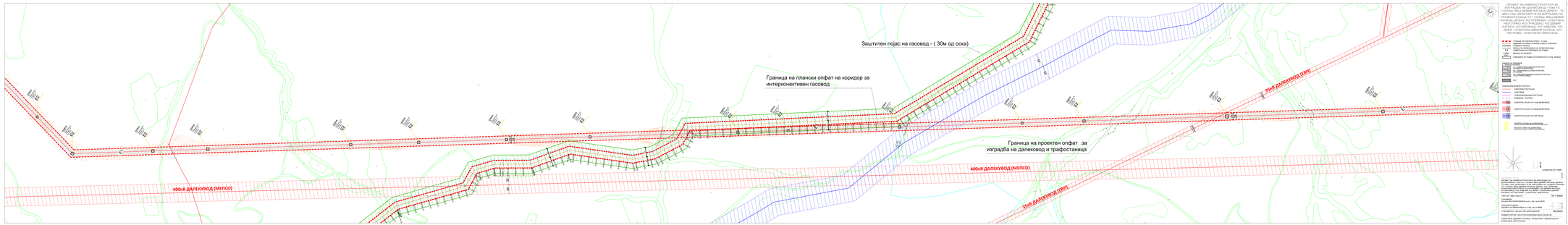

ПРОЕКТ ЗА ИНФРАСТРУКТУРА ЗА ИЗГРАДБА НА ДВА ДАЛЕКОВОДИ 110кV (1) - 110/35kV ТРАФОСТАНИЦА „ВЕЛЕСДЕМИР КАТЛАЦ (ДРЕН)" - ТО 110kV ВЕЛЕСДЕМИР КАТЛАЦ (ДРЕН) - ТО 110kV ТРАФОСТАНИЦА „СТ-110/35kV ВЕЛЕСДЕМИР КАТЛАЦ (ДРЕН)" КО ГРЕМЕНИ - ОПШТИНА ДЕМИР КАПИЈА, КО ВЕЛЕСДЕМИР, КО ЧИЧЕВЦИ, КО КАТЛАНОВО, КО ЧИЧЕВЦИ, КО ДРЕН - ОПШТИНА ДЕМИР КАПИЈА, КО ЛЕТОВИЦА - ОПШТИНА ГЕВГЕЛИЈА,

ЛЕГЕНДА:
- Планиран 110 kV далековод (Надземни и за далекувод) - ЕВН МАКЕДОНИЈА ТРАНСМИСИЈА (ЕВН МТ)
- Постоечки 110 kV далековод (ЕВН МТ)
- Планирана 400 kV далеководна траса (МЕПСО)
- Планирана 400 kV далеководна траса (МЕПСО)
- Постоечки 400 kV далековод (МЕПСО)
- Планирана 110 kV далеководна траса (ЕВН МТ)
- Планирана 110 kV далеководна траса (ЕВН МТ)
- Постоечки 110 kV далековод (ЕВН МТ)
- Постоечки 110 kV далековод (ЕВН МТ)
- Планирана 110 kV трафостаница (ЕВН МТ)
- Планирана 400 kV трафостаница (МЕПСО)
- Постоечка 400 kV трафостаница (МЕПСО)
- Постоечка 110 kV трафостаница (ЕВН МТ)
- Планирана 110 kV трафостаница (ЕВН МТ

УРБАНИСТИЧКИ ПЛАН ЗА СЕЛО ЧИФЛИК К.О. ЧИФЛИК, ОПШТИНА ДЕМИР КАПИЈА ПЛАНСКА ДОКУМЕНТАЦИЈА

КОНЕЧЕН ПРЕДЛОГ ПЛАН — М = 1 : 1000

ЛЕГЕНДА:

- ГРАНИЦА НА ПЛАНСКИ ОПФАТ-П=38.60 Ха
- ГРАНИЦА НА БЛОК
- Б1 — ОЗНАКА ЗА БЛОК
- НАМЕНСКА ЗОНА
- РЕГУЛАЦИОНА ЛИНИЈА
- ГРАДЕЖНА ЛИНИЈА
- ПОМОШНА ГРАДЕЖНА ЛИНИЈА
- 693.20 НИВЕЛАЦИСКИ КОТИ

КЛАСИ НА НАМЕНИ:

- А1 ДОМУВАЊЕ ВО СТАНБЕНИ КУЌИ
- Б2 ЗДРАВСТВО И СОЦИЈАЛНА ЗАШТИТА
- Б5 ВЕРСКИ ИНСТИТУЦИИ-ЦРКВА
- Д1 ПАРКОВСКО ЗЕЛЕНИЛО
- Д4 МЕМОРИЈАЛНИ ПРОСТОРИ
- Е1 КОМУНАЛНА СУПРАСТРУКТУРА (ТРАФОСТАНИЦА)
- РЕГУЛИРАНО РЕЧНО КОРИТО
- СУВОДОЛИЦА

СООБРАЌАЈНА ИНФРАСТРУКТУРА ВО ОПФАТОТ НА ПЛАНОТ:

- ПЕШАЧКА ПАТЕКА
- ПАТНА МРЕЖА

ВОДОСНАБДУВАЊЕ И ИНФРАСТРУКТУРА:

- ПОСТОЕЧКИ 35kV ДАЛЕКУВОД со заштитна зона
- ПОСТОЕЧКИ СРЕДНОНАПОНСКИ 10kV ВОЗДУШЕН ВОД со заштитна зона
- ПОСТОЕЧКИ НИСКОНАПОНСКИ ВОЗДУШЕН ВОД
- ПЛАНИРАНИ 10(20)kV СРЕДНОНАПОНСКИ ПОДЗЕМНИ ВОДОВИ
- ПЛАНИРАНИ 0.4kV НИСКОНАПОНСКИ ВОДОВИ
- ПЛАНИРАНА ТРАФОСТАНИЦА

ВОДОВОД И КАНАЛИЗАЦИЈА

- ПЛАНИРАН ВОДОВОД
- ПЛАНИРАНА ФЕКАЛНА КАНАЛИЗАЦИЈА
- ПЛАНИРАНА АТМОСФ. КАНАЛИЗАЦИЈА

ТЕЛЕФОНСКА ИНСТАЛАЦИЈА

- ПЛАНИРАН ТЕЛЕФОНСКИ ВОД

C2 0+050.00 СТАЦИОНАЖНИ ТОЧКИ

РЕГУЛИРАНО РЕЧНО КОРИТО

профил P - P

ОТВОРЕН АБ КАНАЛ (4Ø Водоводи+кабло на ПМ) со пристапна патека профил-тип К1

ОТВОРЕН ЗЕМЕН КАНАЛ

ГРУПА НА КЛАСИ НА НАМЕНИ	ОСНОВНА КЛАСА НА НАМЕНА	ОЗНАКА	ВК.ХА	%	КОМПАТИБИЛНИ КЛАСИ НА НАМЕНА	основната класа на намена
А ДОМУВАЊЕ	Домување во стамбени куќи	А1	29.25	76	б1 до 30% Вк.мак. 30% од А1	
В ЈАВНИ ИНСТИТУЦИИ	Здравство и социјална заштита	Б2	0.23	1	Б1,д4,Б5 до 20% ; Д2 до 20% Вк.мак. 40% од Б2	
	Верски институции	Б5	0.45	1	б1,Б5 до 10% Д4 до 40% Вк.мак. 49% од Б5	
Д ЗЕЛЕНИЛО И РЕКРЕАЦИЈА	Парковско зеленило	Д1	1.3	3	б1 до 10% Вк.мак. 10% од Д1	
	Заштитно зеленило	д2	0.14	1		
	Меморијални простори	д4	0.08		Б5 до 40% Вк.мак. 40% од Д4	
Е ИНФРАСТРУКТУРА	Сообраќајна инфраструктура	е1	6.5	15	/	
	Комунална супраструктура	е2	0.02		/	
	река и суводолица		1.4		/	
ВКУПНО			38.6	100		

БЛОК	ГРУПА НА КЛАСА НА НАМЕНА	КЛАСА НА НАМЕНА	ОЗНАКА	ВК.ХА	%	КОМПАТИБИЛНИ КЛАСИ НА НАМЕНА
1 5,22ха	ДОМУВАЊЕ	Домување во стамбени куќи	А1	4.21	77	б1 до 30% Вк.мак. 30% од А1
	ЗЕЛЕНИЛО И РЕКРЕАЦИЈА	Парковско зеленило	Д1	0.08	2	б1 до 10% Вк.мак. 10% од Д1
	ИНФРАСТРУКТУРА	Сообраќајна инфраструктура	Е1	0.65	12	
		река		0.45	9	

БЛОК	ГРУПА НА КЛАСА НА НАМЕНА	КЛАСА НА НАМЕНА	ОЗНАКА	ВК.ХА	%	КОМПАТИБИЛНИ КЛАСИ НА НАМЕНА
2 10,17ха	ДОМУВАЊЕ	Домување во стамбени куќи	А1	7.78	77	б1 до 30% Вк.мак. 30% од А1
	ЗЕЛЕНИЛО И РЕКРЕАЦИЈА	Парковско зеленило	Д1	0.28	3	б1 до 10% Вк.мак. 10% од Д1
		Меморијални простори	Д4	0.08	1	Б5 до 40% Вк.мак. 40% од Д4
	ЈАВНИ ИНСТИТУЦИИ	Верски институции	Б5	0.45	4	б1,Б5 до 10% Д4 до 40% Вк.мак. 49% од Б5
	ИНФРАСТРУКТУРА	Сообраќајна инфраструктура	Е1	1.44	14	
		Комунална супраструктура	Е2	0.005		
		суводолица		0.11	1	

БЛОК	ГРУПА НА КЛАСА НА НАМЕНА	КЛАСА НА НАМЕНА	ОЗНАКА	ВК.ХА	%	КОМПАТИБИЛНИ КЛАСИ НА НАМЕНА
3 6,99ха	ДОМУВАЊЕ	Домување во стамбени куќи	А1	4.22	61	б1 до 30% Вк.мак. 30% од А1
	ЗЕЛЕНИЛО И РЕКРЕАЦИЈА	Парковско зеленило	Д1	0.69	10	б1 до 10% Вк.мак. 10% од Д1
		Заштитно зеленило	Д2	0.14	2	
	ИНФРАСТРУКТУРА	Сообраќајна инфраструктура	Е1	1.31	18	
		Комунална супраструктура	Е2	0.007		
		река		0.62	9	

БЛОК	ГРУПА НА КЛАСА НА НАМЕНА	КЛАСА НА НАМЕНА	ОЗНАКА	ВК.ХА	%	КОМПАТИБИЛНИ КЛАСИ НА НАМЕНА
4 9,02ха	ДОМУВАЊЕ	Домување во стамбени куќи	А1	7.66	85	б1 до 30% Вк.мак. 30% од А1
	ЗЕЛЕНИЛО И РЕКРЕАЦИЈА	Парковско зеленило	Д1	0.15	2	б1 до 10% Вк.мак. 10% од Д1
	ИНФРАСТРУКТУРА	Сообраќајна инфраструктура	Е1	1.1	12	
		Комунална супраструктура	Е2	0.002		
		суводолица		0.06		

БЛОК	ГРУПА НА КЛАСА НА НАМЕНА	КЛАСА НА НАМЕНА	ОЗНАКА	ВК.ХА	%	КОМПАТИБИЛНИ КЛАСИ НА НАМЕНА
5 7,20ха	ДОМУВАЊЕ	Домување во стамбени куќи	А1	6.57	91	б1 до 30% Вк.мак. 30% од А1
	ЈАВНИ ИНСТИТУЦИИ	Здравство и социјална заштита	Б2	0.23	3	б1,Б5 до 20% ; Д2 до 20% Вк.мак. 40% од Б2
	ЗЕЛЕНИЛО И РЕКРЕАЦИЈА	Парковско зеленило	Д1	0.09	1	б1 до 10% Вк.мак. 10% од Д1
	ИНФРАСТРУКТУРА	Сообраќајна инфраструктура	Е1	1.2	16	
		Комунална супраструктура	Е2	0.002		
		суводолица		0.14	2	

БЛОК 1

ГП бр.	Површ. на ГП	Површ. за градба	Бруто развој површ.	Проц. на изград.	Коефициент на искор.	Класа на намена	Компатибилна класа на намена	Кота на венец	Катност	Бр. на парц.	место на паркирање
1.1	1776.72	927	3708	52	2.1	А1	Б1 30%	10,20m	ПЗ+2+ПК		во парцела
1.2	885.39	402	1848	52	2.1	А1		10,20m	ПЗ+2+ПК		во парцела
1.3	5945.46	568	2270	38	1.4	А1		10,20m	ПЗ+2+ПК		во парцела
1.4	1455.14	805	3220	55	2.2	А1		10,20m	ПЗ+2+ПК		во парцела
1.5	617.03	341	1364	55	2.2	А1		10,20m	ПЗ+2+ПК		во парцела
1.6	208.20	101	404	48	1.9	А1		10,20m	ПЗ+2+ПК		во парцела
1.7	82.04	62	248	76	3.0	А1		пост.	П		во парцела
1.8	731.1	535	1605	73	2.2	А1		пост.	П		во парцела
1.9	755.56	103	412	14	0.5	А1		10,20m	ПЗ+2+ПК		во парцела
1.10	522.32	215	860	41	1.6	А1		10,20m	ПЗ+2+ПК		во парцела
1.11	413.01	265	1060	64	2.6	А1		10,20m	ПЗ+2+ПК		во парцела
1.12	709.66	380	1520	54	2.1	А1		10,20m	ПЗ+2+ПК		во парцела
1.13	887.39	264	1016	29	1.1	А1		10,20m	ПЗ+2+ПК		во парцела
1.14	825.32	246	984	30	1.2	А1		10,20m	ПЗ+2+ПК		во парцела
1.15	580.23	238	952	41	1.6	А1		10,20m	ПЗ+2+ПК		во парцела
1.16	479.32	336	1344	70	2.8	А1		10,20m	ПЗ+2+ПК		во парцела
1.17	199.3	109	556	55	2.8	А1		10,20m	ПЗ+2+ПК		во парцела
1.18	397.63	253	1012	64	2.6	А1		10,20m	ПЗ+2+ПК		во парцела
1.19	1756.72	593	2372	34	1.4	А1		10,20m	ПЗ+2+ПК		во парцела
1.20	1468.64	402	1608	27	0.7	А1		10,20m	ПЗ+2+ПК		во парцела
1.21	955.97	567	2268	61	2.4	А1		10,20m	ПЗ+2+ПК		во парцела
1.22	341.26	240	960	70	2.8	А1		10,20m	ПЗ+2+ПК		во парцела
1.23	540.18	320	1280	59	2.4	А1		10,20m	ПЗ+2+ПК		во парцела
1.24	1868.46	878	3512	47	1.9	А1		10,20m	ПЗ+2+ПК		во парцела
1.25	810.46	542	2168	67	2.7	А1		10,20m	ПЗ+2+ПК		во парцела
1.26	2333.35	983	3932	42	1.7	А1		10,20m	ПЗ+2+ПК		во парцела
1.27	1668.06	746	2984	47	1.8	А1		10,20m	ПЗ+2+ПК		во парцела
1.28	6146.11	2564	10256	42	1.7	А1		10,20m	ПЗ+2+ПК		во парцела
1.29	5871.00	2550	10200	43	1.7	А1		10,20m	ПЗ+2+ПК		во парцела
1.30	5471.46	492	1968	14	0.5	А1		10,20m	ПЗ+2+ПК		во парцела
1.31	675.51					Д1	Б1 10%	со АУП	П		во парцела
1.32	74.14					Д1	Б1 10%	со АУП	П		во парцела
1.33	57.40					Д1	Б1 10%	со АУП	П		во парцела
Вк.	41207	16577	66308	40	1.6						

Вк.	4450	река
Вк.	6545	Е1 Сообраќајна инфраструктура

БЛОК 1 52 202м2

БЛОК 2

ГП бр.	Површ. на ГП	Површ. за градба	Бруто развој површ.	Проц. на изград.	Коефициент на искор.	Класа на намена	Компатибилна класа на намена	Кота на венец	Катност	Бр. на парц.	место на паркирање
2.1	2857.40	1430	5748	51	2.0	А1	Б1 30%	10,20m	ПЗ+2+ПК		во парцела
2.2	810.76	314	1256	39	1.5	А1	Б1 30%	10,20m	ПЗ+2+ПК		во парцела
2.3	1129.1	552	2200	49	2.0	А1	Б1 30%	10,20m	ПЗ+2+ПК		во парцела
2.4	601.66	475	1900	79	3.1	А1	Б1 30%	10,20m	ПЗ+2+ПК		во парцела
2.5	708.21	435	1740	61	2.5	А1	Б1 30%	10,20m	ПЗ+2+ПК		во парцела
2.6	778.67	471	1884	60	2.4	А1	Б1 30%	10,20m	ПЗ+2+ПК		во парцела
2.7	763.46	445	1780	58	2.3	А1	Б1 30%	10,20m	ПЗ+2+ПК		во парцела
2.8	222.44	156	624	70	2.8	А1	Б1 30%	10,20m	ПЗ+2+ПК		во парцела
2.9	738.62	493	1972	67	2.7	А1	Б1 30%	10,20m	ПЗ+2+ПК		во парцела
2.10	1158.67	695	2780	61	2.4	А1	Б1 30%	10,20m	ПЗ+2+ПК		во парцела
2.11	1010.11	527	2108	52	2.1	А1	Б1 30%	10,20m	ПЗ+2+ПК		во парцела
2.12	784.6	522	2088	67	2.7	А1	Б1 30%	10,20m	ПЗ+2+ПК		во парцела
2.13	205.01	101	524	64	2.6	А1	Б1 30%	10,20m	ПЗ+2+ПК		во парцела
2.14	526.2	348	1392	66	2.6	А1	Б1 30%	10,20m	ПЗ+2+ПК		во парцела
2.15	150.86	106	424	70	2.8	А1	Б1 30%	10,20m	ПЗ+2+ПК		во парцела
2.16	539.73	319	1276	59	2.4	А1	Б1 30%	10,20m	ПЗ+2+ПК		во парцела
2.17	792.33	488	1952	62	2.5	А1	Б1 30%	10,20m	ПЗ+2+ПК		во парцела
2.18	664.58	447	1788	67	2.7	А1	Б1 30%	10,20m	ПЗ+2+ПК		во парцела
2.19	429.63	174	696	40	1.6	А1	Б1 30%	10,20m	ПЗ+2+ПК		во парцела
2.20	625.4	384	1152	61	1.8	А1	Б1 30%	10,20m	ПЗ+2+ПК		во парцела
2.21	389.81	236	944	61	2.4	А1	Б1 30%	10,20m	ПЗ+2+ПК		во парцела
2.22	1465.44	1031	4124	70	2.8	А1	Б1 30%	10,20m	ПЗ+2+ПК		во парцела
2.23	204.13	163	815	80	3.2	А1	Б1 30%	10,20m	ПЗ+2+ПК		во парцела
2.24	887.32	395	1580	45	1.8	А1	Б1 30%	10,20m	ПЗ+2+ПК		во парцела
2.25	1039.91	545	2180	52	2.1	А1	Б1 30%	10,20m	ПЗ+2+ПК		во парцела
2.26	1198.51	713	2852	59	2.4	А1	Б1 30%	10,20m	ПЗ+2+ПК		во парцела
2.27	410.29	104	416	25	1.0	А1	Б1 30%	10,20m	ПЗ+2+ПК		во парцела
2.28	5071.94	601	2404	12	0.5	А1	Б1 30%	10,20m	ПЗ+2+ПК		во парцела
2.29	1022.47	462	1848	45	1.8	А1	Б1 30%	10,20m	ПЗ+2+ПК		во парцела
2.30	375.74	178	712	48	1.9	А1	Б1 30%	10,20m	ПЗ+2+ПК		во парцела
2.31	489.17	186	744	38	1.5	А1	Б1 30%	10,20m	ПЗ+2+ПК		во парцела
2.32	428.66	209	836	49	2.0	А1	Б1 30%	10,20m	ПЗ+2+ПК		во парцела
2.33	170.47	57	228	33	1.3	А1	Б1 30%	10,20m	ПЗ+2+ПК		во парцела
2.34	721.46	366	1464	47	1.9	А1	Б1 30%	10,20m	ПЗ+2+ПК		во парцела
2.35	1581.72	809	3236	51	2.0	А1	Б1 30%	10,20m	ПЗ+2+ПК		во парцела
2.36	5273.64	3660	14640	69	2.8	А1	Б1 30%	10,20m	ПЗ+2+ПК		во парцела
2.37	4869.40	3293	9139	59	2.3	А1	Б1 30%	10,20m	ПЗ+2+ПК		во парцела
2.38	710.17	371	1484	52	2.1	А1	Б1 30%	10,20m	ПЗ+2+ПК		во парцела
2.39	2537.54	1521	6084	60	2.4	А1	Б1 30%	10,20m	ПЗ+2+ПК		во парцела
2.40	5298.54	3419	13676	65	2.6	А1	Б1 30%	10,20m	ПЗ+2+ПК		во парцела
2.41	2178.46	1157	4628	53	2.1	А1	Б1 30%	10,20m	ПЗ+2+ПК		во парцела
2.42	2998.60	1657	6628	55	2.2	А1	Б1 30%	10,20m	ПЗ+2+ПК		во парцела
2.43	1157.02	319	1276	28	1.1	А1	Б1 30%	10,20m	ПЗ+2+ПК		во парцела
2.44	4731.12	2961	11844	63	2.5	А1	Б1 30%	10,20m	ПЗ+2+ПК		во парцела
2.45	1299.58	786	3084	59	2.4	А1	Б1 30%	10,20m	ПЗ+2+ПК		во парцела
2.46	924.16	379	1516	41	1.6	А1	Б1 30%	10,20m	ПЗ+2+ПК		во парцела
2.47	1991.66	681	2724	34	1.4	А1	Б1 30%	10,20m	ПЗ+2+ПК		во парцела
2.48	5419.28	3820	15280	70	2.8	А1	Б1 30%	10,20m	ПЗ+2+ПК		во парцела
2.49	2296.41	1695	6780	73	2.9	А1	Б1 30%	10,20m	ПЗ+2+ПК		во парцела
2.50	716.76	394	1576	55	2.2	А1	Б1 30%	10,20m	ПЗ+2+ПК		во парцела
2.51	751.23	400	1600	53	2.1	А1	Б1 30%	10,20m	ПЗ+2+ПК		во парцела
2.52	795.5	349	1396	44	1.8	А1	Б1 30%	10,20m	ПЗ+2+ПК		во парцела
2.53	2668.60	1343	5372	50	2.0	А1	Б1 30%	10,20m	ПЗ+2+ПК		во парцела
2.54	5418.58	1691	6764	31	1.2	А1	Б1 30%	10,20m	ПЗ+2+ПК		во парцела
2.55	1288.95	631	1262	49	1.0	А1	Б1 30%	6.50m	ПЗ+1		во парцела
2.56	738.56					Д4	60.40%	со АУП	П		во парцела
2.57	4523.35	2149	4298	48	1.0	Б5	Б1 6.4% Д4 49%	со АУП	ПЗ+1		во парцела
2.58	63.89	28	28	44	0.4	Е2		3.50m	П		во парцела
2.59	413.44					Д1	Б1 10%	со АУП	П		во парцела
2.60	115.29					Д1	Б1 10%	со АУП	П		во парцела
2.61	100.49					Д1	Б1 10%	со АУП	П		во парцела
2.62	1267.44					Д1	Б1 10%	со АУП	П		во парцела
2.63	594.31					Д1	Б1 10%	со АУП	П		во парцела
Вк.	85909	47567	190268	55	2.2						

Вк.	169	Д1 Парковско зеленило
Вк.	1135	суводолица
Вк.	16418	Е1 Сообраќајна инфраструктура

БЛОК 2 101 681м2

БЛОК 3

ГП бр.	Површ. на ГП	Површ. за градба	Бруто развој површ.	Проц. на изград.	Коефициент на искор.	Класа на намена	Компатибилна класа на намена	Кота на венец	Катност	Бр. на парц.	место на паркирање
3.1	870.58	356	1068	59	2.4	А1	Б1 30%	10,20m	ПЗ+2+ПК		во парцела
3.2	6620.00	1146	4584	69	2.8	А1		10,20m	ПЗ+2+ПК		во парцела
3.3	961.7	338	1352	35	1.4	А1		10,20m	ПЗ+2+ПК		во парцела
3.4	697.34	187	748	30	1.2	А1		10,20m	ПЗ+2+ПК		во парцела
3.5	961.74	505	2140	56	2.2	А1		10,20m	ПЗ+2+ПК		во парцела
3.6	1018.04	607	2428	60	2.4	А1		10,20m	ПЗ+2+ПК		во парцела
3.7	735.1	273	1092	37	1.5	А1		10,20m	ПЗ+2+ПК		во парцела
3.8	3257	2003	8012	61	2.5	А1		10,20m	ПЗ+2+ПК		во парцела
3.9	4019.56	1520	6080	38	1.5	А1		10,20m	ПЗ+2+ПК		во парцела
3.10	329.51	213	852	65	2.6	А1		10,20m	ПЗ+2+ПК		во парцела
3.11	209.3	68	340	33	1.3	А1		10,20m	ПЗ+2+ПК		во парцела
3.12	274.37	40	160	15	0.6	А1		пост.	П		во парцела
3.13	123.9	52	208	43	1.7	А1		10,20m	ПЗ+2+ПК		во парцела
3.14	354.05					Д1		со АУП	П		
3.15	507.40	95	380	19	0.7	А1		10,20m	ПЗ+2+ПК		во парцела
3.16	2773.67	422	1688	15	0.6	А1		10,20m	ПЗ+2+ПК		во парцела
3.17	847.13	267	1068	32	1.3	А1		10,20m	ПЗ+2+ПК		во парцела
3.18	1918.09	448	1792	23	0.9	А1		10,20m	ПЗ+2+ПК		во парцела
3.19	795.82	429	1716	54	2.2	А1		10,20m	ПЗ+2+ПК		во парцела
3.20	796.04	380	1520	48	1.9	А1		10,20m	ПЗ+2+ПК		во парцела
3.21	2588.2	1766	7064	68	2.7	А1		10,20m	ПЗ+2+ПК		во парцела
3.22	790.3	218	872	28	1.2	А1		10,20m	ПЗ+2+ПК		во парцела
3.23	5311.91	511	2044	10	0.4	А1		10,20m	ПЗ+2+ПК		во парцела
3.24	906.45	511	2044	56	2.3	А1		10,20m	ПЗ+2+ПК		во парцела
3.25	5454.77	441	1764	31	1.3	А1		10,20m	ПЗ+2+ПК		во парцела
3.26	262.95	120	480	46	1.8	А1		10,20m	ПЗ+2+ПК		во парцела
3.27	758.57	382	1528	50	2.1	А1		10,20m	ПЗ+2+ПК		во парцела
3.28	1804.56	507	1908	39	1.6	А1		10,20m	ПЗ+2+ПК		во парцела
3.29	267.76	111	444	41	1.7	А1		10,20m	ПЗ+2+ПК		во парцела
3.30	387.36	262	1084	72	2.8	А1		10,20m	ПЗ+2+ПК		во парцела
3.31	383.52	248	992	68	2.7	А1		10,20m	ПЗ+2+ПК		во парцела
3.32	627.61	120	440	22	0.8	А1		10,20m	ПЗ+2+ПК		во парцела
3.33	674.44	282	1128	42	2	А1		10,20m	ПЗ+2+ПК		во парцела
3.34	877.91	422	1688	48	2	А1		10,20m	ПЗ+2+ПК		во парцела
3.35	552.70	304	816	55	1.5	А1		10,20m	ПЗ+2+ПК		во парцела
3.36	1348.52	769	3076	57	2.3	А1		10,20m	ПЗ+2+ПК		во парцела
3.37	4383.31	899	1060	20	1.0	А1		10,20m	ПЗ+2+ПК		во парцела
3.38	2109.44	1149	4596	54	2.2	А1		10,20m	ПЗ+2+ПК		во парцела
3.39	2080.59	1218	4872	59	2.3	А1		10,20m	ПЗ+2+ПК		во парцела
3.40	4255.75					Д1		со АУП	П		
3.41	64.66	28	28	43	0.4	Е2		3.50m	П		
3.42	102.41					Д1	Б1 10%	со АУП	П		во парцела
3.43	2125.7					Д1	Б1 10%	со АУП	П		во парцела
Вк.	49206	19099	76396	39	1.6						

Вк.	1440	Д2 заштитно зеленило
Вк.	9228	река
Вк.	13052	Е1 Сообраќајна инфраструктура

БЛОК 3 69 935м2

БЛОК 4

ГП бр.	Површ. на ГП	Површ. за градба	Бруто развој површ.	Проц. на изград.	Коефициент на искор.	Класа на намена	Компатибилна класа на намена	Кота на венец	Катност	Бр. на парц.	место на паркирање
4.1	1451.06	778	3112	54	2.1	А1	Б1 30%	10,20m	ПЗ+2+ПК		во парцела
4.2	10719.60	4023	16092	38	1.5	А1	Б1 30%	10,20m	ПЗ+2+ПК		во парцела
4.3	1548.97	773	3092	50	2.0	А1	Б1 30%	10,20m	ПЗ+2+ПК		во парцела
4.4	5340.37	2227	8908	42	1.7	А1	Б1 30%	10,20m	ПЗ+2+ПК		во парцела
4.5	5063.38	3546	14184	70	2.8	А1	Б1 30%	10,20m	ПЗ+2+ПК		во парцела
4.6	1113.56	558	2232	50	2.0	А1	Б1 30%	10,20m	ПЗ+2+ПК		во парцела
4.7	2882.1	1151	5324	41	2.4	А1	Б1 30%	10,20m	ПЗ+2+ПК		во парцела
4.8	1998.1	1199	4796	60	2.4	А1	Б1 30%	10,20m	ПЗ+2+ПК		во парцела
4.9	2009.1	1400	5600	70	2.8	А1	Б1 30%	10,20m	ПЗ+2+ПК		во парцела
4.10	2129.7	1278	5112	60	2.4	А1	Б1 30%	10,20m	ПЗ+2+ПК		во парцела
4.11	1405.36	722	2888	51	2.1	А1	Б1 30%	10,20m	ПЗ+2+ПК		во парцела
4.12	1811.92	1086	4344	60	2.4	А1	Б1 30%	10,20m	ПЗ+2+ПК		во парцела
4.13	2083.96	1144	4576	55	2.2	А1	Б1 30%	10,20m	ПЗ+2+ПК		во парцела
4.14	641.52	413	1652	64	2.6	А1	Б1 30%	10,20m	ПЗ+2+ПК		во парцела
4.15	1351.56	606	2424	45	1.8	А1	Б1 30%	10,20m	ПЗ+2+ПК		во парцела
4.16	3776.54	1914	7656	51	2.0	А1	Б1 30%	10,20m	ПЗ+2+ПК		во парцела
4.17	591.46	357	908	60	1.5	А1	Б1 30%	10,20m	ПЗ+2+ПК		во парцела
4.18	996.44	548	1644	55	1.7	А1	Б1 30%	10,20m	ПЗ+2+ПК		во парцела
4.19	879.98	370	1480	42	1.7	А1	Б1 30%	10,20m	ПЗ+2+ПК		во парцела
4.20	4676.74	1870	7480	40	1.6	А1	Б1 30%	10,20m	ПЗ+2+ПК		во парцела
4.21	5315.47	808	3232	54	2.5	А1	Б1 30%	10,20m	ПЗ+2+ПК		во парцела
4.22	1937.92	1163	4652	60	2.4	А1	Б1 30%	10,20m	ПЗ+2+ПК		во парцела
4.23	1977.92	461	1844	65	2.6	А1	Б1 30%	10,20m	ПЗ+2+ПК		во парцела
4.24	5307.56	1327	5308	25	1.0	А1	Б1 30%	10,20m	ПЗ+2+ПК		во парцела
4.25	1223.71	860	3440	70	2.8	А1	Б1 30%	10,20m	ПЗ+2+ПК		во парцела
4.26	1683.08	1178	4712	70	2.8	А1	Б1 30%	10,20m	ПЗ+2+ПК		во парцела
4.27	2254.75	1352	6249	60	2.8	А1	Б1 30%	10,20m	ПЗ+2+ПК		во парцела
4.28	2267.14	1451	5802	64	2.6	А1	Б1 30%	10,20m	ПЗ+2+ПК		во парцела
4.29	1014.58	296	1192	29	1.2	А1	Б1 30%	10,20m	ПЗ+2+ПК		во парцела
4.30	5749.05	3852	15408	67	2.7	А1	Б1 30%	10,20m	ПЗ+2+ПК		во парцела
4.31	8011.92	4225	16900	53	2.1	А1	Б1 30%	10,20m	ПЗ+2+ПК		во парцела
4.32	2940.40	1764	7056	60	2.4	А1	Б1 30%	10,20m	ПЗ+2+ПК		во парцела
4.33	4582.17	1008	7632	42	1.7	А1	Б1 30%	10,20m	ПЗ+2+ПК		во парцела
4.34	2993.71	1796	7184	60	2.4	А1	Б1 30%	10,20m	ПЗ+2+ПК		во парцела
4.35	1288.27	824

премин под асф. Пат Д.Калија - с.Бесвица

СРЕДОРЕК

Граница на плански опфат на коридор за интерконективен гасовод

Заштитен појас на гасовод - (30м од оска)

ЦАРОВЕЦ

МИТИНА НИВА

ПОПКИНА НИВА

ПОПКИ

ЈОНСКИ СРЕДНОНАПОНСКИ ВОЗДУШЕН ВОД

БРЕСТОТ

МИТИНА ЁЕШМА

ДУПКА

БРЕСТОТ

МИТИНА ЁЕШМА

ПОСТОЕН НАФТОВОД

С.ДОЛНИ ЁИФЛИК

Приклучие 10kV стојќе

Подземен CR кабел од приклучен стојќе до СТ

Стојќе ТС 10/0.4kV

Анодно поле 3

кабел до анодно поле

ПОРОЈОТ

ДИНКОТ

Граница на проектен опфат за линиска инфраструктурна градба МХЕЦ Дошница и придружни објекти

ОГРАДА

ПАДАРНИЦА

С.ЁИФЛИК

СТАРО

ПЕШОВА ВОДЕНИЦА

ДРУМОТ

ОРИЗАРИ

ДИМКОВА ЛАКА

ОРИЗАРИ

35kV ВИСОКОНАПОНСКИ ВОЗДУШЕН ВОД

400kV ДАЛЕКУВОД (АД МЕПСО)

ДИМКОВА ЛАК

ГАЛАБОВ ЛАГ

ОРИЗАРИ

ПОСТОЕН НАФТОВОД

ВОДОЗАФАТ СО ТАЛОЖНИК

ВОДОЗАФАТ СО ТАЛОЖНИК

ПОДЗЕМЕН ЦЕВКОВОД

површина за градба	намена		мах висина	катност	намена на површини (m2)	површини за градба (m2)	бруто Р (m2) развиена	процент на изграденост %	коефициент на искористеност
1.1	Е2	МАШИНСКА ЗГРАДА	7,5м	П	4444,29 m2	1440,06 m2	1440,06 m2	-	-
1.2	Е1	РВИЗИОНА ШАХТА	-	-	18829,04 m2	15,25 m2	15,25 m2	-	-
1.3		РВИЗИОНА ШАХТА	-	-		15,35 m2	15,35 m2	-	-
1.4		РВИЗИОНА ШАХТА	-	-		15,60 m2	15,60 m2	-	-
1.5		РВИЗИОНА ШАХТА	-	-		15,63 m2	15,63 m2	-	-
1.6		РВИЗИОНА ШАХТА	-	-		15,19 m2	15,19 m2	-	-
1.7		РВИЗИОНА ШАХТА	-	-		15,76 m2	15,76 m2	-	-
1.8		РВИЗИОНА ШАХТА	-	-		15,51 m2	15,51 m2	-	-
1.9		РВИЗИОНА ШАХТА	-	-		15,60 m2	15,60 m2	-	-
1.10		РВИЗИОНА ШАХТА	-	-		17,04 m2	17,04 m2	-	-
1.11		РВИЗИОНА ШАХТА	-	-		13,86 m2	13,86 m2	-	-
1.12		(БЛОК) ШАХТА СО ИСПУСТ	-	-		38,43 m2	38,43 m2	-	-
1.13		ЗАФАТНА ШАХТА ОД РИБНИК	-	-		119,52 m2	119,52 m2	-	-
1.14		ВОДОЗАФАТ СО ТАЛОЖНИК	4,5м	П		2246,89 m2	2246,89 m2	-	-
		КОРИДОР (подземен цевковод)	-	-		-	-	-	-
ВКУПНО					23273,33 m2	3999,69 m2	3999,69 m2	17,2%	0,17

ПРОЕКТ ЗА ИНФРАСТРУКТУРА ЗА ЛИНИСКА ИНФРАСТРУКТУРНА ГРАДБА, ЗА МХЕЦ ДОШНИЦА И ПРИДРУЖНИ ОБЈЕКТИ КО ЧИФЛИК,ОПШТИНА ДЕМИР КАПИЈА ПЛАНСКА ДОКУМЕНТАЦИЈА

ГРАНИЦА НА ПЛАНСКИ ОПФАТ П=2.32 ха

НУМЕРАЦИЈА НА ОПФАТ НА ПРОЕКТ ЗА ИНФРАСТРУКТУРА

НУМЕРАЦИЈА НА ОБЈЕКТ

ПОВРШИНА ЗА ГРАДЕЊЕ ОГРАНИЧЕНА СО ГРАДЕЖНА ЛИНИЈА

КАТНОСТ НА ОБЈЕКТ

ВИСОЧИНА НА ГРАДЕЊЕ

КОРИДОР (ПОДЗЕМЕН ЦЕВОВОД)

КОРИДОР (ЦЕВОВОД)

НАМЕНА НА ЗЕМЈИШТЕ

Е - ИНФРАСТРУКУРА

Е1 - КОМУНАЛНА ИНФРАСТРУКТУРА

Е2 - КОМУНАЛНА СУПРАСТРУКТУРА

ПРИСТАПЕН ПАТ

ПОСТОЕЧКИ РЕЧЕН ТЕК

ПОСТОЕН ПРИСТАПЕН ПАТ

ЗАФАТ НА ВОДА СО ПУМПЕНА И ХЛОРИНАТОРНА СТАНИЦА РЕЗЕРВОАР ЗА ВОДА

ОПТИЧКИ КАБЕЛ

БАКАРЕН КАБЕЛ

0.4kV НИСКОНАПОНСКИ ПОДЗЕМЕН ВОД

35KB ВИСОКОНАПОНСКИ НАДЗЕМЕН ВОД

20(10) СРЕДНОНАПОНСКИ ВОЗДУШЕН ВОД

35KB ВИСОКОНАПОНСКИ ВОЗДУШЕН ВОД

ПОСТОЕН 400kв ДАЛЕКУВОД

ПОСТОЕН НАФТОВОД

ПОВРШИНА 23273,33 m2	параметри
ПОВРШИНА ЗА ГРАДЕЊЕ (м2)	4000 м2
Е1- ИЗГРАДЕНА ПОВРШИНА (м2)	2560 м2
Е2- ИЗГРАДЕНА ПОВРШИНА (м2)	1440 м2
ПРОЦЕНТ НА ИЗГРАДЕНОСТ	17,2%
КОЕФИЦИЕНТ НА ИСКОРИСТЕНОСТ	0,17

ФАЗА BIID

SINTEZEN PLAN

ЛИСТ БР. 4

ПРОЕКТ ЗА ИНФРАСТРУКТУРА ЗА ЛИНИСКА ИНФРАСТРУКТУРНА ГРАДБА, ЗА МХЕЦ ДОШНИЦА И ПРИДРУЖНИ ОБЈЕКТИ РЕКА, КО ЧИФЛИК, ОПШТИНА ДЕМИР КАПИЈА

ТЕХ.БР. 0801/ 675 - 15 М 1:2500

ПЛАНЕРИ:
БОЈАН МУЛИЧКОВСКИ д.и.а. бр.ов. 0.0070
ДРАГАНА МАТОВА,д.и.а. бр.ов. 0.0467
ЕФРЕМОВА ИСКРА,д.и.а. бр.ов. 0.0085
ГОРАН МИЛЕВСКИ м.и.а.
ДУШКО КУЗМАНОВ соработник

УПРАВИТЕЛ: ГАВРИЛОСКИ АЛЕКСАНДАР

ИНВЕСТИТОР: ЕЛЕКТРОТЕК Доо - Скопје

ЛОКАЦИЈА: ОПШТИНА ДЕМИР КАПИЈА 10.2015

ЛЕГЕНДА:

- Граница на плански опфат на коридор за интерконективен гасовод P = 173.87ха (1738744.2м²)
- Оска на планиран гасовод
- Заштитен појас на планиран гасовод

НАЗИВ НА ПРОЕКТОТ :

ТП за поврзување на Западен Балкан (КОНЕКТА)

НАЗИВ НА ПЛАНОТ :

ПРЕДЛОГ УРБАНИСТИЧКИ ПЛАН ЗА ПОДРАЧЈА И ГРАДБИ ОД ДРЖАВНО ЗНАЧЕЊЕ ЗА ИНТЕРКОНЕКТИВЕН ГАСОВОД РЕПУБЛИКА СЕВЕРНА МАКЕДОНИЈА - ГРЦИЈА

ОПШТИНА НЕГОТИНО; ОПШТИНА ДЕМИР КАПИЈА; ОПШТИНА ГЕВГЕЛИЈА; ОПШТИНА БОГДАНЦИ

ИНВЕСТИТОР :

НАЦИОНАЛНИ ЕНЕРГЕТСКИ РЕСУРСИ (НЕР) АД Скопје

ПЛАНЕР :
БР. НА ЛИЦЕНЦА ЗА ИЗРАБОТУВАЊЕ УРБАНИСТИЧКИ ПЛАНОВИ - 0086
БР. НА ЛИЦЕНЦА "А" ЗА ПРОЕКТИРАЊЕ ГРАДБИ ОД ПРВА КАТЕГОРИЈА - П.0193А

ЧАКАР & ПАРТНЕРС
КОНСАЛТИНГ - ИНЖЕНЕРИНГ - КОЛЕКТИНГ

РЕВИДЕНТ :

БРОЈ НА РЕВИЗИЈА: 1

ОДГОВОРЕН ПЛАНЕР :
Славица Чавдаровска Наумова, *дипл.инж.арх.*
овластување број - 0.0469

0 СЛАВИЦА ЧАВДАРОВСКА дипл.инж.арх. Овластен планер 0469

СОРАБОТНИЦИ :
Зоран Николов, *дипл. град. инж. бр.2.0282*
Горан Чаловски, *дипл.инж.арх. бр.0.0655*
Татјана Ветероска, *дипл.инж.арх. бр.0.0657*

ЛОКАЦИЈА НА УРБАНИСТИЧКО ПЛАНСКАТА ДОКУМЕНТАЦИЈА :

ВИД НА ПЛАНОТ :

УРБАНИСТИЧКИ ПЛАН ЗА ПОДРАЧЈА И ГРАДБИ ОД ДРЖАВНО ЗНАЧЕЊЕ

НАСЛОВ НА ДОКУМЕНТ :

ЗБИРЕН ГРАФИЧКИ ПРИЛОГ СО НАНЕСЕНИ ПЛАНСКИ И ПРОЕКТНИ РЕШЕНИЈА ОД ДОНЕСЕНИ УРБАНИСТИЧКИ ПЛАНОВИ, УРБАНИСТИЧКО ПЛАНСКИ ДОКУМЕНТАЦИИ И ОДОБРЕНИ УРБАНИСТИЧКИ ПРОЕКТИ, АРХИТЕКТОНСКО УРБАНИСТИЧКИ ПРОЕКТИ, ПРОЕКТИ ЗА ИНФРАСТРУКТУРА И СЛИЧНО, РЕЛЕВАНТНИ ЗА ПЛАНСКОТО РЕШЕНИЕ

ТЕХН.БРОЈ	ДАТУМ	РАЗМЕР
103/2020	07/2022	1:2500

ФАЗА	ФОРМАТ	ВКУПНО ЛИСТОВИ	1
У	949x 1310	БРОЈ НА ЛИСТ	1

ДЕТАЛ НА ПОЛАГАЊЕ НА КАБЛОВИ ВО ЗЕМЈА

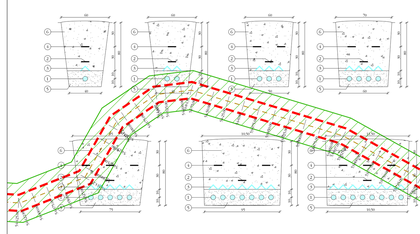

НАПОМЕНА
- минимално растојание помеѓу кабловите: до = 7 см.
- минимално растојание помеѓу 10 kV - 1 kV кабл. до е 15 см.

ЛЕГЕНДА
① - енергетски кабел.
② - лента Фе3х 25 х 4 мм.
③ - ПВЦ цев Ø110мм
④ - ПВЦ лента за ознаменa
⑤ - сеткен песок
⑥ - набиена земја

ПОЛАГАЊЕ НА ЕНЕРГЕТСКИ КАБАЛИ И ЛЕНТА Фе3х ВО ЗЕМЈЕН РОВ

НАЧИН НА ПОЛАГАЊЕ НА КАБЕЛ И ЛЕНТА НА ПРЕМИН ПРЕКУ ПАТ ВО КАБЛОВСКИ БЛОКОВИНИ

ЛЕГЕНДА
① - набиена земја
② - бетонска блоковинија
③ - бетонска подлога марка МВ 70
④ - бетонска подлога на патот
⑤ - слој на асфалт на патот
⑥ - кабел
⑦ - лента Фе3х 25х4 мм

ВКРСТУВАЊЕ НА КАБЕЛ СО ТОПЛОВОД

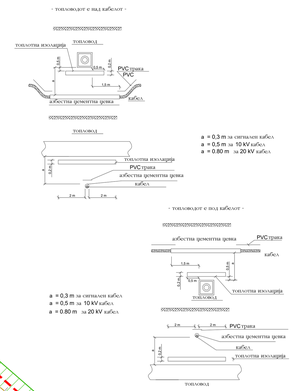

ПАРАЛЕЛНО ВОДЕЊЕ И ВКРСТУВАЊЕ НА ЕН-КАБЕЛ СО ТК-КАБЕЛ

Полагање на кабел во ров

ЛЕГЕНДА
① - енергетски кабел.
② - ПВЦ цев Ø110мм
③ - ПВЦ лента за ознаменa
④ - сеткен песок
⑤ - набиена земја

Паралелно водење на ТК кабел со ЕН кабел.

b ≥ 50 cm за U < 1 kV
b ≥ 50 cm за U < 10 kV
b ≥ 100 cm за U > 10 kV

Паралелно водење на ТК кабел со ЕН кабел. кога не се задоволени минималните растојанија

Вкрстување на ТК кабел со ЕН кабел. кога не се задоволени минималните растојанија

ПАРАЛЕЛНО ВОДЕЊЕ И ВКРСТУВАЊЕ НА КАБЕЛ СО ВОДОВОД И ТОПЛОВОД

b - 50 см за главен водовод
b - 30 см за приклучен водовод

ЛЕГЕНДА
① - енергетски кабел.
② - ПВЦ цев Ø110мм
③ - ПВЦ лента за ознаменa
④ - сеткен песок
⑤ - набиена земја
⑥ - водовод

Вкрстување на цевковод со е.к. кабел.

b - 30 см за главен водовод
b - 50 см за приклучен водовод

b - 30 см за 1 kV кабел.
b - 100см за 10 kV кабел.
b - 170 см за 35 kV кабел.

ДЕТАЛ НА КАБЛОВСКИ ОЗНАКИ ЗА КАБЛОВИ ВО РОВОВИ

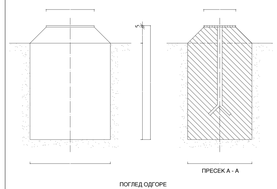

ПРЕСЕК А - А

ПОГЛЕД ОДГОРЕ

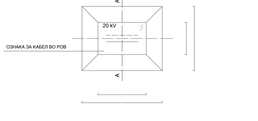

ОЗНАКА ЗА КАБЕЛ ВО РОВ

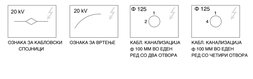

ОЗНАКА ЗА КАБЛОВСКИ СПОЈНИЦИ
ОЗНАКА ЗА ВРТЕЊЕ
КАБЕЛ КАНАЛИЗАЦИЈА ф 100 ММ ВО ЕДЕН РЕД СО ДВА ОТВОРА
КАБЕЛ КАНАЛИЗАЦИЈА ф 100 ММ ВО ЕДЕН РЕД СО ЧЕТИРИ ОТВОРА

Граница на проектен опфат за линиска инфраструктурна градба за изградба на 20 kV подземен ел.вод
Граница на планski опфат на коридор за интерконективен гасовод
Заштитен појас на гасовод - (30м од оска)
Премин под. асф. Пат Д.Капија - с.Бесвица
Премин под. асф. Пат Д.Капија - с.Горничево
КО Демир Капија
КО Бесвица
КО Чифлик
КО Дрочевица
Анодно поле 3
кабел до анодно поле
Контролна соба
Постојна ТС 10/0.4 kV
Подземен ОН кабел 10 kV Капија-Чифлик
Стојќево ТС 10/0.4 kV
Постојна ТС 10/0.4 kV
Постојна ТС 10/0.4 kV
Постојна

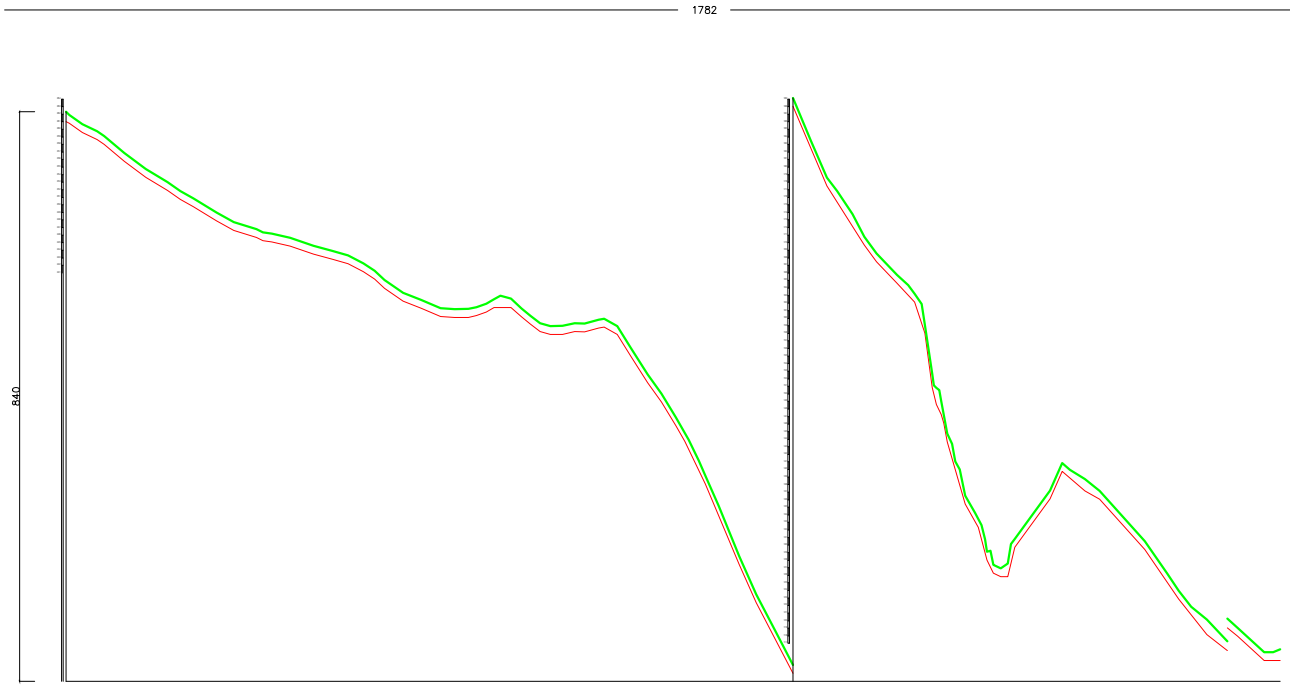

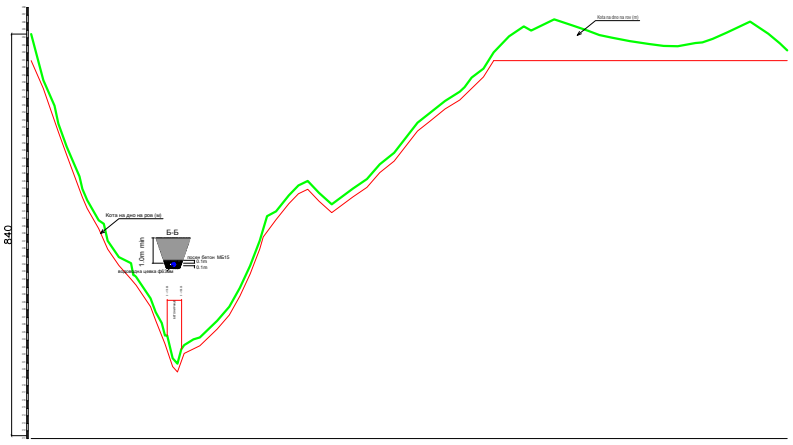

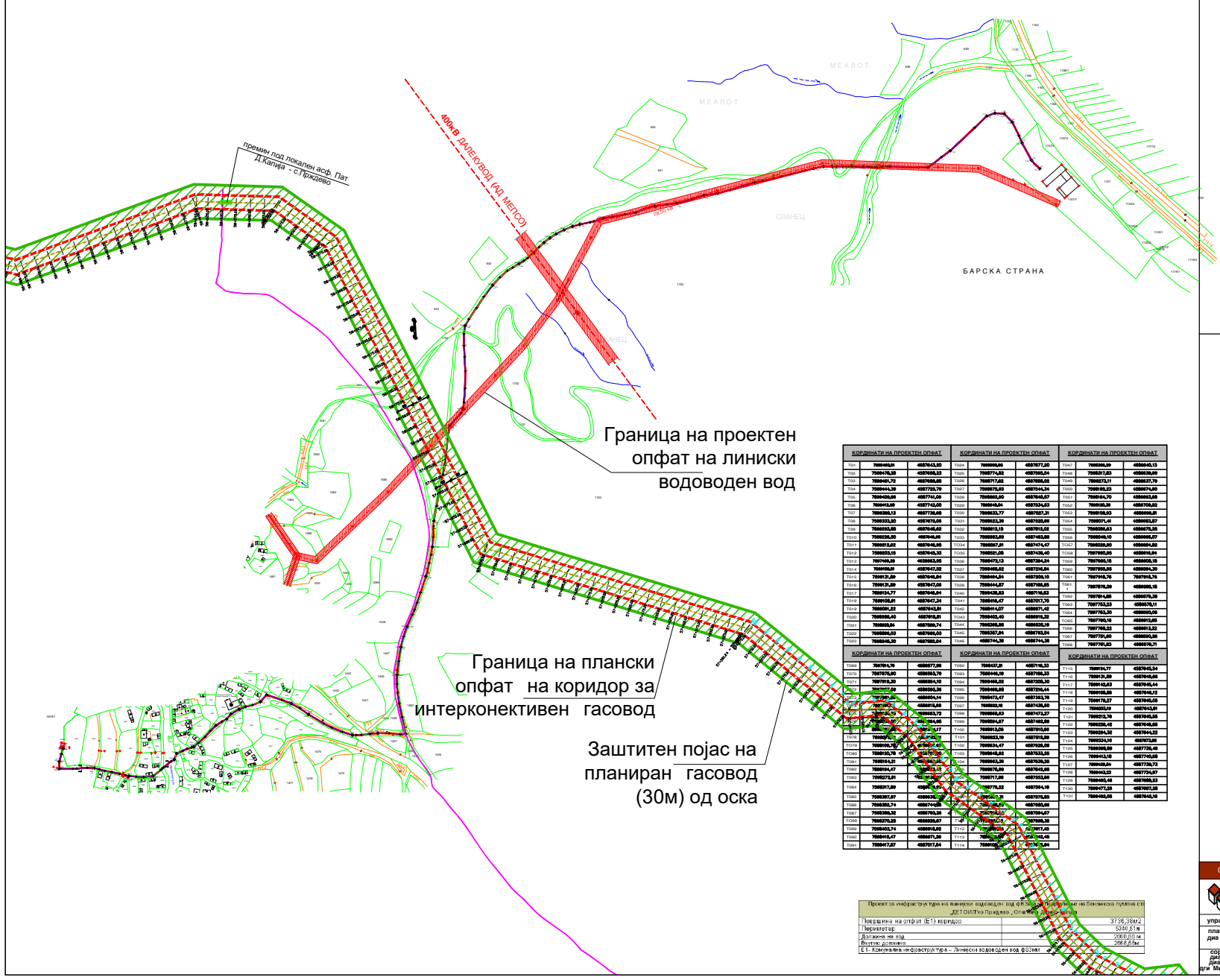

КООРДИНАТИ НА ПРОЕКТЕН ОПФАТ			КООРДИНАТИ НА ПРОЕКТЕН ОПФАТ			КООРДИНАТИ НА ПРОЕКТЕН ОПФАТ		
T01	7699490,91	4587643,50	T054	7699569,66	4587677,50	T047	7699386,29	4588640,13
T02	7699479,38	4587668,33	T055	7699774,82	4587666,54	T048	7699291,83	4588639,89
T03	7699481,72	4587688,86	T056	7699777,62	4587668,02	T049	7699273,11	4588637,79
T04	7699444,39	4587725,79	T057	7699679,60	4587644,34	T050	7699185,23	4588674,60
T05	7699439,68	4587741,09	T058	7699569,90	4587605,57	T051	7699184,70	4588683,85
T06	7699410,58	4587742,60	T059	7699569,40	4587534,53	T052	7699185,39	4587709,02
T07	7699390,13	4587736,68	T060	7699533,77	4587527,31	T053	7699109,83	4588660,81
T08	7699333,30	4587678,06	T061	7699523,39	4587525,69	T054	7699071,41	4588663,87
T09	7699293,60	4587646,62	T062	7699510,15	4587513,02	T055	7699058,63	4588678,35
T010	7699228,50	4587646,80	T063	7699503,89	4587483,89	T056	7699040,10	4588666,07
T011	7699011,62	4587646,95	T064	7699567,91	4587474,47	T057	7699038,80	4588664,82
T012	7699003,15	4587645,30	T065	7699521,08	4587436,40	T058	7699090,80	4588618,04
T013	7699749,89	4588663,66	T066	7699472,13	4587384,24	T059	7697990,15	4588660,18
T014	7699749,81	4587647,32	T067	7699465,82	4587374,84	T060	7697985,80	4588654,30
T015	7699131,89	4587648,84	T068	7699464,64	4587359,10	T061	7697993,76	7697916,76
T016	7699131,89	4587647,06	T069	7699444,87	4587188,85	T061-1	7697976,09	4588660,18
T017	7699134,77	4587646,84	T040	7699436,83	4587116,62	T062	7697974,85	4588679,39
T018	7699130,81	4587647,34	T041	7699419,47	4587007,70	T063	7697753,33	4588678,11
T019	7699094,22	4587643,81	T042	7699441,07	4586971,42	T064	7697753,30	4588699,09
T020	7698986,40	4587618,81	TC43	7699403,40	4586918,22	TC65	7697750,18	4588612,65
T021	7698905,84	4587599,74	T044	7699368,60	4586830,19	T066	7697768,22	4588613,22
T022	7698896,03	4587596,03	T045	7699387,91	4586783,54	T067	7697791,90	4588680,58
T023	7698848,30	4587582,24	T046	7699744,38	4586744,38	T068	7697791,83	4588679,71
KООРДИНАТИ НА ПРОЕКТЕН ОПФАТ			КООРДИНАТИ НА ПРОЕКТЕН ОПФАТ			КООРДИНАТИ НА ПРОЕКТЕН ОПФАТ		
T069	7697874,76	4588677,69	T052	7699437,91	4587116,33	T115	7699116,77	4587645,54
T070	7697876,90	4588663,79	T053	7699440,10	4587108,33	T116	7699131,89	4587645,66
T071	7697878,30	4588654,10	T054	7699448,02	4587205,30	T117	7699140,63	4587645,44
T072	7697880,09	4588650,36	T055	7699468,96	4587254,44	T118	7699148,13	4587645,12
T073	7697881,47	4588504,14	T056	7699473,47	4587263,76	T119	7699176,27	4587645,05
T074	7697881,47	4588501,81	T057	7699503,16	4587336,80	T120	7699205,19	4587643,91
T075	7697881,47	4588503,72	T058	7699508,63	4587473,37	T121	7699212,76	4587645,05
T076	7697881,47	4588504,06	T059	7699509,87	4587482,89	T122	7699235,43	4587645,68
T077	7698010,78	4588504,17	T100	7699513,06	4587515,98	T123	7699294,32	4587644,22
T078	7698021,76	4588504,14	T101	7699553,19	4587515,89	T124	7699324,10	4587673,66
T079	7698030,76	4588504,14	T102	7699553,47	4587525,09	T125	7699399,89	4587735,48
T080	7698030,76	4588504,14	T103	7699548,82	4587533,35	T126	7699413,18	4587745,68
T081	7698014,31	4588504,14	T104	7699563,36	4587536,35	T127	7699439,04	4587730,72
T082	7698014,47	4588513,48	T105	7699579,99	4587542,86	T128	7699463,33	4587734,97
T083	7698273,91	4588513,48	T106	7699617,36	4587553,68	T129	7699480,48	4587688,53
T084	7698297,89	4588513,48	T107	7699775,22	4587594,18	T130	7699477,25	4587687,28
T085	7698307,97	4588513,48	T108	7699777,31	4587575,85	T131	7699482,05	4587642,18
T086	7698328,74	4588744,68	T109	7699778,68	4587560,68			
T087	7698309,32	4588765,36	T110	7699779,31	4587554,47			
T088	7698370,35	4588839,67	T111	7699779,31	4587668,38			
T089	7698403,74	4588918,82	T112	7699779,31	4587617,45			
T090	7698416,47	4588671,36	T113	7699779,31	4587602,45			
T091	7698417,87	4587017,84	T114	7699779,31	4587576,84			

КООРДИНАТИ НА ЛИНИЈСКИ ВОД:		
T1	7699482,59	4587742,60
T2	7699480,63	4587749,10
T3	7699477,71	4587767,65
T4	7699461,09	4587785,64
T5	7699450,66	4587791,17
T6	7699443,61	4587736,35
T7	7699439,35	4587740,41
T8	7699413,60	4587741,29
T9	7699398,81	4587738,07
T10	7699377,34	4587716,64
T11	4587674,62	4587674,62
T12	7699318,39	4587663,15
T13	7699305,41	4587653,83
T14	7699294,10	4587644,82
T15	7699277,67	4587644,63
T16	7699222,33	4587646,56
T17	7699179,38	4587645,75
T18	7699160,67	4587646,64
T19	7699066,67	4587648,13
T20	7699060,66	4587599,05
T21	4587595,35	4587595,35
T22	7699046,43	4587588,35
T23	7699779,08	4587584,86
T24	7699670,82	4587543,66
T25	7699612,60	4587571,49
T26	7699598,27	4587473,87

КООРДИНАТИ НА ЛИНИЈСКИ ВОД:		
T27	7699602,82	4587436,66
T28	7699479,80	4587384,00
T29	7699466,30	4587316,84
T30	7699540,53	4587188,84
T31	7699417,17	4587017,62
T32	7699400,67	4586918,12
T33	7699398,60	4586839,93
T34	7699388,63	4586763,40
T35	7699391,91	4586744,31
T36	7699387,13	4586638,66
T37	7699227,01	4586637,08
T38	7699164,41	4586683,24
T39	7699047,17	4586708,71
T40	7699100,34	4586666,22
T41	7699071,71	4586663,24
T42	7699040,66	4586660,91
T43	7699030,24	4586644,37
T44	7697378,61	4586637,12
T45	7697391,39	4586604,66
T46	7697676,02	4586663,45
T47	7697781,63	4586664,77
T48	7697781,47	4586664,48
T49	7697780,83	4586678,67
T50	7697783,83	4586677,41
T51	7697782,60	4586660,36
T52	7697782,58	4586641,36

ЛЕГЕНДА:

	Граница на планиран опфат на коридор за интерконективен гасовод
	Оска на планиран гасовод
	Заштитен појас на планиран гасовод

НАЗИВ НА ПРОЕКТОТ :

ТП за поврзување на Западен Балкан (КОНЕКТА)

НАЗИВ НА ПЛАНОТ :

ПРЕДЛОГ УРБАНИСТИЧКИ ПЛАН ЗА ПОДРАЧЈА И ГРАДБИ ОД ДРЖАВНО ЗНАЧЕЊЕ ЗА ИНТЕРКОНЕКТИВЕН ГАСОВОД РЕПУБЛИКА СЕВЕРНА МАКЕДОНИЈА - ГРЦИЈА ОПШТИНА НЕГОТИНО; ОПШТИНА ДЕМИР КАПИЈА; ОПШТИНА ГЕВГЕЛИЈА; ОПШТИНА БОГДАНЦИ

ИНВЕСТИТОР :

НАЦИОНАЛНИ ЕНЕРГЕТСКИ РЕСУРСИ (НЕР) АД Скопје

ПЛАНЕР :

ЧАКАР & ПАРТНЕРС

РЕВИДЕНТ :

ОДГОВОРЕН ПЛАНЕР :

Славица Чавдаровска Наумова, *дипл.маш.инж. бр.0469 овластување број - 0.0469*

СОРАБОТНИЦИ :

Зоран Николов, *дипл. арх. инж. бр.0.0292*

Горан Чаловски, *дипл.маш.арх. бр.0.0632*

Татјана Ветеровска, *дипл.маш.арх. бр.0.0631*

ЛОКАЦИЈА НА УРБАНИСТИЧКО ПЛАНСКАТА ДОКУМЕНТАЦИЈА :

ВИД НА ПЛАНОТ :

УРБАНИСТИЧКИ ПЛАН ЗА ПОДРАЧЈА И ГРАДБИ ОД ДРЖАВНО ЗНАЧЕЊЕ

НАСЛОВ НА ДОКУМЕНТ :

ЗБИРЕН ГРАФИЧКИ ПРИКАЗ СО НАНЕСЕНИ ПЛАНСКИ И ПРОЕКТНИ РЕШЕНИЈА ОД ДОНЕСЕНИ УРБАНИСТИЧКИ ПЛАНОВИ, УРБАНИСТИЧКО ПЛАНСКИ ДОКУМЕНТАЦИИ И ОДОБРЕНИ УРБАНИСТИЧКИ ПРОЕКТИ, АРХИТЕКТОНСКО УРБАНИСТИЧКИ ПРОЕКТИ, ПРОЕКТИ ЗА ИНФРАСТРУКТУРА И СЛИЧНО, РЕЛЕВАНТНИ ЗА ПЛАНСКОТО РЕШЕНИЕ

ТЕХН.БРОЈ	ДАТУМ	РАЗМЕР
103/2020	07/2022	1:2500

ФАЗА	ФОРМАТ
У	420 x 297

ЛИСТ БР./ВКУПНО: 1 / 1

ПРОЕКТ ЗА ИНФРАСТРУКТУРА ЛИНИЈСКИ ВОДОВОДЕН ВОД Ф63ММ ЗА ПОВРЗУВАЊЕ НА БЕНЗИНСКА ПУМПНА СТАНИЦА „ДЕТОИЛ" КО ПРЖДЕВО ОПШТИНА ДЕМИР КАПИЈА

СИНТЕЗЕН ПЛАН
– Планска документација–

ГРУПА НА КЛАСА НА НАМЕНИ :

Е ИНФРАСТРУКТУРА

ОСНОВНА КЛАСА НА НАМЕНА :

Е1 – КОМУНАЛНА ИНФРАСТРУКТУРА – Водоводна инфраструктура од Ф63мм

ЛЕГЕНДА:

ГРАНИЦА НА ПРОЕКТЕН ОПФАТ НА ЛИНИСКА ИНФРАСТРУКТУРА П= 0.37ха

ГРАНИЦА НА ПОДРАЧЈЕ СО ИСТА НАМЕНА

РЕГУЛАЦИОНА ЛИНИЈА

ПЛАНИРАНА ПОДЗЕМНА ПОДЗЕМНА ВОДОВОДНА ЛИНИЈА Ф 63ММ

СТОЛБ ЗА ДАЛЕКОВОД од 10 кВ

STS (СТОЛБНА ТРАФОСТАНИЦА)

ПОСТОЕН ПОДЗЕМЕН ТК КАБЕЛ

ПОСТОЕН ВОЗДУШЕН СРЕДНОНАПОНСКИ ДАЛЕКУВОД 10(20) кВ -ЕВН

ПОСТОЕН ВОЗДУШЕН ВИСОКОНАПОНСКИ ДАЛЕКУВОД 400 кВ ДУБРОВО-Р.ГРЦИЈА МЕПСО

ПОСТОЕН ВОЗДУШЕН ВИСОКОНАПОНСКИ ДАЛЕКУВОД 400 кВ ДУБРОВО-Р.ГРЦИЈА МЕПСО

ЗАШТИТНА ЗОНА НА 400кВ

ЗАШТИТНА ЗОНА НА 10кВ

ПОСТОЕН ВОЗДУШЕН СРЕДНОНАПОНСКИ ДАЛЕКУВОД 10(20) кВ

ОДБИВКА ВОЗДУШЕН СРЕДНОНАПОНСКИ ДАЛЕКУВОД 10(20) кВ

ПОСТОЕН ПОДЗЕМЕН ТК КАБЕЛ

Заштитна зона на линиски водовод Ф63мм

ТАБЕЛА СО БИЛАНСНИ ПОКАЗАТЕЛИ ЗА ВОДОВОДНА ЛИНИЈА Ф/63ММ

КЛАСА НА НАМЕНИ	ПОВРШИНА во	ПРОЦЕНТ НА НАМЕНА	ОПИС НА НАМЕНА
Е1	3648,62	100	Е1 - КОМУНАЛНА ИНФРАСТРУКТУРА ВОДОВОДНА ИНФРАСТРУКТУРА Ф63ММ
вкупно	3648,62	100,00	ПРОЕКТЕН ОПФАТ

ЛЕГЕНДА:

фб3мм вод	ПРОЕКТЕН ОПФАТ П=3736,38м2 (ПОДАТОК НА ф-63мм вод)

СИНТЕЗЕН ПЛАН

ВЕКТОР ТТ
КУМАНОВО
e-mail: vektor_tt@yahoo.com

ПРОЕКТ ЗА ИНФРАСТРУКТУРА ЗА ЛИНИЈСКИ ВОДОВОДНА ВОД Ф63ММ ЗА ПОВРЗУВАЊЕ НА БЕНЗИНСКА ПУМПНА СТАНИЦА „ДЕТОИЛ" КО ПРЖДЕВО ОПШТИНА ДЕМИР КАПИЈА

управител диа Тришиќ Татјана

планер
диа Тришиќ Татјана овластување бр:0.0370

соработници
диа Тришиќ Наташа
диа Иво Горгиев овластување бр.0.0101
дги Мимица Томовска Геровска овластување бр.2.2177

одобрувач: Општина ДЕМИР КАПИЈА

нарачател: ДЕТОИЛ ДОО КУМАНОВО

ПРИЛОГ:
СИНТЕЗЕН ПЛАН

У

М=1:2500

ТЕХ.БР. 1807-05

ДАТА август 2018

лист бр.3

Проект за инфраструктура на линиски водоводен вод ф63мм за поврзување на бензинска пумпна ст
ДЕТОИЛ"во Прждево „Општина Демир Капија
Површина на опфат (Е1) коридор	3736,38м2
Периметар	5340,51м
Должина на вод	2060,03 м
Вкупно должина	2968,67м
Е1- Комунална инфраструктура – Линиски водоводен вод ф63мм	

Постоечка Блок
Станица 08

П Р Е Г Л Е Д Н А П О В Р Ш И Н И И Н У М Е Р И Ч К И П О К А Ж А Т Е Л И

ГП		УТВРДЕН ПРОСТОР ОГРАНИЧЕН СО ГРАДЕЖНИ ЛИНИИ	МАКСИМАЛНА ПОВРШИНА НА ЗЕМЈИШТЕ ПОД ГРАДБИ m²	Н мак. ВИСИНА ДО ВЕНЕЦ		КОЕФИЦИЕНТ НА ИСКОРИСТЕНОСТ НА ГП - Ки	КЛАСА НА НАМЕНА НА ПОВРШИНИТЕ		
БРОЈ	ПОВРШИНА m²			m	спратност		основна класа на намена	компатибилна класа на намена	максимален дозволен % на учество на објект на компатибилните класи на намени во однос на основната класа на намена
1	895.495,01	808.343,37	1.616.686,74	/	П+2	1,81	Г2	Б1(30%), Б2(30%), Б4(10%), Д2(30%)	ВКУПНО 49%
СЕ ВКУПНО:	895.495,01	808.343,37	1.616.686,74	/	/	1,81	/	/	/

напомена: Нултата кота на приземје се движи од +-0,00 до +1,20м

Потребниот број на паркинг места ќе се утврди со архитектонско урбанистички проект во зависност од потребите за градбата и специфичните услови кои произлегуваат од нејзината намена

П Р Е Г Л Е Д Н А С О О Б Р А Ќ А Ј Н И и Ј А В Н И П О В Р Ш И Н И

р.б	тип на улица	должина m¹	коловоз m²	тротоар m²	вкупно m²
ПРИМАРНА МРЕЖА НА УЛИЦИ					
1	**А1** - АВТОПАТ	760,00	4.149,78	/	4.149,78
2	**Пп** - ПРИСТАПЕН ПАТ	127,00	1.207,00	/	1.207,00
3	**Д2** - ЗАШТИТНО ЗЕЛЕНИЛО				**11.446,30**
	СЕ ВКУПНО јавна површина m²:				**16.803,08**

к о о р д и н а т и н а п р е к р ш н и т о ч к и

ред.бр.	y	x	z
1	593.496,50	592.628,80	188,000
2	593.485,40	592.642,50	187,400
3	593.554,70	592.698,50	190,400
4	593.574,40	592.710,50	185,400
5	593.063,00	593.252,40	172,500

Л Е Г Е Н Д А

- ГРАНИЦА НА ПЛАНСКИ ОПФАТ
- РД — РЕГУЛАЦИОНА ЛИНИЈА
- ГГП — ГРАНИЦА НА ГРАДЕЖНА ПАРЦЕЛА
- ГЛ — ГРАДЕЖНА ЛИНИЈА
- ГРАНИЦА НА ЗАШТИТЕН ПОЈАС ОД 40м НА МАГИСТРАЛЕН ПАТ - АВТОПАТ - **А1**
- Г2 — ЛЕСНА И НЕЗАГАДУВАЧКА ИНДУСТРИЈА
- Д2 — ЗАШТИТНО ЗЕЛЕНИЛО
- МАГИСТРАЛЕН ПАТ
- РЕГИОНАЛЕН ПАТ
- ПРИСТАПЕН ПАТ
- ГП1 — БРОЈ НА ГРАДЕЖНА ПАРЦЕЛА
- П+2 — СПРАТНОСТ
- +-0.00/+1.20м — КОТА НА НУЛТА ПЛОЧА
- ПРЕКРШНИ ТОЧКИ
- L=724 i=1,91% — ПАД НА ТЕРЕНОТ

ВОДОВОД И КАНАЛИЗАЦИЈА

- КАНАЛ ЗА НАВОДНУВАЊЕ СО ЗАШТИТЕН ПОЈАС ОД ДВЕТЕ СТРАНИ ПО 5м

ЕЛЕКТРИКА и ЕЛЕКТРОНСКА КОМУНИКАЦИСКА ИНФРАСТРУКТУРА и ОПРЕМА

- ДАЛЕКУВОД 400Kv СО ВКУПНА ШИРИНА НА ЗАШТИТЕН ПОЈАС ОД 30м
- ДАЛЕКУВОД 35Kv СО ВКУПНА ШИРИНА НА ЗАШТИТЕН ПОЈАС ОД 20м

Н У М Е Р И Ч К И П О К А Ж А Т Е Л И Н А П Л А Н И Р А Н А Т А С О С Т О Ј Б А

1	ПОВРШИНА НА ПЛАНСКИ ОПФАТ	100%	912.298,09	m²
2	ЈАВНИ ПОВРШИНИ ВО ПЛАНСКИОТ ОПФАТ	2%	16.803,08	m²
2,1	СООБРАЌАЈНИ ПОВРШИНИ - КОЛОВОЗ		5.356,78	m²
2,2	ЗАШТИТНО ЗЕЛЕНИЛО		11.446,30	m²
3	ВКУПНА ПОВРШИНА НА ГП ВО ПЛАНСКИОТ ОПФАТ	98%	895.495,01	m²
4	УТВРДЕН ПРОСТОР ОГРАНИЧЕН СО ГРАДЕЖНИ ЛИНИИ		808.343,37	m²
5	МАКСИМАЛНА ПОВРШИНА НА ЗЕМЈИШТЕ ПОД ГРАДБИ		1.616.686,74	m²
6	КОЕФИЦИЕНТ НА ИСКОРИСТЕНОСТ (просек) - **Ки**		1,81	
7	БРОЈ НА ГРАДЕЖНИ ПАРЦЕЛИ		1	

Б И Л А Н С Н И П О К А Ж А Т Е Л И

бр.	име	нумерички показатели на постојната состојба		нумерички показатели на планираната состојба	
1	ПОВРШИНА НА ПЛАНСКИ ОПФАТ	912.298,09 m²	100%	912.298,09 m²	100%
2	ЈАВНИ ПОВРШИНИ - СООБРАЌАЈ ВО ПЛАНСКИОТ ОПФАТ	16.803,08 m²	2%	16.803,08 m²	2%
3	ВКУПНА ПОВРШИНА НА КТЗП (нето) ВО ПЛАНСКИОТ ОПФАТ	895.495,01 m²	98%	895.495,01 m²	98%
4	УТВРДЕН ПРОСТОР ОГРАНИЧЕН СО ГРАДЕЖНИ ЛИНИИ	0,00 m²		808.343,37 m²	
5	МАКСИМАЛНА ПОВРШИНА НА ЗЕМЈИШТЕ ПОД ГРАДБИ	0,00 m²		1.616.686,74 m²	
6	КОЕФИЦИЕНТ НА ИСКОРИСТЕНОСТ (просек) - Ки	0,00		1,81	
7	БРОЈ НА КАТАСТАРСКИ ПАРЦЕЛИ	13		1	

PRIMARNA MREŽA

Автопат - **А1** (Велес - Неготино - Демир Капија - Гевгелија)

11.0m 4.0m 11.0m

SEKUNDARNA MREŽA

Пп – Pristapen pat

7.0m

Регионален пат - **Р1102** - Велес - Неготино - Демир Капија - Гевгелија

Автопат - **А1** (Велес - Неготино - Демир Капија - Гевгелија)

Граница на плански опфат на коридор за интерконективен гасовод

Заштитен појас на гасовод - (30м од оска)

Граница на плански опфат

ГП1
Г2
П+2

ДАЛЕКУВОД 400Kv
заштитен појас

ДАЛЕКУВОД 35Kv
заштитен појас

КАНАЛ ЗА НАВОДНУВАЊЕ
заштитен појас

Рекуписка станица
PRS11 (ℓ=1 (ℓ=275,0М)

Примарна мистечка станица
RS11 (ℓ=1 (ℓ=115,0М)

контролна соба

220V кабли

Пат Неготино – Тремник

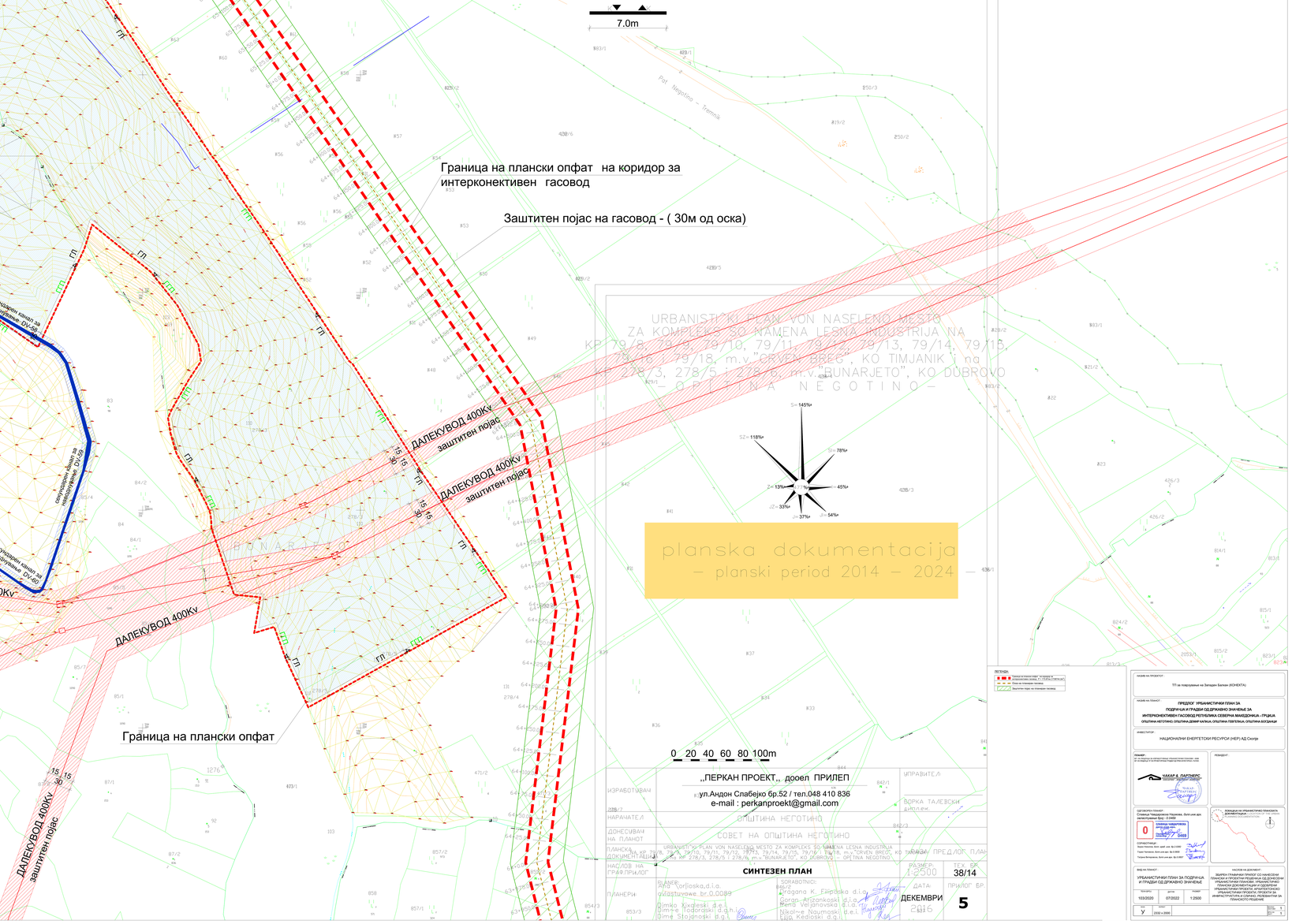

„ПЕРКАН ПРОЕКТ„ дооел ПРИЛЕП
ул.Андон Слабејко бр.52 / тел.048 410 836
e-mail : perkanproekt@gmail.com

ИЗРАБОТУВАЧ

НАРАЧАТЕЛ: ОПШТИНА НЕГОТИНО

ДОНЕСУВАЧ НА ПЛАНОТ: СОВЕТ НА ОПШТИНА НЕГОТИНО

ПЛАНСКА ДОКУМЕНТАЦИЈА: УРБАНИСТИЧКИ ПЛАН ЗА ПОДРАЧЈА И ГРАДБИ ОД ДРЖАВНО ЗНАЧЕЊЕ

НАСЛОВ НА ГРАФИЧКИОТ ПРИЛОГ: **СИНТЕЗЕН ПЛАН**

ПРЕДЛОГ УРБАНИСТИЧКИ ПЛАН

ПЛАНЕРИ:
РАКЕТ: Гордана Гргиноска д.и.а.
Димко Џукароски д.е.і.
Дамче Тодоровски д.а.н.
Дине Стојановски в.д.і.

СОРАБОТНИЦИ:
АРТ2: Гордана К. Гргиноска д.и.а.
Горан Мргенковски д.и.а.
Мерѓе Велјановска д.и.а.
Никола Наумоски д.е.і.
Ацо Кедески в.д.і.

УПРАВИТЕЛ: ВОРКА ТАЛЕВСКИ, дипл.ек.

РАЗМЕР: 1:2500

ДАТА: ДЕКЕМВРИ

ПРИЛОГ БР.: **5**

ЛИСТ БР.: 38/14

ГОДИНА: 2020

ФАЗА: 07/2022

ТИРАЖ: 1:2500

ФОРМАТ: А1 — 2332 x 2000

ЛИСТОВИ: 1

ЛИСТ БР.: 1

ЛЕГЕНДА

ТТ1 за повторливање на Западен Балкан (КОНЕКТА)

ПРЕДЛОГ УРБАНИСТИЧКИ ПЛАН ЗА ПОДРАЧЈА И ГРАДБИ ОД ДРЖАВНО ЗНАЧЕЊЕ ЗА ИНТЕРКОНЕКТИВЕН ГАСОВОД РЕПУБЛИКА СЕВЕРНА МАКЕДОНИЈА – ГРЦИЈА, ОПШТИНА НЕГОТИНО, ОПШТИНА ДЕМИР КАПИЈА, ОПШТИНА ГЕВГЕЛИЈА, ОПШТИНА ВОЗАРЦИ

НАЛОГОДАВАЧ: НАЦИОНАЛНИ ЕНЕРГЕТСКИ РЕСУРСИ (НЕР) АД Скопје

ИЗРАБОТИЛ: ЧАКАР Д. ПАРТНЕРС

РЕВИДИРАЛ:

ОДГОВОРЕН ПЛАНЕР: Гордана Гргиноска Пауновска, дипл.инж. арх. лиценцирана Бр.: 0 0458

ОДГОВОРНО ЛИЦЕ: Горан Мргенковски, дипл. инж. арх. Бр.0 0580

Гордана Гргиноска, дипл.инж. арх. Бр.0 0458

Татјана Велјановска, дипл.инж.арх. Бр.0 0580

ЛОКАЦИЈА НА УРБАНИСТИЧКО ПЛАНСКАТА ДОКУМЕНТАЦИЈА ВО ОПШТИНА НЕГОТИНО

ВИД НА ПЛАНОТ: УРБАНИСТИЧКИ ПЛАН ЗА ПОДРАЧЈА И ГРАДБИ ОД ДРЖАВНО ЗНАЧЕЊЕ

НАСЛОВ НА ДОКУМЕНТОТ: ЗБИРЕН ГРАФИЧКИ ПРИКАЗ ОД НАМЕНСКИ, ПЛАНСКИ И ПРОСТОРНО РЕШЕНИЈА ОД ОДНОСНИОТ ПЛАН ВО ОДНОС НА ПОСТОЈНАТА ПЛАНСКА ДОКУМЕНТАЦИЈА И ОДДЕЛНИТЕ УРБАНИСТИЧКИ ПРОЕКТИ, АРТИКУЛТУСКО ВРЕДНОСНИ ЕЛЕМЕНТИ, ИНФРАСТРУКТУРНИ И СЛИЧНИ РЕШЕНИЈА ОД ПЛАНСКОТО РЕШЕНИЕ

Ажурирана геодетска подлога

ГЕОКАТ ИНЖЕНЕРИНГ | ДРУШТВО ЗА ГЕОДЕТСКИ РАБОТИ ПРОЕКТИРАЊЕ И КОНСАЛТИНГ

ул. Народен фронт бр.5 влез 1 лок.3 –Скопје
тел. 02/306-33-17 моб. 071/247-056 e-mail: geokat@t-home.mk

Деловоден број : 0801-84/20

Датум : 18.12.2020 година

ГЕОДЕТСКИ ЕЛАБОРАТ ЗА ГЕОДЕТСКИ РАБОТИ ЗА ПОСЕБНИ НАМЕНИ

АЖУРИРАНА ГЕОДЕТСКА ПОДЛОГА

КО Тимјаник, КО Дуброво, КО Долни Дисан, КО Тремник, КО Прждево, КО Демир Капија, КО Чифлик, КО Дрен, КО Петрово, КО Миравци вон град, КО Габрово, КО Смоквица, КО Прдејци, КО Ѓавато, КО Негорци, КО Стојаково и КО Богородица

ГЕО-КАТ ИНЖЕНЕРИНГ
Друштво за геодетски работи, проектирање и консалтинг

Заверил: **М.П.**

Драган Илиевски дипл. геод.инж.

ГЕОКАТ ИНЖЕНЕРИНГ | ДРУШТВО ЗА ГЕОДЕТСКИ РАБОТИ ПРОЕКТИРАЊЕ И КОНСАЛТИНГ

ул. Народен фронт бр.5 влез 1 лок.3 –Скопје
тел. 02/306-33-17 моб. 071/247-056 e-mail: geokat@t-home.mk

СОДРЖИНА

1. Технички извештај
2. Потврда за заверка на ажурирана геодетска подлога
3. Скица на премерување (Размер 1:1000)
4. Координати на детални точки
5. Оригинал податоци издадени од ГКИС
6. Координати на точки од геодетска основа
7. Оригинални теренски податоци
8. Потврда за платен надоместок

ГЕОКАТ ИНЖЕНЕРИНГ | ДРУШТВО ЗА ГЕОДЕТСКИ РАБОТИ ПРОЕКТИРАЊЕ И КОНСАЛТИНГ

ул. Народен фронт бр.5 влез 1 лок.3 –Скопје
тел. 02/306-33-17 моб. 071/247-056 e-mail: geokat@t-home.mk

ТЕХНИЧКИ ИЗВЕШТАЈ

Врз основа на барање бр. 0801-84/20 од 2020 година, изработен е геодетски елаборат за посебни намени – Ажурирана геодетска подлога за дел од КО Тимјаник, КО Дуброво, КО Долни Дисан, КО Тремник, КО Прждево, КО Демир Капија, КО Чифлик, КО Дрен, КО Петрово, КО Миравци вон град, КО Габрово, КО Смоквица, КО Прдејци, КО Ѓавато, КО Негорци, КО Стојаково и КО Богородица

Снимањето е извршено во рамките на прикажаниот плански опфат.

Теренот е снимен со тотална станица Leica TCR 307 при што е запазена потребната точност. Снимањето е извршено во Државниот координатен систем а како појдовни точки користени се геодетски точки од тригонометриската мрежа на Република Северна Македонија.

При теренското снимање опфатени се максимално потребните детали како асфалт, објекти, бандери и др.

Како подлоги за изработка на овој елаборат користени се дигитални катастарски планови добиени од страна на Агенцијата за катастар на недвижности –преку апликацијата Е-Кат шалтер. За печатената ситуација да не би била пренатрупана со податоци, во електронската верзија на елаборатот сите податоци од мерењето се распоредени по соодветни слоеви (layers).

За геодетските подлоги за регионот кој е предмет на обработка како и податоците за точките од геодетската основа платен е соодветен надоместок на Агенцијата за катастар на недвижности.

Геодетскиот елаборат е изработен во канцелариска и теренска постапка со соодветна професионална опрема т.е. користен е софтверски пакет на Auto CAD. Геодетскиот елаборат е изработен согласно правилникот за посебни геодетски работи од страна на Драган Илиевски, дипл. геод. инж.

Изработил:

м.п.

Драган Илиевски, дипл. геод. инж.

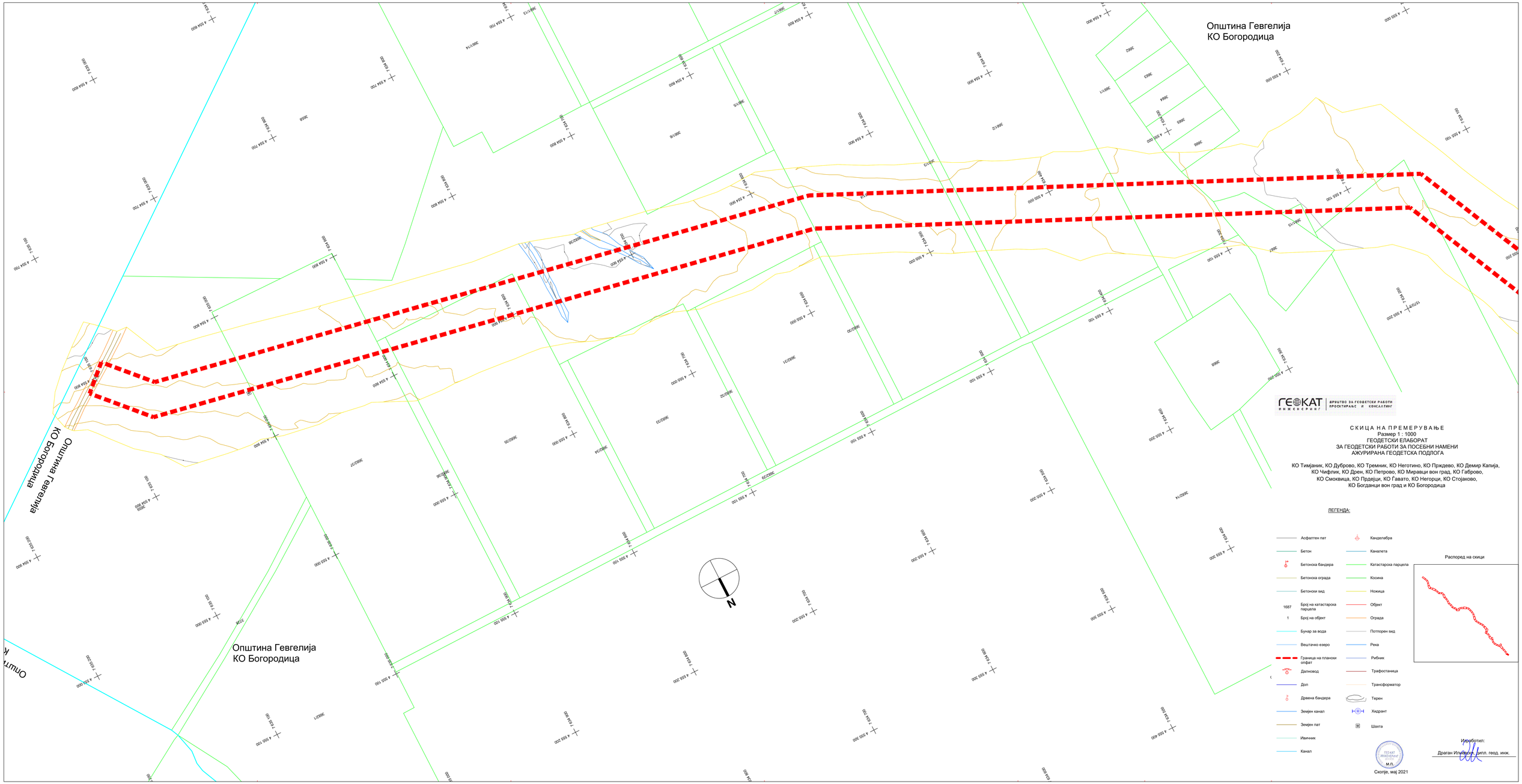

ГЕОКАТ ИНЖЕНЕРИНГ
ДРУШТВО ЗА ГЕОДЕТСКИ РАБОТИ ПРОЕКТИРАЊЕ И КОНСАЛТИНГ

СКИЦА НА ПРЕМЕРУВАЊЕ
Размер 1 : 1000
ГЕОДЕТСКИ ЕЛАБОРАТ
ЗА ГЕОДЕТСКИ РАБОТИ ЗА ПОСЕБНИ НАМЕНИ
АЖУРИРАНА ГЕОДЕТСКА ПОДЛОГА

КО Тимјаник, КО Дуброво, КО Тремник, КО Неготино, КО Пржедево, КО Демир Капија, КО Чифлик, КО Дрен, КО Петрово, КО Миравци вон град, КО Габрово, КО Смоквица, КО Прдејци, КО Гавато, КО Негорци, КО Стојаково, КО Богданци вон град и КО Богородица

ЛЕГЕНДА:

- Асфалтен пат
- Бетон
- Бетонска бандера
- Бетонска ограда
- Бетонски вид
- 1687 Број на катастарска парцела
- 1 Број на објект
- Бунар за вода
- Вештачко езеро
- Граница на плански опфат
- Далновод
- Дол
- Дрвена бандера
- Земјен канал
- Земјен пат
- Извечник
- Канал
- Канделабра
- Канализација
- Катастарска парцела
- Косина
- Ножица
- Објект
- Ограда
- Потпорен вид
- Река
- Рибник
- Трафостаница
- Транформатор
- Терен
- Хидрант
- Шахта

Распоред на скици

Изработил:
Драган Илијевски, дипл. геод. инж.

м.п.

Скопје, мај 2021

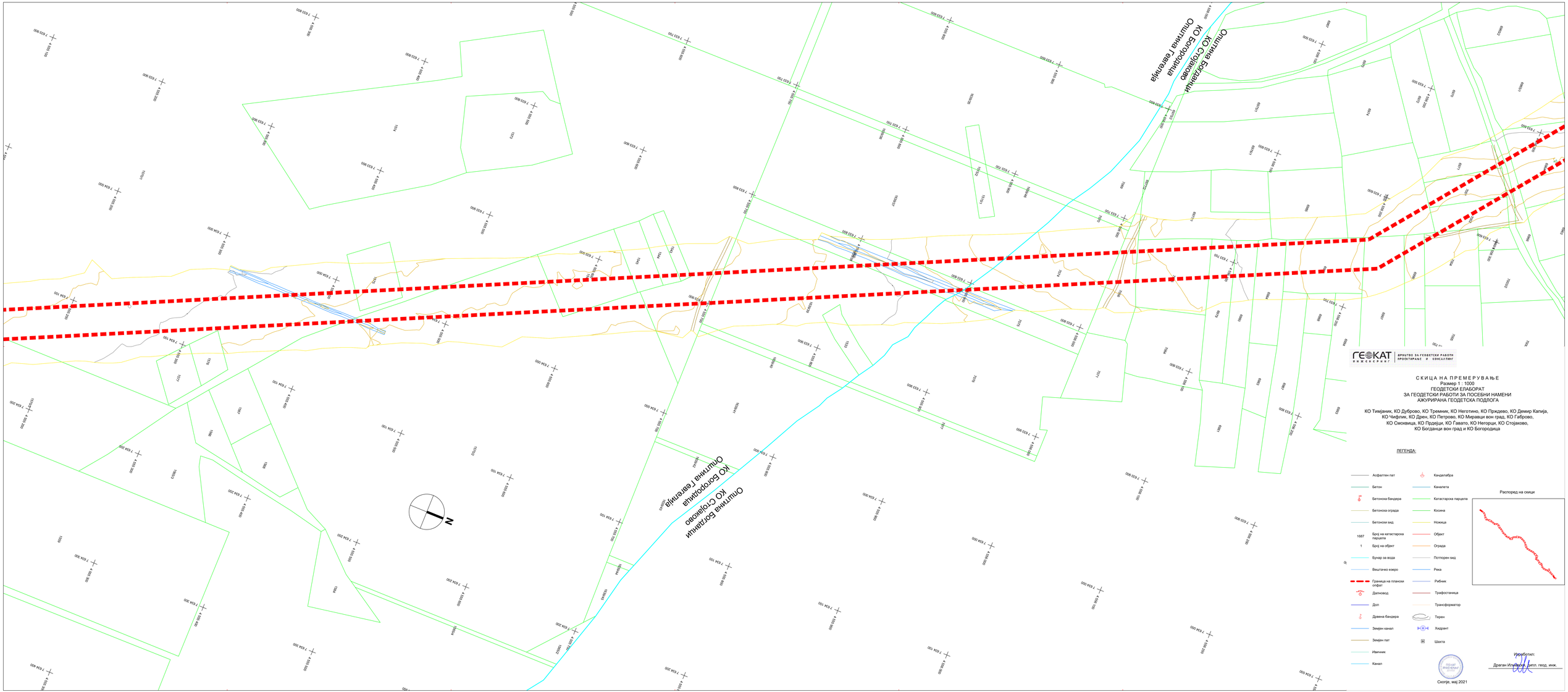

ГЕОКАТ ИНЖЕНЕРИНГ
ДРУШТВО ЗА ГЕОДЕТСКИ РАБОТИ ПРОЕКТИРАЊЕ И КОНСАЛТИНГ

СКИЦА НА ПРЕМЕРУВАЊЕ

Размер 1 : 1000

ГЕОДЕТСКИ ЕЛАБОРАТ
ЗА ГЕОДЕТСКИ РАБОТИ ЗА ПОСЕБНИ НАМЕНИ
АЖУРИРАНА ГЕОДЕТСКА ПОДЛОГА

КО Тимјаник, КО Дуброво, КО Тремник, КО Неготино, КО Прждево, КО Демир Капија,
КО Чифлик, КО Дрен, КО Петрово, КО Миравци вон град, КО Габрово,
КО Смоквица, КО Прдејци, КО Гавато, КО Негорци, КО Стојаково,
КО Богданци вон град и КО Богородица

ЛЕГЕНДА:

- Асфалтен пат
- Бетон
- Бетонска бандера
- Бетонска ограда
- Бетонски вид
- 1687 Број на катастарска парцела
- 1 Број на објект
- Бунар за вода
- Вештачко езеро
- Граница на плански опфат
- Далновод
- Дол
- Дрвена бандера
- Земјен канал
- Земјен пат
- Ивичник
- Канал
- Канделабра
- Канализација
- Катастарска парцела
- Косина
- Ножица
- Објект
- Ограда
- Полторен вид
- Река
- Рибник
- Трафостаница
- Трансформатор
- Тврдина
- Хидрант
- Шахта

Распоред на скици

Изработил:
Драган Илијевски, дипл. геод. инж.

Скопје, мај 2021

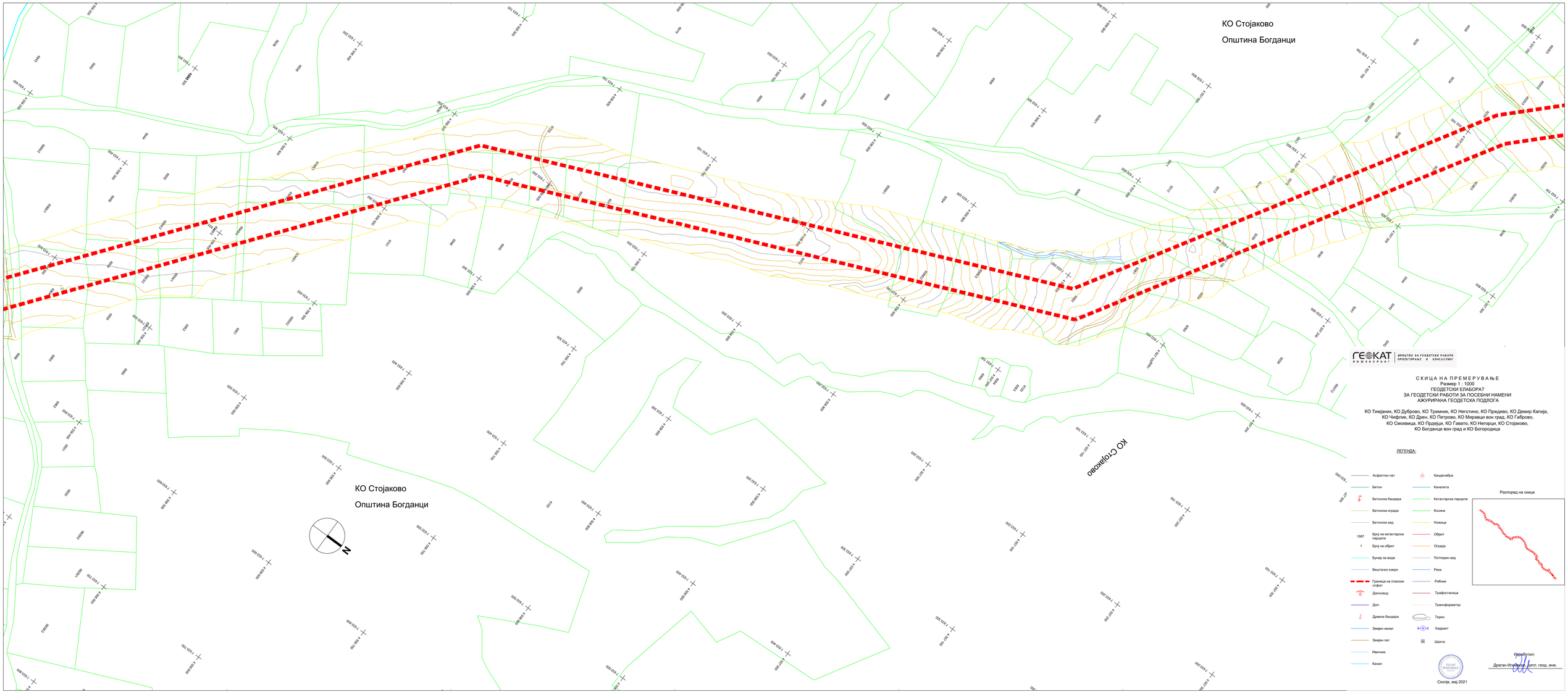

ГЕОКАТ ИНЖЕНЕРИНГ
ДРУШТВО ЗА ГЕОДЕТСКИ РАБОТИ ПРОЕКТИРАЊЕ И КОНСАЛТИНГ

СКИЦА НА ПРЕМЕРУВАЊЕ
Размер 1 : 1000
ГЕОДЕТСКИ ЕЛАБОРАТ
ЗА ГЕОДЕТСКИ РАБОТИ ЗА ПОСЕБНИ НАМЕНИ
АЖУРИРАНА ГЕОДЕТСКА ПОДЛОГА

КО Тимјаник, КО Дуброво, КО Тремник, КО Неготино, КО Прждево, КО Демир Капија, КО Чифлик, КО Дрен, КО Петрово, КО Миравци вон град, КО Габрово, КО Смоквица, КО Прдејци, КО Гавато, КО Негорци, КО Стојаково, КО Богданци вон град и КО Богородица

ЛЕГЕНДА:

- Асфалтен пат
- Бетон
- Бетонска бандера
- Бетонска ограда
- Бетонски вид
- 1687 Број на катастарска парцела
- 1 Број на објект
- Бунар за вода
- Вештачко езерo
- Граница на плански опфат
- Далновод
- Дол
- Дрвена бандера
- Земјен канал
- Земјен пат
- Извичник
- Канал
- Канделабра
- Канализација
- Катастарска парцела
- Косина
- Ножица
- Објект
- Ограда
- Полторен вид
- Река
- Рибник
- Трафостаница
- Трансформатор
- Тврдина
- Хидрант
- Шахта

Распоред на скици

Изработил:
Драган Илијевски, дипл. геод. инж.

Скопје, мај 2021

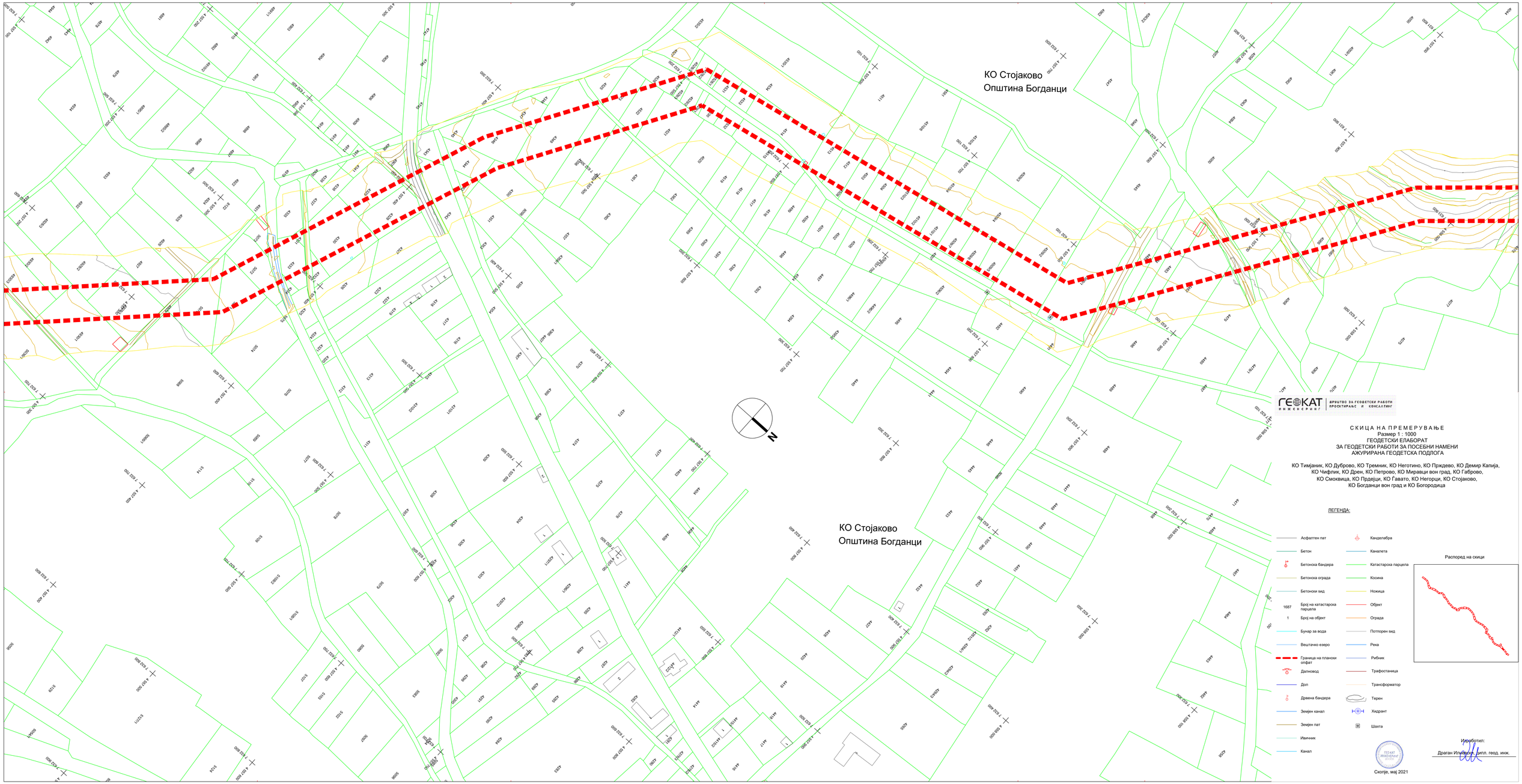

ГЕОКАТ ИНЖЕНЕРИНГ
ДРУШТВО ЗА ГЕОДЕТСКИ РАБОТИ ПРОЕКТИРАЊЕ И КОНСАЛТИНГ

СКИЦА НА ПРЕМЕРУВАЊЕ

Размер 1 : 1000

ГЕОДЕТСКИ ЕЛАБОРАТ
ЗА ГЕОДЕТСКИ РАБОТИ ЗА ПОСЕБНИ НАМЕНИ
АЖУРИРАНА ГЕОДЕТСКА ПОДЛОГА

КО Тимјаник, КО Дуброво, КО Тремник, КО Неготино, КО Пржджево, КО Демир Капија,
КО Чифлик, КО Дрен, КО Петрово, КО Мировци вон град, КО Гаврово,
КО Смоквица, КО Прдејци, КО Гавато, КО Негорци, КО Стојаково,
КО Богданци вон град и КО Богородица

ЛЕГЕНДА:

- Асфалтен пат
- Бетон
- Бетонска бандера
- Бетонска ограда
- Бетонски вид
- 1687 Број на катастарска парцела
- 1 Број на објект
- Бунар за вода
- Вештачко езеро
- Граница на плански опфат
- Далновод
- Дол
- Дрвена бандера
- Земјен канал
- Земјен пат
- Извечник
- Канал
- Канделабра
- Канализација
- Катастарска парцела
- Косина
- Ножица
- Објект
- Ограда
- Потпорен вид
- Река
- Рибник
- Трафостаница
- Трансформатор
- Терен
- Хидрант
- Шахта

Распоред на скици

Изработил:
Драган Илијевски, дипл. геод. инж.

Скопје, мај 2021

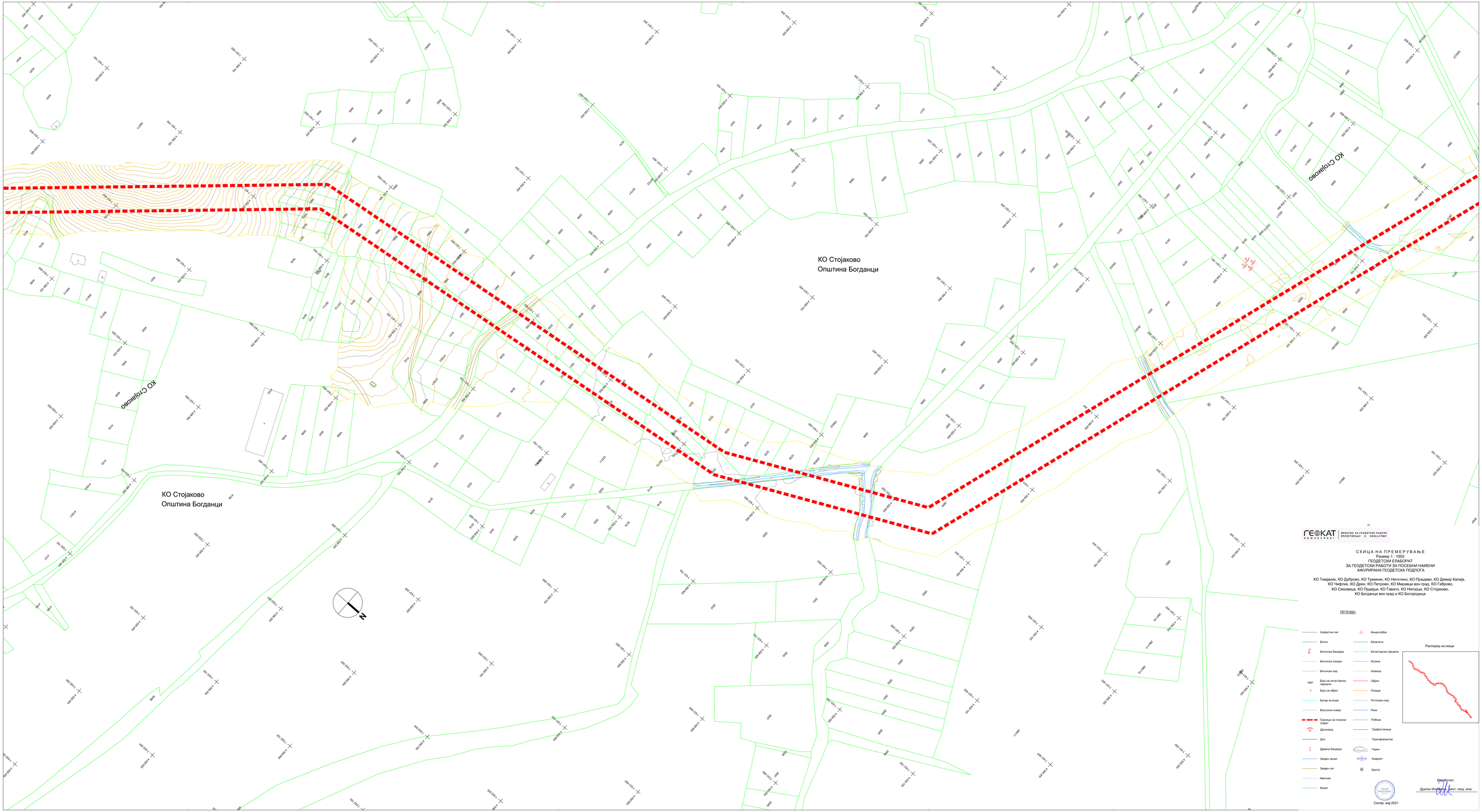
КО Стојаково
Општина Богданци
КО Стојаково
Општина Богданци
КО Стојаково
ГЕОКАТ
ИНЖЕНЕРИНГ
ДРУШТВО ЗА ГЕОДЕТСКИ РАБОТИ ФОТОГРАМЕТРИЈА И КОНСАЛТИНГ
СКИЦА НА ПРЕМЕРУВАЊЕ
Размер 1: 1000
ГЕОДЕТСКИ ЕЛАБОРАТ
ЗА ГЕОДЕТСКИ РАБОТИ ЗА ПОСЕБНИ НАМЕНИ
АЖУРИРАНА ГЕОДЕТСКА ПОДЛОГА
КО Тимјаник, КО Дуброво, КО Тремник, КО Неготино, КО Прждево, КО Демир Капија,
КО Чифлик, КО Дрен, КО Петрово, КО Миравци вон град, КО Габрово,
КО Смоквица, КО Пудвци, КО Гавато, КО Негорци, КО Стојаково,
КО Богданци вон град и КО Богородица
ЛЕГЕНДА:
Асфалтен пат
Бетон
Бетонска бандера
Бетонска ограда
Бетонски ѕид
1687 Број на катастарска парцела
1 Број на објект
Бунар за вода
Вештачко езеро
Граница на планиран опфат
Далновод
Дол
Дрвена бандера
Земјен канал
Земјен пат
Извечник
Канал
Канделабра
Канализација
Катастарска парцела
Косина
Ножица
Објект
Ограда
Потпорен ѕид
Река
Рибник
Трафостаница
Трансформатор
Тврен
Хидрант
Шахта
Распоред на скици
Изработил:
Дејан Илијевски, дипл. геод. инж.
Скопје, мај 2021

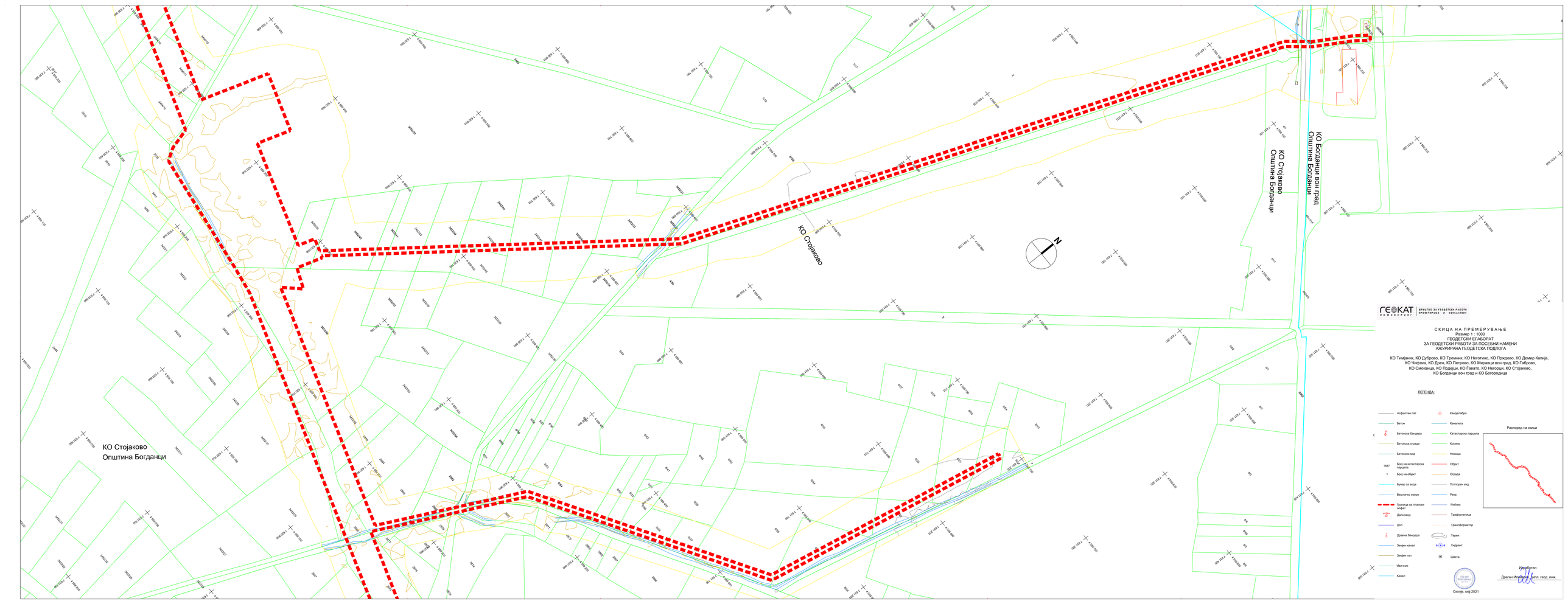

ГЕОКАТ ИНЖЕНЕРИНГ
ДРУШТВО ЗА ГЕОДЕТСКИ РАБОТИ ИНЖЕНЕРИНГ И КОНСАЛТИНГ

СКИЦА НА ПРЕМЕРУВАЊЕ
Размер 1 : 1000
ГЕОДЕТСКИ ЕЛАБОРАТ
ЗА ГЕОДЕТСКИ РАБОТИ ЗА ПОСЕБНИ НАМЕНИ
АЖУРИРАНА ГЕОДЕТСКА ПОДЛОГА

КО Тимјаник, КО Дуброво, КО Трем'ник, КО Неготино, КО Пржджево, КО Демир Капија,
КО Чифлик, КО Дрен, КО Петрово, КО Мирашци вон град, КО Гајброво,
КО Смоквица, КО Продејци, КО Гавато, КО Негорци, КО Стојаково,
КО Богданци вон град и КО Богородица

ЛЕГЕНДА:

- Асфалтен пат
- Бетон
- Бетонска бандера
- Бетонска ограда
- Бетонски ѕид
- 1687 Број на катастарска парцела
- 1 Број на објект
- Бунар за вода
- Вештачко езеро
- Граница на плански опфат
- Далновод
- Дол
- Дрвена бандера
- Земјен канал
- Земјен пат
- Извичник
- Канал
- Канделабра
- Канализација
- Катастарска парцела
- Косина
- Ножица
- Објект
- Ограда
- Потпорен ѕид
- Река
- Рибник
- Трафостаница
- Трансформатор
- Teren
- Хидрант
- Шахта

Распоред на скици

Изработил:
Драган Илиевски, дипл. геод. инж.

Скопје, мај 2021

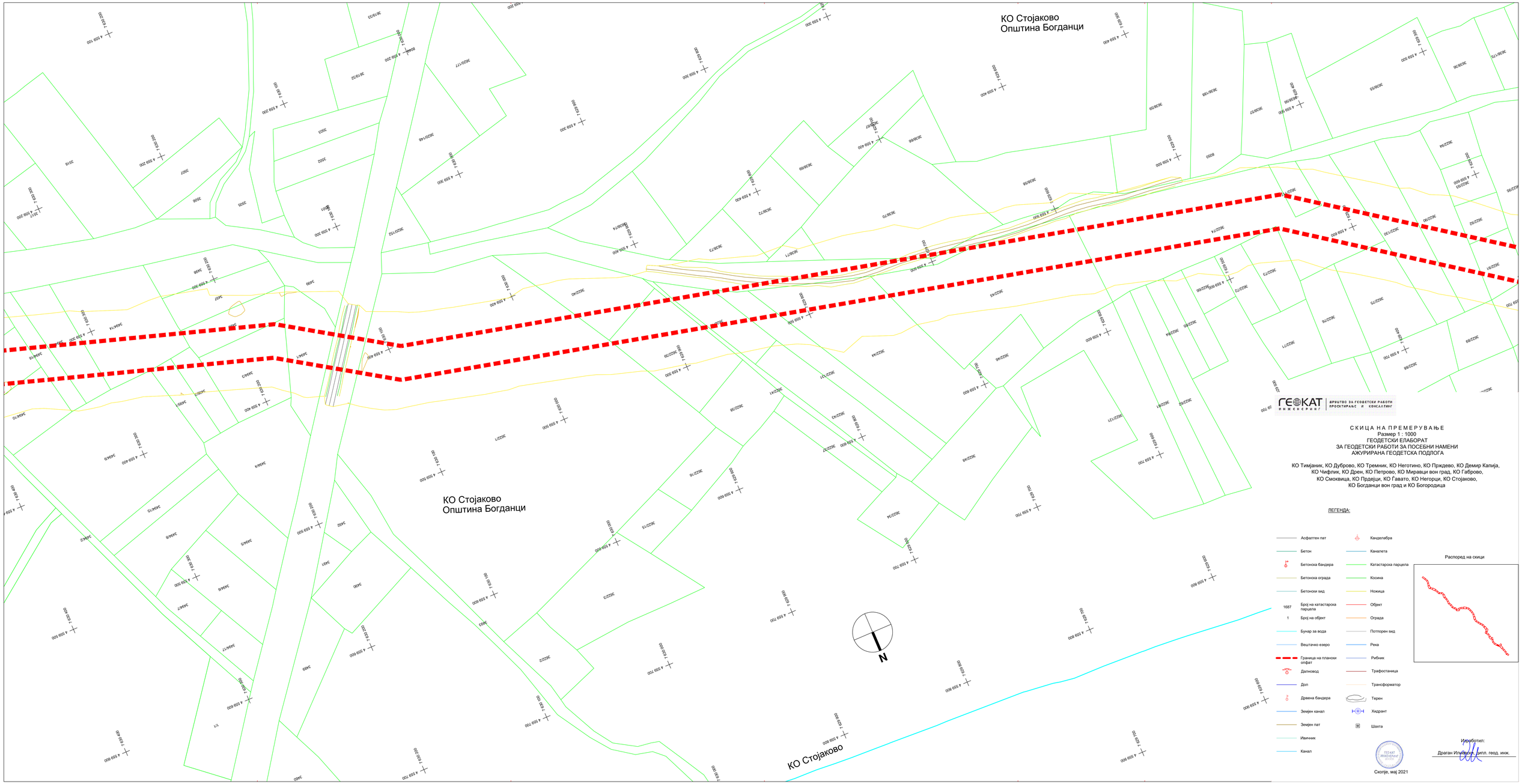

ГЕОКАТ ИНЖЕНЕРИНГ
ДРУШТВО ЗА ГЕОДЕТСКИ РАБОТИ ПРОЕКТИРАЊЕ И КОНСАЛТИНГ

СКИЦА НА ПРЕМЕРУВАЊЕ
Размер 1 : 1000
ГЕОДЕТСКИ ЕЛАБОРАТ
ЗА ГЕОДЕТСКИ РАБОТИ ЗА ПОСЕБНИ НАМЕНИ
АЖУРИРАНА ГЕОДЕТСКА ПОДЛОГА

КО Тимјаник, КО Дубровo, КО Тремник, КО Неготино, КО Пржедво, КО Демир Капија, КО Чифлик, КО Дрен, КО Петрово, КО Миравци вон град, КО Гавровo, КО Смоквица, КО Прдејци, КО Гавато, КО Негорци, КО Стојаково, КО Богданци вон град и КО Богородица

ЛЕГЕНДА:

- Асфалтен пат
- Бетон
- Бетонска бандера
- Бетонска ограда
- Бетонски вид
- 1687 Број на катастарска парцела
- 1 Број на објект
- Бунар за вода
- Вештачко езеро
- Граница на плански опфат
- Далновод
- Дол
- Дрвена бандера
- Земјен канал
- Земјен пат
- Ивичник
- Канал
- Канделабра
- Канелета
- Катастарска парцела
- Косина
- Ножица
- Објект
- Ограда
- Потпорен вид
- Река
- Рибник
- Трафостаница
- Трансформатор
- Терен
- Хидрант
- Шахта

Распоред на скици

Изработил:
Драган Илијевски, дипл. геод. инж.

Скопје, мај 2021

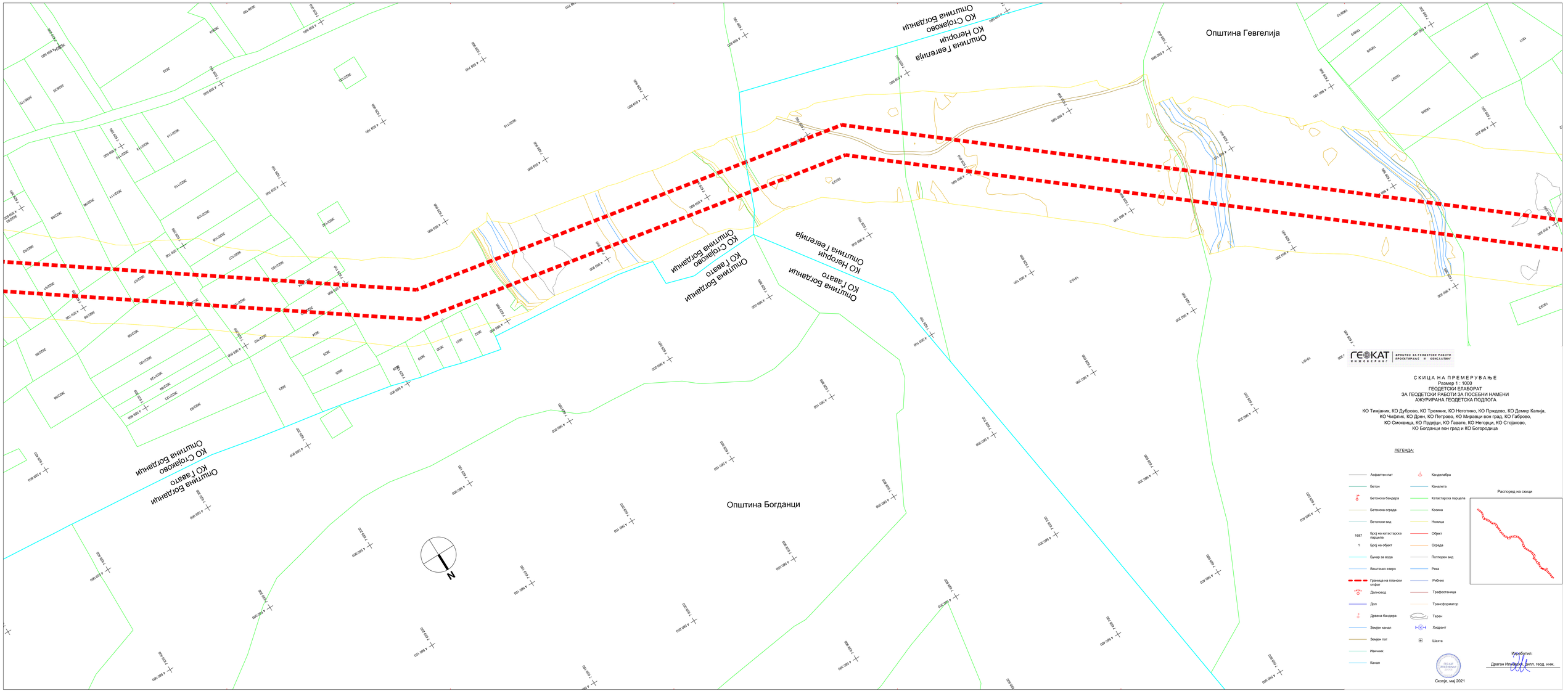

ГЕОКАТ ИНЖЕНЕРИНГ | ДРУШТВО ЗА ГЕОДЕТСКИ РАБОТИ ПРОЕКТИРАЊЕ И КОНСАЛТИНГ

СКИЦА НА ПРЕМЕРУВАЊЕ
Размер 1 : 1000
ГЕОДЕТСКИ ЕЛАБОРАТ
ЗА ГЕОДЕТСКИ РАБОТИ ЗА ПОСЕБНИ НАМЕНИ
АЖУРИРАНА ГЕОДЕТСКА ПОДЛОГА

КО Тимјаник, КО Дуброво, КО Тремник, КО Неготино, КО Прждево, КО Демир Капија, КО Чифлик, КО Дрен, КО Петрово, КО Миравци вон град, КО Габрово, КО Смоквица, КО Прдејци, КО Гавато, КО Негорци, КО Стојаково, КО Богданци вон град и КО Богородица

ЛЕГЕНДА:

- Асфалтен пат
- Бетон
- Бетонска бандера
- Бетонска ограда
- Бетонски вид
- 1687 Број на катастарска парцела
- 1 Број на објект
- Бунар за вода
- Вештачко езеро
- Граница на плански опфат
- Даточвод
- Дол
- Дрвена бандера
- Земјен канал
- Земјен пат
- Извичник
- Канал
- Канделабра
- Канализација
- Катастарска парцела
- Косина
- Ножица
- Објект
- Ограда
- Полторен вид
- Река
- Рибник
- Трафостаница
- Трансформатор
- Тврдина
- Хидрант
- Шахта

Распоред на скици

Изработил:
Драган Илијевски, дипл. геод. инж.

Скопје, мај 2021

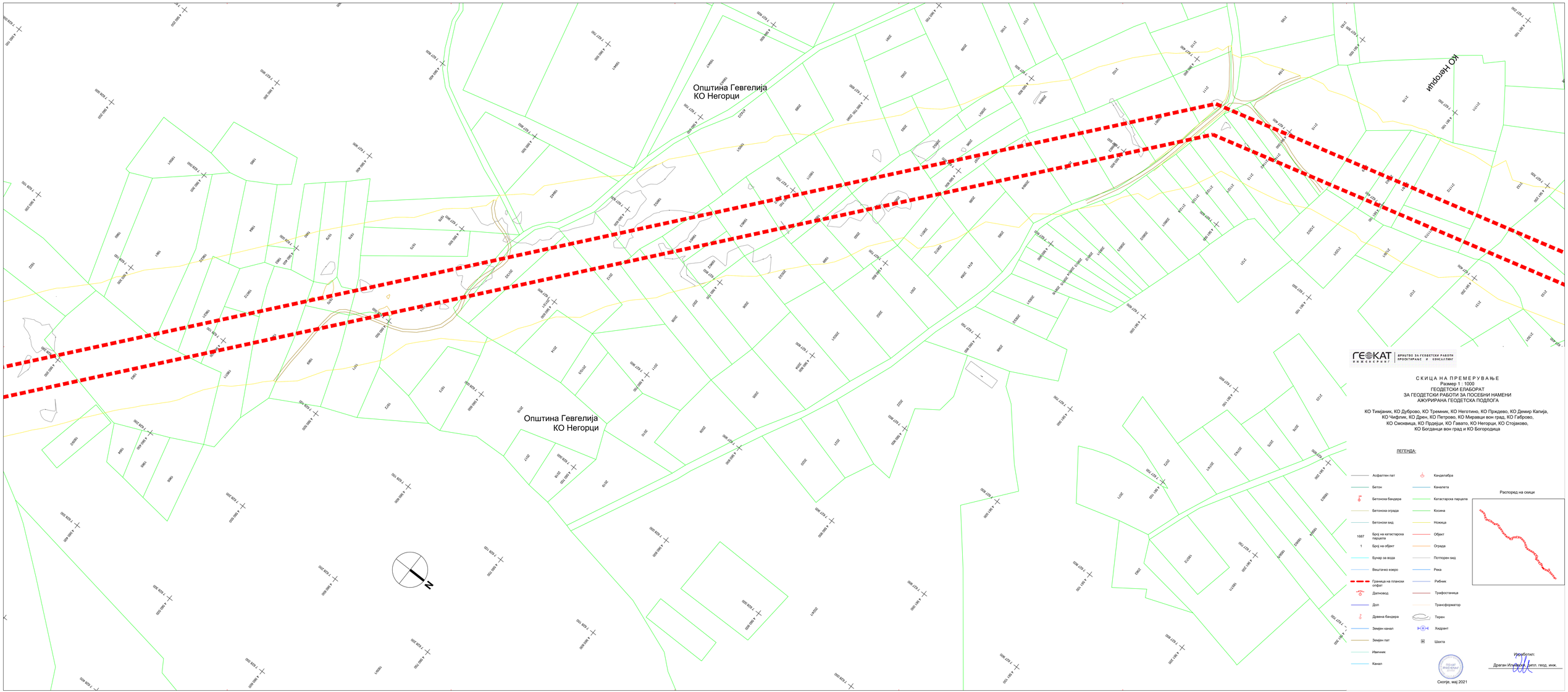

ГЕОКАТ ИНЖЕНЕРИНГ
ДРУШТВО ЗА ГЕОДЕТСКИ РАБОТИ ПРОЕКТИРАЊЕ И КОНСАЛТИНГ

СКИЦА НА ПРЕМЕРУВАЊЕ

Размер 1 : 1000

ГЕОДЕТСКИ ЕЛАБОРАТ
ЗА ГЕОДЕТСКИ РАБОТИ ЗА ПОСЕБНИ НАМЕНИ
АЖУРИРАНА ГЕОДЕТСКА ПОДЛОГА

КО Тимјаник, КО Дуброво, КО Тремник, КО Неготино, КО Прждево, КО Демир Капија, КО Чифлик, КО Дрен, КО Петрово, КО Мировци вон град, КО Габрово, КО Смоквица, КО Прдејци, КО Гавато, КО Негорци, КО Стојаково, КО Богданци вон град и КО Богородица

ЛЕГЕНДА:

- Асфалтен пат
- Бетон
- Бетонска бандера
- Бетонска ограда
- Бетонски вид
- 1687 Број на катастарска парцела
- 1 Број на објект
- Бунар за вода
- Вештачко езеро
- Граница на плански опфат
- Далновод
- Дол
- Дрвена бандера
- Земјен канал
- Земјен пат
- Извичник
- Канал
- Канделабра
- Канализација
- Катастарска парцела
- Косина
- Ножица
- Објект
- Ограда
- Потпорен вид
- Река
- Рибник
- Трафостаница
- Трансформатор
- Тврдина
- Хидрант
- Шахта

Распоред на скици

Изработил:
Драган Илијевски, дипл. геод. инж.

Скопје, мај 2021

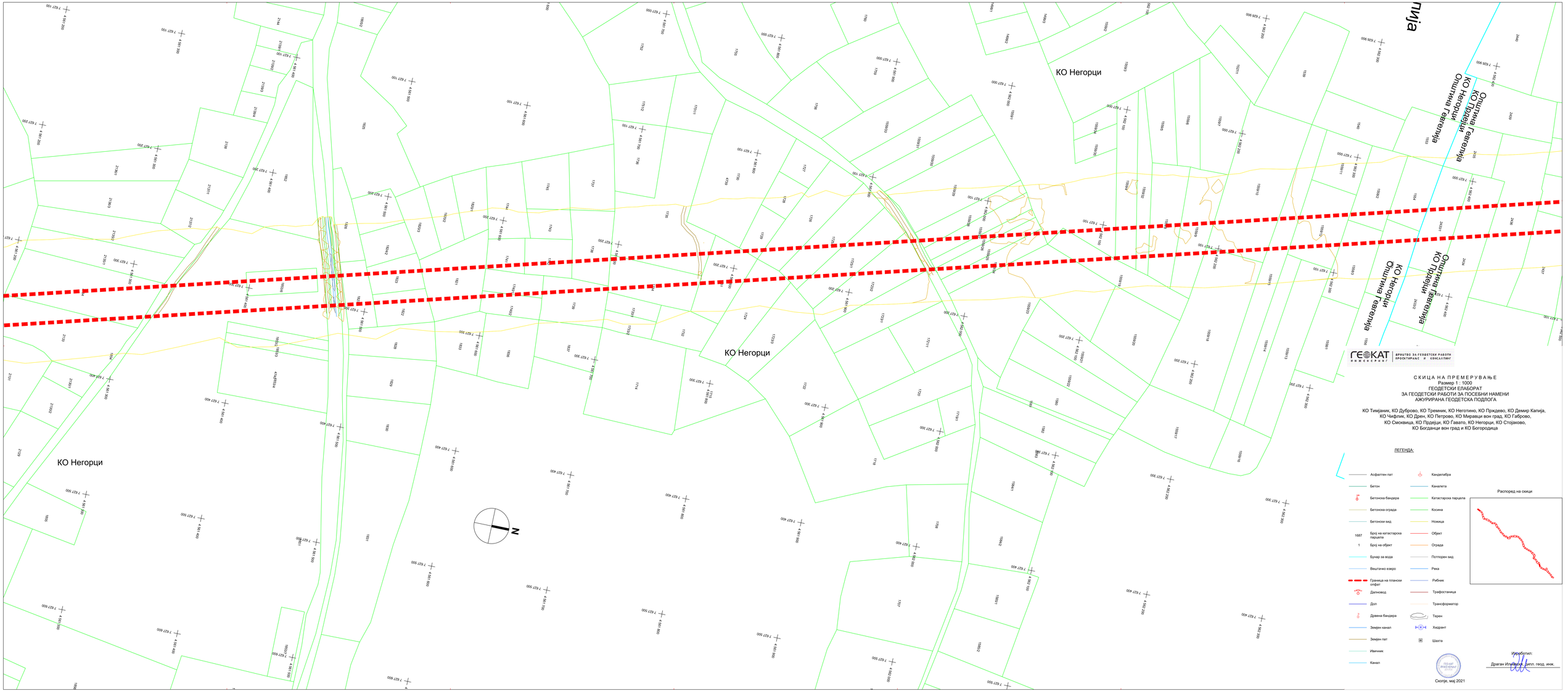

ГЕОКАТ ИНЖЕНЕРИНГ
БИРОТВО ЗА ГЕОДЕТСКИ РАБОТИ ПРОЕКТИРАЊЕ И КОНСАЛТИНГ

СКИЦА НА ПРЕМЕРУВАЊЕ
Размер 1 : 1000
ГЕОДЕТСКИ ЕЛАБОРАТ
ЗА ГЕОДЕТСКИ РАБОТИ ЗА ПОСЕБНИ НАМЕНИ
АЖУРИРАНА ГЕОДЕТСКА ПОДЛОГА

КО Тимјаник, КО Дуброво, КО Тремник, КО Неготино, КО Прждево, КО Демир Капија, КО Чифлик, КО Дрен, КО Петрово, КО Миравци вон град, КО Габрово, КО Смоквица, КО Прдејци, КО Гавато, КО Негорци, КО Стојаково, КО Богданци вон град и КО Богородица

ЛЕГЕНДА:

- Асфалтен пат
- Бетон
- Бетонска бандера
- Бетонска ограда
- Бетонски вид
- 1687 Број на катастарска парцела
- 1 Број на објект
- Бунар за вода
- Вештачко езеро
- Граница на планскиот опфат
- Даточвод
- Дол
- Дрвена бандера
- Земјен канал
- Земјен пат
- Ивичник
- Канал
- Канделабра
- Канализација
- Катастарска парцела
- Косина
- Ножица
- Објект
- Ограда
- Поплочен вид
- Река
- Рибник
- Трафостаница
- Трансформатор
- Тврдина
- Хидрант
- Шахта

Распоред на скици

Изработил:
Драган Илијевски, дипл. геод. инж.

Скопје, мај 2021

ГЕОКАТ ИНЖЕНЕРИНГ | ДРУШТВО ЗА ГЕОДЕТСКИ РАБОТИ ПРОЕКТИРАЊЕ И КОНСАЛТИНГ

СКИЦА НА ПРЕМЕРУВАЊЕ
Размер 1 : 1000
ГЕОДЕТСКИ ЕЛАБОРАТ
ЗА ГЕОДЕТСКИ РАБОТИ ЗА ПОСЕБНИ НАМЕНИ
АЖУРИРАНА ГЕОДЕТСКА ПОДЛОГА

КО Тимјаник, КО Дуброво, КО Тремник, КО Неготино, КО Пржево, КО Демир Капија, КО Чифлик, КО Дрен, КО Петрово, КО Миравци вон град, КО Габрово, КО Смоквица, КО Прдејци, КО Гавато, КО Негорци, КО Стојаково, КО Богданци вон град и КО Богородица

ЛЕГЕНДА:

- Асфалтен пат
- Бетон
- Бетонска бандера
- Бетонска ограда
- Бетонски вид
- 1687 Број на катастарска парцела
- 1 Број на објект
- Бунар за вода
- Вештачко езеро
- Граница на плански опфат
- Далновод
- Дол
- Дрвена бандера
- Земјен канал
- Земјен пат
- Извиник
- Канал
- Канделабра
- Канализација
- Катастарска парцела
- Косина
- Ножица
- Објект
- Ограда
- Потпорен вид
- Река
- Рибник
- Трафостаница
- Трансформатор
- Терен
- Хидрант
- Шахта

Распоред на скици

Изработил:
Драган Илијевски, дипл. геод. инж.

Скопје, мај 2021

Општина Гевгелија
КО Прдејци

КО Прдејци

Општина Гевгелија
КО Прдејци

ГЕОКАТ ИНЖЕНЕРИНГ | ДРУШТВО ЗА ГЕОДЕТСКИ РАБОТИ ПРОЕКТИРАЊЕ И КОНСАЛТИНГ

СКИЦА НА ПРЕМЕРУВАЊЕ

Размер 1 : 1000

ГЕОДЕТСКИ ЕЛАБОРАТ
ЗА ГЕОДЕТСКИ РАБОТИ ЗА ПОСЕБНИ НАМЕНИ
АЖУРИРАНА ГЕОДЕТСКА ПОДЛОГА

КО Тимјаник, КО Дуброво, КО Тремник, КО Неготино, КО Пржджево, КО Демир Капија,
КО Чифлик, КО Дрен, КО Петрово, КО Мировци вон град, КО Габрово,
КО Смоквица, КО Прдејци, КО Гавато, КО Негорци, КО Стојаково,
КО Богданци вон град и КО Богородица

ЛЕГЕНДА:

- Асфалтен пат
- Бетон
- Бетонска бандера
- Бетонска ограда
- Бетонски вид
- 1697 Број на катастарска парцела
- 1 Број на објект
- Бунар за вода
- Вештачко езеро
- Граница на планиски опфат
- Далновод
- Дол
- Дрвена бандера
- Земјен канал
- Земјен пат
- Ивичник
- Канал
- Кандилабра
- Канализација
- Катастарска парцела
- Косина
- Ножица
- Објект
- Ограда
- Полупорен вид
- Река
- Рибник
- Трафостаница
- Трансформатор
- Терен
- Хидрант
- Шахта

Распоред на скици

Изработил:
Драган Илијевски, дипл. геод. инж.

Скопје, мај 2021

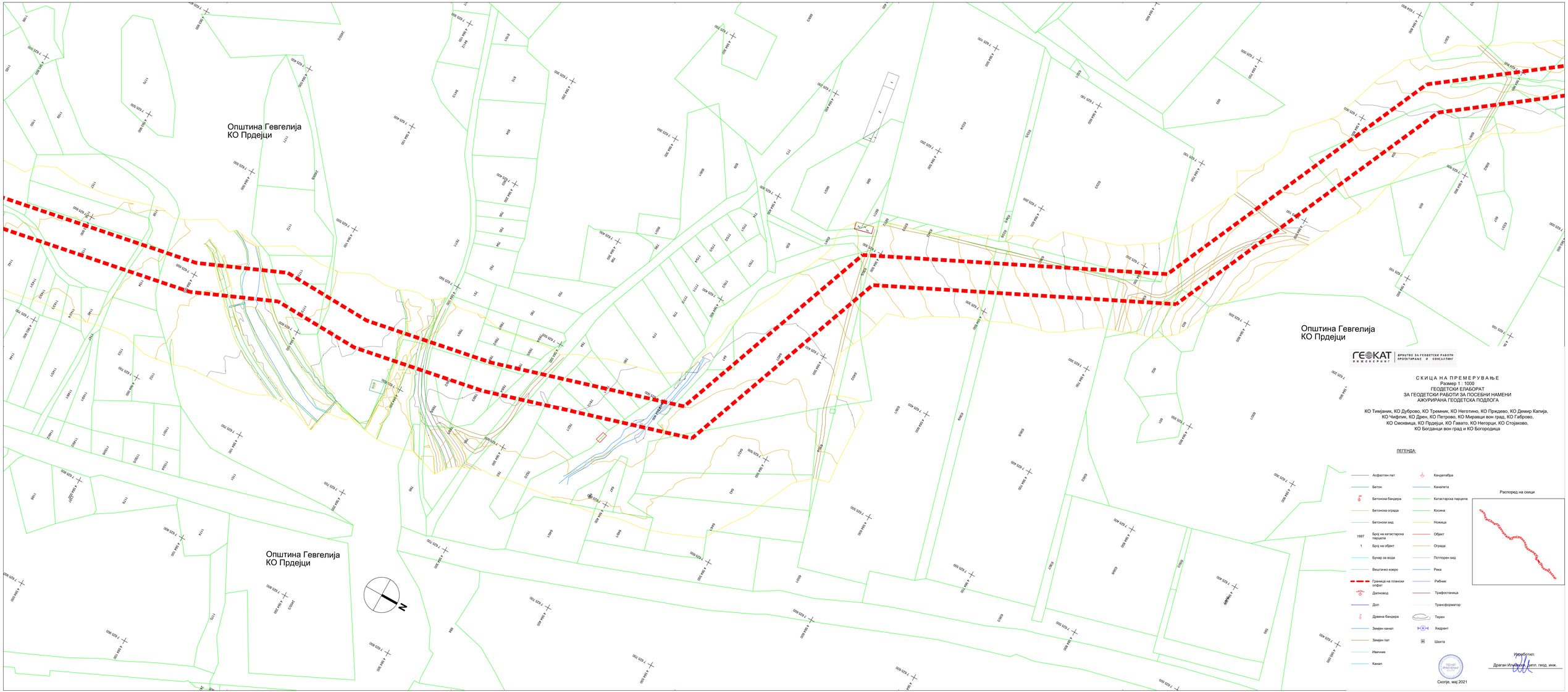

ГЕОКАТ ИНЖЕНЕРИНГ | ДРУШТВО ЗА ГЕОДЕТСКИ РАБОТИ ПРОЕКТИРАЊЕ И КОНСАЛТИНГ

СКИЦА НА ПРЕМЕРУВАЊЕ

Размер 1 : 1000

ГЕОДЕТСКИ ЕЛАБОРАТ
ЗА ГЕОДЕТСКИ РАБОТИ ЗА ПОСЕБНИ НАМЕНИ
АЖУРИРАНА ГЕОДЕТСКА ПОДЛОГА

КО Тимјаник, КО Дуброво, КО Тремник, КО Неготино, КО Прждево, КО Демир Капија, КО Чифлик, КО Дрен, КО Петрово, КО Мировци вон град, КО Габрово, КО Смоквица, КО Прдејци, КО Гавато, КО Негорци, КО Стојаково, КО Богданци вон град и КО Богородица

ЛЕГЕНДА:

- Асфалтен пат
- Бетон
- Бетонска бандера
- Бетонска ограда
- Бетонски вид
- 1687 Број на катастарска парцела
- 1 Број на објект
- Бунар за вода
- Вештачко езеро
- Граница на плански опфат
- Далновод
- Дол
- Дрвена бандера
- Земјен канал
- Земјен пат
- Извичник
- Канал
- Канделабра
- Канализација
- Катастарска парцела
- Косина
- Ножица
- Објект
- Ограда
- Полторен вид
- Река
- Рибник
- Трафостаница
- Трансформатор
- Тврдина
- Хидрант
- Шахта

Распоред на скици

Изработил:
Драган Илијевски, дипл. геод. инж.

Скопје, мај 2021

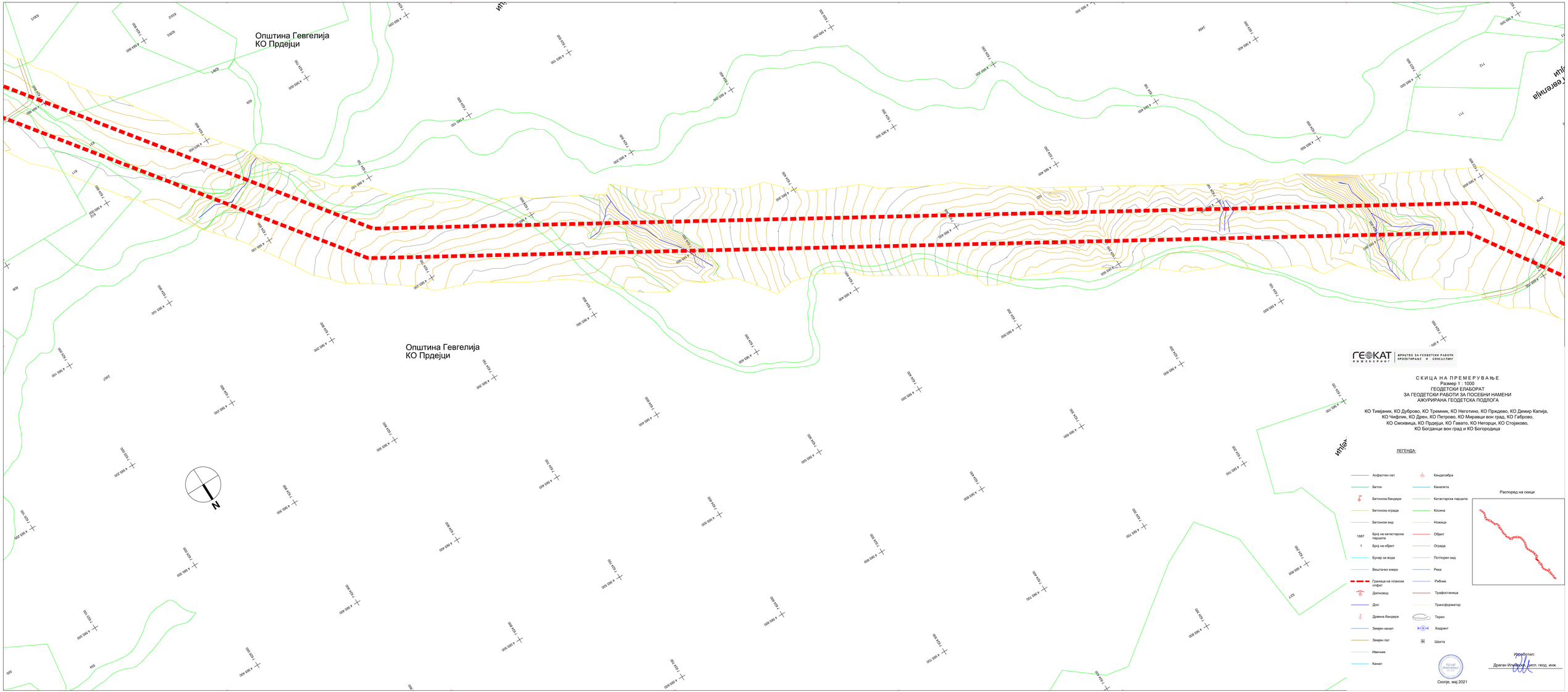

ГЕОКАТ ИНЖЕНЕРИНГ
ДРУШТВО ЗА ГЕОДЕТСКИ РАБОТИ ПРОЕКТИРАЊЕ И КОНСАЛТИНГ

СКИЦА НА ПРЕМЕРУВАЊЕ

Размер 1 : 1000

ГЕОДЕТСКИ ЕЛАБОРАТ
ЗА ГЕОДЕТСКИ РАБОТИ ЗА ПОСЕБНИ НАМЕНИ
АЖУРИРАНА ГЕОДЕТСКА ПОДЛОГА

КО Тимјаник, КО Дуброво, КО Тремник, КО Неготино, КО Прждево, КО Демир Капија,
КО Чифлик, КО Дрен, КО Петрово, КО Миравци вон град, КО Габрово,
КО Смоквица, КО Прдејци, КО Гавато, КО Негорци, КО Стојаково,
КО Богданци вон град и КО Богородица

ЛЕГЕНДА:

- Асфалтен пат
- Бетон
- Бетонска бандера
- Бетонска ограда
- Бетонски вид
- 1687 Број на катастарска парцела
- 1 Број на објект
- Бунар за вода
- Вештачко езеро
- Граница на плански опфат
- Даточвод
- Дол
- Дрвена бандера
- Земјен канал
- Земјен пат
- Ивичник
- Канал
- Канделабра
- Канелета
- Катастарска парцела
- Косина
- Ножица
- Објект
- Ограда
- Полторен вид
- Река
- Рибник
- Трафостаница
- Трансформатор
- Тврдина
- Хидрант
- Шахта

Распоред на скици

Изработил:
Драган Илијевски, дипл. геод. инж.

Скопје, мај 2021

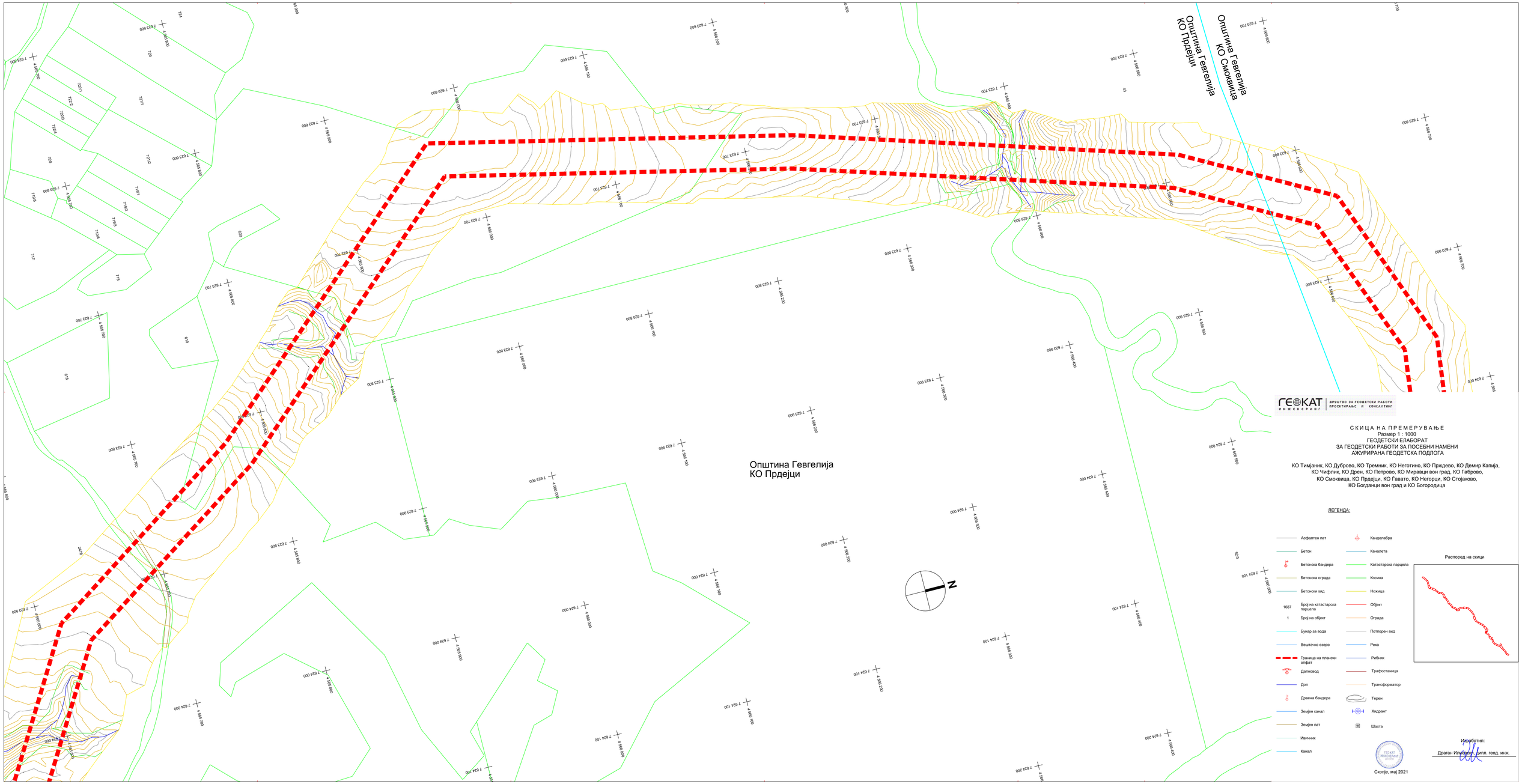

ГЕОКАТ ИНЖЕНЕРИНГ
ДРУШТВО ЗА ГЕОДЕТСКИ РАБОТИ ПРОЕКТИРАЊЕ И КОНСАЛТИНГ

СКИЦА НА ПРЕМЕРУВАЊЕ
Размер 1 : 1000
ГЕОДЕТСКИ ЕЛАБОРАТ
ЗА ГЕОДЕТСКИ РАБОТИ ЗА ПОСЕБНИ НАМЕНИ
АЖУРИРАНА ГЕОДЕТСКА ПОДЛОГА

КО Тимјаник, КО Дубровo, КО Тремник, КО Неготино, КО Пржедево, КО Демир Капија,
КО Чифлик, КО Дрен, КО Петрово, КО Миравци вон град, КО Габрово,
КО Смоквица, КО Прдејци, КО Гавато, КО Негорци, КО Стојаково,
КО Богданци вон град и КО Богородица

ЛЕГЕНДА:

- Асфалтен пат
- Бетон
- Бетонска бандера
- Бетонска ограда
- Бетонски вид
- 1687 Број на катастарска парцела
- 1 Број на објект
- Бунар за вода
- Вештачко езеро
- Граница на плански опфат
- Далновод
- Дол
- Дрвена бандера
- Земјен канал
- Земјен пат
- Извиечник
- Канал
- Канделабра
- Канелета
- Катастарска парцела
- Косина
- Ножица
- Објект
- Ограда
- Потпорен вид
- Река
- Рибник
- Трафостаница
- Трансформатор
- Терен
- Хидрант
- Шахта

Распоред на скици

Изработил:
Драган Илијевски, дипл. геод. инж.

Скопје, мај 2021

Општина Гевгелија
КО Смоквица

Општина Гевгелија
КО Правци
Општина Гевгелија

Општина Гевгелија
КО Смоквица

N

ГЕОКАТ ИНЖЕНЕРИНГ | ДРУШТВО ЗА ГЕОДЕТСКИ РАБОТИ ПРОЕКТИРАЊЕ И КОНСАЛТИНГ

СКИЦА НА ПРЕМЕРУВАЊЕ
Размер 1 : 1000
ГЕОДЕТСКИ ЕЛАБОРАТ
ЗА ГЕОДЕТСКИ РАБОТИ ЗА ПОСЕБНИ НАМЕНИ
АЖУРИРАНА ГЕОДЕТСКА ПОДЛОГА

КО Тимјаник, КО Дуброво, КО Тремник, КО Неготино, КО Прждево, КО Демир Капија,
КО Чифлик, КО Дрен, КО Петрово, КО Миравци вон град, КО Габрово,
КО Смоквица, КО Правци, КО Гавато, КО Негорци, КО Стојаково,
КО Богданци вон град и КО Богородица

ЛЕГЕНДА:

- Асфалтен пат
- Бетон
- Бетонска бандера
- Бетонска ограда
- Бетонски вид
- 1687 Број на катастарска парцела
- 1 Број на објект
- Бунар за вода
- Вештачко езеро
- Граница на планскиот опфат
- Далновод
- Дол
- Дрвена бандера
- Земјен канал
- Земјен пат
- Извичник
- Канал
- Канделабра
- Канализација
- Катастарска парцела
- Косина
- Ножица
- Објект
- Ограда
- Потпорен вид
- Река
- Рибник
- Трафостаница
- Трансформатор
- Терен
- Хидрант
- Шахта

Распоред на скици

Изработил:
Драган Илијевски, дипл. геод. инж.

Скопје, мај 2021

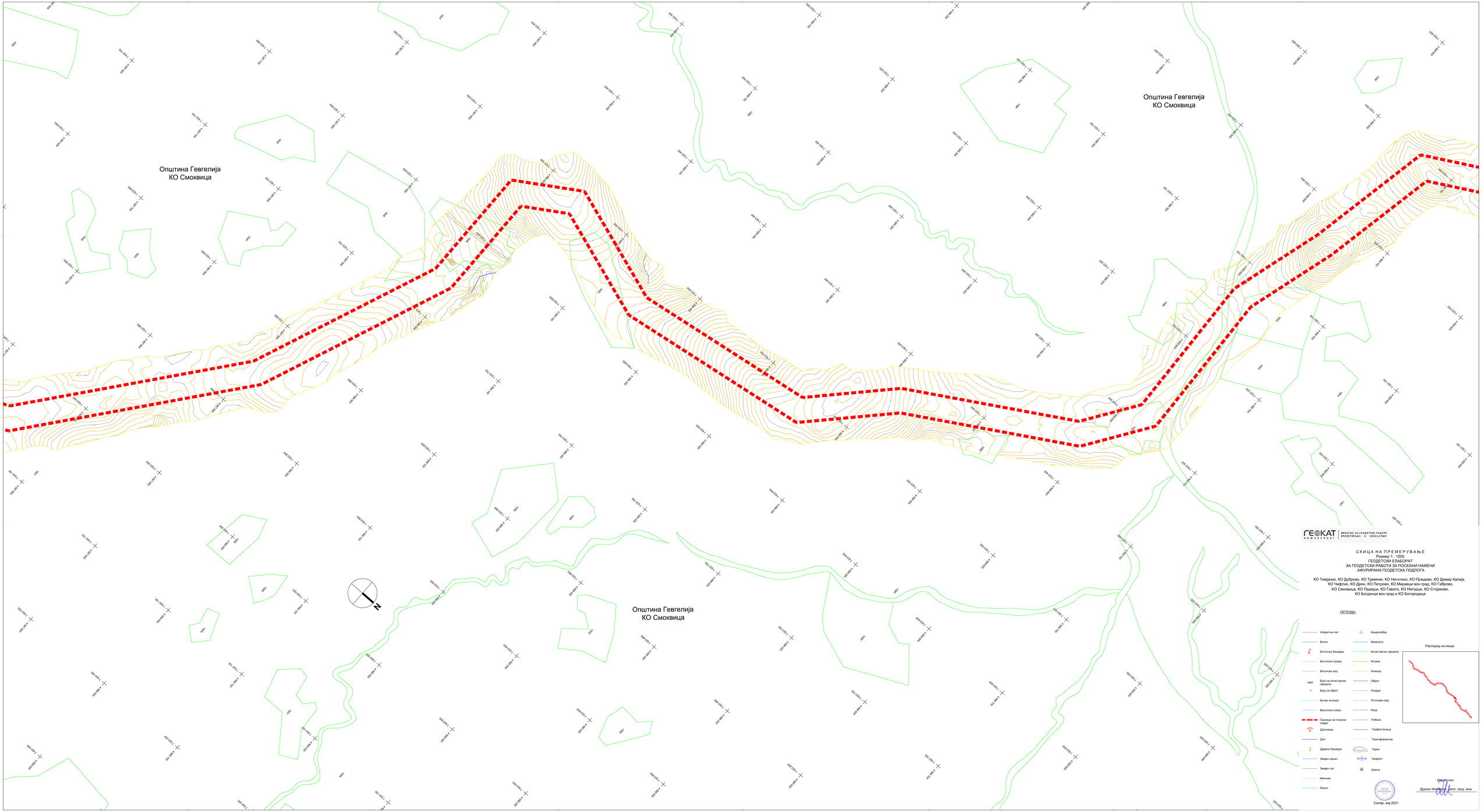

ГЕОКАТ ИНЖЕНЕРИНГ
АРХИТЕКТОНСКИ БИРО ЗА ГЕОДЕТСКИ РАБОТИ ФОТОГРАМЕТРИЈА И КОНСАЛТИНГ

СКИЦА НА ПРЕМЕРУВАЊЕ
Размер 1: 1000
ГЕОДЕТСКИ ЕЛАБОРАТ
ЗА ГЕОДЕТСКИ РАБОТИ ЗА ПОСЕБНИ НАМЕНИ
АЖУРИРАНА ГЕОДЕТСКА ПОДЛОГА

КО Тимјаник, КО Дуброво, КО Тремник, КО Неготино, КО Прждево, КО Демир Капија,
КО Чифлик, КО Дрен, КО Петрово, КО Миравци вон град, КО Габрово,
КО Смоквица, КО Пурвеџа, КО Гавато, КО Негорци, КО Стојаково,
КО Богданци вон град и КО Богородица

ЛЕГЕНДА:

- Асфалтен пат
- Бетон
- Бетонска бандера
- Бетонска ограда
- Бетонски ѕид
- 1667 Број на катастарска парцела
- 1 Број на објект
- Бунар за вода
- Вештачко езеро
- Граница на планиски опфат
- Далновод
- Дол
- Дрвена бандера
- Земјен канал
- Земјен пат
- Извечник
- Канал
- Канделабра
- Канализета
- Катастарска парцела
- Косилка
- Ножица
- Објект
- Ограда
- Потпорен ѕид
- Река
- Рибник
- Трафостаница
- Трансформатор
- Тревн
- Хидрант
- Шахта

Распоред на скици

Изработил:
Драган Илијевски, дипл. геод. инж.

Скопје, мај 2021

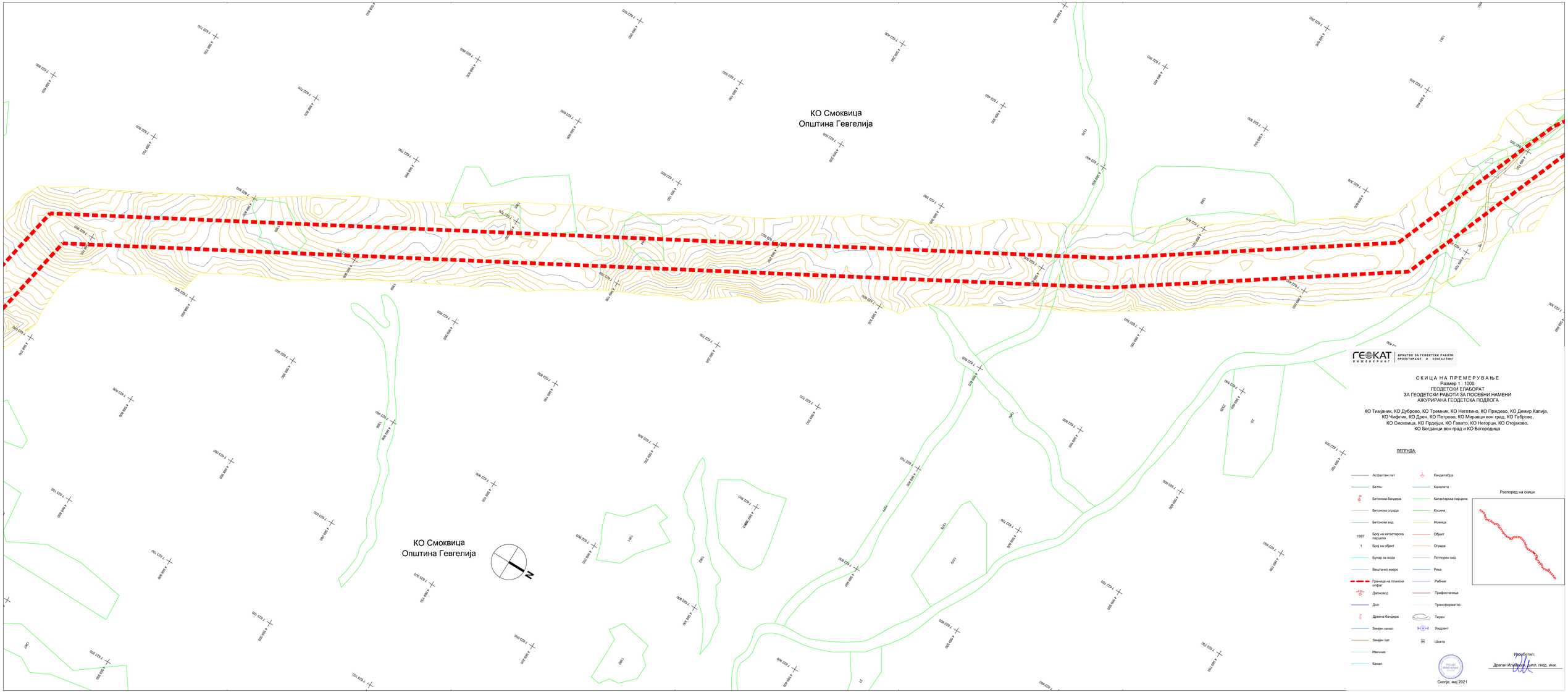

ГЕОКАТ ИНЖЕНЕРИНГ
ДРУШТВО ЗА ГЕОДЕТСКИ РАБОТИ ПРОЕКТИРАЊЕ И КОНСАЛТИНГ

СКИЦА НА ПРЕМЕРУВАЊЕ
Размер 1 : 1000
ГЕОДЕТСКИ ЕЛАБОРАТ
ЗА ГЕОДЕТСКИ РАБОТИ ЗА ПОСЕБНИ НАМЕНИ
АЖУРИРАНА ГЕОДЕТСКА ПОДЛОГА

КО Тимјаник, КО Дуброво, КО Тремник, КО Неготино, КО Прждево, КО Демир Капија,
КО Чифлик, КО Дрен, КО Петрово, КО Миравци вон град, КО Габрово,
КО Смоквица, КО Прдејци, КО Гавато, КО Негорци, КО Стојаково,
КО Богданци вон град и КО Богородица

ЛЕГЕНДА:

- Асфалтен пат
- Бетон
- Бетонска бандера
- Бетонска ограда
- Бетонски вид
- 1687 Број на катастарска парцела
- 1 Број на објект
- Бунар за вода
- Вештачко езеро
- Граница на планскиот опфат
- Далновод
- Дол
- Дрвена бандера
- Земјен канал
- Земјен пат
- Извичник
- Канал
- Канделабра
- Канализација
- Катастарска парцела
- Косина
- Ножица
- Објект
- Ограда
- Полторен вид
- Река
- Рибник
- Трафостаница
- Трансформатор
- Тврдина
- Хидрант
- Шахта

Распоред на скици

Изработил:
Драган Илијевски, дипл. геод. инж.

Скопје, мај 2021

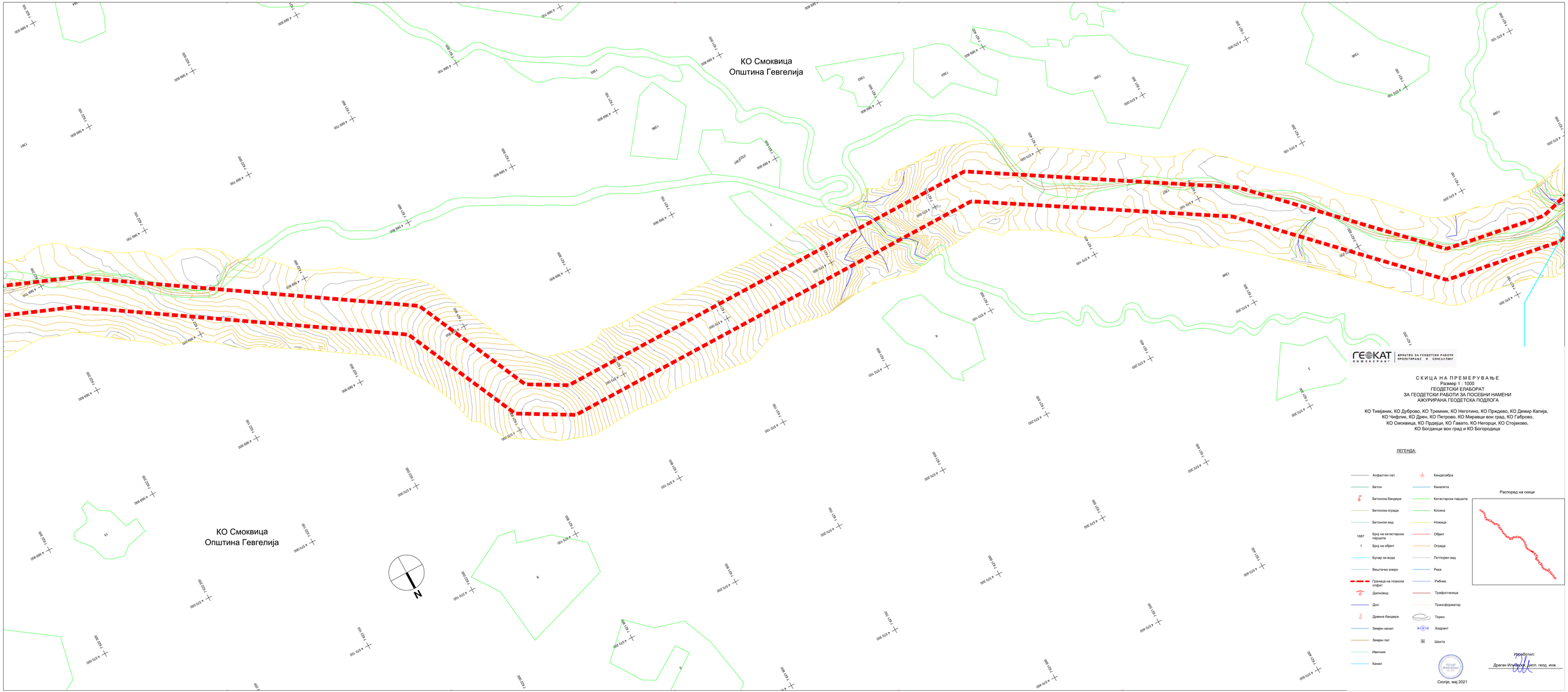

ГЕОКАТ ИНЖЕНЕРИНГ
ДРУШТВО ЗА ГЕОДЕТСКИ РАБОТИ ПРОЕКТИРАЊЕ И КОНСАЛТИНГ

СКИЦА НА ПРЕМЕРУВАЊЕ

Размер 1 : 1000

ГЕОДЕТСКИ ЕЛАБОРАТ
ЗА ГЕОДЕТСКИ РАБОТИ ЗА ПОСЕБНИ НАМЕНИ
АЖУРИРАНА ГЕОДЕТСКА ПОДЛОГА

КО Тимјаник, КО Дуброво, КО Тремник, КО Неготино, КО Прждево, КО Демир Капија,
КО Чифлик, КО Дрен, КО Петрово, КО Миравци вон град, КО Габрово,
КО Смоквица, КО Прдејци, КО Гавато, КО Негорци, КО Стојаково,
КО Богданци вон град и КО Богородица

ЛЕГЕНДА:

- Асфалтен пат
- Бетон
- Бетонска бандера
- Бетонска ограда
- Бетонски вид
- 1687 Број на катастарска парцела
- 1 Број на објект
- Бунар за вода
- Вештачко езеро
- Граница на плански опфат
- Даточвод
- Дол
- Дрвена бандера
- Земјен канал
- Земјен пат
- Извичник
- Канал
- Канделабра
- Канализација
- Катастарска парцела
- Косина
- Ножица
- Објект
- Ограда
- Полтонен вид
- Река
- Рибник
- Трафостаница
- Трансформатор
- Тврдина
- Хидрант
- Шахта

Распоред на скици

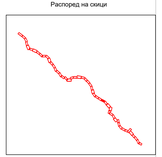

Изработил:
Драган Илијевски, дипл. геод. инж.

ГЕОКАТ ИНЖЕНЕРИНГ

Скопје, мај 2021

ГЕОКАТ | ДРУШТВО ЗА ГЕОДЕТСКИ РАБОТИ ПРОЕКТИРАЊЕ И КОНСАЛТИНГ ИНЖЕНЕРИНГ

СКИЦА НА ПРЕМЕРУВАЊЕ
Размер 1 : 1000
ГЕОДЕТСКИ ЕЛАБОРАТ
ЗА ГЕОДЕТСКИ РАБОТИ ЗА ПОСЕБНИ НАМЕНИ
АЖУРИРАНА ГЕОДЕТСКА ПОДЛОГА

КО Тимјаник, КО Дуброво, КО Тремник, КО Неготино, КО Прждево, КО Демир Капија, КО Чифлик, КО Дрен, КО Петрово, КО Миравци вон град, КО Габрово, КО Смоквица, КО Прдејци, КО Гавато, КО Негорци, КО Стојаково, КО Богданци вон град и КО Богородица

ЛЕГЕНДА:

- Асфалтен пат
- Бетон
- Бетонска бандера
- Бетонска ограда
- Бетонски вид
- 1687 Број на катастарска парцела
- 1 Број на објект
- Бунар за вода
- Вештачко езеро
- Граница на плански опфат
- Даточвод
- Дол
- Дрвена бандера
- Земјен канал
- Земјен пат
- Извичник
- Канал
- Канделабра
- Канализација
- Катастарска парцела
- Косина
- Ножица
- Објект
- Ограда
- Полтонен вид
- Река
- Рибник
- Трафостаница
- Трансформатор
- Тврен
- Хидрант
- Шахта

Распоред на скици

Изработил:
Драган Илијевски, дипл. геод. инж.

Скопје, мај 2021

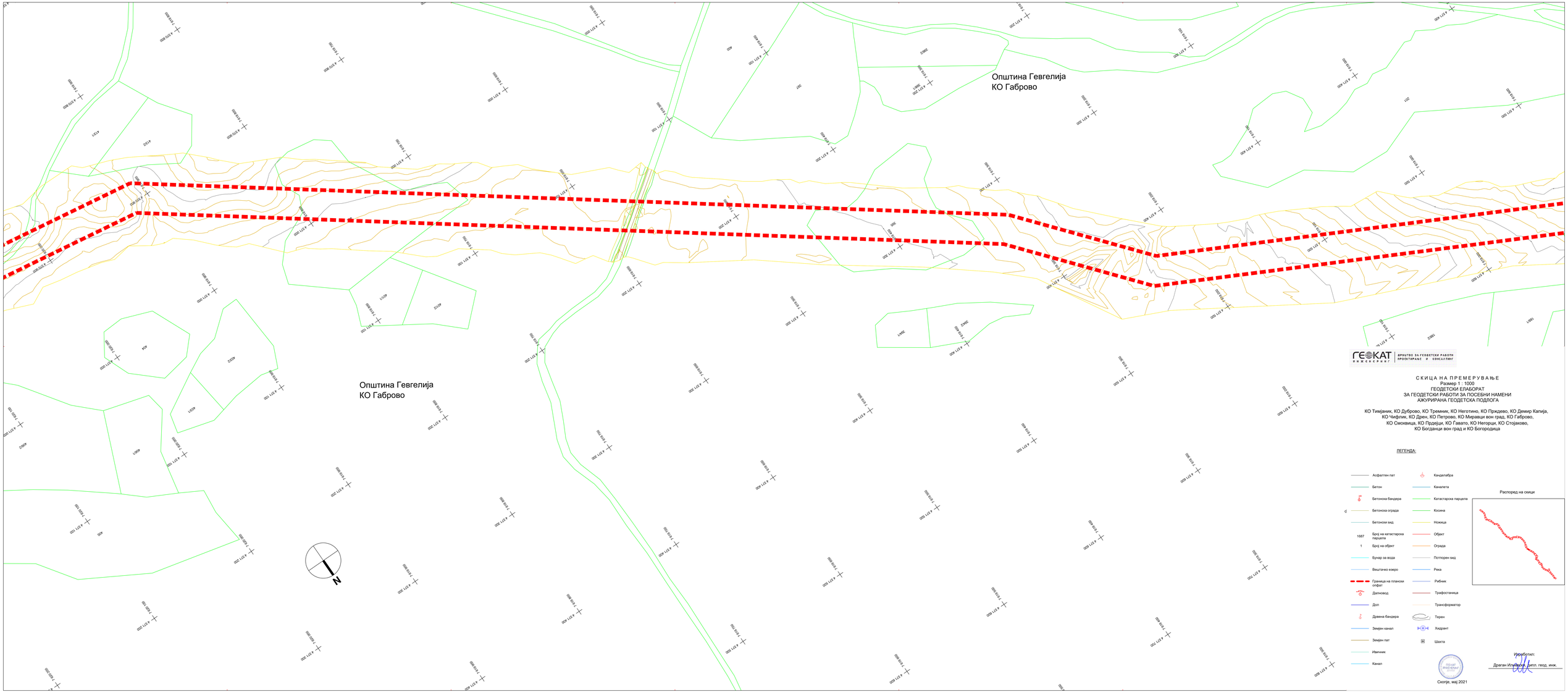

ГЕОКАТ ИНЖЕНЕРИНГ
БИРОТО ЗА ГЕОДЕТСКИ РАБОТИ ПРОЕКТИРАЊЕ И КОНСАЛТИНГ

СКИЦА НА ПРЕМЕРУВАЊЕ

Размер 1 : 1000

ГЕОДЕТСКИ ЕЛАБОРАТ
ЗА ГЕОДЕТСКИ РАБОТИ ЗА ПОСЕБНИ НАМЕНИ
АЖУРИРАНА ГЕОДЕТСКА ПОДЛОГА

КО Тимјаник, КО Дуброво, КО Тремник, КО Неготино, КО Прждево, КО Демир Капија,
КО Чифлик, КО Дрен, КО Петрово, КО Миравци вон град, КО Габрово,
КО Смоквица, КО Прдејци, КО Гавато, КО Негорци, КО Стојаково,
КО Богданци вон град и КО Богородица

ЛЕГЕНДА:

- Асфалтен пат
- Бетон
- Бетонска бандера
- Бетонска ограда
- Бетонски вид
- 1687 Број на катастарска парцела
- 1 Број на објект
- Бунар за вода
- Вештачко езеро
- Граница на плански опфат
- Далновод
- Дол
- Дрвена бандера
- Земјен канал
- Земјен пат
- Извичник
- Канал
- Канделабра
- Канализација
- Катастарска парцела
- Косина
- Ножица
- Објект
- Ограда
- Потпорен вид
- Река
- Рибник
- Трафостаница
- Трансформатор
- Тврдина
- Хидрант
- Шахта

Распоред на скици

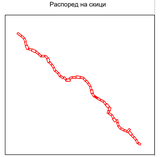

Изработил:
Драган Илијевски, дипл. геод. инж.

Скопје, мај 2021

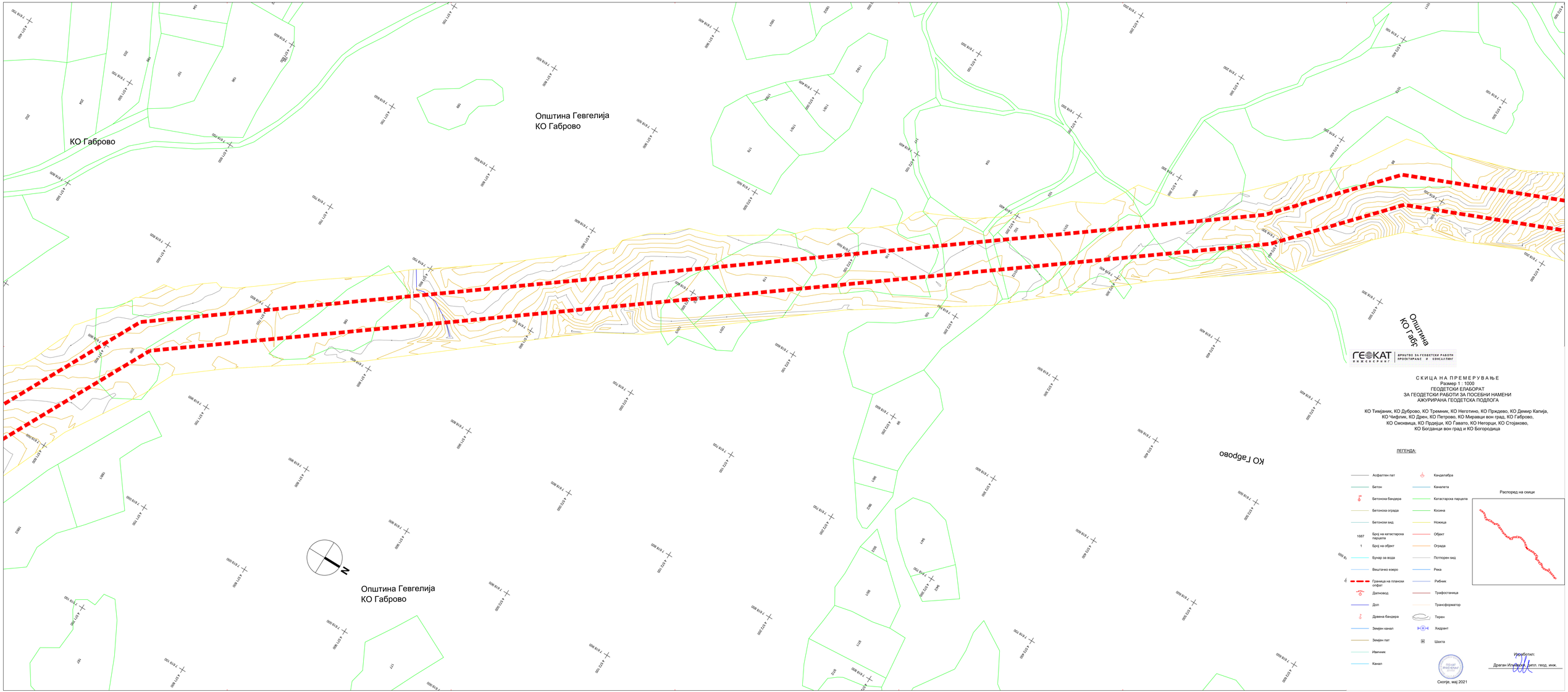

ГЕОКАТ ИНЖЕНЕРИНГ
ДРУШТВО ЗА ГЕОДЕТСКИ РАБОТИ ПРОЕКТИРАЊЕ И КОНСАЛТИНГ

СКИЦА НА ПРЕМЕРУВАЊЕ

Размер 1 : 1000

ГЕОДЕТСКИ ЕЛАБОРАТ
ЗА ГЕОДЕТСКИ РАБОТИ ЗА ПОСЕБНИ НАМЕНИ
АЖУРИРАНА ГЕОДЕТСКА ПОДЛОГА

КО Тимјаник, КО Дуброво, КО Тремник, КО Неготино, КО Прждево, КО Демир Капија, КО Чифлик, КО Дрен, КО Петрово, КО Миравци вон град, КО Габрово, КО Смоквица, КО Прдејци, КО Гавато, КО Негорци, КО Стојаково, КО Богданци вон град и КО Богородица

ЛЕГЕНДА:

- Асфалтен пат
- Бетон
- Бетонска бандера
- Бетонска ограда
- Бетонски вид
- 1687 Број на катастарска парцела
- 1 Број на објект
- Бунар за вода
- Вештачко езеро
- d Граница на плански опфат
- Даточвод
- Дол
- Дрвена бандера
- Земјен канал
- Земјен пат
- Извичник
- Канал
- Канделабра
- Канализација
- Катастарска парцела
- Косина
- Ножица
- Објект
- Ограда
- Полторен вид
- Река
- Рибник
- Трафостаница
- Трансформатор
- Тврдина
- Хидрант
- Шахта

Распоред на скици

Изработил:
Драган Илијевски, дипл. геод. инж.

Скопје, мај 2021

Општина Гевгелија
КО Петрово
Општина Гевгелија

Општина Гевгелија

КО Петрово
Општина Гевгелија

КО Габрово
Општина Гевгелија

КО Петрово
Општина Гевгелија

Општина Гевгелија

Општина Гевгелија

N

ГЕОКАТ ИНЖЕНЕРИНГ | ДРУШТВО ЗА ГЕОДЕТСКИ РАБОТИ ПРОЕКТИРАЊЕ И КОНСАЛТИНГ

СКИЦА НА ПРЕМЕРУВАЊЕ
Размер 1 : 1000
ГЕОДЕТСКИ ЕЛАБОРАТ
ЗА ГЕОДЕТСКИ РАБОТИ ЗА ПОСЕБНИ НАМЕНИ
АЖУРИРАНА ГЕОДЕТСКА ПОДЛОГА

КО Тимјаник, КО Дуброво, КО Гремник, КО Неготино, КО Прждево, КО Демир Капија,
КО Чифлик, КО Дрен, КО Петрово, КО Мирашци вон град, КО Габрово,
КО Смоквица, КО Прдејци, КО Гавато, КО Негорци, КО Стојаково,
КО Богданци вон град и КО Богородица

ЛЕГЕНДА:

- Асфалтен пат
- Бетон
- Бетонска бандера
- Бетонска ограда
- Бетонски вид
- 1687 Број на катастарска парцела
- 1 Број на објект
- Бунар за вода
- Вештачко езеро
- Граница на плански опфат
- Далновод
- Дол
- Дрвена бандера
- Земјен канал
- Земјен пат
- Ивичник
- Канал
- Канделабра
- Канализација
- Катастарска парцела
- Косина
- Нозиција
- Објект
- Ограда
- Потпорен вид
- Река
- Рибник
- Трафостаница
- Трансформатор
- Терен
- Хидрант
- Шахта

Распоред на скици

Изработил:
Драган Илијевски, дипл. геод. инж.

Скопје, мај 2021

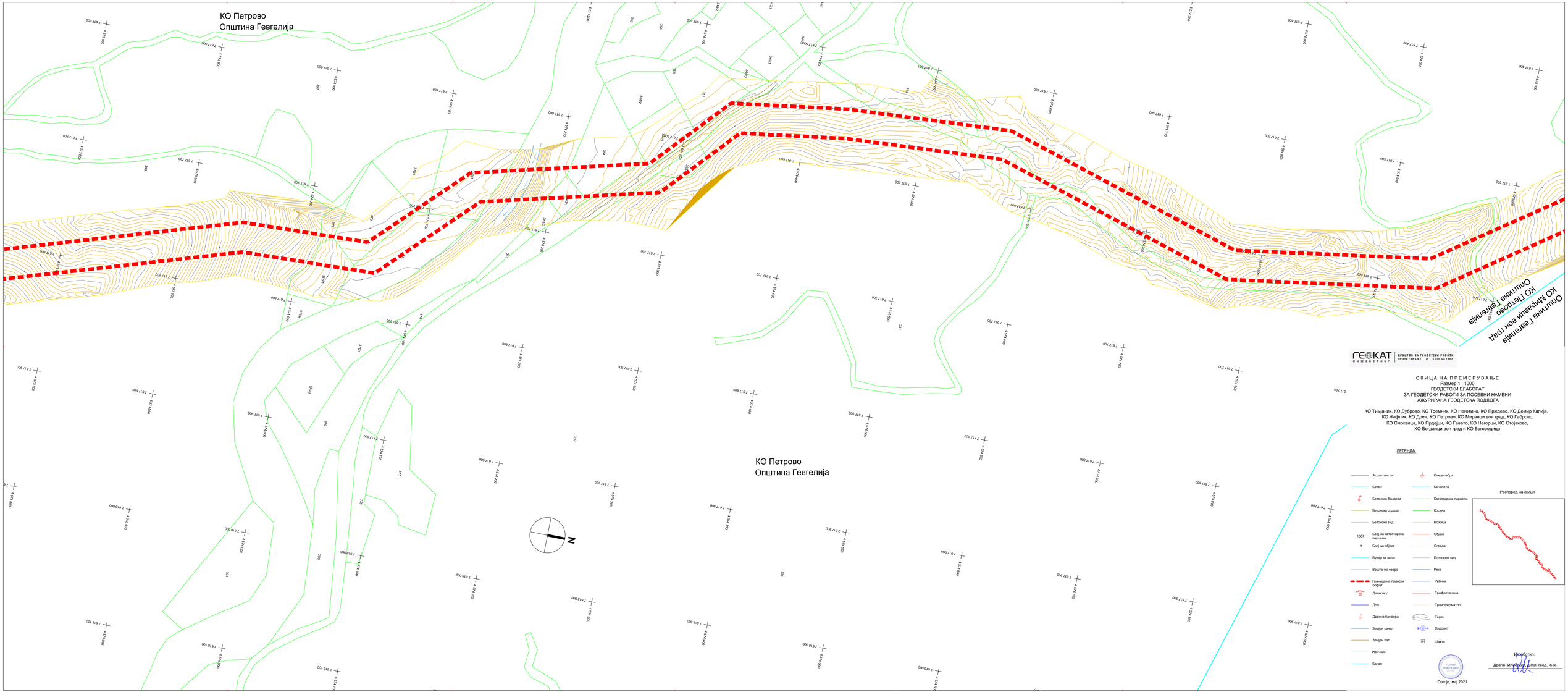

ГЕОКАТ ИНЖЕНЕРИНГ | ДРУШТВО ЗА ГЕОДЕТСКИ РАБОТИ ПРОЕКТИРАЊЕ И КОНСАЛТИНГ

СКИЦА НА ПРЕМЕРУВАЊЕ
Размер 1 : 1000
ГЕОДЕТСКИ ЕЛАБОРАТ
ЗА ГЕОДЕТСКИ РАБОТИ ЗА ПОСЕБНИ НАМЕНИ
АЖУРИРАНА ГЕОДЕТСКА ПОДЛОГА

КО Тимјаник, КО Дуброво, КО Тремник, КО Неготино, КО Прждево, КО Демир Капија,
КО Чифлик, КО Дрен, КО Петрово, КО Мирвави вон град, КО Габрово,
КО Смоквица, КО Прдејци, КО Гавато, КО Негорци, КО Стојаково,
КО Богданци вон град и КО Богородица

ЛЕГЕНДА:

- Асфалтен пат
- Бетон
- Бетонска бандера
- Бетонска ограда
- Бетонски вид
- 1687 Број на катастарска парцела
- 1 Број на објект
- Бунар за вода
- Вештачко езеро
- Граница на планскиот опфат
- Далновод
- Дол
- Дрвена бандера
- Земјен канал
- Земјен пат
- Извичник
- Канал
- Канделабра
- Канализација
- Катастарска парцела
- Косина
- Ножица
- Објект
- Ограда
- Потпорен вид
- Река
- Рибник
- Трафостаница
- Трансформатор
- Тврдина
- Хидрант
- Шахта

Распоред на скици

Изработил:
Драган Илијевски, дипл. геод. инж.

Скопје, мај 2021

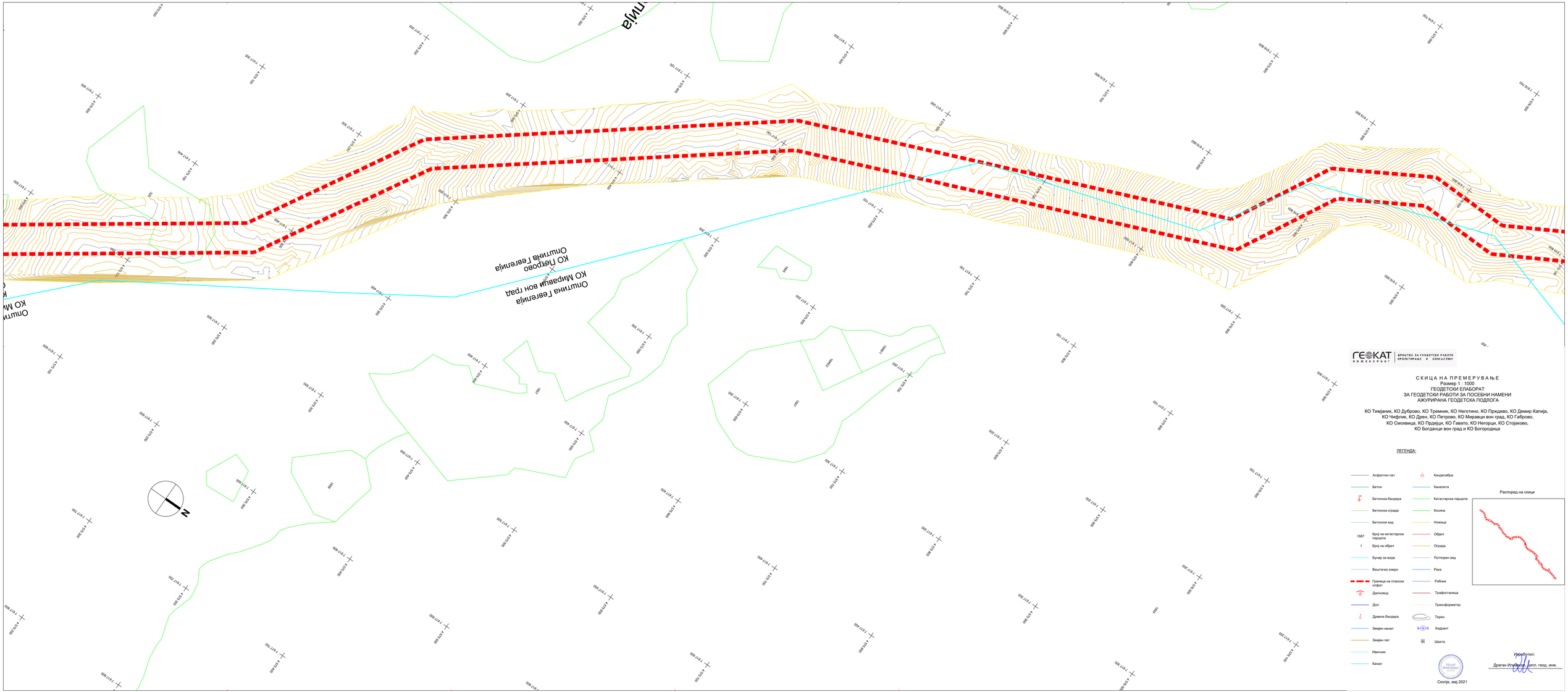

ГЕОКАТ ИНЖЕНЕРИНГ
ДРУШТВО ЗА ГЕОДЕТСКИ РАБОТИ ПРОЕКТИРАЊЕ И КОНСАЛТИНГ

СКИЦА НА ПРЕМЕРУВАЊЕ
Размер 1 : 1000
ГЕОДЕТСКИ ЕЛАБОРАТ
ЗА ГЕОДЕТСКИ РАБОТИ ЗА ПОСЕБНИ НАМЕНИ
АЖУРИРАНА ГЕОДЕТСКА ПОДЛОГА

КО Тимјаник, КО Дуброво, КО Тремник, КО Неготино, КО Прждево, КО Демир Капија,
КО Чифлик, КО Дрен, КО Петрово, КО Миравци вон град, КО Габрово,
КО Смоквица, КО Прдејци, КО Гавато, КО Негорци, КО Стојаково,
КО Богданци вон град и КО Богородица

ЛЕГЕНДА:

- Асфалтен пат
- Бетон
- Бетонска бандера
- Бетонска ограда
- Бетонски вид
- 1687 Број на катастарска парцела
- 1 Број на објект
- Бунар за вода
- Вештачко езеро
- Граница на плански опфат
- Далновод
- Дол
- Дрвена бандера
- Земјен канал
- Земјен пат
- Ивичник
- Канал
- Канделабра
- Канализација
- Катастарска парцела
- Косина
- Ножица
- Објект
- Ограда
- Потпорен вид
- Река
- Рибник
- Трафостаница
- Трансформатор
- Тврдина
- Хидрант
- Шахта

Распоред на скици

Изработил:
Драган Илијевски, дипл. геод. инж.

Скопје, мај 2021

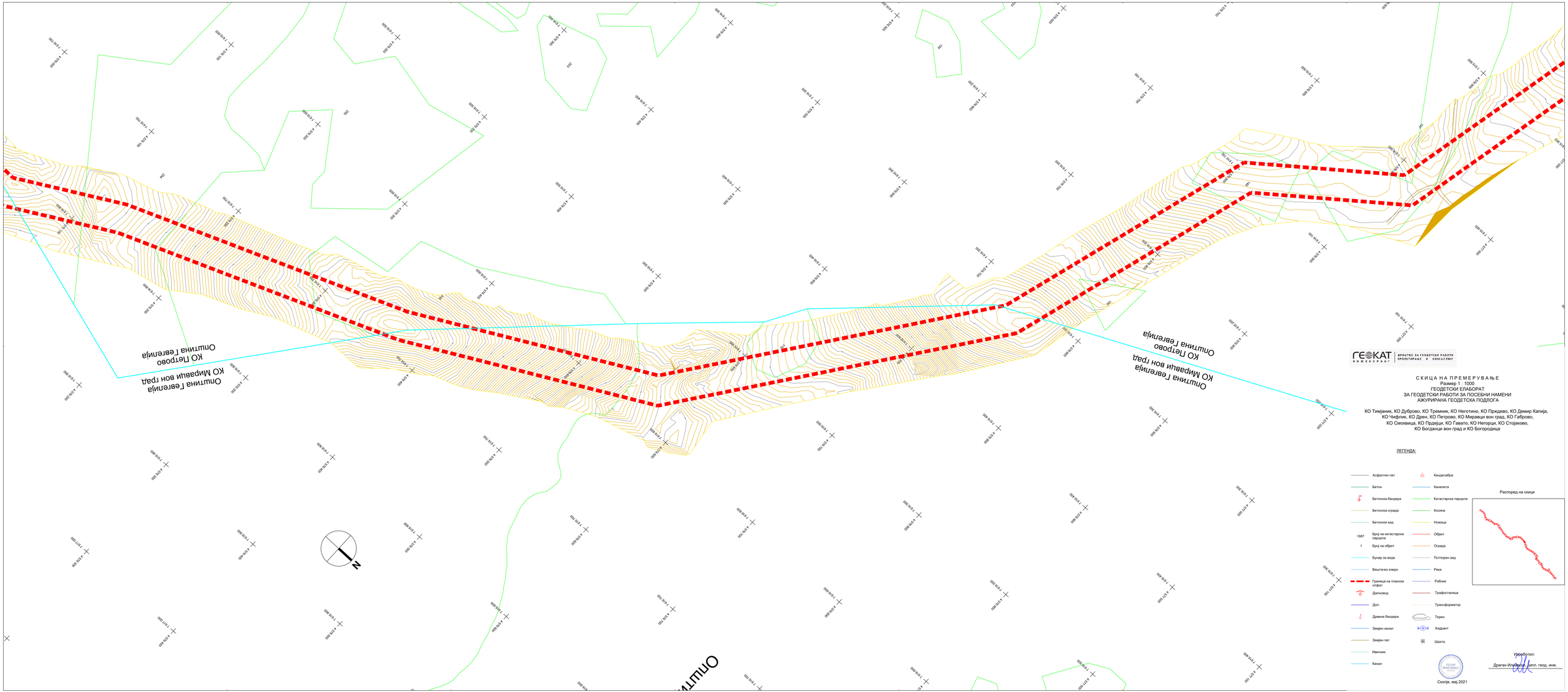

ГЕОКАТ ИНЖЕНЕРИНГ
БИРОТО ЗА ГЕОДЕТСКИ РАБОТИ ПРОЕКТИРАЊЕ И КОНСАЛТИНГ

СКИЦА НА ПРЕМЕРУВАЊЕ
Размер 1 : 1000
ГЕОДЕТСКИ ЕЛАБОРАТ
ЗА ГЕОДЕТСКИ РАБОТИ ЗА ПОСЕБНИ НАМЕНИ
АЖУРИРАНА ГЕОДЕТСКА ПОДЛОГА

КО Тимјаник, КО Дуброво, КО Тремник, КО Неготино, КО Прждево, КО Демир Капија,
КО Чифлик, КО Дрен, КО Петрово, КО Мирапци вон град, КО Габрово,
КО Смоквица, КО Прдејци, КО Гавато, КО Негорци, КО Стојаково,
КО Богданци вон град и КО Богородица

ЛЕГЕНДА:

- Асфалтен пат
- Бетон
- Бетонска бандера
- Бетонска ограда
- Бетонски вид
- 1687 Број на катастарска парцела
- 1 Број на објект
- Бунар за вода
- Вештачко езеро
- Граница на плански опфат
- Далновод
- Дол
- Дрвена бандера
- Земјен канал
- Земјен пат
- Ивичник
- Канал
- Канделабра
- Канализација
- Катастарска парцела
- Косина
- Ножица
- Објект
- Ограда
- Потпорен вид
- Река
- Рибник
- Трафостаница
- Трансформатор
- Тврдина
- Хидрант
- Шахта

Распоред на скици

Изработил:
Драган Илијевски, дипл. геод. инж.

Скопје, мај 2021

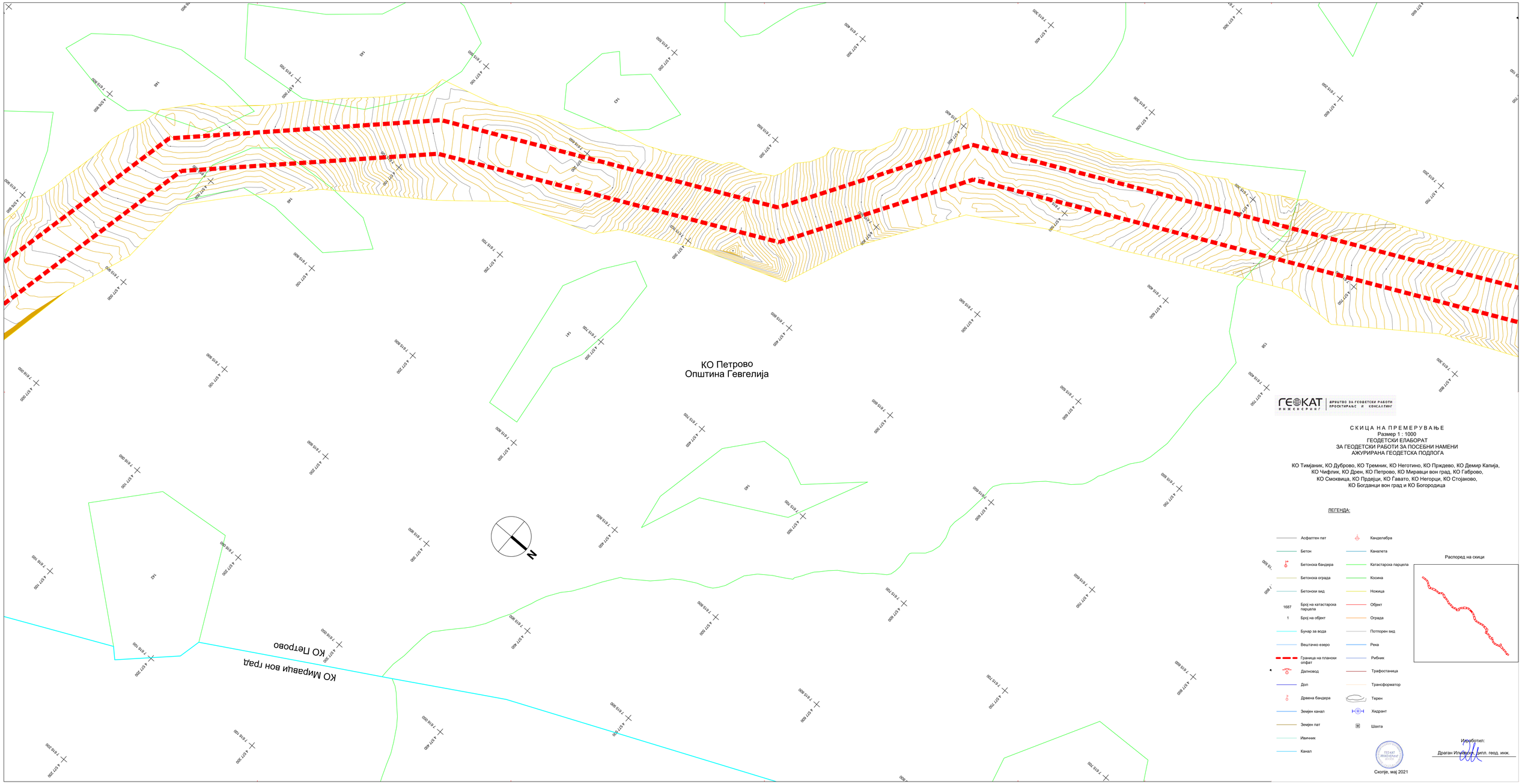

ГЕОКАТ ИНЖЕНЕРИНГ
ДРУШТВО ЗА ГЕОДЕТСКИ РАБОТИ ПРОЕКТИРАЊЕ И КОНСАЛТИНГ

СКИЦА НА ПРЕМЕРУВАЊЕ
Размер 1 : 1000
ГЕОДЕТСКИ ЕЛАБОРАТ
ЗА ГЕОДЕТСКИ РАБОТИ ЗА ПОСЕБНИ НАМЕНИ
АЖУРИРАНА ГЕОДЕТСКА ПОДЛОГА

КО Тимјаник, КО Дуброво, КО Тремник, КО Неготино, КО Пржджево, КО Демир Капија, КО Чифлик, КО Дрен, КО Петрово, КО Миравци вон град, КО Габрово, КО Смоквица, КО Прдејци, КО Гавато, КО Негорци, КО Стојаково, КО Богданци вон град и КО Богородица

ЛЕГЕНДА:

- Асфалтен пат
- Бетон
- Бетонска бандера
- Бетонска ограда
- Бетонски вид
- 1687 Број на катастарска парцела
- 1 Број на објект
- Бунар за вода
- Вештачко езеро
- Граница на плански опфат
- Далновод
- Дол
- Дрвена бандера
- Земјен канал
- Земјен пат
- Извиник
- Канал
- Канделабра
- Канелета
- Катастарска парцела
- Косина
- Ножица
- Објект
- Ограда
- Потпорен вид
- Река
- Рибник
- Трафостаница
- Транформатор
- Терен
- Хидрант
- Шахта

Распоред на скици

Изработил:
Драган Илијевски, дипл. геод. инж.

Скопје, мај 2021

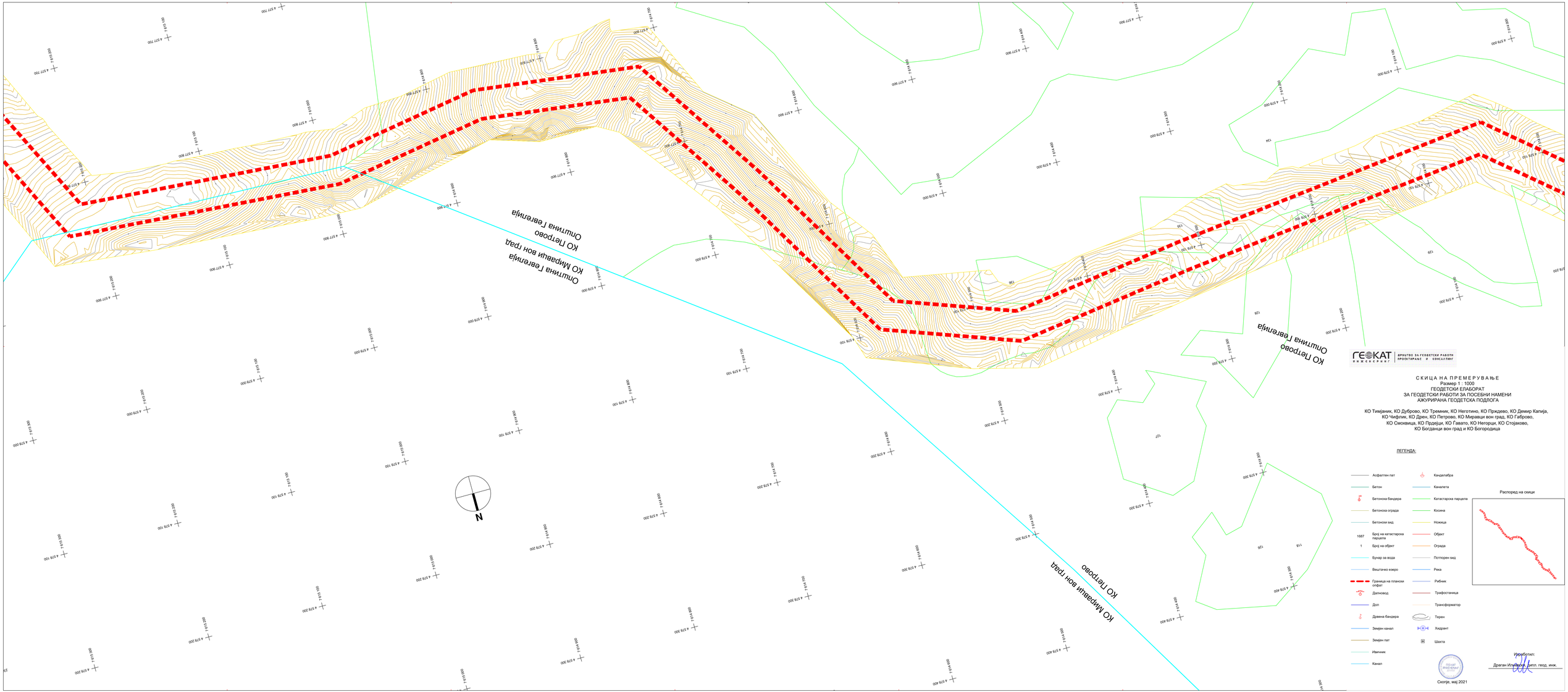

ГЕОКАТ ИНЖЕНЕРИНГ
ДРУШТВО ЗА ГЕОДЕТСКИ РАБОТИ ПРОЕКТИРАЊЕ И КОНСАЛТИНГ

СКИЦА НА ПРЕМЕРУВАЊЕ
Размер 1 : 1000
ГЕОДЕТСКИ ЕЛАБОРАТ
ЗА ГЕОДЕТСКИ РАБОТИ ЗА ПОСЕБНИ НАМЕНИ
АЖУРИРАНА ГЕОДЕТСКА ПОДЛОГА

КО Тимјаник, КО Дуброво, КО Тремник, КО Неготино, КО Прждево, КО Демир Капија,
КО Чифлик, КО Дрен, КО Петрово, КО Миравци вон град, КО Габрово,
КО Смоквица, КО Прдејци, КО Гавато, КО Негорци, КО Стојаково,
КО Богданци вон град и КО Богородица

ЛЕГЕНДА:

- Асфалтен пат
- Бетон
- Бетонска бандера
- Бетонска ограда
- Бетонски вид
- 1687 Број на катастарска парцела
- 1 Број на објект
- Бунар за вода
- Вештачко езеро
- Граница на плански опфат
- Далновод
- Дол
- Дрвена бандера
- Земјен канал
- Земјен пат
- Извичник
- Канал
- Канделабра
- Канелета
- Катастарска парцела
- Косина
- Ножица
- Објект
- Ограда
- Полторен вид
- Река
- Рибник
- Трафостаница
- Трансформатор
- Тврен
- Хидрант
- Шахта

Распоред на скици

Изработил:
Драган Илијевски, дипл. геод. инж.

Скопје, мај 2021

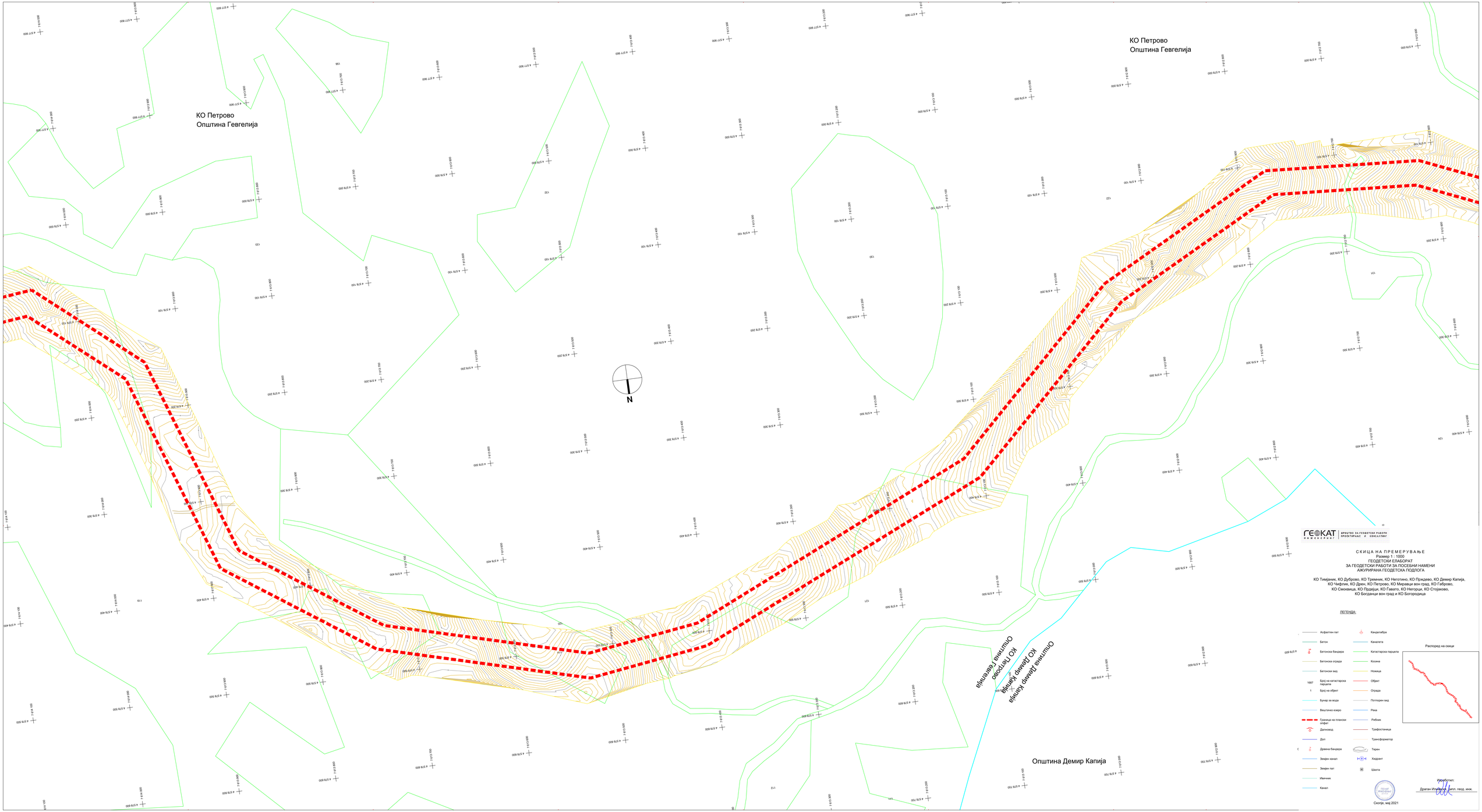

ГЕОКАТ ИНЖЕНЕРИНГ
БИРОТВО ЗА ГЕОДЕТСКИ РАБОТИ ФОТОГРАМЕТРИЈА И КОНСАЛТИНГ

СКИЦА НА ПРЕМЕРУВАЊЕ
Размер 1: 1000
ГЕОДЕТСКИ ЕЛАБОРАТ
ЗА ГЕОДЕТСКИ РАБОТИ ЗА ПОСЕБНИ НАМЕНИ
АЖУРИРАНА ГЕОДЕТСКА ПОДЛОГА

КО Тимјаник, КО Дуброво, КО Тремник, КО Неготино, КО Прждево, КО Демир Капија,
КО Чифлик, КО Дрен, КО Петрово, КО Миравци вон град, КО Габрово,
КО Смоквица, КО Подвршје, КО Гавато, КО Негорци, КО Стојаково,
КО Богданци вон град и КО Богородица

ЛЕГЕНДА:

- Асфалтен пат
- Бетон
- Бетонска бандера
- Бетонска ограда
- Бетонски ѕид
- 1682 Број на катастарска парцела
- 1 Број на објект
- Булар за вода
- Вештачко езеро
- Граница на планиски опфат
- Далновод
- Дол
- Дрвена бандера
- Земјен канал
- Земјен пат
- Ивичник
- Канал
- Канџестибра
- Канализета
- Катастарска парцела
- Косина
- Ножица
- Објект
- Ограда
- Потпорен ѕид
- Река
- Рибник
- Трафостаница
- Трансформатор
- Тврдина
- Хидрант
- Шахта

Распоред на скици

Изработил:
Драган Илијевски, дипл. геод. инж.

Скопје, мај 2021

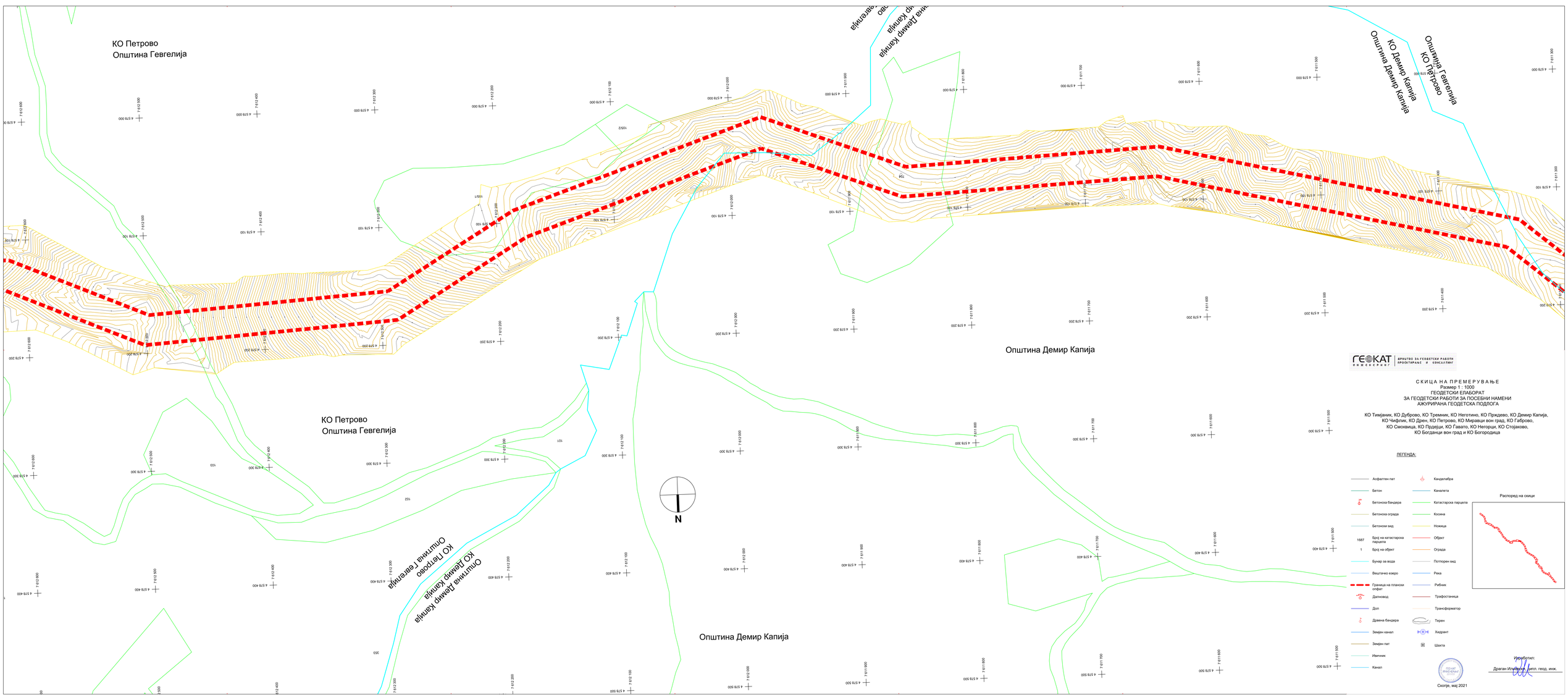

ГЕОКАТ ИНЖЕНЕРИНГ | ДРУШТВО ЗА ГЕОДЕТСКИ РАБОТИ ПРОЕКТИРАЊЕ И КОНСАЛТИНГ

СКИЦА НА ПРЕМЕРУВАЊЕ

Размер 1 : 1000

ГЕОДЕТСКИ ЕЛАБОРАТ
ЗА ГЕОДЕТСКИ РАБОТИ ЗА ПОСЕБНИ НАМЕНИ
АЖУРИРАНА ГЕОДЕТСКА ПОДЛОГА

КО Тимјаник, КО Дуброво, КО Тремник, КО Неготино, КО Прждево, КО Демир Капија, КО Чифлик, КО Дрен, КО Петрово, КО Миравци вон град, КО Габрово, КО Смоквица, КО Прдејци, КО Гавато, КО Негорци, КО Стојаково, КО Богданци вон град и КО Богородица

ЛЕГЕНДА:

- Асфалтен пат
- Бетон
- Бетонска бандера
- Бетонска ограда
- Бетонски вид
- 1687 Број на катастарска парцела
- 1 Број на објект
- Бунар за вода
- Вештачко езеро
- Граница на плански опфат
- Даточвод
- Дол
- Дрвена бандера
- Земјен канал
- Земјен пат
- Извичник
- Канал
- Канделабра
- Канализација
- Катастарска парцела
- Косина
- Ножица
- Објект
- Ограда
- Потпорен вид
- Река
- Рибник
- Трафостаница
- Трансформатор
- Тврдина
- Хидрант
- Шахта

Распоред на скици

Изработил:
Драган Илијевски, дипл. геод. инж.

Скопје, мај 2021

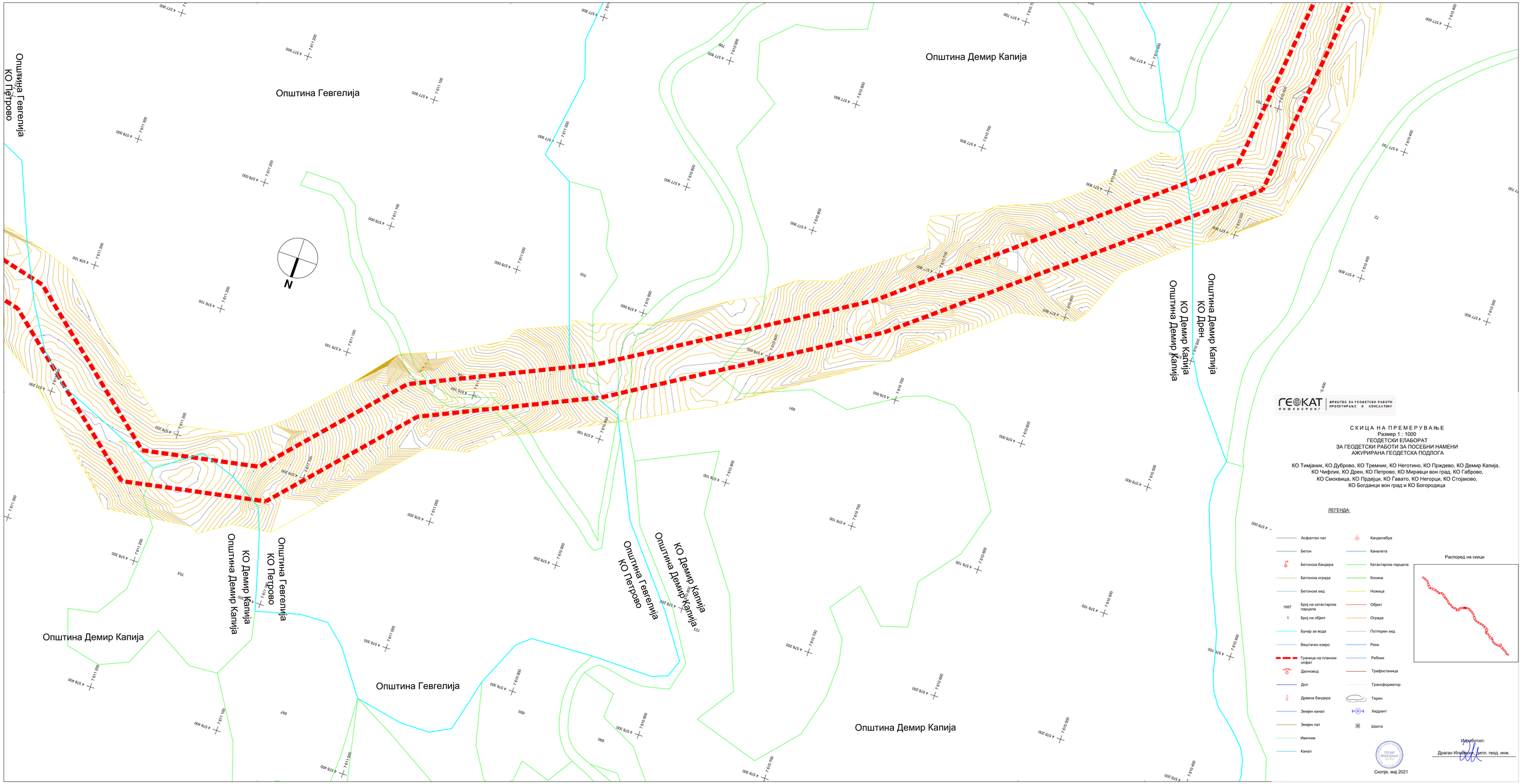
Општина Гевгелија
КО Петрово
Општина Гевгелија
Општина Демир Капија
КО Демир Капија
Општина Демир Капија
КО Дрен
Општина Демир Капија
КО Демир Капија
Општина Демир Капија
Општина Гевгелија
КО Петрово
Општина Гевгелија
КО Петрово
Општина Демир Капија
КО Демир Капија
Општина Демир Капија
Општина Гевгелија
Општина Демир Капија
N
ГЕОКАТ
ДРУШТВО ЗА ГЕОДЕТСКИ РАБОТИ ПРОЕКТИРАЊЕ И КОНСАЛТИНГ
ИНЖЕНЕРИНГ
СКИЦА НА ПРЕМЕРУВАЊЕ
Размер 1 : 1000
ГЕОДЕТСКИ ЕЛАБОРАТ
ЗА ГЕОДЕТСКИ РАБОТИ ЗА ПОСЕБНИ НАМЕНИ
АЖУРИРАНА ГЕОДЕТСКА ПОДЛОГА
КО Тимјаник, КО Дуброво, КО Тремник, КО Неготино, КО Пржджево, КО Демир Капија,
КО Чифлик, КО Дрен, КО Петрово, КО Миравци вон град, КО Габрово,
КО Смоквица, КО Прдејци, КО Гавато, КО Негорци, КО Стојаково,
КО Богданци вон град и КО Богородица
ЛЕГЕНДА:
Асфалтен пат
Бетон
Бетонска бандера
Бетонска ограда
Бетонски вид
1687 Број на катастарска парцела
1 Број на објект
Бунар за вода
Вештачко езеро
Граница на плански опфат
Далновод
Дол
Дрвена бандера
Земјен канал
Земјен пат
Извиник
Канал
Канделабра
Каналета
Катастарска парцела
Косина
Ножица
Објект
Ограда
Потпорен вид
Река
Рибник
Трафостаница
Трансформатор
Терен
Хидрант
Шахта
Распоред на скици
Изработил:
Драган Илијевски, дипл. геод. инж.
Скопје, мај 2021

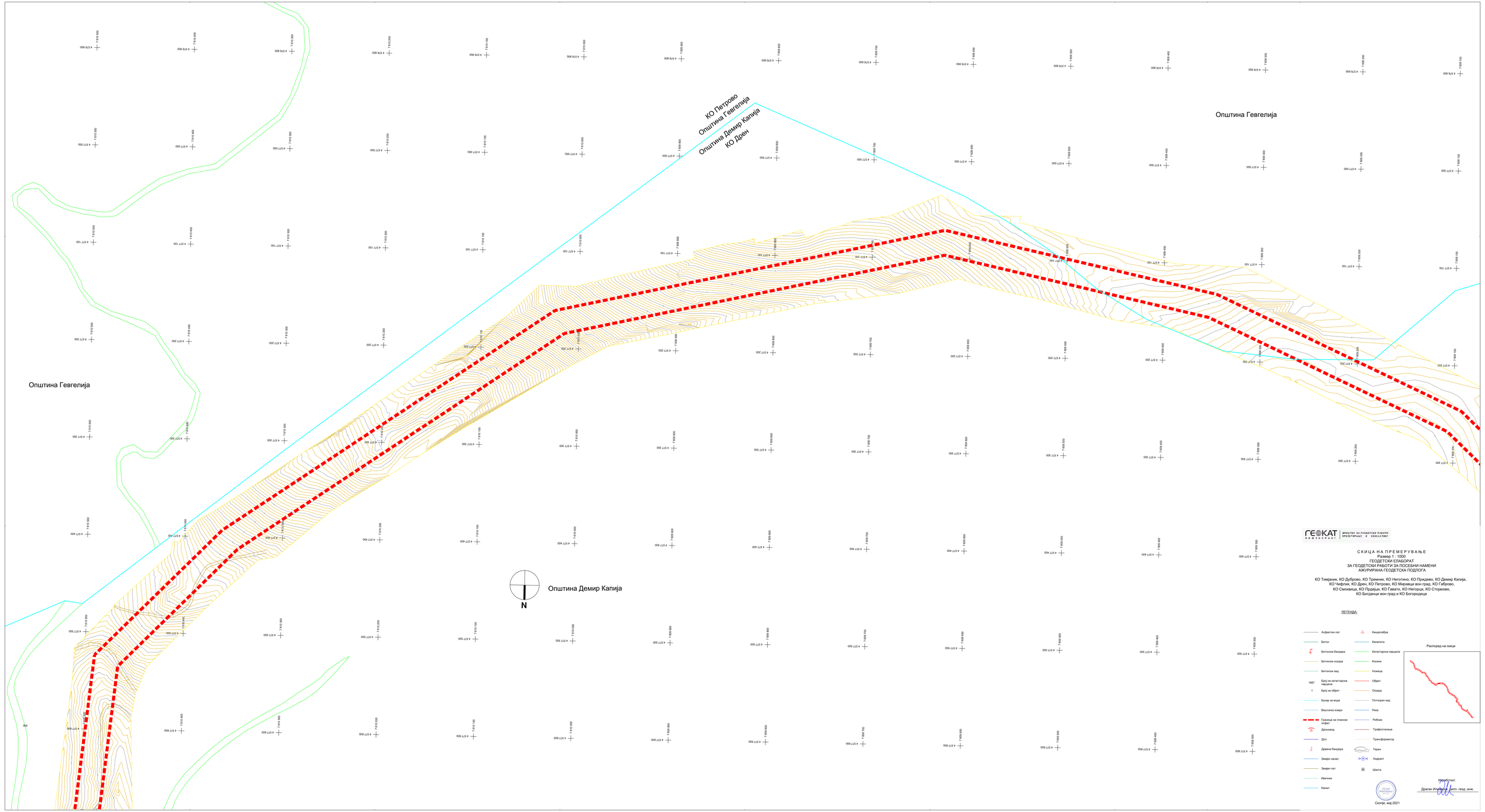

ГЕОКАТ ИНЖЕНЕРИНГ
ДРУШТВО ЗА ГЕОДЕТСКИ РАБОТИ ФОТОГРАМЕТРИЈА И КОНСАЛТИНГ

СКИЦА НА ПРЕМЕРУВАЊЕ

Размер 1: 1000

ГЕОДЕТСКИ ЕЛАБОРАТ
ЗА ГЕОДЕТСКИ РАБОТИ ЗА ПОСЕБНИ НАМЕНИ
АЖУРИРАНА ГЕОДЕТСКА ПОДЛОГА

КО Тимјаник, КО Дуброво, КО Тремник, КО Неготино, КО Пржджево, КО Демир Капија,
КО Чифлик, КО Дрен, КО Петрово, КО Миравци вон град, КО Габрово,
КО Смоквица, КО Пурвиџа, КО Гавато, КО Неготци, КО Стојаково,
КО Богданци вон град и КО Богородица

ЛЕГЕНДА:

- Асфалтен пат
- Бетон
- Бетонска бандера
- Бетонска ограда
- Бетонски ѕид
- 1687 Број на катастарска парцела
- 1 Број на објект
- Бунар за вода
- Вештачко езеро
- Граница на планскиот опфат
- Далновод
- Дрл
- Дрвена бандера
- Земјен канал
- Земјен пат
- Ивичник
- Канал
- Канделабра
- Канализација
- Катастарска парцела
- Косилка
- Ножица
- Објект
- Ограда
- Поттворен вод
- Река
- Рибник
- Трафостаница
- Трансформатор
- Тврен
- Хидрант
- Шахта

Распоред на скици

Изработил:
Драган Илиевски, дипл. геод. инж.

Скопје, мај 2021

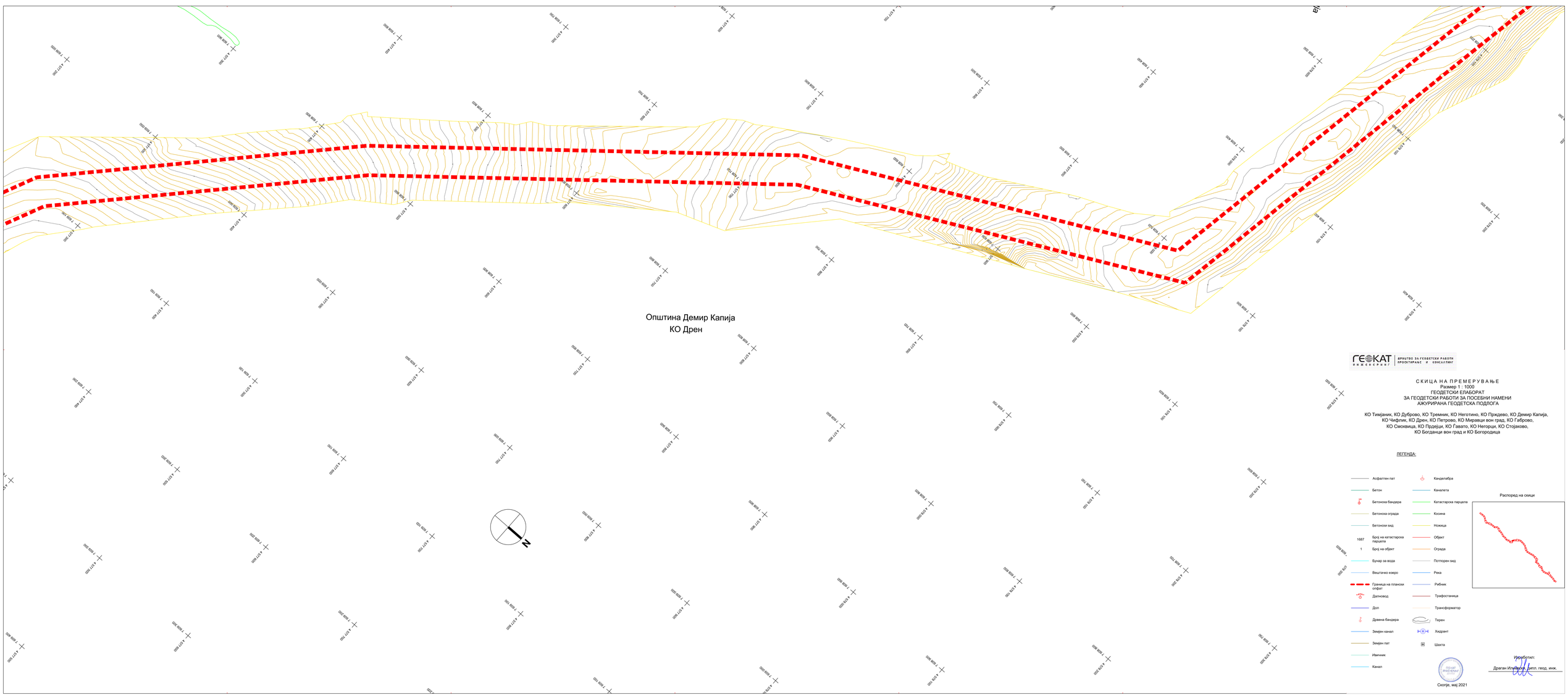

ГЕОКАТ ИНЖЕНЕРИНГ | ДРУШТВО ЗА ГЕОДЕТСКИ РАБОТИ ПРОЕКТИРАЊЕ И КОНСАЛТИНГ

СКИЦА НА ПРЕМЕРУВАЊЕ

Размер 1 : 1000

ГЕОДЕТСКИ ЕЛАБОРАТ
ЗА ГЕОДЕТСКИ РАБОТИ ЗА ПОСЕБНИ НАМЕНИ
АЖУРИРАНА ГЕОДЕТСКА ПОДЛОГА

КО Тимјаник, КО Дуброво, КО Тремник, КО Неготино, КО Прждево, КО Демир Капија,
КО Чифлик, КО Дрен, КО Петрово, КО Миравци вон град, КО Габрово,
КО Смоквица, КО Прдејци, КО Гавато, КО Негорци, КО Стојаково,
КО Богданци вон град и КО Богородица

ЛЕГЕНДА:

- Асфалтен пат
- Бетон
- Бетонска бандера
- Бетонска ограда
- Бетонски вид
- 1687 Број на катастарска парцела
- 1 Број на објект
- Бунар за вода
- Вештачко езеро
- Граница на плански опфат
- Далновод
- Дол
- Дрвена бандера
- Земјен канал
- Земјен пат
- Извичник
- Канал
- Канделабра
- Канализација
- Катастарска парцела
- Косина
- Ножица
- Објект
- Ограда
- Полторен вид
- Река
- Рибник
- Трафостаница
- Трансформатор
- Тврдина
- Хидрант
- Шахта

Распоред на скици

Изработил:
Драган Илијевски, дипл. геод. инж.

ГЕОКАТ ИНЖЕНЕРИНГ

Скопје, мај 2021

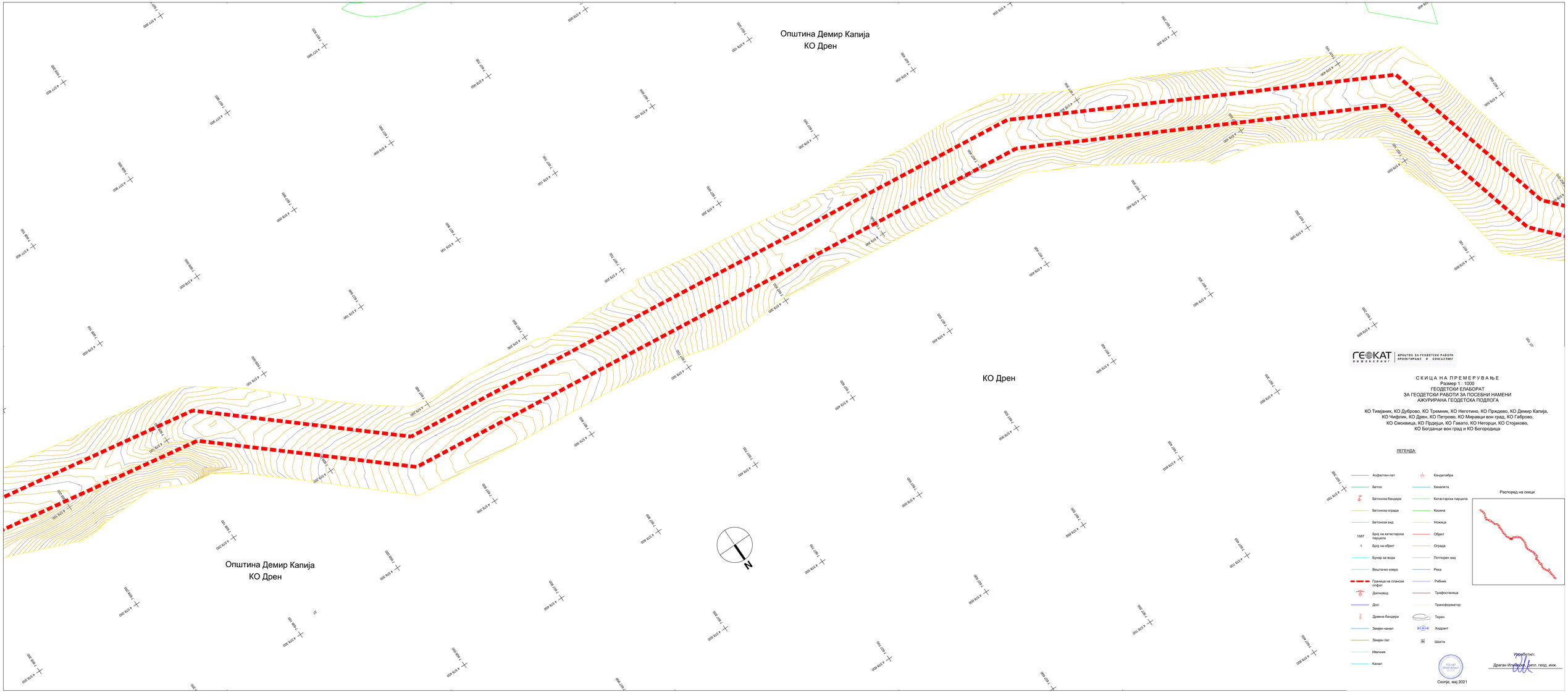

ГЕОКАТ ИНЖЕНЕРИНГ
ДРУШТВО ЗА ГЕОДЕТСКИ РАБОТИ ПРОЕКТИРАЊЕ И КОНСАЛТИНГ

СКИЦА НА ПРЕМЕРУВАЊЕ
Размер 1 : 1000
ГЕОДЕТСКИ ЕЛАБОРАТ
ЗА ГЕОДЕТСКИ РАБОТИ ЗА ПОСЕБНИ НАМЕНИ
АЖУРИРАНА ГЕОДЕТСКА ПОДЛОГА

КО Тимјаник, КО Дуброво, КО Тремник, КО Неготино, КО Прждево, КО Демир Капија,
КО Чифлик, КО Дрен, КО Петрово, КО Миравци вон град, КО Габрово,
КО Смоквица, КО Прдејци, КО Гавато, КО Негорци, КО Стојаково,
КО Богданци вон град и КО Богородица

ЛЕГЕНДА:

- Асфалтен пат
- Бетон
- Бетонска бандера
- Бетонска ограда
- Бетонски вид
- 1687 Број на катастарска парцела
- 1 Број на објект
- Бунар за вода
- Вештачко езеро
- Граница на плански опфат
- Даточвод
- Дол
- Дрвена бандера
- Земјен канал
- Земјен пат
- Извичник
- Канал
- Канделабра
- Канализација
- Катастарска парцела
- Косина
- Ножица
- Објект
- Ограда
- Потпорен вид
- Река
- Рибник
- Трафостаница
- Трансформатор
- Тврдина
- Хидрант
- Шахта

Распоред на скици

Изработил:
Драган Илијевски, дипл. геод. инж.

ГЕОКАТ ИНЖЕНЕРИНГ

Скопје, мај 2021

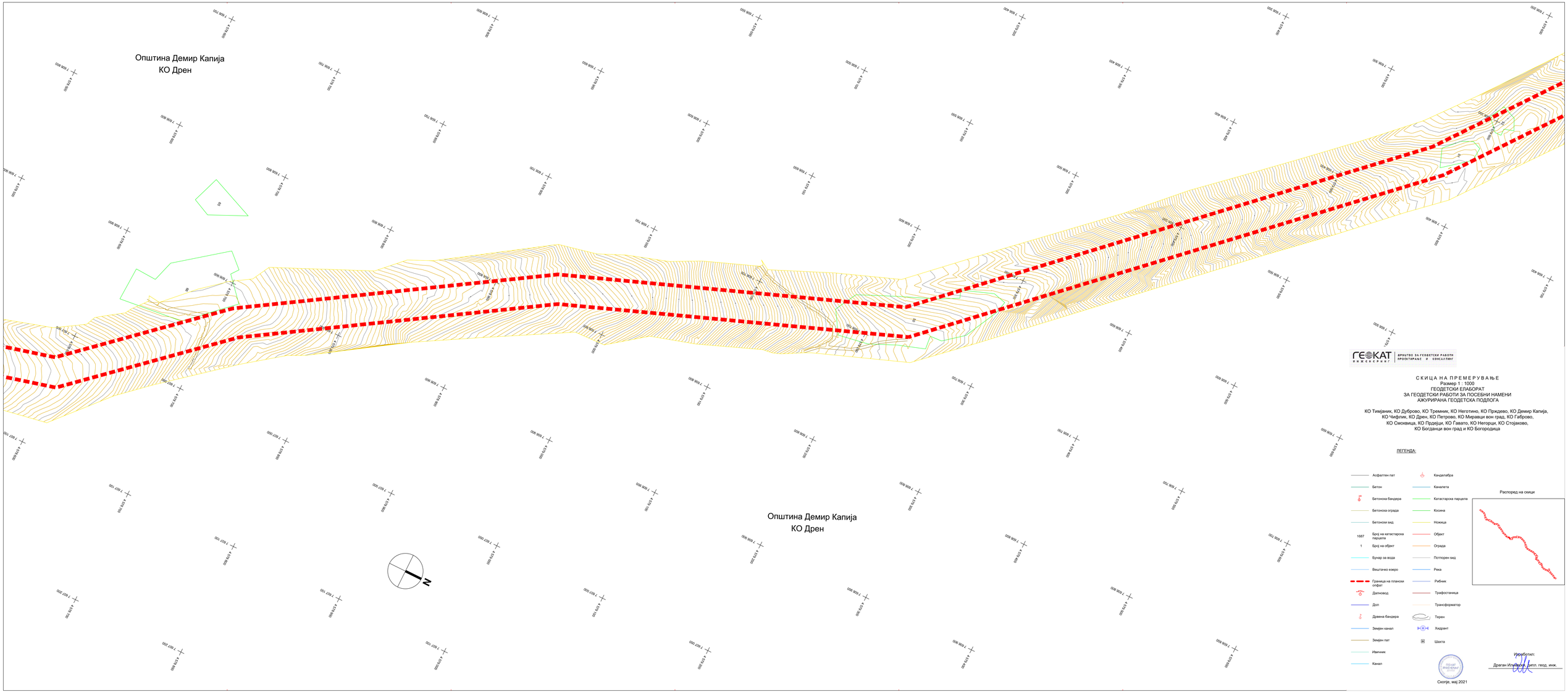

ГЕОКАТ ИНЖЕНЕРИНГ
БИРОТО ЗА ГЕОДЕТСКИ РАБОТИ ПРОЕКТИРАЊЕ И КОНСАЛТИНГ

СКИЦА НА ПРЕМЕРУВАЊЕ
Размер 1 : 1000
ГЕОДЕТСКИ ЕЛАБОРАТ
ЗА ГЕОДЕТСКИ РАБОТИ ЗА ПОСЕБНИ НАМЕНИ
АЖУРИРАНА ГЕОДЕТСКА ПОДЛОГА

КО Тимјаник, КО Дуброво, КО Тремник, КО Неготино, КО Прждево, КО Демир Капија,
КО Чифлик, КО Дрен, КО Петрово, КО Миравци вон град, КО Габрово,
КО Смоквица, КО Прдејци, КО Гавато, КО Негорци, КО Стојаково,
КО Богданци вон град и КО Богородица

ЛЕГЕНДА:

- Асфалтен пат
- Бетон
- Бетонска бандера
- Бетонска ограда
- Бетонски вид
- 1687 Број на катастарска парцела
- 1 Број на објект
- Бунар за вода
- Вештачко езеро
- Граница на плански опфат
- Далновод
- Дол
- Дрвена бандера
- Земјен канал
- Земјен пат
- Ивичник
- Канал
- Канделабра
- Канализација
- Катастарска парцела
- Косина
- Ножица
- Објект
- Ограда
- Полторен вид
- Река
- Рибник
- Трафостаница
- Трансформатор
- Тврдина
- Хидрант
- Шахта

Распоред на скици

Изработил:
Драган Илијевски, дипл. геод. инж.

Скопје, мај 2021

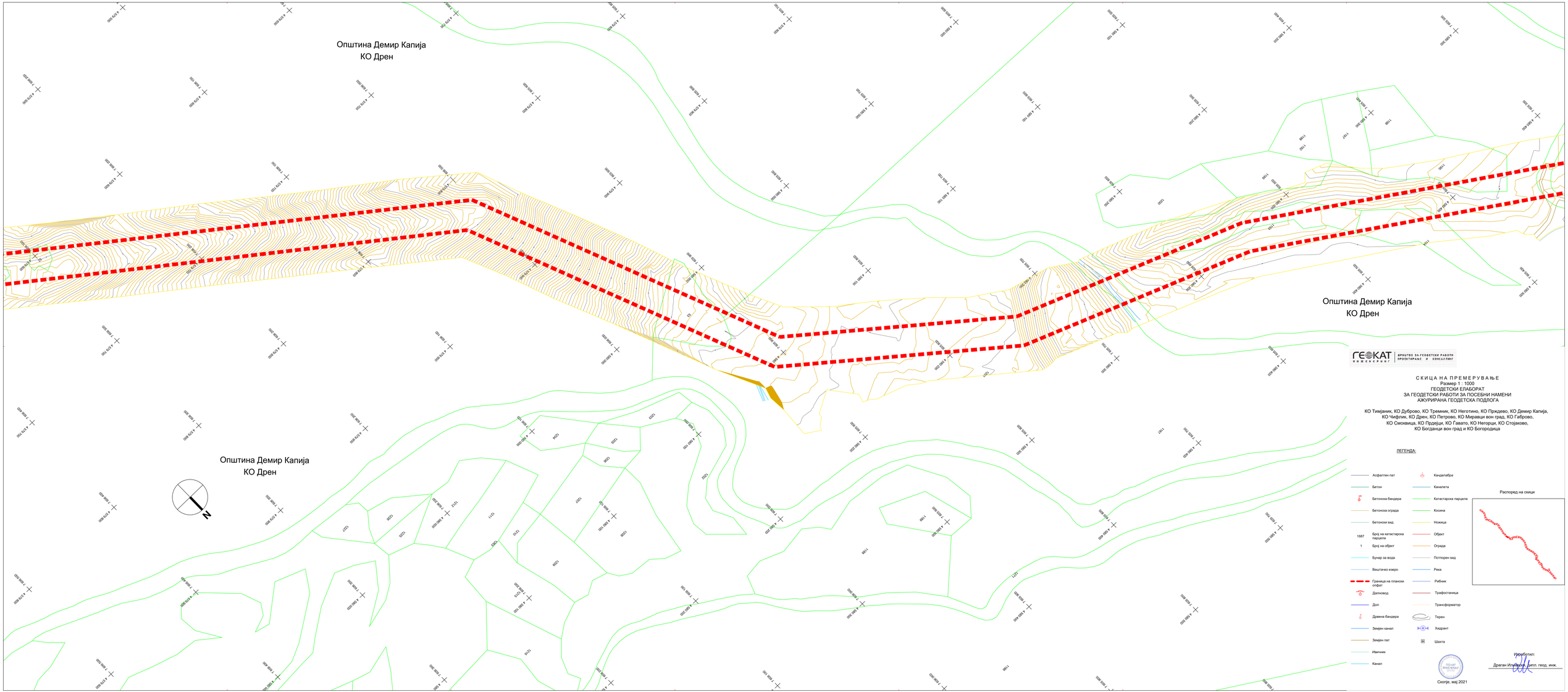

ГЕОКАТ ИНЖЕНЕРИНГ
ДРУШТВО ЗА ГЕОДЕТСКИ РАБОТИ ПРОЕКТИРАЊЕ И КОНСАЛТИНГ

СКИЦА НА ПРЕМЕРУВАЊЕ
Размер 1 : 1000
ГЕОДЕТСКИ ЕЛАБОРАТ
ЗА ГЕОДЕТСКИ РАБОТИ ЗА ПОСЕБНИ НАМЕНИ
АЖУРИРАНА ГЕОДЕТСКА ПОДЛОГА

КО Тимјаник, КО Дуброво, КО Тремник, КО Неготино, КО Прждево, КО Демир Капија, КО Чифлик, КО Дрен, КО Петрово, КО Миравци вон град, КО Габрово, КО Смоквица, КО Прдејци, КО Гавато, КО Негорци, КО Стојаково, КО Богданци вон град и КО Богородица

ЛЕГЕНДА:

- Асфалтен пат
- Бетон
- Бетонска бандера
- Бетонска ограда
- Бетонски вид
- 1687 Број на катастарска парцела
- 1 Број на објект
- Бунар за вода
- Вештачко езеро
- Граница на плански опфат
- Далновод
- Дол
- Дрвена бандера
- Земјен канал
- Земјен пат
- Извичник
- Канал
- Канделабра
- Канализација
- Катастарска парцела
- Косина
- Ножица
- Објект
- Ограда
- Полторен вид
- Река
- Рибник
- Трафостаница
- Трансформатор
- Тврдина
- Хидрант
- Шахта

Распоред на скици

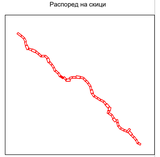

Изработил:
Драган Илијевски, дипл. геод. инж.

Скопје, мај 2021

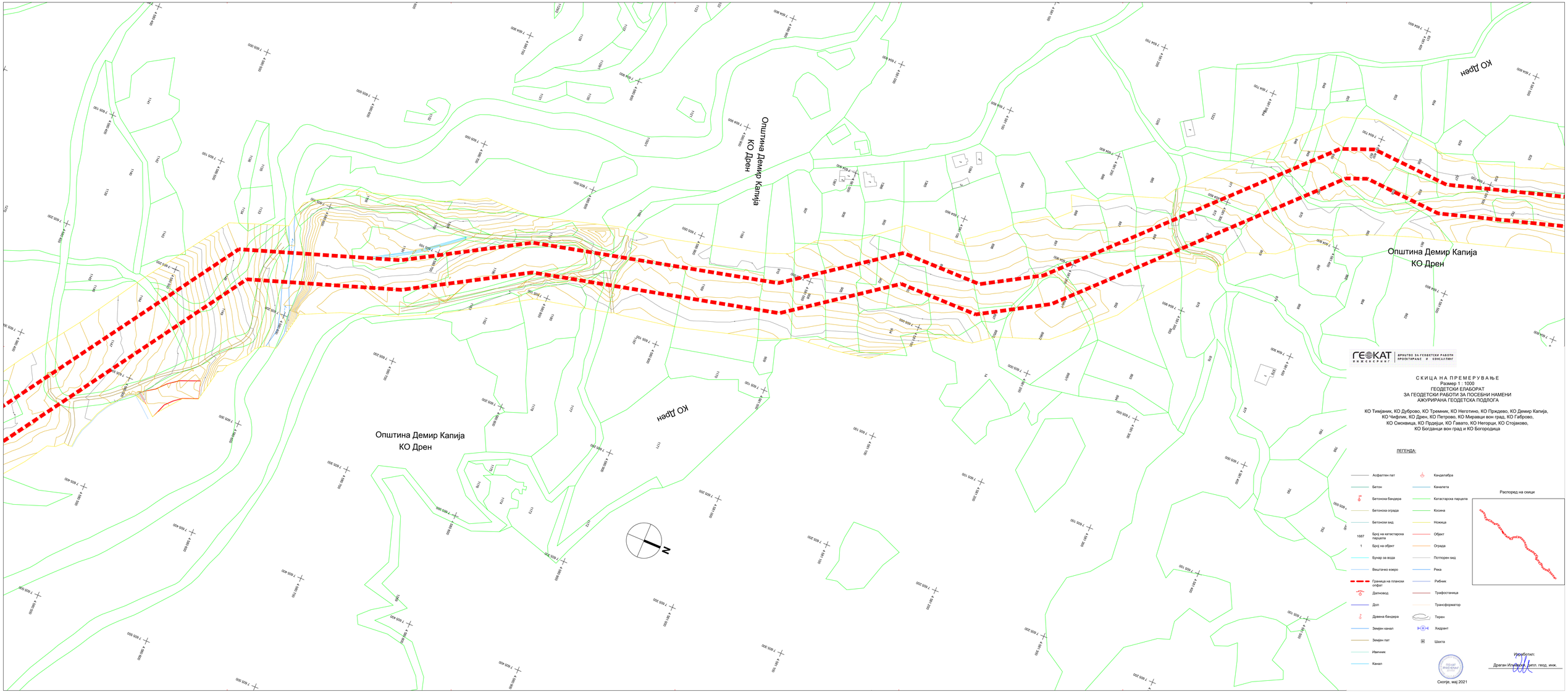

ГЕОКАТ ИНЖЕНЕРИНГ | ДРУШТВО ЗА ГЕОДЕТСКИ РАБОТИ ПРОЕКТИРАЊЕ И КОНСАЛТИНГ

СКИЦА НА ПРЕМЕРУВАЊЕ
Размер 1 : 1000
ГЕОДЕТСКИ ЕЛАБОРАТ
ЗА ГЕОДЕТСКИ РАБОТИ ЗА ПОСЕБНИ НАМЕНИ
АЖУРИРАНА ГЕОДЕТСКА ПОДЛОГА

КО Тимјаник, КО Дуброво, КО Тремник, КО Неготино, КО Прждево, КО Демир Капија, КО Чифлик, КО Дрен, КО Петрово, КО Миравци вон град, КО Габрово, КО Смоквица, КО Прдејци, КО Гавато, КО Негорци, КО Стојаково, КО Богданци вон град и КО Богородица

ЛЕГЕНДА:

- Асфалтен пат
- Бетон
- Бетонска бандера
- Бетонска ограда
- Бетонски вид
- 1687 Број на катастарска парцела
- 1 Број на објект
- Бунар за вода
- Вештачко езеро
- Граница на плански опфат
- Даточвод
- Дол
- Дрвена бандера
- Земјен канал
- Земјен пат
- Извичник
- Канал
- Канделабра
- Канализација
- Катастарска парцела
- Косина
- Ножица
- Објект
- Ограда
- Полтонен вид
- Река
- Рибник
- Трафостаница
- Трансформатор
- Тврдина
- Хидрант
- Шахта

Распоред на скици

Изработил:
Драган Илијевски, дипл. геод. инж.

ГЕОКАТ ИНЖЕНЕРИНГ ДООЕЛ СКОПЈЕ

Скопје, мај 2021

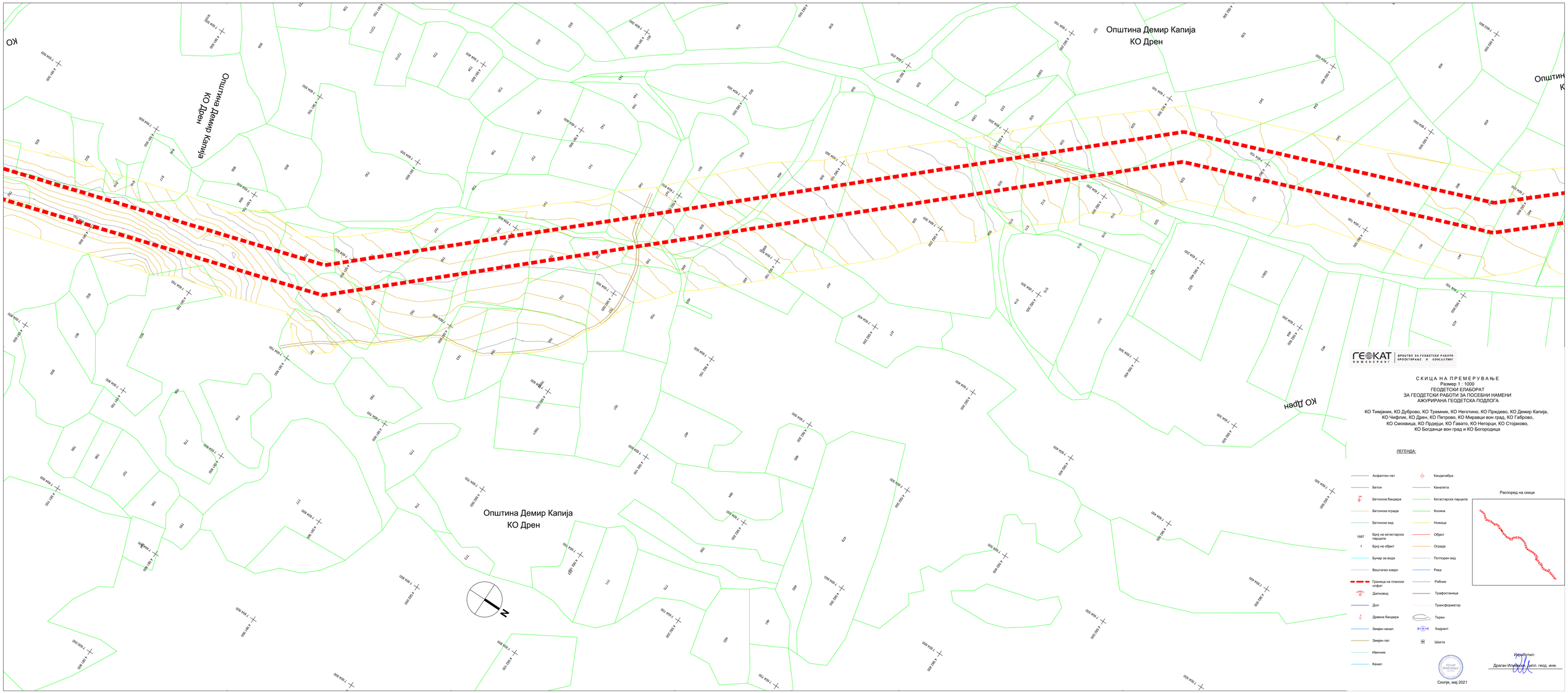

ГЕОКАТ ИНЖЕНЕРИНГ
ДРУШТВО ЗА ГЕОДЕТСКИ РАБОТИ ПРОЕКТИРАЊЕ И КОНСАЛТИНГ

СКИЦА НА ПРЕМЕРУВАЊЕ
Размер 1 : 1000
ГЕОДЕТСКИ ЕЛАБОРАТ
ЗА ГЕОДЕТСКИ РАБОТИ ЗА ПОСЕБНИ НАМЕНИ
АЖУРИРАНА ГЕОДЕТСКА ПОДЛОГА

КО Тимјаник, КО Дуброво, КО Тремник, КО Неготино, КО Пржджево, КО Демир Капија,
КО Чифлик, КО Дрен, КО Петрово, КО Миравци вон град, КО Габрово,
КО Смоквица, КО Прдејци, КО Гавато, КО Негорци, КО Стојаково,
КО Богданци вон град и КО Богородица

ЛЕГЕНДА:

- Асфалтен пат
- Бетон
- Бетонска бандера
- Бетонска ограда
- Бетонски вид
- 1687 Број на катастарска парцела
- 1 Број на објект
- Бунар за вода
- Вештачко езеро
- Граница на плански опфат
- Далновод
- Дол
- Дрвена бандера
- Земјен канал
- Земјен пат
- Извичник
- Канал
- Канделабра
- Канализација
- Катастарска парцела
- Косина
- Ножица
- Објект
- Ограда
- Потпорен вид
- Река
- Рибник
- Трафостаница
- Трансформатор
- Тврдина
- Хидрант
- Шахта

Распоред на скици

Изработил:
Драган Илијевски, дипл. геод. инж.

Скопје, мај 2021

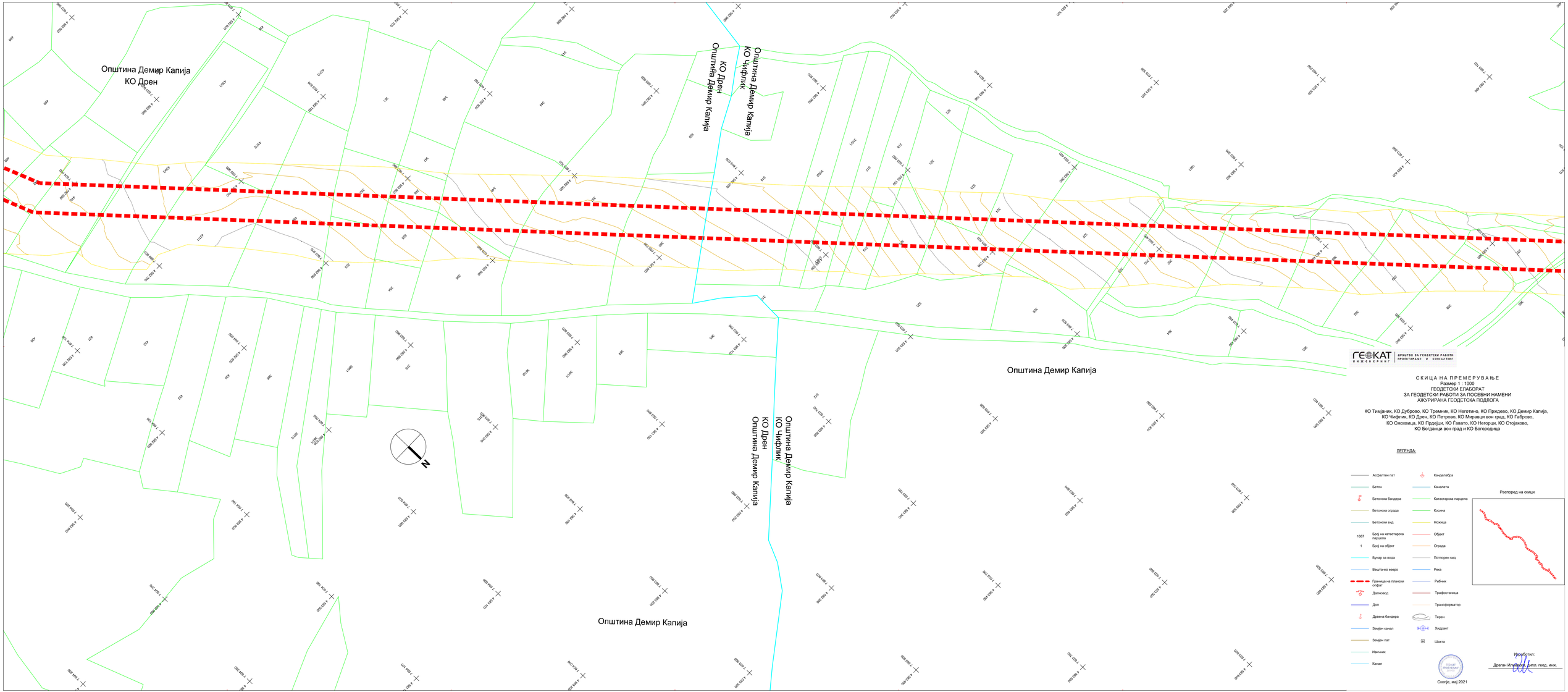

ГЕОКАТ ИНЖЕНЕРИНГ
ДРУШТВО ЗА ГЕОДЕТСКИ РАБОТИ ПРОЕКТИРАЊЕ И КОНСАЛТИНГ

СКИЦА НА ПРЕМЕРУВАЊЕ
Размер 1 : 1000
ГЕОДЕТСКИ ЕЛАБОРАТ
ЗА ГЕОДЕТСКИ РАБОТИ ЗА ПОСЕБНИ НАМЕНИ
АЖУРИРАНА ГЕОДЕТСКА ПОДЛОГА

КО Тимјаник, КО Дуброво, КО Тремник, КО Неготино, КО Прждево, КО Демир Капија,
КО Чифлик, КО Дрен, КО Петрово, КО Миравци вон град, КО Габрово,
КО Смоквица, КО Прдејци, КО Гавато, КО Негорци, КО Стојаково,
КО Богданци вон град и КО Богородица

ЛЕГЕНДА:

- Асфалтен пат
- Бетон
- Бетонска бандера
- Бетонска ограда
- Бетонски вид
- 1687 Број на катастарска парцела
- 1 Број на објект
- Бунар за вода
- Вештачко езеро
- Граница на плански опфат
- Далновод
- Дол
- Дрвена бандера
- Земјен канал
- Земјен пат
- Ивичник
- Канал
- Канделабра
- Канализација
- Катастарска парцела
- Косина
- Ножица
- Објект
- Ограда
- Потпорен вид
- Река
- Рибник
- Трафостаница
- Трансформатор
- Тврдина
- Хидрант
- Шахта

Распоред на скици

Изработил:
Драган Илијевски, дипл. геод. инж.

Скопје, мај 2021

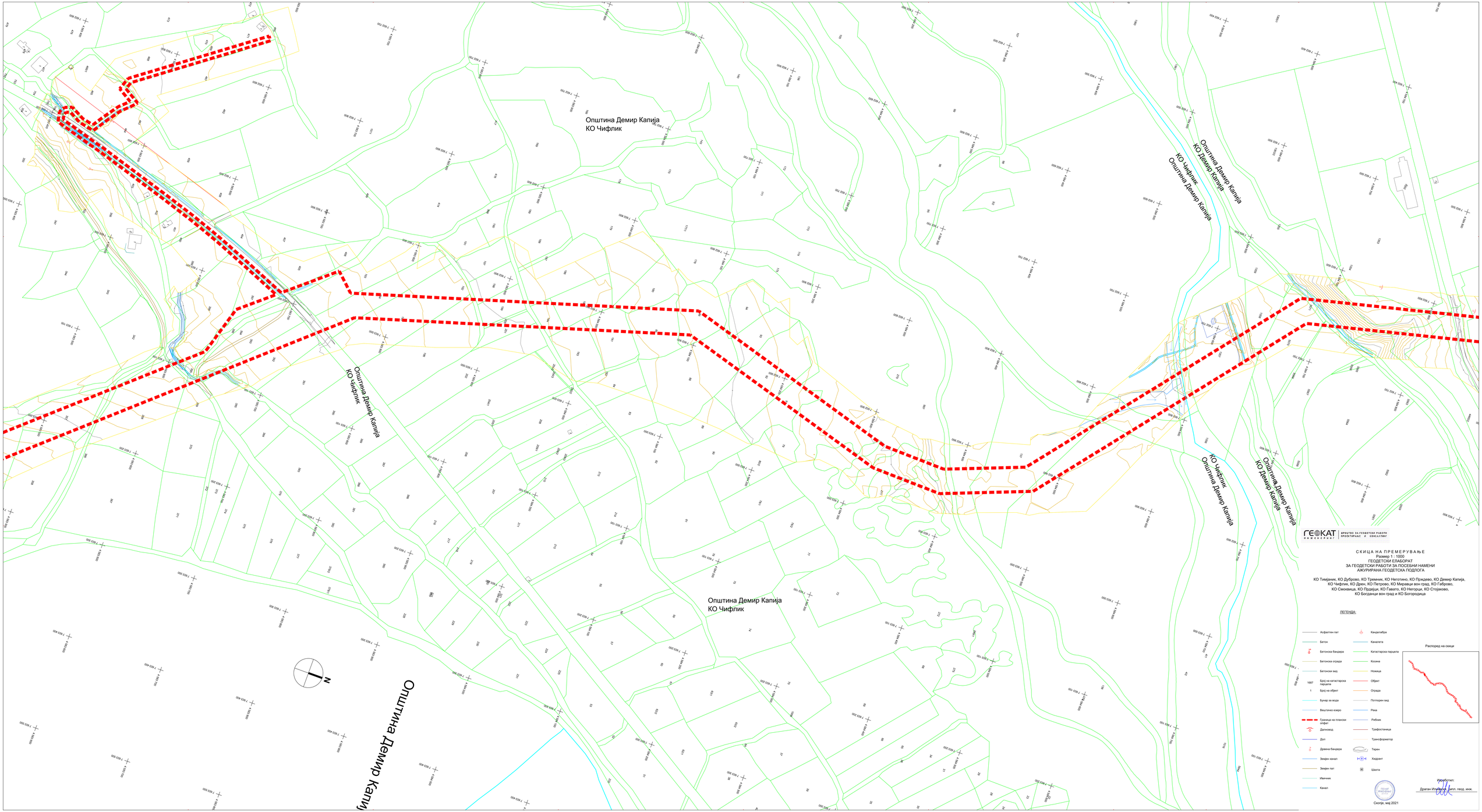
Општина Демир Капија
КО Чифлик
Општина Демир Капија
КО Чифлик
Општина Демир Капија
КО Чифлик

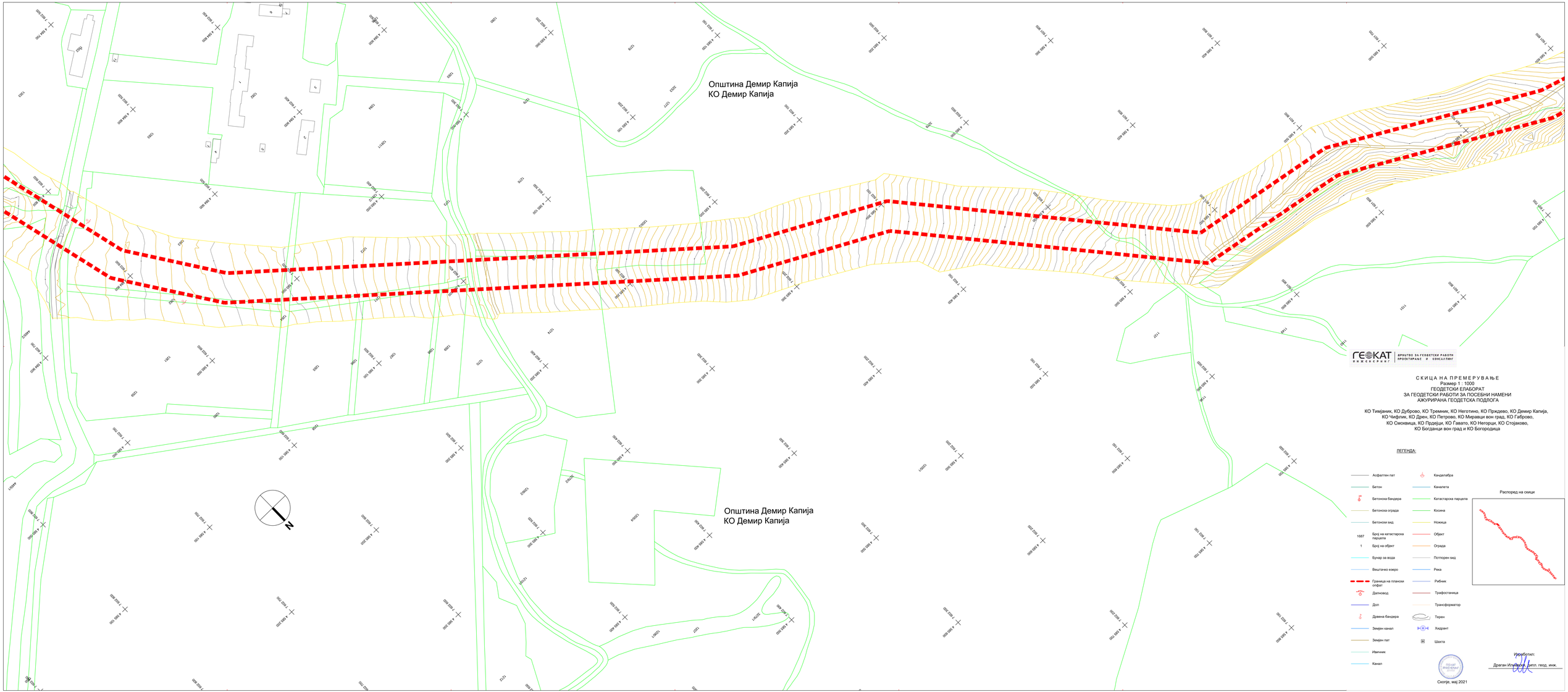

ГЕОКАТ ИНЖЕНЕРИНГ
ДРУШТВО ЗА ГЕОДЕТСКИ РАБОТИ ПРОЕКТИРАЊЕ И КОНСАЛТИНГ

СКИЦА НА ПРЕМЕРУВАЊЕ
Размер 1 : 1000
ГЕОДЕТСКИ ЕЛАБОРАТ
ЗА ГЕОДЕТСКИ РАБОТИ ЗА ПОСЕБНИ НАМЕНИ
АЖУРИРАНА ГЕОДЕТСКА ПОДЛОГА

КО Тимјаник, КО Дуброво, КО Тремник, КО Неготино, КО Прждево, КО Демир Капија,
КО Чифлик, КО Дрен, КО Петрово, КО Миравци вон град, КО Габрово,
КО Смоквица, КО Прдејци, КО Гавато, КО Негорци, КО Стојаково,
КО Богданци вон град и КО Богородица

ЛЕГЕНДА:

- Асфалтен пат
- Бетон
- Бетонска бандера
- Бетонска ограда
- Бетонски вид
- 1687 Број на катастарска парцела
- 1 Број на објект
- Бунар за вода
- Вештачко езеро
- Граница на плански опфат
- Далновод
- Дол
- Дрвена бандера
- Земјен канал
- Земјен пат
- Извичник
- Канал
- Канделабра
- Канализација
- Катастарска парцела
- Косина
- Ножица
- Објект
- Ограда
- Потпорен вид
- Река
- Рибник
- Трафостаница
- Трансформатор
- Тврдина
- Хидрант
- Шахта

Распоред на скици

Изработил:
Драган Илијевски, дипл. геод. инж.

Скопје, мај 2021

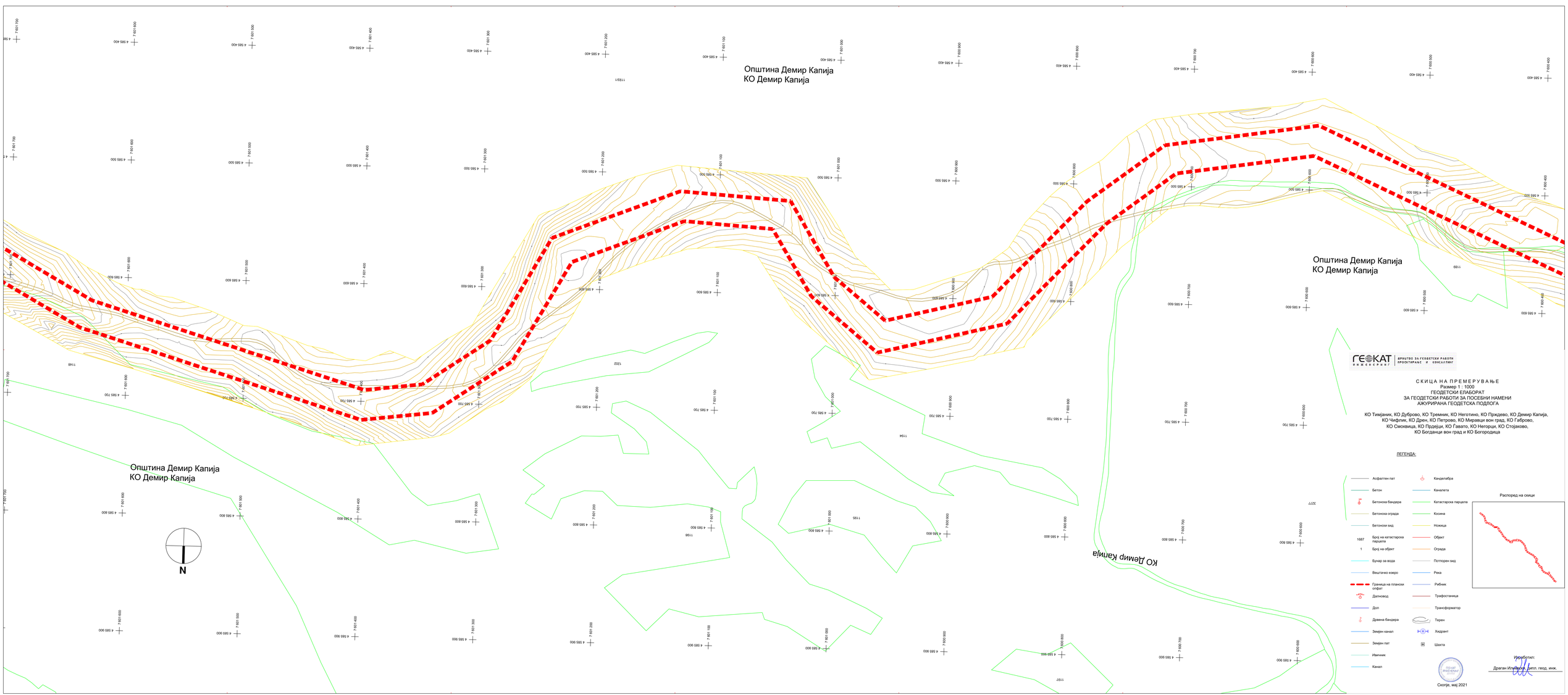

ГЕОКАТ | ИНЖЕНЕРИНГ
ДРУШТВО ЗА ГЕОДЕТСКИ РАБОТИ ПРОЕКТИРАЊЕ И КОНСАЛТИНГ

СКИЦА НА ПРЕМЕРУВАЊЕ
Размер 1 : 1000
ГЕОДЕТСКИ ЕЛАБОРАТ
ЗА ГЕОДЕТСКИ РАБОТИ ЗА ПОСЕБНИ НАМЕНИ
АЖУРИРАНА ГЕОДЕТСКА ПОДЛОГА

КО Тимјаник, КО Дуброво, КО Тремник, КО Неготино, КО Прждево, КО Демир Капија,
КО Чифлик, КО Дрен, КО Петрово, КО Миравци вон град, КО Габрово,
КО Смоквица, КО Прдејци, КО Гавато, КО Негорци, КО Стојаково,
КО Богданци вон град и КО Богородица

ЛЕГЕНДА:

- Асфалтен пат
- Бетон
- Бетонска бандера
- Бетонска ограда
- Бетонски вид
- 1687 Број на катастарска парцела
- 1 Број на објект
- Бунар за вода
- Вештачко езеро
- Граница на плански опфат
- Далновод
- Дол
- Дрвена бандера
- Земјен канал
- Земјен пат
- Извичник
- Канал
- Канделабра
- Канализација
- Катастарска парцела
- Косина
- Ножица
- Објект
- Ограда
- Полторен вид
- Река
- Рибник
- Трафостаница
- Трансформатор
- Тврен
- Хидрант
- Шахта

Распоред на скици

Изработил:
Драган Илијевски, дипл. геод. инж.

Скопје, мај 2021

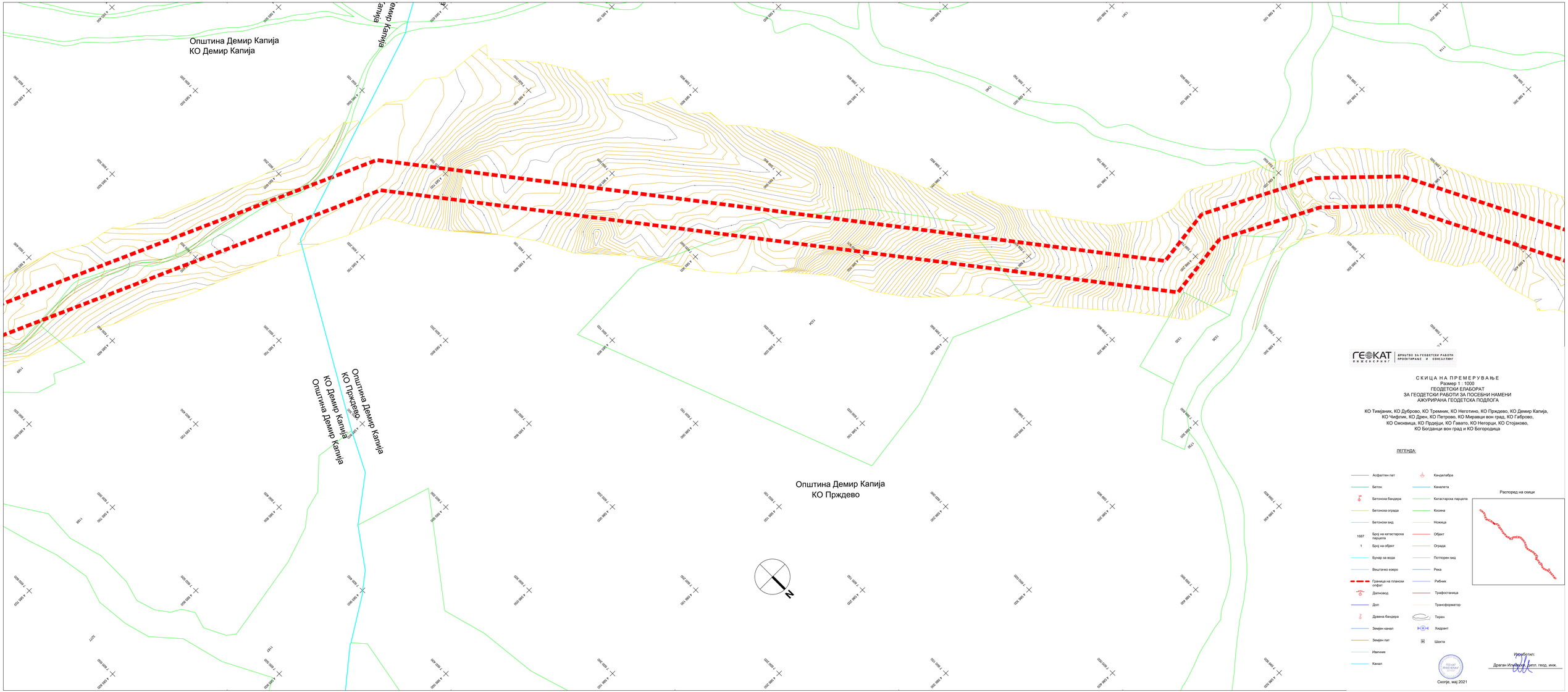

ГЕОКАТ ИНЖЕНЕРИНГ | ДРУШТВО ЗА ГЕОДЕТСКИ РАБОТИ ПРОЕКТИРАЊЕ И КОНСАЛТИНГ

СКИЦА НА ПРЕМЕРУВАЊЕ
Размер 1 : 1000
ГЕОДЕТСКИ ЕЛАБОРАТ
ЗА ГЕОДЕТСКИ РАБОТИ ЗА ПОСЕБНИ НАМЕНИ
АЖУРИРАНА ГЕОДЕТСКА ПОДЛОГА

КО Тимјаник, КО Дуброво, КО Тремник, КО Неготино, КО Пржджево, КО Демир Капија,
КО Чифлик, КО Дрен, КО Петрово, КО Миравци вон град, КО Габрово,
КО Смоквица, КО Прдејци, КО Гавато, КО Негорци, КО Стојаково,
КО Богданци вон град и КО Богородица

ЛЕГЕНДА:

- Асфалтен пат
- Бетон
- Бетонска бандера
- Бетонска ограда
- Бетонски вид
- 1687 Број на катастарска парцела
- 1 Број на објект
- Бунар за вода
- Вештачко езерo
- Граница на планскиот опфат
- Даточвод
- Дол
- Дрвена бандера
- Земјен канал
- Земјен пат
- Ивичник
- Канал
- Канделабра
- Канализација
- Катастарска парцела
- Косина
- Ножица
- Објект
- Ограда
- Потпорен вид
- Река
- Рибник
- Трафостаница
- Трансформатор
- Тврдина
- Хидрант
- Шахта

Распоред на скици

Изработил:
Драган Илијевски, дипл. геод. инж.

Скопје, мај 2021

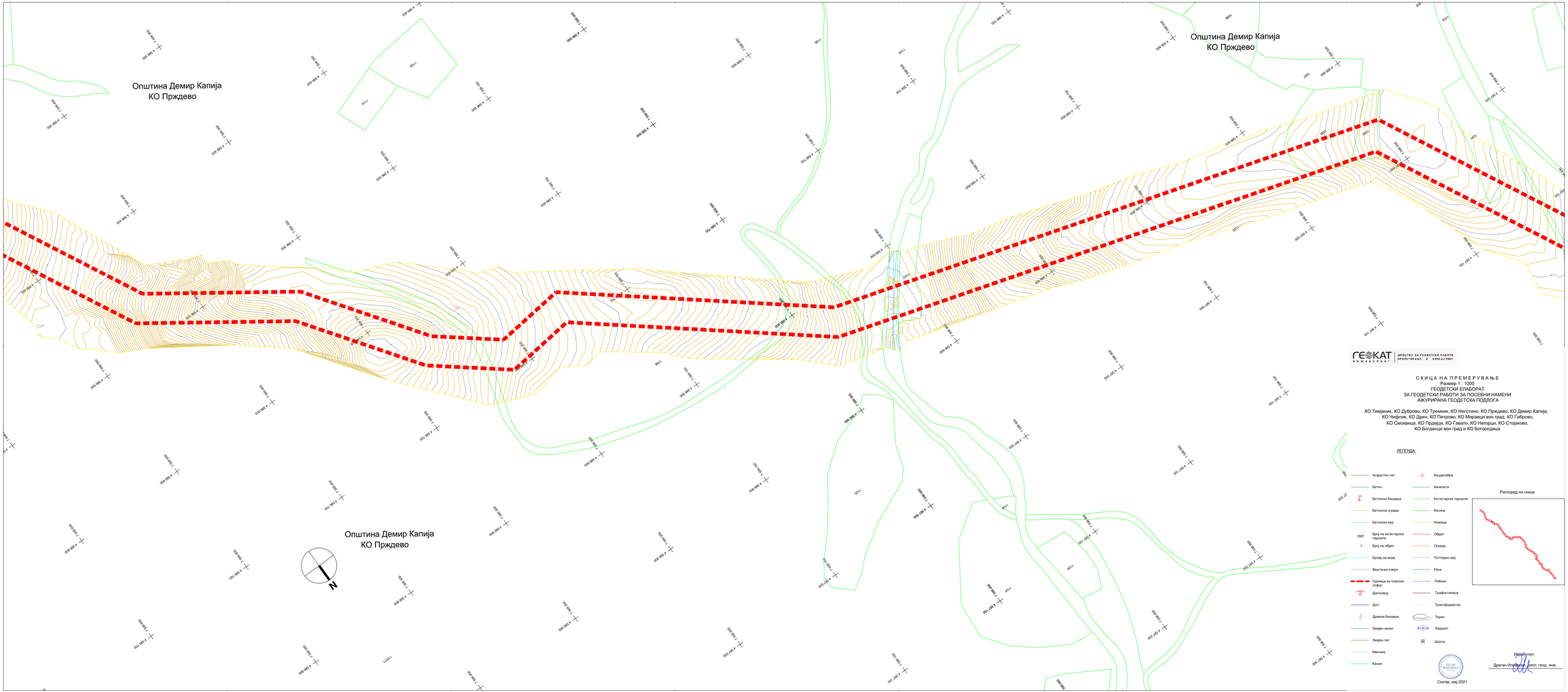

ГЕОКАТ ИНЖЕНЕРИНГ | ДРУШТВО ЗА ГЕОДЕТСКИ РАБОТИ ПРОЕКТИРАЊЕ И КОНСАЛТИНГ

СКИЦА НА ПРЕМЕРУВАЊЕ
Размер 1 : 1000
ГЕОДЕТСКИ ЕЛАБОРАТ
ЗА ГЕОДЕТСКИ РАБОТИ ЗА ПОСЕБНИ НАМЕНИ
АЖУРИРАНА ГЕОДЕТСКА ПОДЛОГА

КО Тимјаник, КО Дуброво, КО Тремник, КО Неготино, КО Пржджево, КО Демир Капија,
КО Чифлик, КО Дрен, КО Петрово, КО Миравци вон град, КО Габрово,
КО Смоквица, КО Прдејци, КО Гавато, КО Негорци, КО Стојаково,
КО Богданци вон град и КО Богородица

ЛЕГЕНДА:

- Асфалтен пат
- Бетон
- Бетонска бандера
- Бетонска ограда
- Бетонски вид
- 1687 Број на катастарска парцела
- 1 Број на објект
- Бунар за вода
- Вештачко езеро
- Граница на плански опфат
- Далновод
- Дол
- Дрвена бандера
- Земјен канал
- Земјен пат
- Извичник
- Канал
- Канделабра
- Канализација
- Катастарска парцела
- Косина
- Ножица
- Објект
- Ограда
- Полторен вид
- Река
- Рибник
- Трафостаница
- Трансформатор
- Тврдина
- Хидрант
- Шахта

Распоред на скици

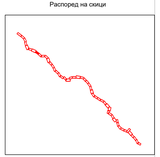

Изработил:
Драган Илијевски, дипл. геод. инж.

ГЕОКАТ ИНЖЕНЕРИНГ

Скопје, мај 2021

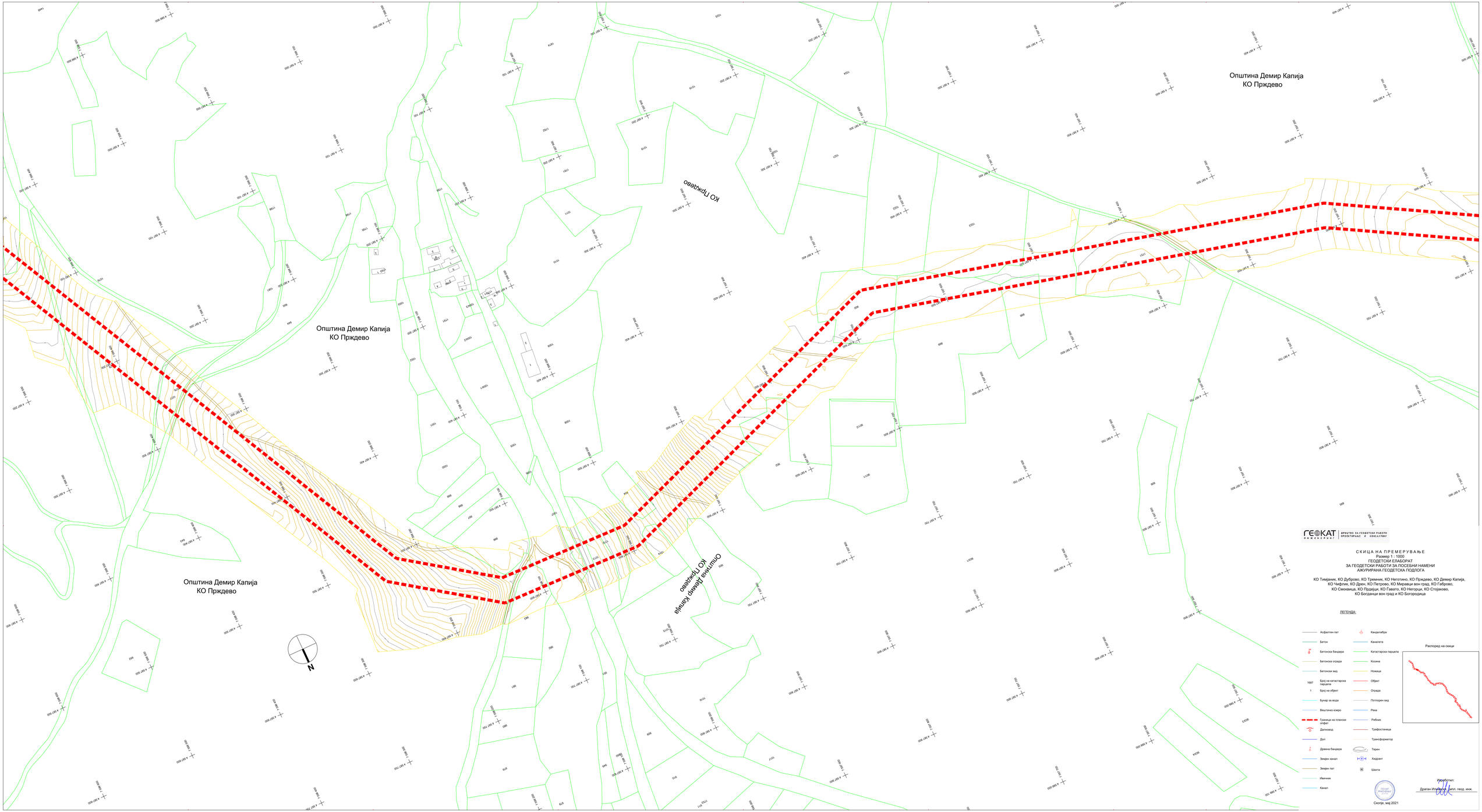

ГЕОКАТ ИНЖЕНЕРИНГ
ДРУШТВО ЗА ГЕОДЕТСКИ РАБОТИ ФОТОГРАМЕТРИЈА И КОНСАЛТИНГ

СКИЦА НА ПРЕМЕРУВАЊЕ
Размер 1: 1000
ГЕОДЕТСКИ ЕЛАБОРАТ
ЗА ГЕОДЕТСКИ РАБОТИ ЗА ПОСЕБНИ НАМЕНИ
АЖУРИРАНА ГЕОДЕТСКА ПОДЛОГА

КО Тимјаник, КО Дуброво, КО Тремник, КО Неготино, КО Пржево, КО Демир Капија,
КО Чифлик, КО Дрен, КО Петрово, КО Мировци вон град, КО Габрово,
КО Смоквица, КО Пурвци, КО Гавато, КО Негорци, КО Стојаково,
КО Богданци вон град и КО Богородица

ЛЕГЕНДА:

- Асфалтен пат
- Бетон
- Бетонска бандера
- Бетонска ограда
- Бетонски ѕид
- 1683 Број на катастарска парцела
- 1 Број на објект
- Бунар за вода
- Вештачко езеро
- Граница на планскиот опфат
- Далновод
- Дол
- Дрвена бандера
- Земјен канал
- Земјен пат
- Извечник
- Канал
- Канделабра
- Канализација
- Катастарска парцела
- Косина
- Ножица
- Објект
- Ограда
- Потпорен ѕид
- Река
- Рибник
- Трафостаница
- Трансформатор
- Тврдина
- Хидрант
- Шахта

Распоред на скици

Изработил:
Драган Илиевски, дипл. геод. инж.

Скопје, мај 2021

ГЕОКАТ ИНЖЕНЕРИНГ
ДРУШТВО ЗА ГЕОДЕТСКИ РАБОТИ ПРОЕКТИРАЊЕ И КОНСАЛТИНГ

СКИЦА НА ПРЕМЕРУВАЊЕ
Размер 1 : 1000
ГЕОДЕТСКИ ЕЛАБОРАТ
ЗА ГЕОДЕТСКИ РАБОТИ ЗА ПОСЕБЕН НАМЕНИ
АЖУРИРАНА ГЕОДЕТСКА ПОДЛОГА

КО Тимјаник, КО Дуброво, КО Тремник, КО Неготино, КО Прждево, КО Демир Капија,
КО Чифлик, КО Дрен, КО Петрово, КО Миравци вон град, КО Габрово,
КО Смоквица, КО Прдејци, КО Гавато, КО Негорци, КО Стојаково,
КО Богданци вон град и КО Богородица

ЛЕГЕНДА:

- Асфалтен пат
- Бетон
- Бетонска бандера
- Бетонска ограда
- Бетонски вид
- 1687 Број на катастарска парцела
- 1 Број на објект
- Бунар за вода
- Вештачко езеро
- Граница на планскиот опфат
- Далновод
- Дол
- Дрвена бандера
- Земјен канал
- Земјен пат
- Ивичник
- Канал
- Канделабра
- Канализација
- Катастарска парцела
- Косина
- Ножица
- Објект
- Ограда
- Полторен вид
- Река
- Рибник
- Трафостаница
- Трансформатор
- Тврдина
- Хидрант
- Шахта

Распоред на скици

Изработил:
Драган Илијевски, дипл. геод. инж.

Скопје, мај 2021

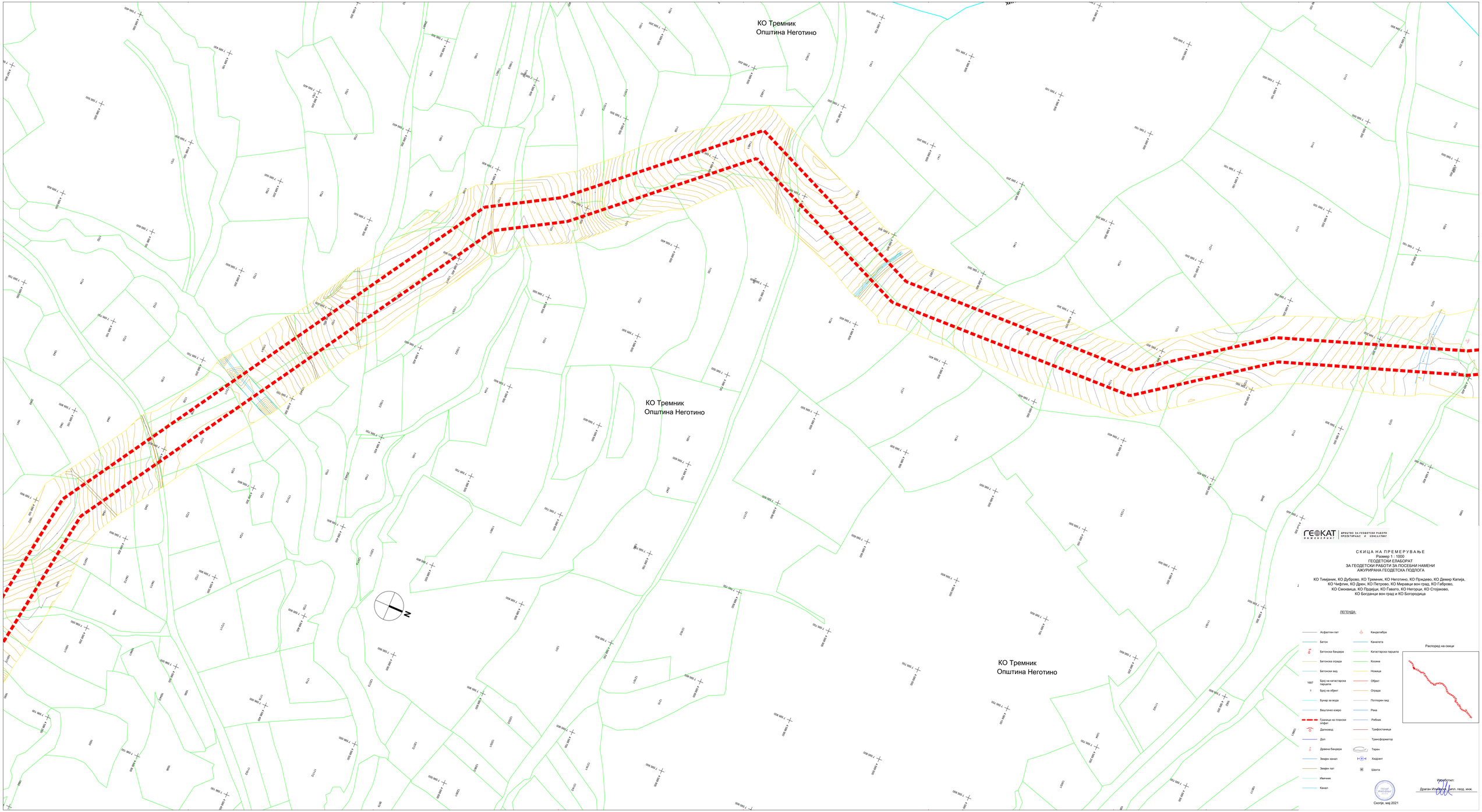

ГЕОКАТ ИНЖЕНЕРИНГ
БИРО ЗА ГЕОДЕТСКИ РАБОТИ ФОТОГРАМЕТРИЈА И КОНСАЛТИНГ

СКИЦА НА ПРЕМЕРУВАЊЕ
Размер 1: 1000
ГЕОДЕТСКИ ЕЛАБОРАТ
ЗА ГЕОДЕТСКИ РАБОТИ ЗА ПОСЕБНИ НАМЕНИ
АЖУРИРАНА ГЕОДЕТСКА ПОДЛОГА

КО Тимјаник, КО Дуброво, КО Тремник, КО Неготино, КО Прждево, КО Демир Капија,
КО Чифлик, КО Дрен, КО Петрово, КО Миравци вон град, КО Габрово,
КО Смоквица, КО Пурвци, КО Гавато, КО Негорци, КО Стојаково,
КО Богданци вон град и КО Богородица

ЛЕГЕНДА:

- Асфалтен пат
- Бетон
- Бетонска бандера
- Бетонска ограда
- Бетонски ѕид
- 1667 Број на катастарска парцела
- 1 Број на објект
- Бункер за вода
- Вештачко езеро
- Граница на планскиот опфат
- Далновод
- Дол
- Дрвена бандера
- Земјен канал
- Земјен пат
- Извечник
- Канал
- Канделабра
- Канализација
- Катастарска парцела
- Косина
- Ножица
- Објект
- Ограда
- Потпорен ѕид
- Река
- Рибник
- Трафостаница
- Трансформатор
- Тунел
- Хидрант
- Шахта

Распоред на скици

Изработил:
Драган Илијевски, дипл. геод. инж.

Скопје, мај 2021

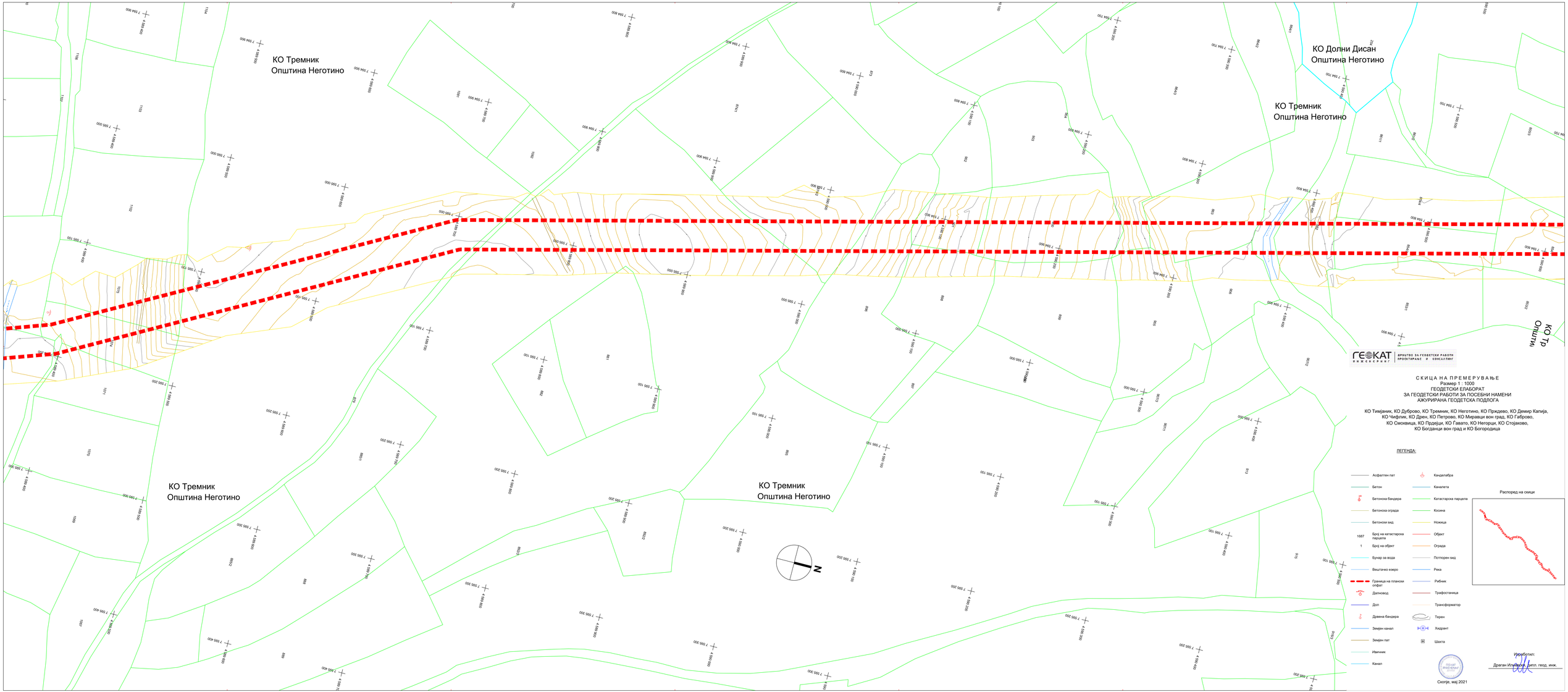
КО Тремник
Општина Неготино
КО Тремник
Општина Неготино
КО Долни Дисан
Општина Неготино
КО Тремник
Општина Неготино
КО Тремник
Општина Неготино
КО Општина
ГЕОКАТ
ДРУШТВО ЗА ГЕОДЕТСКИ РАБОТИ ПРОЕКТИРАЊЕ И КОНСАЛТИНГ
СКИЦА НА ПРЕМЕРУВАЊЕ
Размер 1 : 1000
ГЕОДЕТСКИ ЕЛАБОРАТ
ЗА ГЕОДЕТСКИ РАБОТИ ЗА ПОСЕБНИ НАМЕНИ
АЖУРИРАНА ГЕОДЕТСКА ПОДЛОГА
КО Тимјаник, КО Дуброво, КО Тремник, КО Неготино, КО Прждево, КО Демир Калија,
КО Чифлик, КО Дрен, КО Петрово, КО Миравци вон град, КО Габрово,
КО Смоквица, КО Прдејци, КО Гавато, КО Негорци, КО Стојаково,
КО Богданци вон град и КО Богородица
ЛЕГЕНДА:
Асфалтен пат
Бетон
Бетонска бандера
Бетонска ограда
Бетонски вид
1687 Број на катастарска парцела
1 Број на објект
Бунар за вода
Вештачко езеро
Граница на плански опфат
Даточвод
Дол
Дрвена бандера
Земјен канал
Земјен пат
Извичник
Канал
Канделабра
Канализација
Катастарска парцела
Косина
Ножица
Објект
Ограда
Полтонен вид
Река
Рибник
Трафостаница
Трансформатор
Тврдина
Хидрант
Шахта
Распоред на скици
Изработил:
Драган Илијевски, дипл. геод. инж.
Скопје, мај 2021

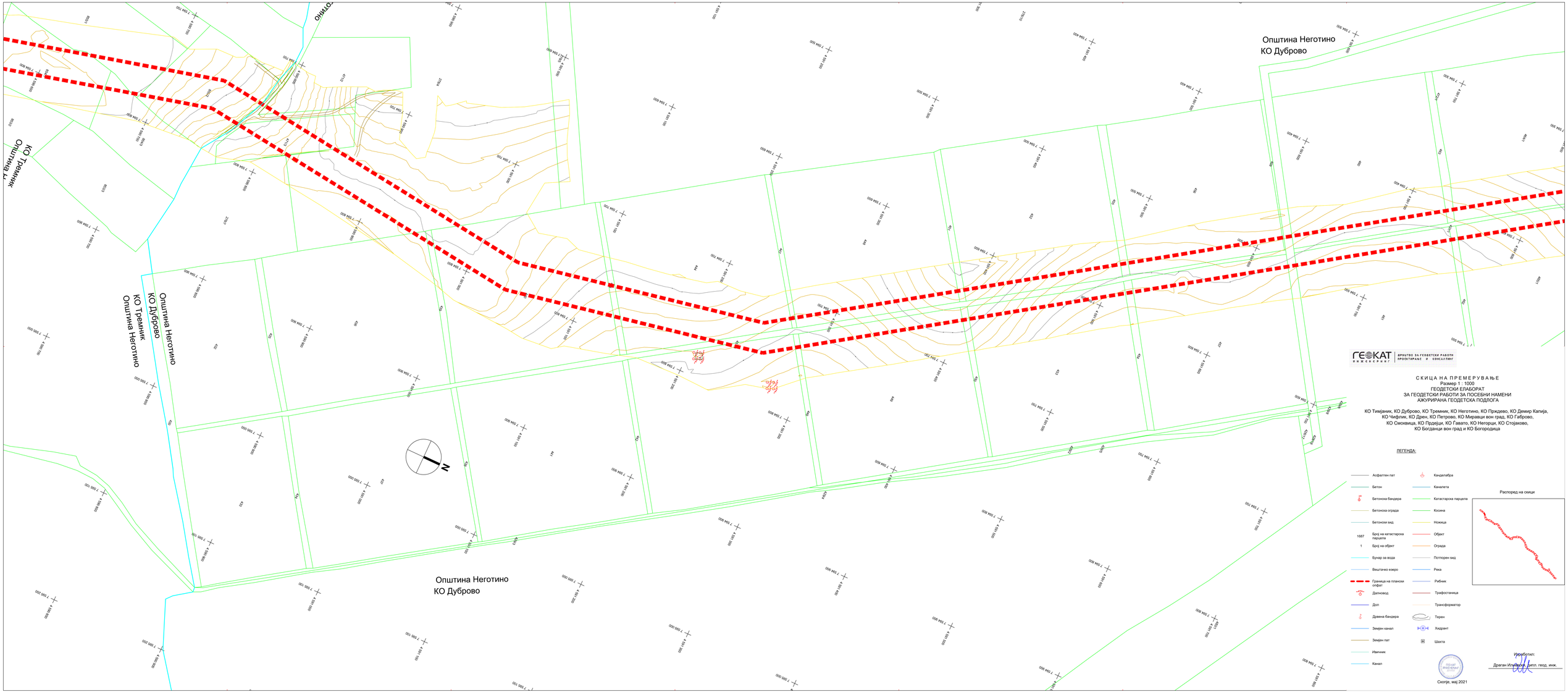

ГЕОКАТ ИНЖЕНЕРИНГ | ДРУШТВО ЗА ГЕОДЕТСКИ РАБОТИ ПРОЕКТИРАЊЕ И КОНСАЛТИНГ

СКИЦА НА ПРЕМЕРУВАЊЕ
Размер 1 : 1000
ГЕОДЕТСКИ ЕЛАБОРАТ
ЗА ГЕОДЕТСКИ РАБОТИ ЗА ПОСЕБНИ НАМЕНИ
АЖУРИРАНА ГЕОДЕТСКА ПОДЛОГА

КО Тимјаник, КО Дуброво, КО Тремник, КО Неготино, КО Прждево, КО Демир Калија, КО Чифлик, КО Дрен, КО Петрово, КО Миравци вон град, КО Габрово, КО Смоквица, КО Прдејци, КО Гавато, КО Негорци, КО Стојаково, КО Богданци вон град и КО Богородица

ЛЕГЕНДА:

- Асфалтен пат
- Бетон
- Бетонска бандера
- Бетонска ограда
- Бетонски вид
- 1687 Број на катастарска парцела
- 1 Број на објект
- Бунар за вода
- Вештачко езеро
- Граница на плански опфат
- Даточвод
- Дол
- Дрвена бандера
- Земјен канал
- Земјен пат
- Извичник
- Канал
- Канделабра
- Канализација
- Катастарска парцела
- Косина
- Ножица
- Објект
- Ограда
- Полтонен вид
- Река
- Рибник
- Трафостаница
- Трансформатор
- Тврдина
- Хидрант
- Шахта

Распоред на скици

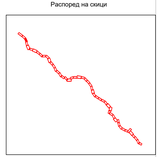

Изработил:
Драган Илијевски, дипл. геод. инж.

ГЕОКАТ ИНЖЕНЕРИНГ

Скопје, мај 2021

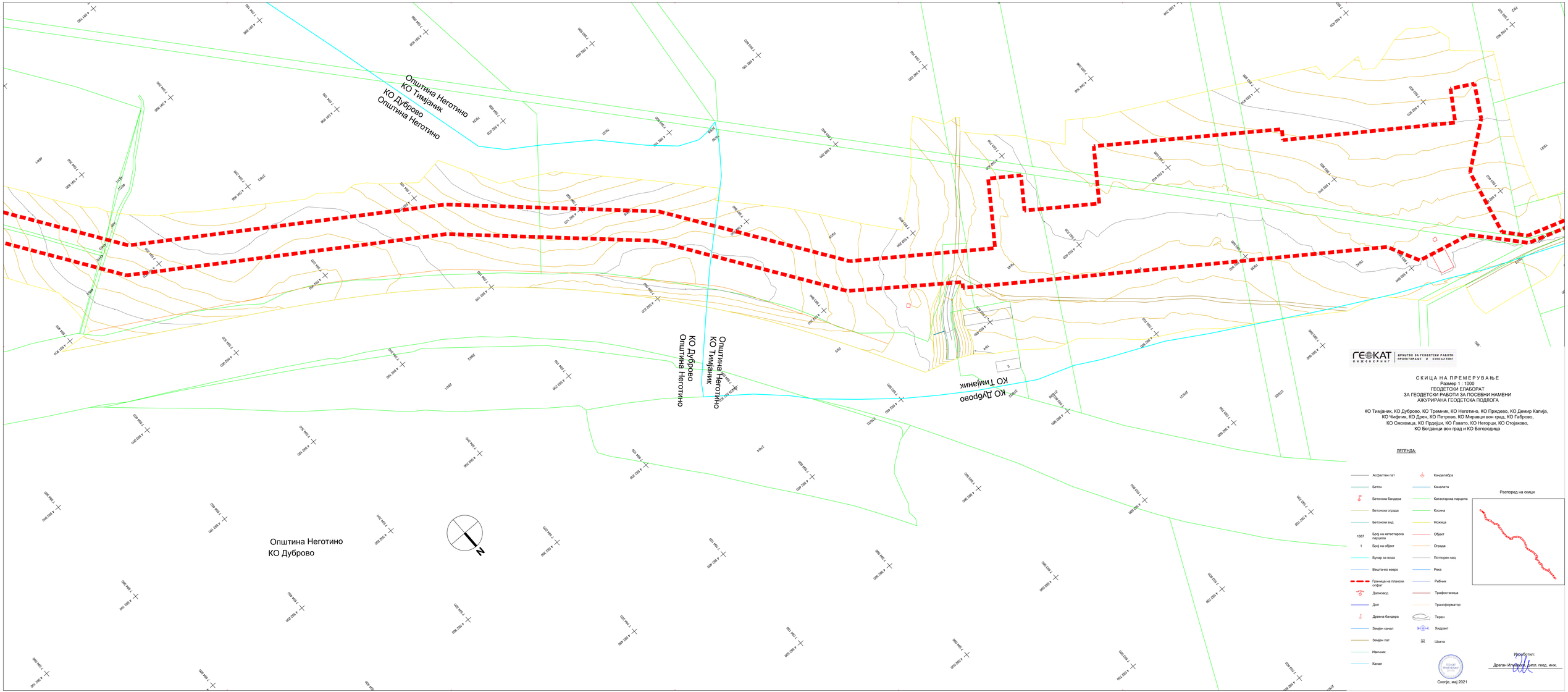

ГЕОКАТ ИНЖЕНЕРИНГ | ДРУШТВО ЗА ГЕОДЕТСКИ РАБОТИ ПРОЕКТИРАЊЕ И КОНСАЛТИНГ

СКИЦА НА ПРЕМЕРУВАЊЕ
Размер 1 : 1000
ГЕОДЕТСКИ ЕЛАБОРАТ
ЗА ГЕОДЕТСКИ РАБОТИ ЗА ПОСЕБНИ НАМЕНИ
АЖУРИРАНА ГЕОДЕТСКА ПОДЛОГА

КО Тимјаник, КО Дуброво, КО Тремник, КО Неготино, КО Прждево, КО Демир Калија, КО Чифлик, КО Дрен, КО Петрово, КО Миравци вон град, КО Габрово, КО Смоквица, КО Прдејци, КО Гавато, КО Негорци, КО Стојаково, КО Богданци вон град и КО Богородица

ЛЕГЕНДА:

- Асфалтен пат
- Бетон
- Бетонска бандера
- Бетонска ограда
- Бетонски вид
- 1687 Број на катастарска парцела
- 1 Број на објект
- Бунар за вода
- Вештачко езерo
- Граница на плански опфат
- Далновод
- Дол
- Дрвена бандера
- Земјен канал
- Земјен пат
- Ивичник
- Канал
- Канделабра
- Канализација
- Катастарска парцела
- Косина
- Ножица
- Објект
- Ограда
- Поплочен вид
- Река
- Рибник
- Трафостаница
- Трансформатор
- Тревн
- Хидрант
- Шахта

Распоред на скици

Изработил:
Драган Илијевски, дипл. геод. инж.

Скопје, мај 2021

Општина Неготино
КО Тимјаник
КО Дуброво
КО Тимјаник
КО Дуброво
КО Тимјаник
Општина Неготино
КО Дуброво
Општина Неготино
Општина Неготино
КО Неготино
N
ГЕОКАТ
ФИРМА ЗА ГЕОДЕТСКИ РАБОТИ
ПРОЕКТИРАЊЕ И КОНСАЛТИНГ
СКИЦА НА ПРЕМЕРУВАЊЕ
Размер 1 : 1000
ГЕОДЕТСКИ ЕЛАБОРАТ
ЗА ГЕОДЕТСКИ РАБОТИ ЗА ПОСЕБНИ НАМЕНИ
АЖУРИРАНА ГЕОДЕТСКА ПОДЛОГА
КО Тимјаник, КО Дуброво, КО Трремник, КО Неготино, КО Прждево, КО Димир Капија,
КО Чифлик, КО Дреч, КО Петрово, КО Мирзевци вон град, КО Габурово,
КО Смоквица, КО Прдејци, КО Гавато, КО Негорци, КО Стојаново,
КО Богданци вон град и КО Богородица
ЛЕГЕНДА:
Асфалтен пат
Бетон
Бетонска банџара
Бетонска ограда
Бетонски мед
1687 Број на катастарска парцела
1 Број на објект
Бунар за вода
Вештачко езеро
Граница на плански опфат
Далновод
Дол
Дрвена банџара
Земјен канал
Земјен пат
Извиница
Канал
Канделабра
Канализ
Катастарска парцела
Колиба
Нискија
Објект
Ограда
Потпорен мед
Река
Рибник
Трафостаница
Трансформатор
Тереи
Хидрант
Шахта
Распоред на скици
Изработил:
Драган Илијевски, дипл. геод. инж.
Скопје, мај 2021

Плаќањето е успешно завршено

Број на извршената трансакција: 3698855

Датум на валута
23.07.2020

Назив на налогодавач:
Драган Илиевски
ул. Њуделхиска бр.1 вл. 2 приземје

Назив на налогопримач:
НРБМ
Буџет на РМ

Трансакциска сметка на

Трансакциска сметка на
100-0000000-630-95

Банка на налогодавач:

Банка на налогопримач:
AKN 5

Даночен број или ЕМБС:
5054567

Износ:
МКД 75303

Повикување на број:

Уплатна сметка:

Цел на плаќање:
Издавање на податоци во дигитална форма

Сметка на буџетски корисник:
2100100450-787-11

Приходна шифра и програма:
724116-20 ☐ преку МИПС

Потпис:

Датум на уплата:
23.07.2020

Место на плаќање:
Интернет Casys cPay

Налог ПП50

ВКУПНО ЗА ПРИЈАВА	71622
АДМИНИСТРАТИВНА ТАКСА	0
ПРОВИЗИЈА	3581
ЗАВЕРКА НА ГЕОДЕТСКИ ЕЛАБОРАТ	100.00
ВКУПНО ЗА НАПЛАТА	**75303**

Инвентаризација на изградениот градежен фонд, земјиштето и комуналната инфраструктура

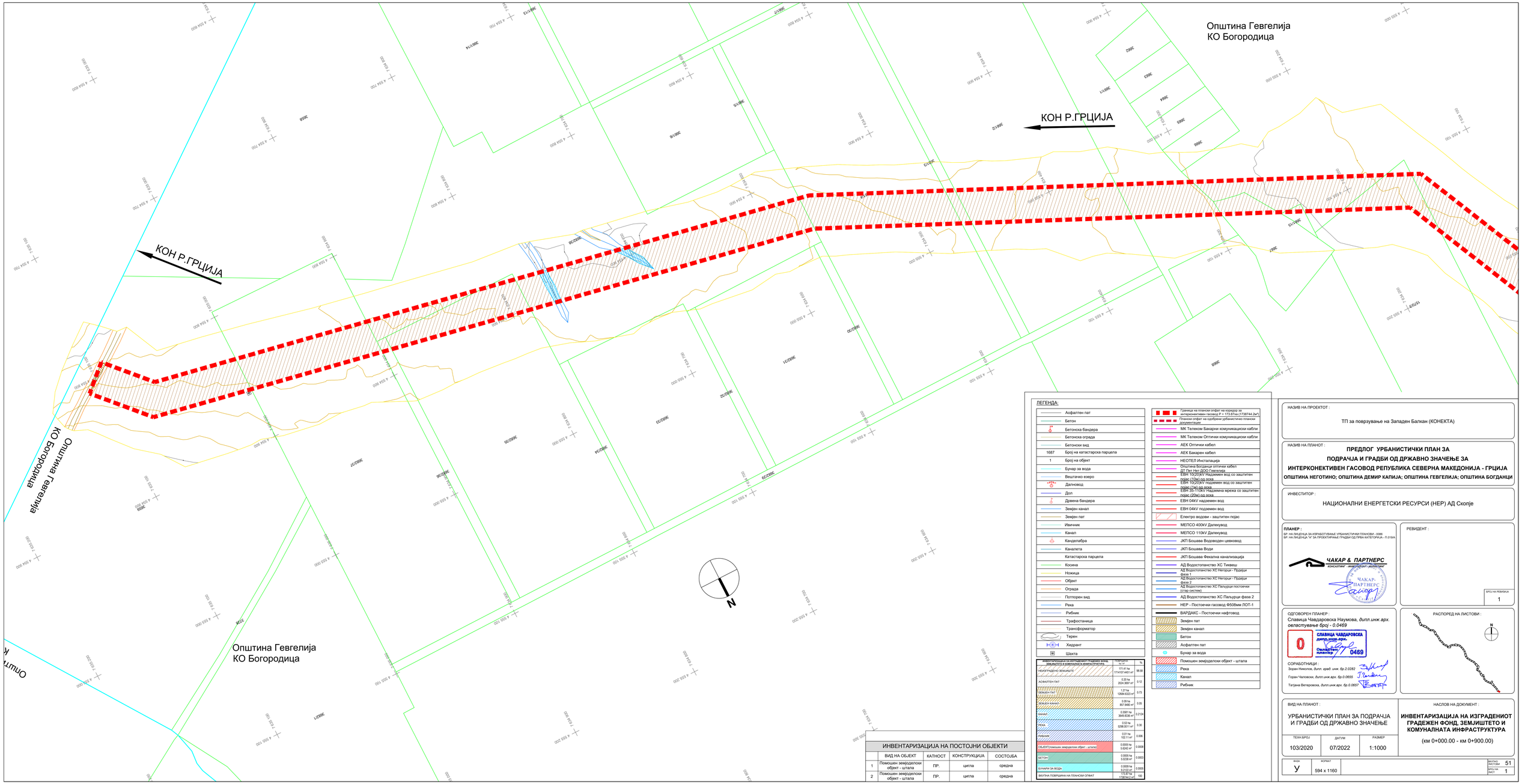

ЛЕГЕНДА:

- Асфалтен пат
- Бетон
- Бетонска бандера
- Бетонска ограда
- Бетонски вид
- 1687 Број на катастарска парцела
- 1 Број на објект
- Бунар за вода
- Вештачко езеро
- Далновод
- Дол
- Дрвена бандера
- Земјен канал
- Земјен пат
- Ивичник
- Канал
- Кандилабра
- Каналета
- Катастарска парцела
- Косина
- Ножица
- Објект
- Ограда
- Потпорен вид
- Река
- Рибник
- Трафостаница
- Трансформатор
- Терен
- Хидрант
- Шахта

- Граница на планскиот опфат на коридор за интерконективен гасовод P = 173,87 ha (1738744.2м²)
- Планскиот опфат на одобрени урбанистичко планските документации
- МК Телеком Бакарни комуникациски кабли
- МК Телеком Оптички комуникациски кабли
- АЕК Оптички кабел
- АЕК Бакарен кабел
- НЕОТЕЛ Инсталација
- Општина Богданци оптички кабел
- ЈП Пат Нет ДОО Гевгелија
- ЕВН 10(20)kV Надземен вод со заштитен појас (10м) од оска
- ЕВН 10(20)kV подземен вод со заштитен појас (1м) од оска
- ЕВН 20-110kV Надземна мрежа со заштитен појас (20м) од оска
- ЕВН 04kV надземен вод
- ЕВН 04kV подземен вод
- Електро водови - заштитен појас
- МЕПСО 400kV Далекувод
- МЕПСО 110kV Далекувод
- ЈКП Бошава Водоводен цевковод
- ЈКП Бошава Води
- ЈКП Бошава Фекална канализација
- АД Водостопанство ХС Тиквеш
- АД Водостопанство ХС Негорци - Прдејци фаза 1
- АД Водостопанство ХС Негорци - Прдејци фаза 2
- АД Водостопанство ХС Палъурци постоечки (стар систем)
- АД Водостопанство ХС Палъурци фаза 2
- НЕР - Постоечки гасовод Ф508мм ЛОТ-1
- ВАРДАКС - Постоечки нафтовод
- Земјен пат
- Земјен канал
- Бетон
- Асфалтен пат
- Бунар за вода
- Помошен земјоделски објект - штала
- Река
- Канал
- Рибник

ИНВЕНТАРИЗАЦИЈА НА ИЗГРАДЕНИОТ ГРАДЕЖЕН ФОНД, ЗЕМЈИШТЕТО И КОМУНАЛНАТА ИНФРАСТРУКТУРА		%
НЕИЗГРАДЕНО ЗЕМЈИШТЕ	17.41 ha 1714107.4401 m²	98.66
АСФАЛТЕН ПАТ	0.20 ha 2029.3800 m²	0.12
ЗЕМЈЕН ПАТ	1.27 ha 12684.6322 m²	0.73
ЗЕМЈЕН КАНАЛ	0.09 ha 857.9490 m²	0.05
КАНАЛ	0.3381 ha 3645.8336 m²	0.210
РЕКА	0.53 ha 5290.8011 m²	0.30
РИБНИК	0.01 ha 102.11 m²	0.006
ОБЈЕКТ(помошен земјоделски објект - штала)	0.0030 ha 5.4242 m²	0.0009
БЕТОН	0.0005 ha 5.0238 m²	0.0003
БУНАРИ ЗА ВОДА	0.0005 ha 5.2122 m²	0.0002
ВКУПНА ПОВРШИНА НА ПЛАНСКИ ОПФАТ	17.38744 ha 173874.2 m²	100

ИНВЕНТАРИЗАЦИЈА НА ПОСТОЈНИ ОБЈЕКТИ

	ВИД НА ОБЈЕКТ	КАТНОСТ	КОНСТРУКЦИЈА	СОСТОЈБА
1	Помошен земјоделски објект - штала	ПР.	цигла	средна
2	Помошен земјоделски објект - штала	ПР.	цигла	средна

НАЗИВ НА ПРОЕКТОТ :

ТП за поврзување на Западен Балкан (КОНЕКТА)

НАЗИВ НА ПЛАНОТ :

ПРЕДЛОГ УРБАНИСТИЧКИ ПЛАН ЗА ПОДРАЧЈА И ГРАДБИ ОД ДРЖАВНО ЗНАЧЕЊЕ ЗА ИНТЕРКОНЕКТИВЕН ГАСОВОД РЕПУБЛИКА СЕВЕРНА МАКЕДОНИЈА - ГРЦИЈА ОПШТИНА НЕГОТИНО; ОПШТИНА ДЕМИР КАПИЈА; ОПШТИНА ГЕВГЕЛИЈА; ОПШТИНА БОГДАНЦИ

ИНВЕСТИТОР :

НАЦИОНАЛНИ ЕНЕРГЕТСКИ РЕСУРСИ (НЕР) АД Скопје

ПЛАНЕР :

БР. НА ЛИЦЕНЦА ЗА ИЗРАБОТУВАЊЕ УРБАНИСТИЧКИ ПЛАНОВИ - 0086
БР. НА ЛИЦЕНЦА "А" ЗА ПРОЕКТИРАЊЕ ГРАДБИ ОД ПРВА КАТЕГОРИЈА - П.0194

ЧАКАР & ПАРТНЕРС
КОНСАЛТИНГ ИНЖЕНЕРИНГ ДООЕЛ Скопје

РЕВИДЕНТ :

БРОЈ НА РЕВИЗИЈА: 1

ОДГОВОРЕН ПЛАНЕР:

Славица Чавдаровска Наумова, *дипл.инж.арх.*
овластување број - 0.0469

СЛАВИЦА ЧАВДАРОВСКА дипл.инж.арх. Скопје 0469

СОРАБОТНИЦИ :

Зоран Николов, *дипл. арад. инж. бр.2.0282*
Горан Чаловски, *дипл.инж.арх. бр.0.0655*
Татјана Ветровска, *дипл.инж.арх. бр.0.0697*

РАСПОРЕД НА ЛИСТОВИ :

ВИД НА ПЛАНОТ :

УРБАНИСТИЧКИ ПЛАН ЗА ПОДРАЧЈА И ГРАДБИ ОД ДРЖАВНО ЗНАЧЕЊЕ

НАСЛОВ НА ДОКУМЕНТ :

ИНВЕНТАРИЗАЦИЈА НА ИЗГРАДЕНИОТ ГРАДЕЖЕН ФОНД, ЗЕМЈИШТЕТО И КОМУНАЛНАТА ИНФРАСТРУКТУРА

(км 0+000.00 - км 0+900.00)

ТЕХН.БРОЈ	ДАТУМ	РАЗМЕР
103/2020	07/2022	1:1000

ФАЗА	ФОРМАТ	ВКУПНО ЛИСТОВИ	51
У	594 x 1160	ЛИСТ БР.	1

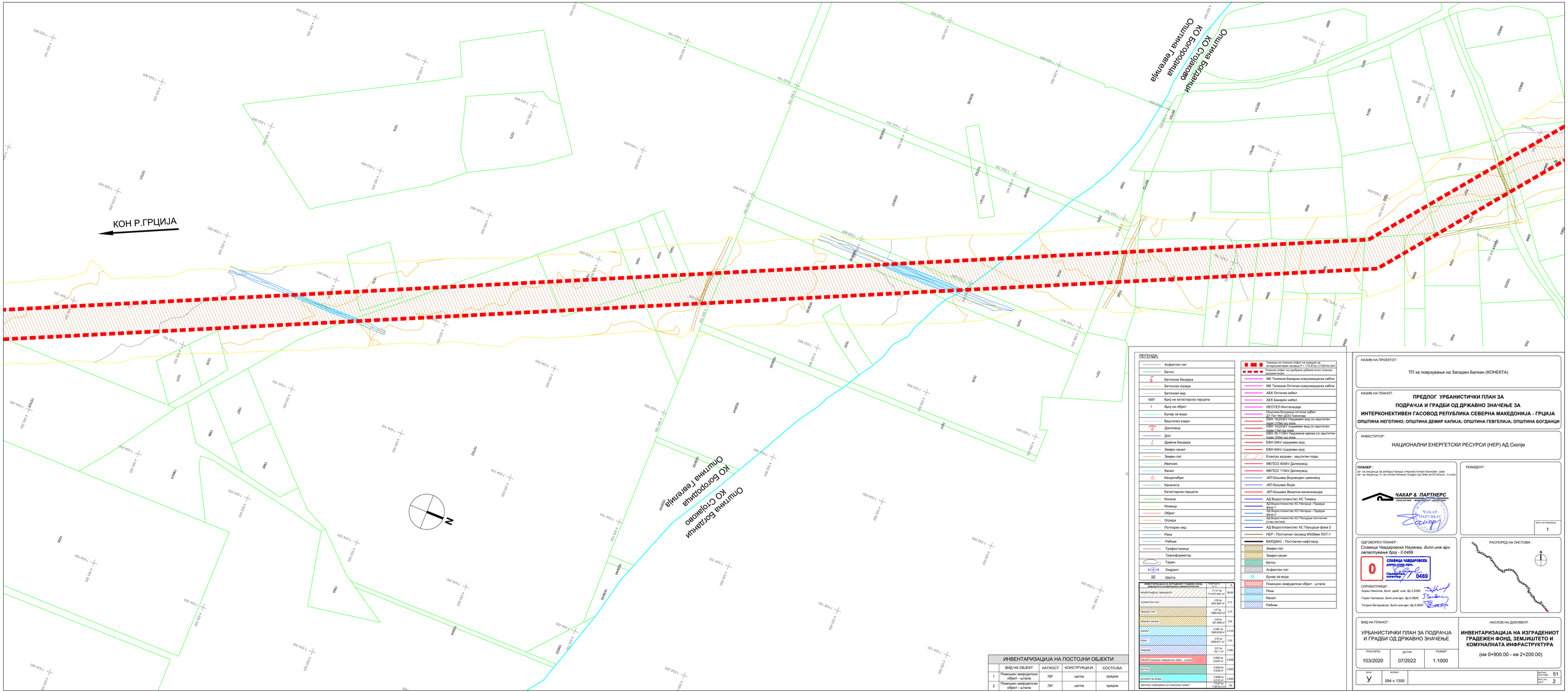

ЛЕГЕНДА:

- Асфалтен пат
- Бетон
- Бетонска бандера
- Бетонска ограда
- Бетонски ѕид
- 1587 Број на катастарска парцела
- 1 Број на објект
- Бунар за вода
- Вештачко езеро
- Далночовод
- Дол
- Дрвена бандера
- Земјен канал
- Земјен пат
- Извичник
- Канал
- Канделабра
- Канализација
- Катастарска парцела
- Косина
- Ножица
- Објект
- Ограда
- Потпорен ѕид
- Река
- Рибник
- Трафостаница
- Трансформатор
- Терен
- Хидрант
- Шахта

- Граница на плански опфат на коридор за интерконективен гасовод Р = 173,67кв (1738744 Ја/ч)
- Плански опфат на одобрени урбанистичко планска документации
- МК Телеком Бакарни комуникациски кабли
- МК Телеком Оптички комуникациски кабли
- АЕК Оптички кабел
- АЕК Бакарни кабел
- НЕОТЕЛ Инсталација
- Општина Богданци оптички кабел
- ЕВН ТОДОРОВ Подземен вод со заштитен појас (10м) од оска
- ЕВН ТОДОРОВ Подземен вод со заштитен појас (5м) од оска
- ЕВН 35/10кV Надземна мрежа со заштитен појас (20м) од оска
- ЕВН 04kV надземен вод
- ЕВН 04kV подземен вод
- Електро водови - заштитен појас
- МЕПСО 400kV Далночовод
- МЕПСО 110kV Далночовод
- ЈКП Бошава Водоводен цевковод
- ЈКП Бошава Води
- ЈКП Бошава Фекална канализација
- АД Водостопанство ХС Тиквеш
- АД Водостопанство ХС Пелагонија - Подрачје фаза 1
- АД Водостопанство ХС Пелагонија - Подрачје фаза 2
- АД Водостопанство ХС Пальурици постојани (СПВ) систем)
- АД Водостопанство ХС Пальурици фаза 2
- НЕР - Постоечки гасовод Ф508мм ЛОТ-1
- ВАРДАКС - Постоечки нафтовод
- Земјен пат
- Земјен канал
- Бетон
- Асфалтен пат
- Бунар за вода
- Помошен земјоделски објект - штала
- Река
- Канал
- Рибник

ИНВЕНТАРИЗАЦИЈА НА ПОСТОЈНИ ОБЈЕКТИ				
	ВИД НА ОБЈЕКТ	КАТНОСТ	КОНСТРУКЦИЈА	СОСТОЈБА
1	Помошен земјоделски објект - штала	ПР.	цигла	средна
2	Помошен земјоделски објект - штала	ПР.	цигла	средна

ИНВЕНТАРИЗАЦИЈА НА ИЗГРАДЕНИОТ ГРАДЕЖЕН ФОНД, ЗЕМЈИШТЕТО И КОМУНАЛНАТА ИНФРАСТРУКТУРА	ПОВРШИНА во m²	%
НЕОБРАДЛИВО ЗЕМЈОДЕЛСКО ЗЕМЈИШТЕ	171.41 ha (1714157.4457 m²)	66.08
АСФАЛТЕН ПАТ	0.21 ha (2124.3697 m²)	0.12
ЗЕМЈЕН ПАТ	1.27 ha (12684.6323 m²)	0.73
ЗЕМЈЕН КАНАЛ	0.09 ha (851.9460 m²)	0.05
КАНАЛ	0.3981 ha (3949.8338 m²)	0.2124
РЕКА	0.53 ha (5296.2011 m²)	0.30
РИБНИК	0.01 ha (52.11 m²)	0.006
ОБЈЕКТ/помошен земјоделски објект - штала	0.0053 ha (0.0242 m²)	0.0008
БЕТОН	0.0009 ha (0.0235 m²)	0.0003
БУНАРИ ЗА ВОДА	0.0009 ha (0.0122 m²)	0.0003
ВКУПНА ПОВРШИНА НА ПЛАНСКИ ОПФАТ	173.6742 ha (1736742.3 m²)	100

НАЗИВ НА ПРОЕКТОТ :

ТП за поврзување на Западен Балкан (КОНЕКТА)

НАЗИВ НА ПЛАНОТ :

ПРЕДЛОГ УРБАНИСТИЧКИ ПЛАН ЗА ПОДРАЧЈА И ГРАДБИ ОД ДРЖАВНО ЗНАЧЕЊЕ ЗА ИНТЕРКОНЕКТИВЕН ГАСОВОД РЕПУБЛИКА СЕВЕРНА МАКЕДОНИЈА - ГРЦИЈА

ОПШТИНА НЕГОТИНО; ОПШТИНА ДЕМИР КАПИЈА; ОПШТИНА ГЕВГЕЛИЈА; ОПШТИНА БОГДАНЦИ

ИНВЕСТИТОР :

НАЦИОНАЛНИ ЕНЕРГЕТСКИ РЕСУРСИ (НЕР) АД Скопје

ПЛАНЕР :

БР. НА ЛИЦЕНЦА ЗА ИЗРАБОТУВАЊЕ УРБАНИСТИЧКИ ПЛАНОВИ - ОУМ
БР. НА ЛИЦЕНЦА "А" ЗА ПРОЕКТИРАЊЕ ГРАДБИ ОД ПРВА КАТЕГОРИЈА - ПЛ1/1А

ЧАКАР & ПАРТНЕРС
"КОНСАЛТИНГ - ИНЖЕНЕРИНГ - МЕНАЏМЕНТ"

РЕВИДЕНТ :

БРОЈ НА РЕВИДИЈА
1

ОДГОВОРЕН ПЛАНЕР :
Славица Чавдаровска Наумова, *дипл.инж.арх.*
овластување број - 0.0469

СЛАВИЦА ЧАВДАРОВСКА
дипл. инж. арх.
Овластен планер
0469

СОРАБОТНИЦИ :
Зоран Николов, *дипл. граѓ. инж. бр.2-0282*
Горан Чаловски, *дипл.инж.арх. бр.0.0655*
Татјана Ветерова, *дипл.инж.арх. бр.0.0667*

РАСПОРЕД НА ЛИСТОВИ :

ВИД НА ПЛАНОТ :

УРБАНИСТИЧКИ ПЛАН ЗА ПОДРАЧЈА И ГРАДБИ ОД ДРЖАВНО ЗНАЧЕЊЕ

НАСЛОВ НА ДОКУМЕНТ :

ИНВЕНТАРИЗАЦИЈА НА ИЗГРАДЕНИОТ ГРАДЕЖЕН ФОНД, ЗЕМЈИШТЕТО И КОМУНАЛНАТА ИНФРАСТРУКТУРА

(км 0+900.00 - км 2+200.00)

ТЕХН. БРОЈ	ДАТУМ	РАЗМЕР
103/2020	07/2022	1:1000

ФАЗА	ФОРМАТ	ВКУПНО ЛИСТОВИ	ЛИСТ БР.
У	594 x 1350	51	2

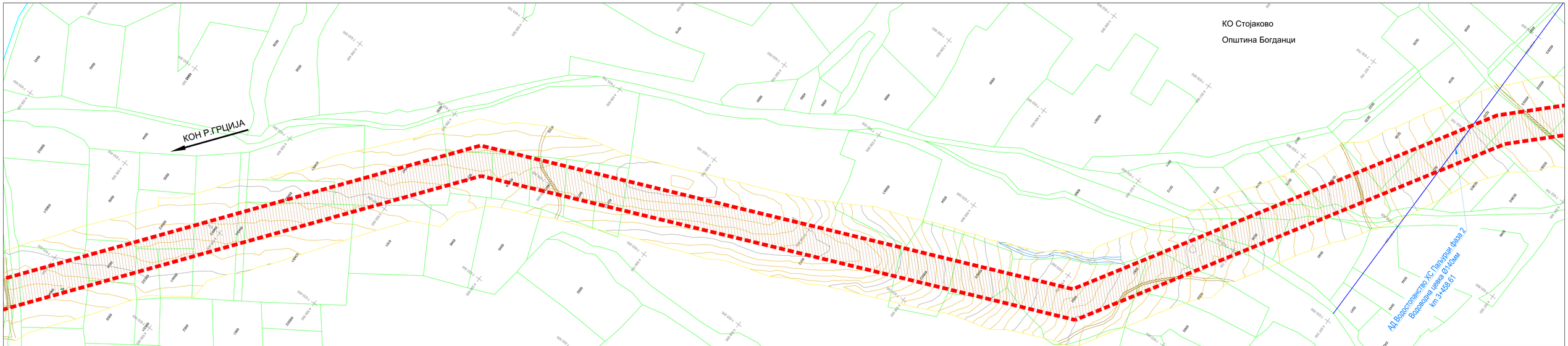

ЛЕГЕНДА:

- Асфалтен пат
- Бетон
- Бетонска бандера
- Бетонска ограда
- Бетонски ѕид
- 1687 Број на катастарска парцела
- 1 Број на објект
- Бунар за вода
- Вештачко езеро
- Далночовод
- Дол
- Дрвена бандера
- Земјен канал
- Земјен пат
- Извичник
- Канал
- Канделабра
- Канализација
- Катастарска парцела
- Косина
- Ножица
- Објект
- Ограда
- Потпорен ѕид
- Река
- Рибник
- Трафостаница
- Трансформатор
- Терен
- Хидрант
- Шахта

ВИДОВИ НАМАЛУВАЊА НА ЗЕМЈОДЕЛСКИ ГРАДЕЖЕН ФОНД ЗАРАДИ ИЗГРАДБА И КОМУНАЛНАТА ИНФРАСТРУКТУРА	ПОВРШИНА во m²	%
НЕОБРАБОВЕНО ЗЕМЈОДЕЛСКО	171.47 ha 1714727.4451 m²	96.08
АСФАЛТЕН ПАТ	0.21 ha 2124.3697 m²	0.12
ЗЕМЈЕН ПАТ	1.27 ha 12684.6323 m²	0.73
ЗЕМЈЕН КАНАЛ	0.09 ha 851.9460 m²	0.05
КАНАЛ	0.3881 ha 3849.8338 m²	0.2124
РЕКА	0.53 ha 5296.2011 m²	0.30
РИБНИК	0.01 ha 102.11 m²	0.006
ОБЈЕКТ(помошен земјоделски објект - штала)	0.0003 ha 3.2242 m²	0.0008
БЕТОН	0.0009 ha 9.3338 m²	0.0005
БУНАРИ ЗА ВОДА	0.0009 ha 9.2122 m²	0.0005
ВКУПНА ПОВРШИНА НА ПЛАНСКИ ОПФАТ	178.7142 ha 1787142.4451 m²	100

Граница на планскиот опфат на коридор за интерконективен гасовод Ø 1173,67ха (1738744.2м²)
Планскиот опфат на одобрени урбанистичко планска документација

- МК Телеком Бакарни комуникациски кабли
- МК Телеком Оптички комуникациски кабли
- АЕК Оптички кабел
- АЕК Бакарен кабел
- НЕОТЕЛ Инсталација
- Општина Богданци оптички кабел
- ЕВН ТОДОРОВ Подземен вод
- ЕВН ТОДОРОВ Подземен вод со заштитен појас (20м) од осски
- ЕВН ТОДОРОВ Подземен вод со заштитен појас (25м) од осски
- ЕВН 35/10кV Надземна мрежа со заштитен појас (20м) од осски
- ЕВН 04kV подземен вод
- ЕВН 04kV подземен вод
- Електро водови - заштитен појас
- МЕПСО 400kV Далночвод
- МЕПСО 110kV Далночвод
- ЈКП Бошава Водоводен цевковод
- ЈКП Бошава Води
- ЈКП Бошава Фекална канализација
- АД Водостопанство ХС Тиквеш
- АД Водостопанство ХС Пагузури - Пудрци фаза 1
- АД Водостопанство ХС Пагузури - Пудрци фаза 2
- АД Водостопанство ХС Пагузури постоечки (ПЛВ) систем)
- АД Водостопанство ХС Пагузури фаза 2
- НЕР - Постоечки гасовод Ø508мм ЛОТ-1
- ВАРДАКС - Постоечки нафтовод
- Земјен пат
- Земјен канал
- Бетон
- Асфалтен пат
- Бунар за вода
- Помошен земјоделски објект - штала
- Река
- Канал
- Рибник

ИНВЕНТАРИЗАЦИЈА НА ПОСТОЈНИ ОБЈЕКТИ				
	ВИД НА ОБЈЕКТ	КАТНОСТ	КОНСТРУКЦИЈА	СОСТОЈБА
1	Помошен земјоделски објект - штала	ПР.	цигла	средна
2	Помошен земјоделски објект - штала	ПР.	цигла	средна

НАЗИВ НА ПРОЕКТОТ :

ТП за поврзување на Западен Балкан (КОНЕКТА)

НАЗИВ НА ПЛАНОТ :

ПРЕДЛОГ УРБАНИСТИЧКИ ПЛАН ЗА ПОДРАЧЈА И ГРАДБИ ОД ДРЖАВНО ЗНАЧЕЊЕ ЗА ИНТЕРКОНЕКТИВЕН ГАСОВОД РЕПУБЛИКА СЕВЕРНА МАКЕДОНИЈА - ГРЦИЈА

ОПШТИНА НЕГОТИНО; ОПШТИНА ДЕМИР КАПИЈА; ОПШТИНА ГЕВГЕЛИЈА; ОПШТИНА БОГДАНЦИ

ИНВЕСТИТОР :

НАЦИОНАЛНИ ЕНЕРГЕТСКИ РЕСУРСИ (НЕР) АД Скопје

ПЛАНЕР :

БР. НА ЛИЦЕНЦА ЗА ИЗРАБОТУВАЊЕ УРБАНИСТИЧКИ ПЛАНОВИ - ООМ
БР. НА ЛИЦЕНЦА "А" ЗА ПРОЕКТИРАЊЕ ГРАДБИ ОД ПРВА КАТЕГОРИЈА - ПЛАНА

ЧАКАР & ПАРТНЕРС
КОНСАЛТИНГ · ИНЖЕНЕРИНГ · МЕНАЏМЕНТ

РЕВИДЕНТ :

БРОЈ НА РЕВИДИЈА
1

ОДГОВОРЕН ПЛАНЕР :
Славица Чавдаровска Наумова, *дипл.инж.арх. овластување број - 0.0469*

СЛАВИЦА ЧАВДАРОВСКА дипл. инж. арх.
Овластен планер 0469

СОРАБОТНИЦИ :
Зоран Николов, *дипл. дрвн. инж. бр.2-0282*
Горан Чаловски, *дипл.инж.арх. бр.0.0655*
Татјана Ветровска, *дипл.инж.арх. бр.0.0667*

РАСПОРЕД НА ЛИСТОВИ :

ВИД НА ПЛАНОТ :

УРБАНИСТИЧКИ ПЛАН ЗА ПОДРАЧЈА И ГРАДБИ ОД ДРЖАВНО ЗНАЧЕЊЕ

НАСЛОВ НА ДОКУМЕНТ :

ИНВЕНТАРИЗАЦИЈА НА ИЗГРАДЕНИОТ ГРАДЕЖЕН ФОНД, ЗЕМЈИШТЕТО И КОМУНАЛНАТА ИНФРАСТРУКТУРА

(км 2+200.00 - км 3+525.00)

ТЕХН БРОЈ	ДАТУМ	РАЗМЕР
103/2020	07/2022	1:1000

ФАЗА	ФОРМАТ	ВКУПНО ЛИСТОВИ	51
У	594 x 1350	ЛИСТ БР.	3

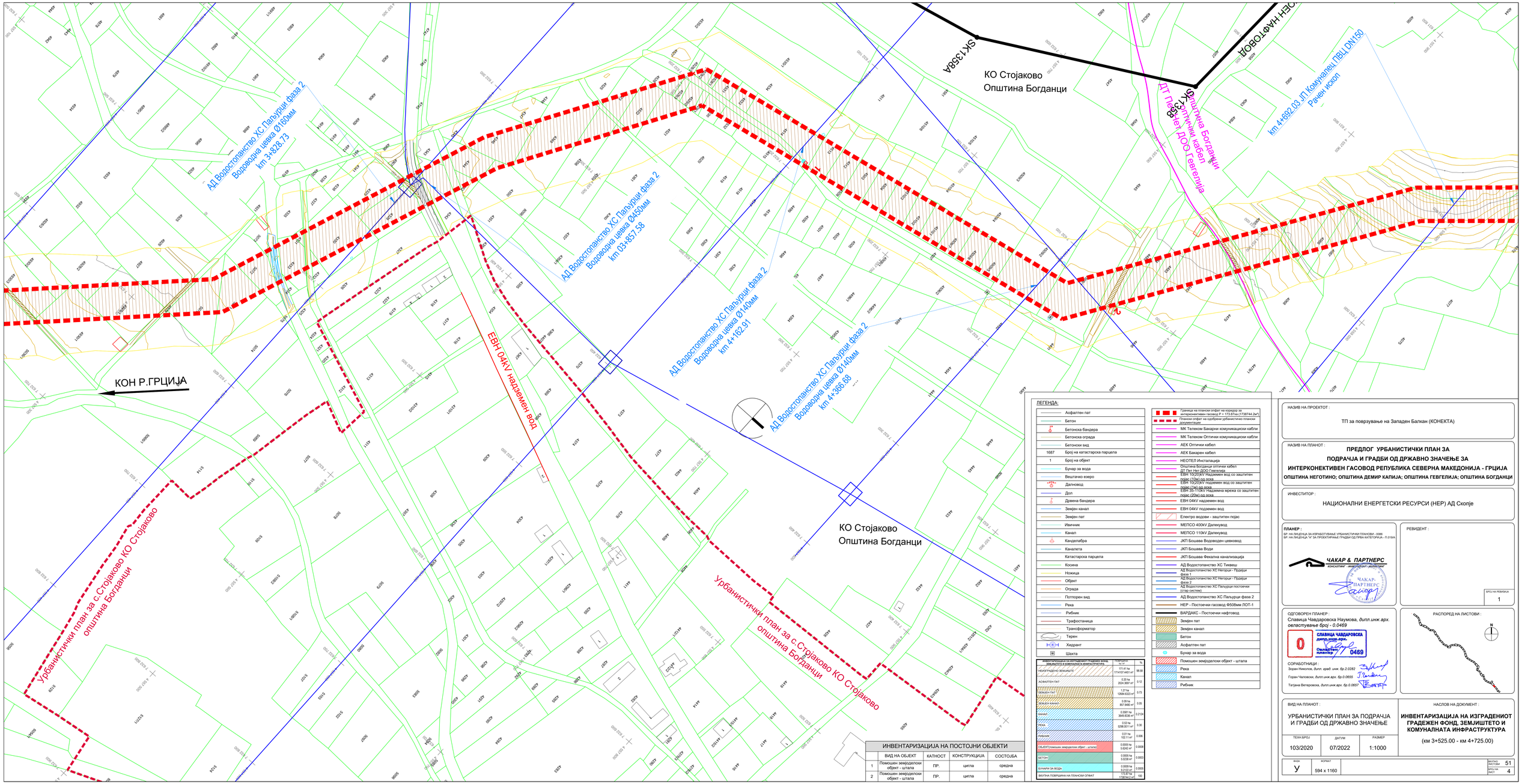

ЛЕГЕНДА:

- Асфалтен пат
- Бетон
- Бетонска бандера
- Бетонска ограда
- Бетонски вид
- 1687 Број на катастарска парцела
- 1 Број на објект
- Бунар за вода
- Вештачко езеро
- Далновод
- Дол
- Дрвена бандера
- Земјен канал
- Земјен пат
- Извичник
- Канал
- Канделабра
- Каналета
- Катастарска парцела
- Косина
- Ножица
- Објект
- Ограда
- Потпорен вид
- Река
- Рибник
- Трафостаница
- Трансформатор
- Терен
- Хидрант
- Шахта

- Граница на плански опфат на коридор за интерконективен гасовод Р = 173,87ха (1738744 2м²)
- Плански опфат на одобрени урбанистичко планска документација
- МК Телеком Бакарни комуникациски кабли
- МК Телеком Оптички комуникациски кабли
- АЕК Оптички кабел
- АЕК Бакарен кабел
- НЕОТЕЛ Инсталација
- Општина Богданци оптички кабел
- ДТ Пан Нет ДОО Гевгелија
- ЕВН 10(20)kV Надземен вод со заштитен појас (10м) од оска
- ЕВН 10(20)kV надземен вод со заштитен појас (1м) од оска
- ЕВН 35-110kV Надземна мрежа со заштитен појас (20м) од оска
- ЕВН 04kV надземен вод
- ЕВН 04kV подземен вод
- Електро водови - заштитен појас
- МЕПСО 400kV Далекувод
- МЕПСО 110kV Далекувод
- ЈКП Бошава Водоводен цевковод
- ЈКП Бошава Води
- ЈКП Бошава Фекална канализација
- АД Водостопанство ХС Тиквеш
- АД Водостопанство ХС Негорци - Пријдеи фаза 1
- АД Водостопанство ХС Негорци - Пријдеи фаза 2
- АД Водостопанство ХС Пељурци постоечки (стар систем)
- АД Водостопанство ХС Пељурци фаза 2
- НЕР - Постоечки гасовод Ф508мм ЛОТ-1
- ВАРДАКС - Постоечки нафтовод
- Земјен пат
- Земјен канал
- Бетон
- Асфалтен пат
- Бунар за вода
- Помошен земјоделски објект - штала
- Река
- Канал
- Рибник

ИНВЕНТАРИЗАЦИЈА НА ПОСТОЈНИ ОБЈЕКТИ				
	ВИД НА ОБЈЕКТ	КАТНОСТ	КОНСТРУКЦИЈА	СОСТОЈБА
1	Помошен земјоделски објект - штала	ПР.	цигла	средна
2	Помошен земјоделски објект - штала	ПР.	цигла	средна

ИНВЕНТАРИЗАЦИЈА НА ИЗГРАДЕНИОТ ГРАДЕЖЕН ФОНД, ЗЕМЈИШТЕТО И КОМУНАЛНАТА ИНФРАСТРУКТУРА	ОПФАТЕНО ВО ПЛАНОТ	%
НЕИЗГРАДЕНО ЗЕМЈИШТЕ	17.41 ha 174147.4451 m²	99.99
АСФАЛТЕН ПАТ	0.20 ha 2035.3857 m²	0.12
ЗЕМЈЕН ПАТ	1.27 ha 12684.6322 m²	0.73
ЗЕМЈЕН КАНАЛ	0.09 ha 857.9490 m²	0.05
КАНАЛ	0.3381 ha 3645.8158 m²	1.2124
РЕКА	0.53 ha 5256.0011 m²	0.30
РИБНИК	0.01 ha 102.11 m²	0.006
ОБЈЕКТИ-помошен земјоделски објект - штала	0.0030 ha 30.4242 m²	0.0009
БЕТОН	0.0005 ha 5.0238 m²	0.0003
БУНАРИ ЗА ВОДА	0.0009 ha 9.2122 m²	0.0002
ВКУПНА ПОВРШИНА НА ПЛАНСКИ ОПФАТ	17.4874 ha 174874.4 m²	100

НАЗИВ НА ПРОЕКТОТ :

ТП за поврзување на Западен Балкан (КОНЕКТА)

НАЗИВ НА ПЛАНОТ :

ПРЕДЛОГ УРБАНИСТИЧКИ ПЛАН ЗА ПОДРАЧЈА И ГРАДБИ ОД ДРЖАВНО ЗНАЧЕЊЕ ЗА ИНТЕРКОНЕКТИВЕН ГАСОВОД РЕПУБЛИКА СЕВЕРНА МАКЕДОНИЈА - ГРЦИЈА ОПШТИНА НЕГОТИНО; ОПШТИНА ДЕМИР КАПИЈА; ОПШТИНА ГЕВГЕЛИЈА; ОПШТИНА БОГДАНЦИ

ИНВЕСТИТОР :

НАЦИОНАЛНИ ЕНЕРГЕТСКИ РЕСУРСИ (НЕР) АД Скопје

ПЛАНЕР :

БР. НА ЛИЦЕНЦА ЗА ИЗРАБОТУВАЊЕ УРБАНИСТИЧКИ ПЛАНОВИ - 0086
БР. НА ЛИЦЕНЦА "А" ЗА ПРОЕКТИРАЊЕ ГРАДБИ ОД ПРВА КАТЕГОРИЈА - П.0184

ЧАКАР & ПАРТНЕРС КОНСАЛТИНГ ИНЖЕНЕРИНГ ДООЕЛ

РЕВИДЕНТ :

БРОЈ НА РЕВИЗИЈА: 1

ОДГОВОРЕН ПЛАНЕР :

Славица Чавдаровска Наумова, *дипл.инж. арх. овластување број - 0.0469*

СЛАВИЦА ЧАВДАРОВСКА дипл.инж.арх. 0469 Овластен планер

СОРАБОТНИЦИ :

Зоран Николов, *дипл. арад. инж. бр.2.0282*
Горан Чаловски, *дипл.инж.арх. бр.0.0655*
Татјана Ветровска, *дипл.инж.арх. бр.0.0697*

РАСПОРЕД НА ЛИСТОВИ :

ВИД НА ПЛАНОТ :

УРБАНИСТИЧКИ ПЛАН ЗА ПОДРАЧЈА И ГРАДБИ ОД ДРЖАВНО ЗНАЧЕЊЕ

НАСЛОВ НА ДОКУМЕНТ :

ИНВЕНТАРИЗАЦИЈА НА ИЗГРАДЕНИОТ ГРАДЕЖЕН ФОНД, ЗЕМЈИШТЕТО И КОМУНАЛНАТА ИНФРАСТРУКТУРА

(км 3+525.00 - км 4+725.00)

ТЕХН.БРОЈ	ДАТУМ	РАЗМЕР
103/2020	07/2022	1:1000

ФАЗА	ФОРМАТ	ВКУПНО ЛИСТОВИ	51
У	594 x 1160	БРОЈ НА ЛИСТ	4

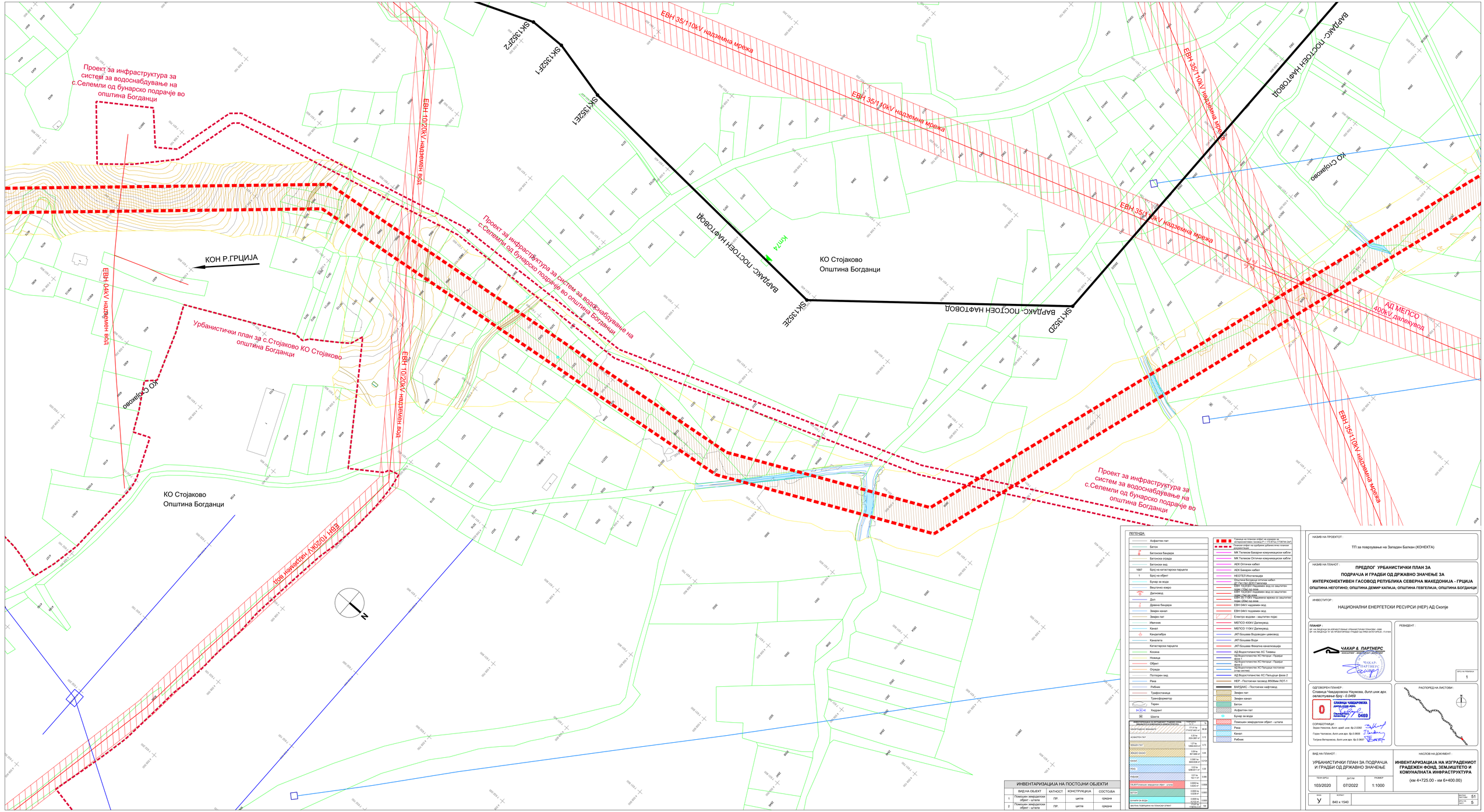
Проект за инфраструктура за систем за водоснабдување на с.Селемли од бунарско подрачје во општина Богданци
ЕВН 10/20kV надземен вод
ЕВН 35/110kV надземна мрежа
SK13527F1
SK13527F2
SK13526I
SK13526E
SK13525D
ВАРДАКС- ПОСТОЕН НАФТОВОД
КМ24
КО Стојаково
Општина Богданци
КОН Р.ГРЦИЈА
ЕВН 04kV надземен вод
Урбанистички план за с.Стојаково КО Стојаково општина Богданци
КО Стојаково
ЕВН 10/20kV надземен вод
Проект за инфраструктура за систем за водоснабдување на с.Селемли од бунарско подрачје во општина Богданци
АД МЕПСО 400kV далекувод
ЕВН 35/110kV надземна мрежа
Проект за инфраструктура за систем за водоснабдување на с.Селемли од бунарско подрачје во општина Богданци
ЛЕГЕНДА:
Асфалтен пат
Бетон
Бетонска бандера
Бетонска ограда
Бетонски вид.
1667 Број на катастарска парцела
1 Број на објект
Бунар за вода
Вештачко езеро
Далновод
Дол
Дрвена бандера
Земјен канал
Земјен пат
Имение
Канал
Кандилабра
Канализа
Катастарска парцела
Косина
Ножица
Објект
Ограда
Потпорен ѕид
Река
Рибник
Трафостаница
Трансформатор
Тереи
Ходник
Шахта
ИНВЕНТАРИЗАЦИЈА НА ПОСТОЈНИ ОБЈЕКТИ
ВИД НА ОБЈЕКТ | КАТНОСТ | КОНСТРУКЦИЈА | СОСТОЈБА
1 Помошен земјоделски објект - штала | ПР. | цигла | средна
2 Помошен земјоделски објект - штала | ПР. | цигла | средна
НАЗИВ НА ПРОЕКТОТ:
ТП за поврзување на Западен Балкан (КОНЕКТА)
НАЗИВ НА ПЛАНОТ:
ПРЕДЛОГ УРБАНИСТИЧКИ ПЛАН ЗА ПОДРАЧЈА И ГРАДБИ ОД ДРЖАВНО ЗНАЧЕЊЕ ЗА ИНТЕРКОНЕКТИВЕН ГАСОВОД РЕПУБЛИКА СЕВЕРНА МАКЕДОНИЈА - ГРЦИЈА ОПШТИНА НЕГОТИНО; ОПШТИНА ДЕМИР КАПИЈА; ОПШТИНА ГЕВГЕЛИЈА; ОПШТИНА БОГДАНЦИ
ИНВЕСТИТОР:
НАЦИОНАЛНИ ЕНЕРГЕТСКИ РЕСУРСИ (НЕР) АД Скопје
ПЛАНЕР:
ЧАКАР & ПАРТНЕРС
РЕВИДЕНТ:
ОДГОВОРЕН ПЛАНЕР:
Славица Чакардовска Наумова, дипл.инж.арх. овластување број - 0.0469
СОРАБОТНИЦИ:
Зоран Николов, дипл. граб. инж. бр.0.0282
Горан Чалковски, дипл.инж.арх. бр.0.0655
Татјана Велјановска, дипл.инж.арх. бр.0.0657
РАСПОРЕД НА ЛИСТОВИ:
ВИД НА ПЛАНОТ:
УРБАНИСТИЧКИ ПЛАН ЗА ПОДРАЧЈА И ГРАДБИ ОД ДРЖАВНО ЗНАЧЕЊЕ
НАСЛОВ НА ДОКУМЕНТ:
ИНВЕНТАРИЗАЦИЈА НА ИЗГРАДЕНИОТ ГРАДЕЖЕН ФОНД, ЗЕМЈИШТЕТО И КОМУНАЛНАТА ИНФРАСТРУКТУРА
(км 4+725.00 - км 6+400.00)
ТЕХНИЧКИ БРОЈ: 103/2020
ДАТУМ: 07/2022
РАЗМЕР: 1:1000
ФАЗА: У
ФОРМАТ: 840 x 1540
ВКУПЕН БРОЈ НА ЛИСТОВИ: 51
БРОЈ НА ЛИСТ: 5

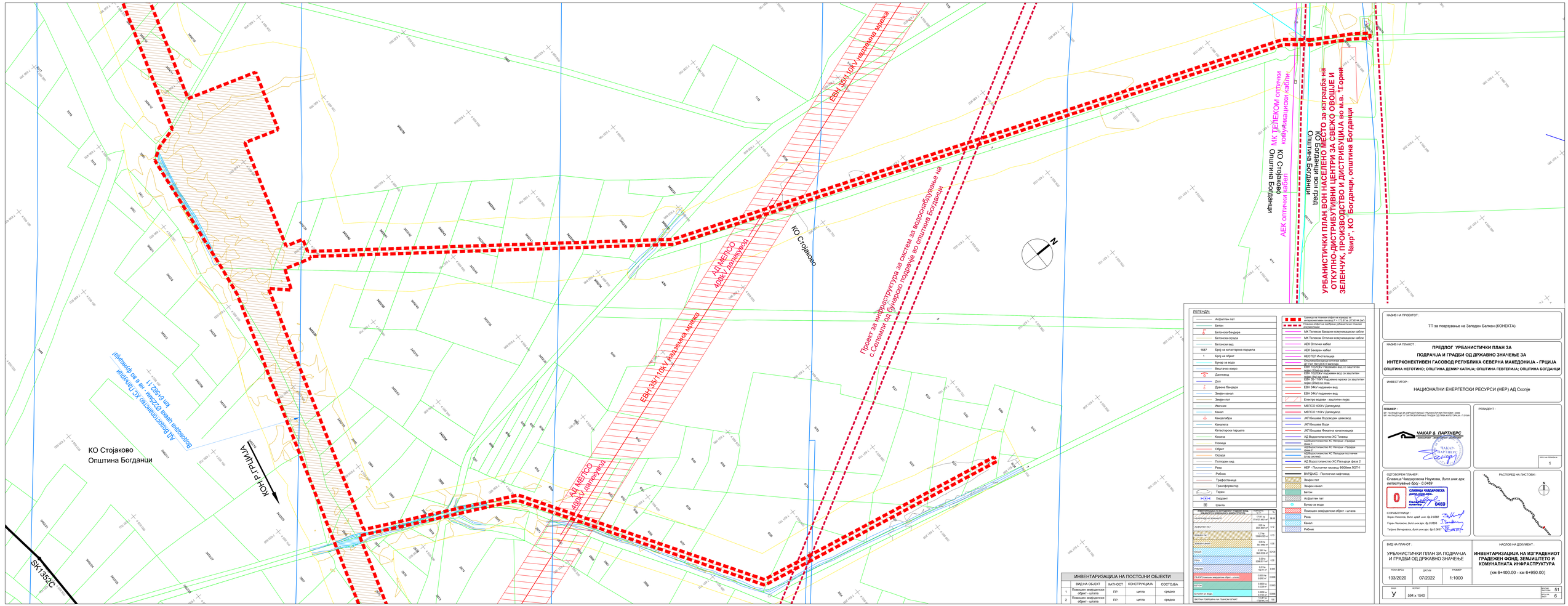
ЕВН 35/110kV надземна мрежа
АД МЕПСО 400kV далекувод
КО Стојаково
Проект за инфраструктура за систем за водоснабдување на с.Селемли од дунавско подрачје во општина Богданци
АЕК оптички кабел
МК ТЕЊЕКОМ оптички комуникациски кабли
Општина Богданци КО Стојаково
оптички кабел
Општина Богданци КО Стојаково
Тип нов инвеститор
УРБАНИСТИЧКИ ПЛАН ВОН НАСЕЛЕНО МЕСТО за изградба на ОТКУПНО-ДИСТРИБУТИВНИ ЦЕНТРИ ЗА СВЕЖО ОВОШЈЕ И ЗЕЛЕНЧУК, ПРОИЗВОДСТВО И ДИСТРИБУЦИЈА во м.в. "Горни Чаир", КО Богданци, општина Богданци
КО Стојаково
Општина Богданци
АД Водостопанство на Република Македонија - Скопје
Водоводна мрежа ОЗ2км-1 ПВЦ ф160мм
КМ 6+362.11
SK13524C
КОН Р.РУЈАЊА
N
ЛЕГЕНДА:
Асфалтен пат
Бетон
Бетонска бандера
Бетонска ограда
Бетонски мост
1687 Број на катастарска парцела
1 Број на објект
Бунар за вода
Вештачко езеро
Далекувод
Дол
Дрвена бандера
Земјен канал
Земјен пат
Ивичник
Канал
Канделабра
Каналета
Катастарска парцела
Косина
Ножица
Објект
Ограда
Потпорен ѕид
Рака
Рибник
Трафостаница
Трансформатор
Терен
Ходник
Шахта
Граница на плански опфат на изработка на ДУП-от (Службен весник на Општина Богданци бр. 159/14 ,бр1)
Плански опфат на урбанистичко планска документација
МК Телеком Бандерни комуникациски кабли
МК Телеком Оптички комуникациски кабли
АЕК Оптички кабел
АЕК Бандерни кабел
НЕОТЕЛ Инсталација
Општина Богданци оптички кабел
ЕВН 110/35kV надземен вод со заштитен појас (120м) (60.00м)
ЕВН 110/35kV подземен вод со заштитен појас (20м) (10.00м)
ЕВН 35kV надземна мрежа со заштитен појас (20м) (10.00м)
ЕВН 04kV надземен вод
ЕВН 04kV подземен вод
Електро водови - заштитен појас
МЕПСО 400kV Далекувод
МЕПСО 110kV Далекувод
ЈКП Бошава Водоводни цевководи
ЈКП Бошава Води
ЈКП Бошава Фекална канализација
АД Водостопанство ХС Тиквеш
АД Водостопанство ХС Неготино - Правец фаза 1
АД Водостопанство ХС Неготино - Правец фаза 2
АД Водостопанство ХС Пилиште постојни (с.пр.09756)
АД Водостопанство ХС Пилиште фаза 2
НЕР - Постоечки гасовод Ф508мм ЛОТ-1
ВАРДАКС - Постоечки нафтовод
Земјен пат
Земјен канал
Бетон
Асфалтен пат
Бунар за вода
Помошен земјоделски објект - штала
Река
Канал
Рибник
ИНВЕНТАРИЗАЦИЈА НА ПОСТОЈНИ ОБЈЕКТИ
ВИД НА ОБЈЕКТ | КАТНОСТ | КОНСТРУКЦИЈА | СОСТОЈБА
1 Помошен земјоделски објект - штала | ПР. | цигла | средна
2 Помошен земјоделски објект - штала | ПР. | цигла | средна
НАЗИВ НА ПРОЕКТОТ :
ТП за поврзување на Западен Балкан (КОНЕКТА)
НАЗИВ НА ПЛАНОТ :
ПРЕДЛОГ УРБАНИСТИЧКИ ПЛАН ЗА
ПОДРАЧЈА И ГРАДБИ ОД ДРЖАВНО ЗНАЧЕЊЕ ЗА
ИНТЕРКОНЕКТИВЕН ГАСОВОД РЕПУБЛИКА СЕВЕРНА МАКЕДОНИЈА - ГРЦИЈА
ОПШТИНА НЕГОТИНО; ОПШТИНА ДЕМИР КАПИЈА; ОПШТИНА ГЕВГЕЛИЈА; ОПШТИНА БОГДАНЦИ
ИНВЕСТИТОР :
НАЦИОНАЛНИ ЕНЕРГЕТСКИ РЕСУРСИ (НЕР) АД Скопје
ПЛАНЕР :
ЗГ. НА ТАЈАЏИЊА ЗА ИЗРАБОТУВАЊЕ УРБАНИСТИЧКИ ПЛАНОВИ - ЈЗУП
ЗГ. НА ТАЈАЏИЊА ЗА ЗАШТИТА НА ГРАДБИ ОД ЈЗПРА КАТЕРИНА - ЛЗУПА
ЧАКАР & ПАРТНЕРС
РЕВИДЕНТ :
БРОЈ НА ПРИЛОГОТ
1
ОДГОВОРЕН ПЛАНЕР :
Славица Чавдаровска Наумова, дипл.инж.арх.
овластување број - 0.0469
СЛАВИЦА ЧАВДАРОВСКА
Дипл.инж.арх.
Овластување
0469
СОРАБОТНИЦИ :
Зоран Чачаноски, дипл. инж. арх. бр.2.0282
Горан Чачаноски, дипл.инж.арх. бр.2.0655
Татјана Ветрушка, дипл.инж.арх. бр.2.0857
РАСПОРЕД НА ЛИСТОВИ :
ВИД НА ПЛАНОТ :
УРБАНИСТИЧКИ ПЛАН ЗА ПОДРАЧЈА И ГРАДБИ ОД ДРЖАВНО ЗНАЧЕЊЕ
НАСЛОВ НА ДОКУМЕНТ :
ИНВЕНТАРИЗАЦИЈА НА ИЗГРАДЕНИОТ ГРАДЕЖЕН ФОНД, ЗЕМЈИШТЕТО И КОМУНАЛНАТА ИНФРАСТРУКТУРА
(км 6+400.00 - км 6+950.00)
ТЕХН.БРОЈ: 103/2020
ДАТУМ: 07/2022
РАЗМЕР: 1:1000
ФАЗА: У
РЕВИЗИЈА:
ЛИСТОВИ ВКУПНО: 51
ЛИСТ БР.: 6
594 x 1540

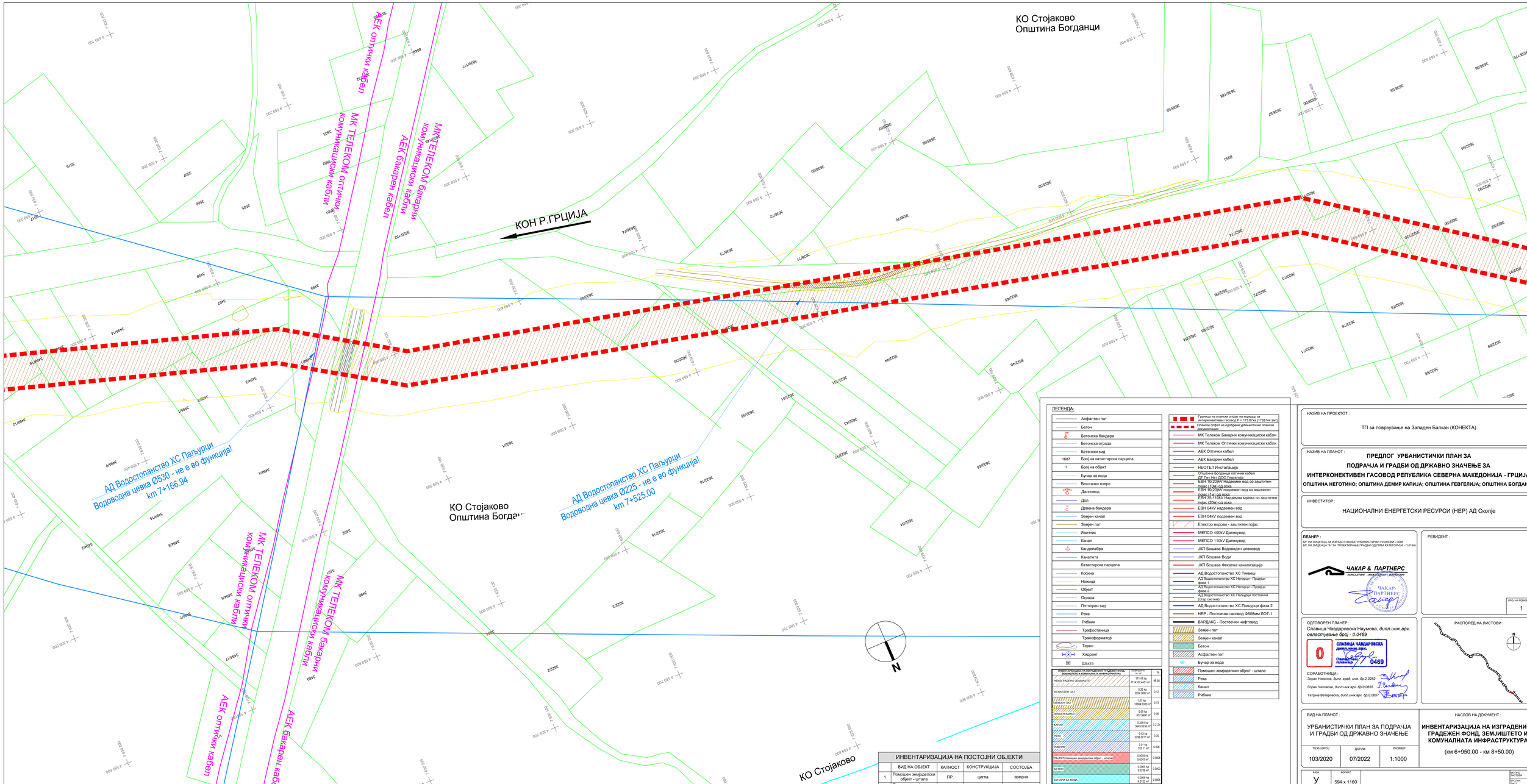

ЛЕГЕНДА:

- Асфалтен пат
- Бетон
- Бетонска бандера
- Бетонска ограда
- Бетонски вид
- 1687 Број на катастарска парцела
- 1 Број на објект
- Бунар за вода
- Вештачко езеро
- Далновод
- Дол
- Дрвена бандера
- Земјен канал
- Земјен пат
- Иванчиња
- Канал
- Канделабра
- Каналета
- Катастарска парцела
- Косина
- Ножица
- Објект
- Ограда
- Потпорен вид
- Река
- Рибник
- Трафостаница
- Трансформатор
- Терен
- Хидрант
- Шахта

- Граница на планскиот опфат на коридор за интерконективен гасовод P = 173,57ха (1738744.2м²)
- Планскиот опфат на одобрени урбанистичко планска документација
- МК Телеком Бакарни комуникациски кабли
- МК Телеком Оптички комуникациски кабли
- АЕК Оптички кабел
- АЕК Бакарен кабел
- НЕОТЕЛ Инсталација
- Општина Богданци оптички кабел
- ДТ Пан Нет ДООЕЛ Гевгелија
- ЕВН 10(20)kV Надземен вод со заштитен појас (10м) од оска
- ЕВН 10(20)kV подземен вод со заштитен појас (1м) од оска
- ЕВН 35-110kV Надземна мрежа со заштитен појас (20м) од оска
- ЕВН 04kV надземен вод
- ЕВН 04kV подземен вод
- Електро водови - заштитен појас
- МЕПСО 400kV Далекувод
- МЕПСО 110kV Далекувод
- ЈКП Бошава Водоводен цевковод
- ЈКП Бошава Води
- ЈКП Бошава Фекална канализација
- АД Водостопанство ХС Тиквеш
- АД Водостопанство ХС Неготин - Прадеши фаза 1
- АД Водостопанство ХС Неготин - Прадеши фаза 2
- АД Водостопанство ХС Пагъурци постоечки (стар систем)
- АД Водостопанство ХС Пагъурци фаза 2
- НЕР - Постоечки гасовод Ф508мм ЛОТ-1
- ВАРДАКС - Постечки нафтовод
- Земјен пат
- Земјен канал
- Бетон
- Асфалтен пат
- Бунар за вода
- Помошен земјоделски објект - штала
- Река
- Канал
- Рибник

ИНВЕНТАРИЗАЦИЈА НА ИЗГРАДЕНИОТ ГРАДЕЖЕН ФОНД, ЗЕМЈИШТЕТО И КОМУНАЛНАТА ИНФРАСТРУКТУРА	ПОВРШИНА (m²)	%
НЕИЗГРАДЕНО ЗЕМЈИШТЕ	1714116.7 м² / 1714107.4451 м²	98.66
АСФАЛТЕН ПАТ	0.20 ha / 2024.3897 м²	0.12
ЗЕМЈЕН ПАТ	1.27 ha / 12694.6323 м²	0.73
ЗЕМЈЕН КАНАЛ	0.09 ha / 857.9490 м²	0.05
КАНАЛ	0.3381 ha / 3645.8336 м²	0.2134
РЕКА	0.53 ha / 5256.8011 м²	0.30
РИБНИК	0.01 ha / 102.11 м²	0.006
ОБЈЕКТИ(помошен земјоделски објект - штала)	0.0530 ha / 530.0000 м²	0.0305
БЕТОН	0.0005 ha / 5.0238 м²	0.0003
БУНАРИ ЗА ВОДА	0.0009 ha / 9.2122 м²	0.0002
ВКУПНА ПОВРШИНА НА ПЛАНСКИ ОПФАТ	1738744.2 м²	100

ИНВЕНТАРИЗАЦИЈА НА ПОСТОЈНИ ОБЈЕКТИ

	ВИД НА ОБЈЕКТ	КАТНОСТ	КОНСТРУКЦИЈА	СОСТОЈБА
1	Помошен земјоделски објект - штала	ПР.	цигла	средна
2	Помошен земјоделски објект - штала	ПР.	цигла	средна

НАЗИВ НА ПРОЕКТОТ :

ТП за поврзување на Западен Балкан (КОНЕКТА)

НАЗИВ НА ПЛАНОТ :

ПРЕДЛОГ УРБАНИСТИЧКИ ПЛАН ЗА ПОДРАЧЈА И ГРАДБИ ОД ДРЖАВНО ЗНАЧЕЊЕ ЗА ИНТЕРКОНЕКТИВЕН ГАСОВОД РЕПУБЛИКА СЕВЕРНА МАКЕДОНИЈА - ГРЦИЈА ОПШТИНА НЕГОТИНО; ОПШТИНА ДЕМИР КАПИЈА; ОПШТИНА ГЕВГЕЛИЈА; ОПШТИНА БОГДАНЦИ

ИНВЕСТИТОР :

НАЦИОНАЛНИ ЕНЕРГЕТСКИ РЕСУРСИ (НЕР) АД Скопје

ПЛАНЕР :

БР. НА ЛИЦЕНЦА ЗА ИЗРАБОТУВАЊЕ УРБАНИСТИЧКИ ПЛАНОВИ - 0066
БР. НА ЛИЦЕНЦА "А" ЗА ПРОЕКТИРАЊЕ ГРАДБИ ОД ПРВА КАТЕГОРИЈА - П.0184

ЧАКАР & ПАРТНЕРС
КОНСАЛТИНГ ИНЖЕНЕРИНГ ДООЕЛ

РЕВИДЕНТ :

БРОЈ НА РЕВИЗИЈА : 1

ОДГОВОРЕН ПЛАНЕР :

Славица Чавдаровска Наумова, *дипл.инж.арх. овластување број - 0.0469*

0 СЛАВИЦА ЧАВДАРОВСКА дипл.инж.арх. Овластен планер 0469

СОРАБОТНИЦИ :

Зоран Николов, *дипл. арад. инж. бр.2.0282*
Горан Чаловски, *дипл.инж.арх. бр.0.0655*
Татјана Ветровска, *дипл.инж.арх. бр.0.0697*

РАСПОРЕД НА ЛИСТОВИ :

ВИД НА ПЛАНОТ :

УРБАНИСТИЧКИ ПЛАН ЗА ПОДРАЧЈА И ГРАДБИ ОД ДРЖАВНО ЗНАЧЕЊЕ

НАСЛОВ НА ДОКУМЕНТ :

ИНВЕНТАРИЗАЦИЈА НА ИЗГРАДЕНИОТ ГРАДЕЖЕН ФОНД, ЗЕМЈИШТЕТО И КОМУНАЛНАТА ИНФРАСТРУКТУРА

(км 6+950.00 - км 8+50.00)

ТЕХН.БРОЈ	ДАТУМ	РАЗМЕР
103/2020	07/2022	1:1000

ФАЗА	ФОРМАТ	ВКУПНО ЛИСТОВИ	51
У	594 x 1160	БРОЈ НА ЛИСТ	7

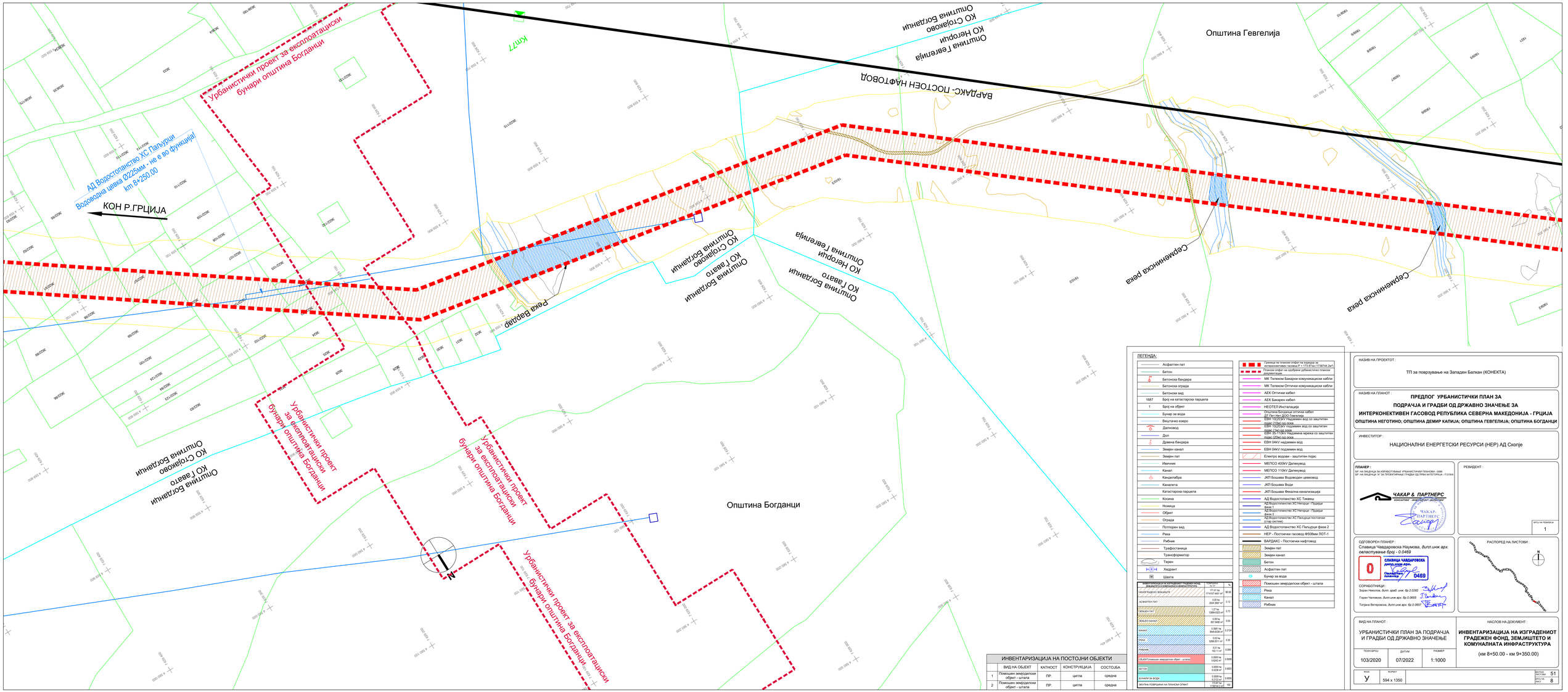
Општина Гевгелија
Општина Богданци
Општина Богданци
КО Стојаково
КО Негропи
Општина Гевгелија
ВАРДАКС- ПОСТОЕН НАФТОВОД
КМ77
Општина Богданци
КО Стојаково
КО Гевгелија
Општина Гевгелија
Општина Богданци
КО Гевгелија
КО Негропи
Општина Гевгелија
Општина Богданци
КО Стојаково
КО Гевгелија
Општина Богданци

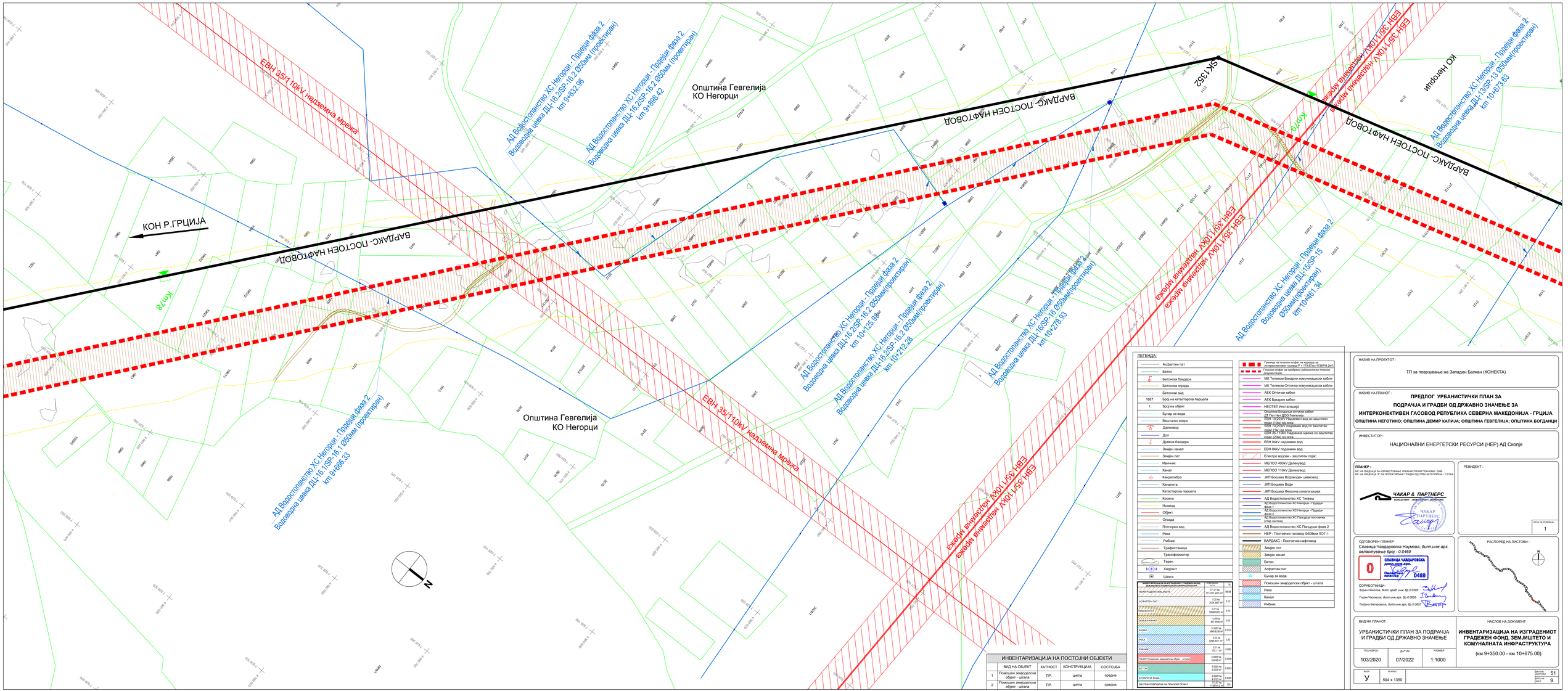

ЛЕГЕНДА:

- Асфалтен пат
- Бетон
- Бетонска бандера
- Бетонска ограда
- Бетонски ѕид
- 1687 Број на катастарска парцела
- 1 Број на објект
- Бунар за вода
- Вештачко езеро
- Далечновод
- Дол
- Дрвена бандера
- Земјен канал
- Земјен пат
- Извичник
- Канал
- Канџалибра
- Канџалета
- Катастарска парцела
- Косина
- Ножица
- Објект
- Ограда
- Потпорен ѕид
- Река
- Рибник
- Трафостаница
- Трансформатор
- Терен
- Хидрант
- Шахта

- Граница на планскиот опфат на коридор за интегрираниот гасовод Р= 173.87км (1738744.2м²)
- Планскиот опфат на одобрени урбанистички планови документации
- МК Телеком Бакарни комуникациски кабли
- МК Телеком Оптички комуникациски кабли
- АЕК Оптички кабел
- АЕК Бакарен кабел
- НЕОТЕЛ Инсталација
- Општина Богданци оптички кабел
- ЕВН 10/20kV подземен вод со заштитен појас (20м) од 0000
- ЕВН 10/20kV подземен вод со заштитен појас (10м) од 0000
- ЕВН 35/110kV Надземна мрежа со заштитен појас (20м) од 0000
- ЕВН 04kV подземен вод
- ЕВН 08kV подземен вод
- Електро водови - заштитен појас
- МЕПСО 400kV Далекувод
- МЕПСО 110kV Далекувод
- ЈКП Бошава Водоводен цевковод
- ЈКП Бошава Води
- ЈКП Бошава Фекална канализација
- АД Водостопанство ХС Тиквеш
- АД Водостопанство ХС Негорци - Подвиџи фаза 1
- АД Водостопанство ХС Негорци - Подвиџи фаза 2
- АД Водостопанство ХС Пальурци постоечки (ПЛВ система)
- АД Водостопанство ХС Пальурци фаза 2
- НЕР - Постоечки гасовод Ø508мм ЛОТ-1
- ВАРДАКС - Постоечки нафтовод
- Земјен пат
- Земјен канал
- Бетон
- Асфалтен пат
- Бунар за вода
- Помошен земјоделски објект - штала
- Река
- Канал
- Рибник

ИНВЕНТАРИЗАЦИЈА НА ПОСТОЈНИ ОБЈЕКТИ

	ВИД НА ОБЈЕКТ	КАТНОСТ	КОНСТРУКЦИЈА	СОСТОЈБА
1	Помошен земјоделски објект - штала	ПР.	цигла	средна
2	Помошен земјоделски објект - штала	ПР.	цигла	средна

ИЗВОРИ НА ЗАГАДУВАЊЕ НА ВОДИТЕ ОД ПОЛЕТАЛНИ ВОДИ, ЗЕМЈИШТЕТО И КОМУНАЛНАТА ИНФРАСТРУКТУРА	ПОКРИЕНОСТ во m²	%
ВКУПНА РАДОВИ ЗОНА(ЗР)	171.41 ha (1714157.4457 m²	99.08
КОМПЛЕКС ГАС	0.21 ha (2124.3697 m²	0.12
ЗЕМЈЕН ПАТ	1.27 ha (12694.6323 m²	0.73
ЗЕМЈЕН КАНАЛ	0.09 ha (857.3468 m²	0.05
БЕТОН	0.3981 ha (3945.8338 m²	0.2124
АСФАЛТ	0.53 ha (5295.2011 m²	0.30
РИБНИК	0.01 ha (92.11 m²	0.005
ОБЈЕКТ(помошен земјоделски објект - штала)	0.0053 ha (53.52 m²	0.0030
БЕТОН	0.0009 ha (9.3338 m²	0.0053
БУНАРИ ЗА ВОДА	0.0009 ha (9.3338 m²	0.0005
ВКУПНА ПОВРШИНА НА ПЛАНСКИ ОПФАТ	173.0741 ha (1730741.2 m²	100

НАЗИВ НА ПРОЕКТОТ :

ТП за поврзување на Западен Балкан (КОНЕКТА)

НАЗИВ НА ПЛАНОТ :

ПРЕДЛОГ УРБАНИСТИЧКИ ПЛАН ЗА ПОДРАЧЈА И ГРАДБИ ОД ДРЖАВНО ЗНАЧЕЊЕ ЗА ИНТЕРКОНЕКТИВЕН ГАСОВОД РЕПУБЛИКА СЕВЕРНА МАКЕДОНИЈА - ГРЦИЈА

ОПШТИНА НЕГОТИНО; ОПШТИНА ДЕМИР КАПИЈА; ОПШТИНА ГЕВГЕЛИЈА; ОПШТИНА БОГДАНЦИ

ИНВЕСТИТОР :

НАЦИОНАЛНИ ЕНЕРГЕТСКИ РЕСУРСИ (НЕР) АД Скопје

ПЛАНЕР :

БР. НА ЛИЦЕНЦА ЗА ИЗРАБОТУВАЊЕ УРБАНИСТИЧКИ ПЛАНОВИ - ООМ
БР. НА ЛИЦЕНЦА "А" ЗА ПРОЕКТИРАЊЕ ГРАДБИ ОД ПРВА КАТЕГОРИЈА - П.Л.Н.А

ЧАКАР & ПАРТНЕРС

РЕВИДЕНТ :

БРОЈ НА РЕВИЗИЈА
1

ОДГОВОРЕН ПЛАНЕР :

Славица Чавдаровска Наумова, *дипл.инж.арх. овластување број - 0.0469*

СЛАВИЦА ЧАВДАРОВСКА дипл.инж.арх. Овластен планер 0469

СОРАБОТНИЦИ :

Зоран Николов, *Дипл. инж. арх. бр.0.0282*
Горан Чаловски, *Дипл.инж.арх. бр.0.0655*
Татјана Ветровска, *Дипл.инж.арх. бр.0.0667*

РАСПОРЕД НА ЛИСТОВИ :

ВИД НА ПЛАНОТ :

УРБАНИСТИЧКИ ПЛАН ЗА ПОДРАЧЈА И ГРАДБИ ОД ДРЖАВНО ЗНАЧЕЊЕ

НАСЛОВ НА ДОКУМЕНТ :

ИНВЕНТАРИЗАЦИЈА НА ИЗГРАДЕНИОТ ГРАДЕЖЕН ФОНД, ЗЕМЈИШТЕТО И КОМУНАЛНАТА ИНФРАСТРУКТУРА

(км 9+350.00 - км 10+675.00)

ТЕХН.БРОЈ	ДАТУМ	РАЗМЕР
103/2020	07/2022	1:1000

ФАЗА	ФОРМАТ	ЛИСТОВИ ВО ПРОЕКТ	ЛИСТ БР.
У	594 x 1350	51	9

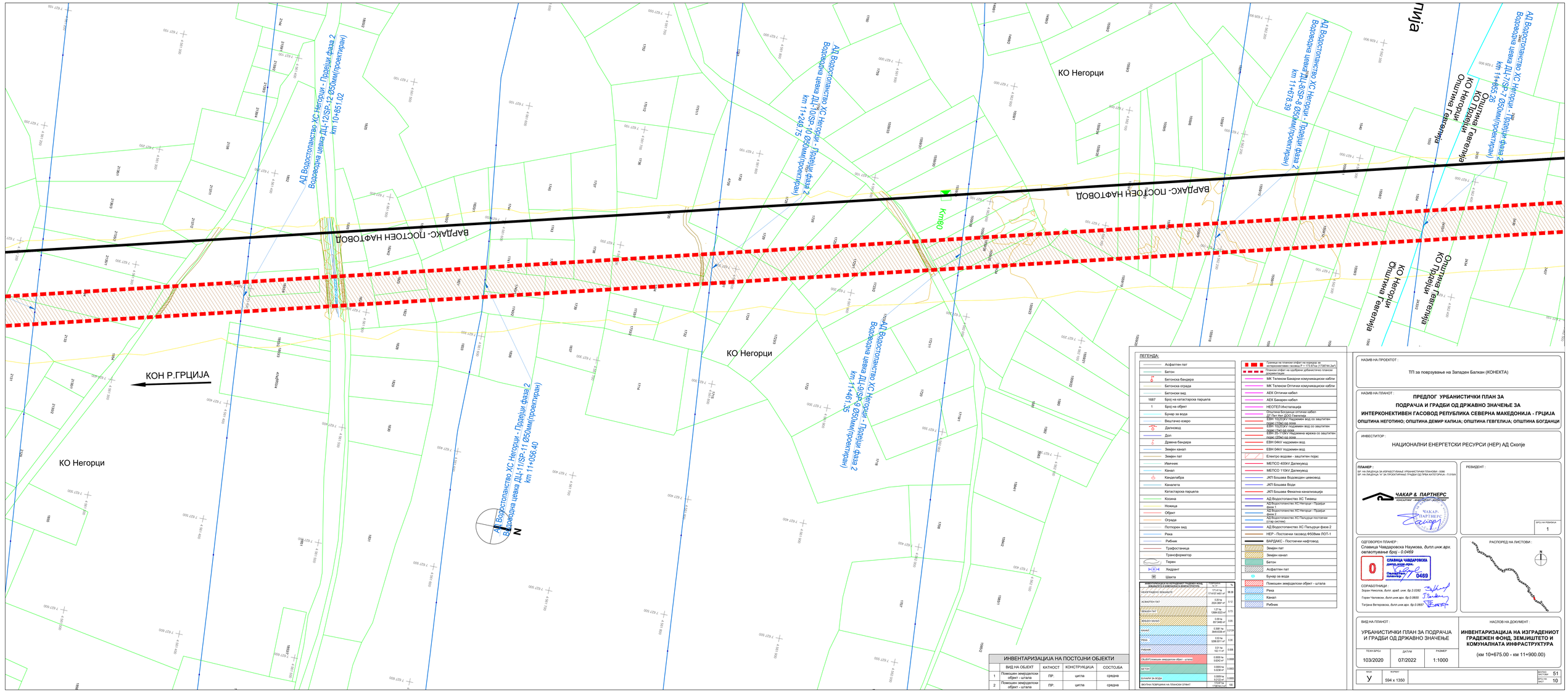

ЛЕГЕНДА:

- Асфалтен пат
- Бетон
- Бетонска бандера
- Бетонска ограда
- Бетонски ѕид
- 1687 Број на катастарска парцела
- 1 Број на објект
- Бунар за вода
- Вештачко езеро
- Далночовод
- Дол
- Дрвена бандера
- Земјен канал
- Земјен пат
- Извичник
- Канал
- Кандилабра
- Канализета
- Катастарска парцела
- Косина
- Ножица
- Објект
- Ограда
- Потпорен ѕид
- Река
- Рибник
- Трафостаница
- Трансформатор
- Терен
- Хидрант
- Шахта

НАМЕНА НА ЗЕМЈИШТЕТО ВО ГРАДЕЖНИОТ ФОНД, ЗЕМЈИШТЕТО И КОМУНАЛНАТА ИНФРАСТРУКТУРА	ПОВРШИНА во ha	%
НЕИЗГРАДЕНО ЗЕМЈИШТЕ	171.41 ha (1714157.4451 m²)	96.08
КОМУНАЛЕН ПАТ	0.21 ha (2124.3697 m²)	0.12
ЗЕМЈОДЕЛСКО ЗЕМЈИШТЕ	1.27 ha (12684.6323 m²)	0.73
ЗЕМЈЕН КАНАЛ	0.09 ha (851.9460 m²)	0.05
ВОДА	0.3981 ha (3943.0338 m²)	0.2124
ПЛАЖА	0.53 ha (5296.2011 m²)	0.30
РИБНИК	0.01 ha (92.11 m²)	0.006
ОБЈЕКТ/помошен земјоделски објект - штала	0.0003 ha (3.2242 m²)	0.0008
БЕТОН	0.0009 ha (9.2258 m²)	0.0005
БУНАРИ ЗА ВОДА	0.0009 ha (9.2122 m²)	0.0005
ВКУПНА ПОВРШИНА НА ПЛАНСКИ ОПФАТ	178.4744 ha	100

ГРАНИЦА НА ПЛАНСКИ ОПФАТ НА КОРИДОР ЗА ИНТЕРКОНЕКТИВЕН ГАСОВОД РГ = 173.47xx (1738744.2м²)

ПЛАНСКИ ОПФАТ НА ОДОБРЕНИ УРБАНИСТИЧКИ ПЛАНСКИ ДОКУМЕНТАЦИИ

- МК Телеком Бакарни комуникациски кабли
- МК Телеком Оптички комуникациски кабли
- АЕК Оптички кабел
- АЕК Бакарен кабел
- НЕОТЕЛ Инсталација
- Општина Богданци оптички кабел
- ЕВН ТОДОРОВ подземен вод
- ЕВН ТОДОРОВ подземен вод со заштитен појас (10м) GIL0008
- ЕВН ТОДОРОВ подземен вод со заштитен појас (10м) GIL0009
- ЕВН 35/10kV подземна мрежа со заштитен појас (20м) GIL0006
- ЕВН 04kV подземен вод
- ЕВН 04kV подземен вод
- Електро водови - заштитен појас
- МЕПСО 400kV Далночовод
- МЕПСО 110kV Далночовод
- ЈКП Бошава Водоводен цевковод
- ЈКП Бошава Води
- ЈКП Бошава Фекална канализација
- АД Водостопанство ХС Тиквеш
- АД Водостопанство ХС Пелагонија - Подрачја фаза 1
- АД Водостопанство ХС Негорци - Подрачја фаза 2
- АД Водостопанство ХС Пелагонија постојани (ОТВ) систем)
- АД Водостопанство ХС Пелагонија фаза 2
- НЕР - Постојани гасовод Ø508мм ЛОТ-1
- ВАРДАКС - Постојани нафтовод
- Земјен пат
- Земјен канал
- Бетон
- Асфалтен пат
- Бунар за вода
- Помошен земјоделски објект - штала
- Река
- Канал
- Рибник

ВИД НА ОБЈЕКТ	КАТНОСТ	КОНСТРУКЦИЈА	СОСТОЈБА
1 Помошен земјоделски објект - штала	ПР.	цигла	средна
2 Помошен земјоделски објект - штала	ПР.	цигла	средна

НАЗИВ НА ПРОЕКТОТ :

ТП за поврзување на Западен Балкан (КОНЕКТА)

НАЗИВ НА ПЛАНОТ :

ПРЕДЛОГ УРБАНИСТИЧКИ ПЛАН ЗА ПОДРАЧЈА И ГРАДБИ ОД ДРЖАВНО ЗНАЧЕЊЕ ЗА ИНТЕРКОНЕКТИВЕН ГАСОВОД РЕПУБЛИКА СЕВЕРНА МАКЕДОНИЈА - ГРЦИЈА

ОПШТИНА НЕГОТИНО; ОПШТИНА ДЕМИР КАПИЈА; ОПШТИНА ГЕВГЕЛИЈА; ОПШТИНА БОГДАНЦИ

ИНВЕСТИТОР :

НАЦИОНАЛНИ ЕНЕРГЕТСКИ РЕСУРСИ (НЕР) АД Скопје

ПЛАНЕР :

ЈП НА ПРАВДА ЗА ХОРИЗОНТАЛНА УРБАНИСТИЧКИ ПЛАНОВИ - ОДБ БР. НА ПРАВДА "А" ЗА ПРОЕКТИРАЊЕ ГРАДБИ ОД ПРВА КАТЕГОРИЈА - ПЛОВА

ЧАКАР & ПАРТНЕРС КОНСАЛТИНГ · ИНЖЕНЕРИНГ · МЕНАЏМЕНТ

РЕВИДЕНТ :

БРОЈ НА РЕВИДИЈА 1

ОДГОВОРЕН ПЛАНЕР :

Славица Чавдаровска Наумова, *дипл.инж.арх. овластување број - 0.0469*

СЛАВИЦА ЧАВДАРОВСКА дипл. инж. арх. Овластен планер 0469

СОРАБОТНИЦИ :

Зоран Николов, *дипл. граѓ. инж. бр.2-0282*

Горан Чаловски, *дипл.инж.арх. бр.0.0655*

Татјана Ветровска, *дипл.инж.арх. бр.2-0667*

РАСПОРЕД НА ЛИСТОВИ :

ВИД НА ПЛАНОТ :

УРБАНИСТИЧКИ ПЛАН ЗА ПОДРАЧЈА И ГРАДБИ ОД ДРЖАВНО ЗНАЧЕЊЕ

НАСЛОВ НА ДОКУМЕНТ :

ИНВЕНТАРИЗАЦИЈА НА ИЗГРАДЕНИОТ ГРАДЕЖЕН ФОНД, ЗЕМЈИШТЕТО И КОМУНАЛНАТА ИНФРАСТРУКТУРА

(км 10+675.00 - км 11+900.00)

ТЕХН.БРОЈ	ДАТУМ	РАЗМЕР
103/2020	07/2022	1:1000

ФАЗА	ФОРМАТ	ЛИСТОВИ ВО ПЛАНОТ	ЛИСТ БР.
У	594 x 1350	51	10

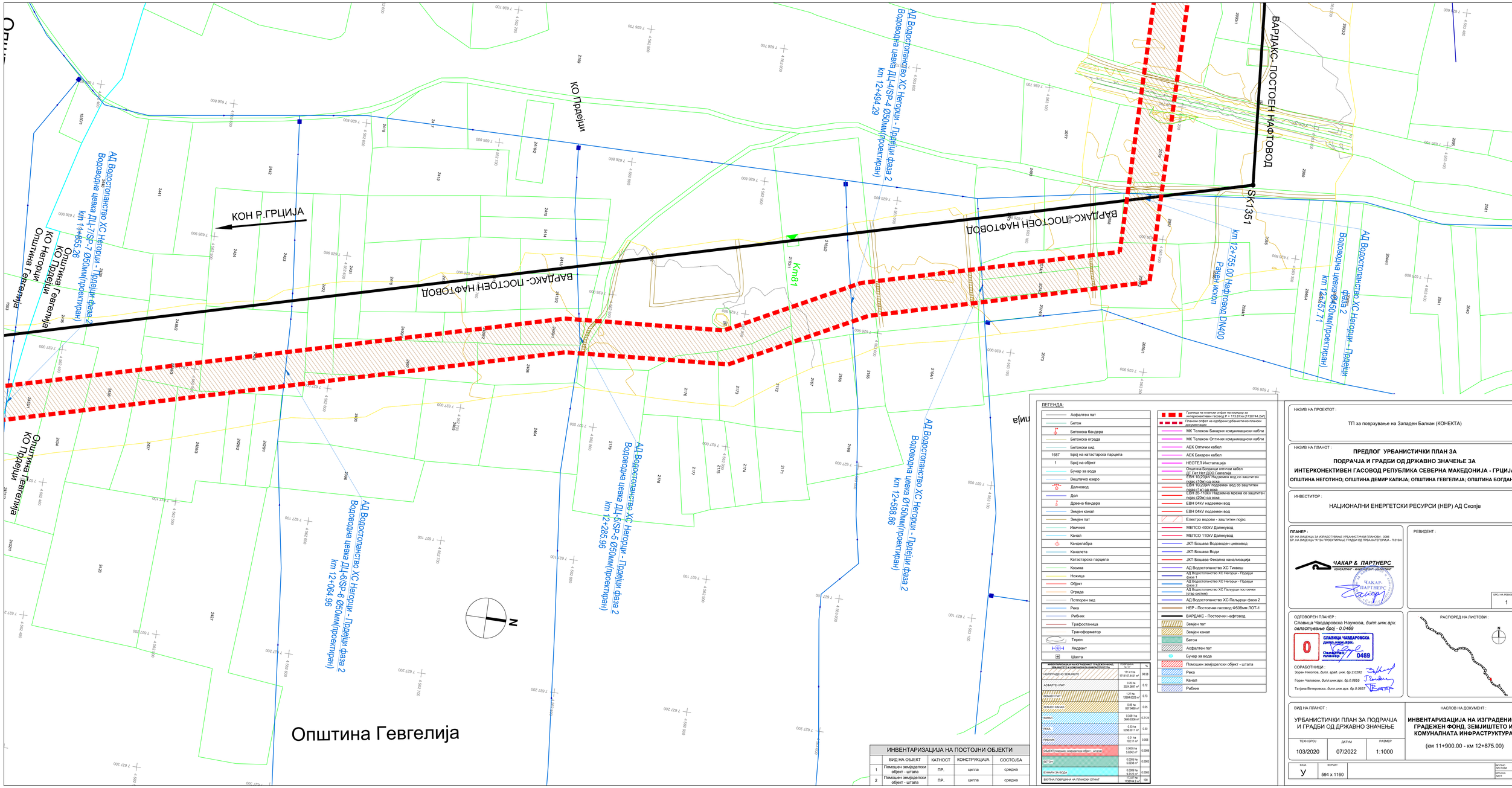

ЛЕГЕНДА:

- Асфалтен пат
- Бетон
- Бетонска бандера
- Бетонска ограда
- Бетонски вид
- 1687 Број на катастарска парцела
- 1 Број на објект
- Бунар за вода
- Вештачко езеро
- Далновод
- Дол
- Дрвена бандера
- Земјен канал
- Земјен пат
- Електро водови - заштитен појас
- Извичник
- Канал
- Канделабра
- Каналета
- Катастарска парцела
- Косина
- Ножица
- Објект
- Ограда
- Потпорен вид
- Река
- Рибник
- Трафостаница
- Трансформатор
- Терен
- Хидрант
- Шахта

- Граница на планиран опфат на коридор за интерконективен гасовод P = 173,87ха (1738744.2м²)
- Планиран опфат на одобрени урбанистичко планска документации
- МК Телеком Бакарни комуникациски кабли
- МК Телеком Оптички комуникациски кабли
- АЕК Оптички кабел
- АЕК Бакарен кабел
- НЕОТЕЛ Инсталација
- Општина Богданци оптички кабел
- ДТ Пет Нет ДООЕЛ Гевгелија
- ЕВН 10(20)kV Надземен вод со заштитен појас (10м) од оска
- ЕВН 10(20)kV подземен вод со заштитен појас (1м) од оска
- ЕВН 20-110kV Надземна мрежа со заштитен појас (20м) од оска
- ЕВН 04kV надземен вод
- ЕВН 04kV подземен вод
- Електро водови - заштитен појас
- МЕПСО 400kV Далекувод
- МЕПСО 110kV Далекувод
- ЈКП Бошава Водоводен цевковод
- ЈКП Бошава Води
- ЈКП Бошава Фекална канализација
- АД Водостопанство ХС Тиквеш
- АД Водостопанство ХС Негорци - Прдејци фаза 1
- АД Водостопанство ХС Негорци - Прдејци фаза 2
- АД Водостопанство ХС Палъурци постоечки (стар систем)
- АД Водостопанство ХС Палъурци фаза 2
- НЕР - Постоечки гасовод Ф508мм ЛОТ-1
- ВАРДАКС - Постоечки нафтовод
- Земјен пат
- Земјен канал
- Бетон
- Асфалтен пат
- Бунар за вода
- Помошен земјоделски објект - штала
- Река
- Канал
- Рибник

ИНВЕНТАРИЗАЦИЈА НА ИЗГРАДЕНИОТ ГРАДЕЖЕН ФОНД, ЗЕМЈИШТЕТО И КОМУНАЛНАТА ИНФРАСТРУКТУРА	ПОВРШИНА во m²	%
НЕИЗГРАДЕНО ЗЕМЈИШТЕ	17.47 ha 1714157.4451 m²	99.56
АСФАЛТЕН ПАТ	0.20 ha 2029.3800 m²	0.12
ЗЕМЈЕН ПАТ	1.27 ha 12684.6332 m²	0.73
ЗЕМЈЕН КАНАЛ	0.09 ha 857.9490 m²	0.05
КАНАЛ	0.3381 ha 3645.8536 m²	1.2124
РЕКА	0.53 ha 5256.8011 m²	1.30
РИБНИК	0.01 ha 102.11 m²	0.006
ОБЈЕКТ(помошен земјоделски објект - штала)	0.0000 ha 0.0421 m²	0.0000
БЕТОН	0.0005 ha 0.0238 m²	0.0003
БУНАРИ ЗА ВОДА	0.0005 ha 0.0122 m²	0.0002
ВКУПНА ПОВРШИНА НА ПЛАНСКИ ОПФАТ	17.87 ha 1738744.2 m²	100

ИНВЕНТАРИЗАЦИЈА НА ПОСТОЈНИ ОБЈЕКТИ

	ВИД НА ОБЈЕКТ	КАТНОСТ	КОНСТРУКЦИЈА	СОСТОЈБА
1	Помошен земјоделски објект - штала	ПР.	цигла	средна
2	Помошен земјоделски објект - штала	ПР.	цигла	средна

НАЗИВ НА ПРОЕКТОТ :

ТП за поврзување на Западен Балкан (КОНЕКТА)

НАЗИВ НА ПЛАНОТ :

ПРЕДЛОГ УРБАНИСТИЧКИ ПЛАН ЗА ПОДРАЧЈА И ГРАДБИ ОД ДРЖАВНО ЗНАЧЕЊЕ ЗА ИНТЕРКОНЕКТИВЕН ГАСОВОД РЕПУБЛИКА СЕВЕРНА МАКЕДОНИЈА - ГРЦИЈА ОПШТИНА НЕГОТИНО; ОПШТИНА ДЕМИР КАПИЈА; ОПШТИНА ГЕВГЕЛИЈА; ОПШТИНА БОГДАНЦИ

ИНВЕСТИТОР :

НАЦИОНАЛНИ ЕНЕРГЕТСКИ РЕСУРСИ (НЕР) АД Скопје

ПЛАНЕР :

БР. НА ЛИЦЕНЦА ЗА ИЗРАБОТУВАЊЕ УРБАНИСТИЧКИ ПЛАНОВИ - 0086
БР. НА ЛИЦЕНЦА "А" ЗА ПРОЕКТИРАЊЕ ГРАДБИ ОД ПРВА КАТЕГОРИЈА - П.01ВА

ЧАКАР & ПАРТНЕРС
КОНСАЛТИНГ ИНЖЕНЕРИНГ ДООЕЛ

РЕВИДЕНТ :

БРОЈ НА РЕВИЗИЈА: 1

ОДГОВОРЕН ПЛАНЕР:

Славица Чавдаровска Наумова, *дипл.инж.арх.*
овластување број - 0.0469

0 СЛАВИЦА ЧАВДАРОВСКА дипл.инж.арх. Овластен планер 0469

РАСПОРЕД НА ЛИСТОВИ :

СОРАБОТНИЦИ :

Зоран Николов, *dunn. арад. инж. бр.2.0282*
Горан Чаловски, *dunn.инж.арх. бр.0.0655*
Татјана Ветровска, *dunn.инж.арх. бр.0.0697*

ВИД НА ПЛАНОТ :

УРБАНИСТИЧКИ ПЛАН ЗА ПОДРАЧЈА И ГРАДБИ ОД ДРЖАВНО ЗНАЧЕЊЕ

НАСЛОВ НА ДОКУМЕНТ :

ИНВЕНТАРИЗАЦИЈА НА ИЗГРАДЕНИОТ ГРАДЕЖЕН ФОНД, ЗЕМЈИШТЕТО И КОМУНАЛНАТА ИНФРАСТРУКТУРА

(км 11+900.00 - км 12+875.00)

ТЕХН.БРОЈ	ДАТУМ	РАЗМЕР
103/2020	07/2022	1:1000

ФАЗА	ФОРМАТ	ВКУПЕН БРОЈ НА ЛИСТОВИ	51
У	594 x 1160	БРОЈ НА ЛИСТ	11

Општина Гевгелија
КО Прдејци

ЕВН 35/110kV надземна мрежа

ЕВН 35/110kV надземна мрежа

НЕОТЕЛ инсталација

АЕК бакарен и оптички кабел

МК ТЕЛЕКОМ бакарни и оптички комуникациски кабли

SK1350

SK1347D

SK1347C

БАРДАКС- ПОСТОЕН НАФТОВОД

БАРДАКС- ПОСТОЕН НАФТОВОД

БАРДАКС- ПОСТОЕН НАФТОВОД

ЕВН 10/20kV надземен вод

Урбанистички план за с.Прдејци општина Гевгелија

Урбанистички план за с.Прдејци општина Гевгелија

Урбанистички план за с.Прдејци општина Гевгелија

ЕВН 10/20kV надземен вод

ЕВН 10/20kV надземен вод

ЕВН 35/110kV надземна мрежа

МК ТЕЛЕКОМ бакарни и оптички комуникациски кабли

АЕК бакарен кабел

КО Прдејци

КОН Р.ГРЦИЈА

АД Водостопанство ХС Негорци - Прдејци фаза 1
Водоводна цевка DC4/RC4 - Ø110мм (постоечка)
km 13+967.90

АД Водостопанство ХС Негорци - Прдејци фаза 1
Водоводна цевка Ø110мм (постоечка)
km 14+280.87

АД Водостопанство ХС Негорци - Прдејци фаза 1
Водоводна цевка Ø110мм (постоечка)
km 14+180.10

АД Водостопанство ХС Негорци - Прдејци фаза 1
Водоводна цевка GCI Ø450мм (постоечка)
km 14+283.98

АД Водостопанство ХС Негорци - Прдејци фаза 1
Водоводна цевка Ø110мм (постоечка)
km 14+223.11

АД Водостопанство ХС Негорци - Прдејци фаза 1
Водоводна цевка Ø110мм (постоечка)
km 14+371.35

АД Водостопанство ХС Негорци - Прдејци фаза 1
Водоводна цевка Ø110мм (постоечка)
km 14+586.47

ЕВН 10/20kV надземен вод

ЕВН 10/20kV надземен вод

SK1347B

Урбанистички план за с.Прдејци општина Гевгелија

ЛЕГЕНДА:

- Асфалтен пат
- Бетон
- Бетонска бандера
- Бетонска ограда
- Бетонски вид
- 1697 Број на катастарска парцела
- 1 Број на објект
- Бунар за вода
- Вкопано кабло
- Далновод
- Дол
- Дрвена бандера
- Земјен канал
- Земјен пат
- Имение
- Канал
- Кандилабра
- Канализација
- Катастарска парцела
- Колона
- Косница
- Објект
- Ограда
- Потпорен ѕид
- Река
- Рибник
- Трафостаница
- Трансформатор
- Терен
- Хидрант
- Шахта

- Граница на плански опфат на коридор за изработка на Урбанистички план за с.Прдејци општина Гевгелија и одлуката за изработка на Урбанистичкиот план
- МК Телеком Бакарни комуникациски кабли
- МК Телеком Оптички комуникациски кабли
- АЕК Оптички кабел
- АЕК Бакарен кабел
- НЕОТЕЛ Инсталација
- Општина Богданци оптички кабел
- ЈП Пат Нет ДОО Гевгелија
- ЕВН 10/20kV Надземен вод со заштитен појас (20м) од осска
- ЕВН 10/20kV подземен вод со заштитен појас (5м) од осска
- ЕВН 35/110kV Надземна мрежа со заштитен појас (20м) од осска
- ЕВН 04kV надземен вод
- ЕВН 04kV подземен вод
- Електро водови - заштитен појас
- МЕПСО 400kV Далекувод
- МЕПСО 110kV Далекувод
- ЈКП Бошава Водовреден цевковод
- ЈКП Бошава Води
- ЈКП Бошава Фекална канализација
- АД Водостопанство ХС Тиквеш
- АД Водостопанство ХС Негорци - Прдејци фаза 1
- АД Водостопанство ХС Негорци - Прдејци фаза 2
- АД Водостопанство ХС Пальурци постоечки DTW систем
- АД Водостопанство ХС Пальурци фаза 2
- НЕР - Постоечки гасовод Ф508мм ЛОТ-1
- БАРДАКС - Постоечки нафтовод
- Земјен пат
- Земјен канал
- Бетон
- Асфалтен пат
- Бункер за вода
- Помошен земјоделски објект - штала
- Река
- Канал
- Рибник

ИНВЕНТАРИЗАЦИЈА НА ПОСТОЈНИ ОБЈЕКТИ				
	ВИД НА ОБЈЕКТ	КАТНОСТ	КОНСТРУКЦИЈА	СОСТОЈБА
1	Помошен земјоделски објект - штала	ПР.	цигла	средна
2	Помошен земјоделски објект - штала	ПР.	цигла	средна

ИНВЕНТАРИЗАЦИЈА НА ИЗГРАДЕНИОТ ГРАДЕЖЕН ФОНД, ЗЕМЈИШТЕТО И КОМУНАЛНАТА ИНФРАСТРУКТУРА	ОПФАТЕНО ВО ПЛАНОТ	%
НЕИЗГРАДЕНО ЗЕМЈИШТЕ	171.41 ha 1714157.4421 m²	98.58
АСФАЛТЕН ПАТ	0.20 ha 2004.3887 m²	0.12
ЗЕМЈЕН ПАТ	1.27 ha 12684.8323 m²	0.73
ЗЕМЈЕН КАНАЛ	0.09 ha 857.9480 m²	0.05
КАНАЛ	0.393 ha 3949.8338 m²	0.2124
РЕКА	0.53 ha 5056.2811 m²	0.30
РИБНИК	0.01 ha 102.11 m²	0.006
ОБЈЕКТ/помошен земјоделски објект - штала	0.0000 ha 0.0242 m²	0.0000
БЕТОН	0.0000 ha 0.2235 m²	0.0002
БУНАРИ ЗА ВОДА	0.0000 ha 0.1122 m²	0.0000
ВКУПНА ПОВРШИНА НА ПЛАНСКИ ОПФАТ	173.73 ha 1736784.2144 m²	100

НАЗИВ НА ПРОЕКТОТ :

ТП за поврзување на Западен Балкан (КОНЕКТА)

НАЗИВ НА ПЛАНОТ :

ПРЕДЛОГ УРБАНИСТИЧКИ ПЛАН ЗА ПОДРАЧЈА И ГРАДБИ ОД ДРЖАВНО ЗНАЧЕЊЕ ЗА ИНТЕРКОНЕКТИВЕН ГАСОВОД РЕПУБЛИКА СЕВЕРНА МАКЕДОНИЈА - ГРЦИЈА
ОПШТИНА НЕГОТИНО; ОПШТИНА ДЕМИР КАПИЈА; ОПШТИНА ГЕВГЕЛИЈА; ОПШТИНА БОГДАНЦИ

ИНВЕСТИТОР :

НАЦИОНАЛНИ ЕНЕРГЕТСКИ РЕСУРСИ (НЕР) АД Скопје

ПЛАНЕР :
БР. НА ЛИЦЕНЦА ЗА ИЗРАБОТУВАЊЕ УРБАНИСТИЧКИ ПЛАНОВИ - 0086
БР. НА ЛИЦЕНЦА ЗА ЗА ПРОЕКТИРАЊЕ ГРАДБИ ОД ПРВА КАТЕГОРИЈА - П-519/А

ЧАКАР & ПАРТНЕРС
КОНСАЛТИНГ · ИНЖЕНЕРИНГ · АРХИТЕКТУРА

РЕВИДЕНТ :

БРОЈ НА РЕВИЗИЈА: 1

ОДГОВОРЕН ПЛАНЕР :
Славица Чавдаровска Наумова, дипл.инж.арх. овластување бр(а) - 0.0469

0 СЛАВИЦА ЧАВДАРОВСКА НАУМОВА дипл.инж.арх. Овластување број 0469

СОРАБОТНИЦИ :
Зоран Николов, Дипл.инж. арх. број: бр.2-0282
Горан Чаловски, Дипл.инж.арх. бр.0.0655
Татјана Ветерникова, дипл.инж.арх. бр.0.0657

РАСПОРЕД НА ЛИСТОВИ :

ВИД НА ПЛАНОТ :

УРБАНИСТИЧКИ ПЛАН ЗА ПОДРАЧЈА И ГРАДБИ ОД ДРЖАВНО ЗНАЧЕЊЕ

НАСЛОВ НА ДОКУМЕНТ :

ИНВЕНТАРИЗАЦИЈА НА ИЗГРАДЕНИОТ ГРАДЕЖЕН ФОНД, ЗЕМЈИШТЕТО И КОМУНАЛНАТА ИНФРАСТРУКТУРА
(км 12+875.00 - км 14+425.00)

ТЕХН.БРОЈ	ДАТУМ	РАЗМЕР
103/2020	07/2022	1:1000

ФАЗА	ФОРМАТ	ВКУПНО ЛИСТОВИ	ЛИСТ БР.
У	840 x 1350	51	12

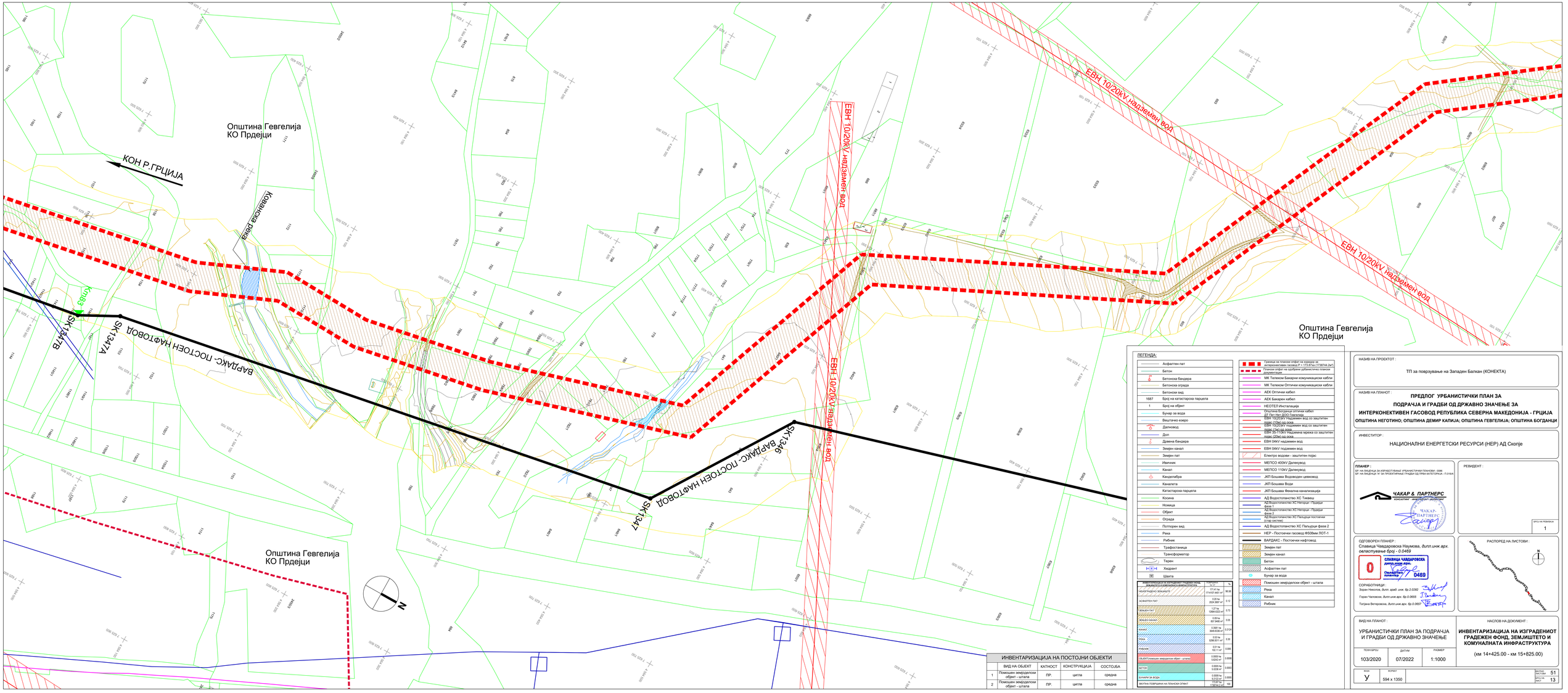

ЛЕГЕНДА:

- Асфалтен пат
- Бетон
- Бетонска бандера
- Бетонска ограда
- Бетонски вод
- 1687 Број на катастарска парцела
- 1 Број на објект
- Бунар за вода
- Вештачко езеро
- Далночовод
- Дол
- Дрвена бандера
- Земјен канал
- Земјен пат
- Извичник
- Канал
- Кандилавра
- Канализација
- Катастарска парцела
- Косина
- Ножица
- Објект
- Ограда
- Потпорен ѕид
- Река
- Рибник
- Трафостаница
- Трансформатор
- Терен
- Хидрант
- Шахта

ВИДОВИ НА ЗЕМЈИШТЕ ВО ГРАДЕЖНИОТ ФОНД, ЗЕМЈИШТЕТО И КОМУНАЛНАТА ИНФРАСТРУКТУРА	ПОВРШИНА во m²	%
НЕОБРАБОТЛИВО ЗЕМЈОДЕЛСКО	171.41 ha 1714157.4451 m²	90.08
АСФАЛТЕН ПАТ	0.21 ha 2124.3697 m²	0.12
ЗЕМЈЕН ПАТ	1.27 ha 12684.6323 m²	0.73
ЗЕМЈЕН КАНАЛ	0.09 ha 851.3460 m²	0.05
КАНАЛ	0.3981 ha 3949.6338 m²	0.2124
РЕКА	0.53 ha 5296.2011 m²	0.30
РИБНИК	0.01 ha 102.11 m²	0.006
ОБЈЕКТ(помошен земјоделски објект - штала)	0.0003 ha 3.2432 m²	0.0008
БЕТОН	0.0009 ha 9.2238 m²	0.0005
БУНАРИ ЗА ВОДА	0.0009 ha 9.2132 m²	0.0005
ВКУПНА ПОВРШИНА НА ПЛАНСКИ ОПФАТ	171.9744 ha 1719744.3 m²	100

	ВИД НА ОБЈЕКТ	КАТНОСТ	КОНСТРУКЦИЈА	СОСТОЈБА
1	Помошен земјоделски објект - штала	ПР.	цигла	средна
2	Помошен земјоделски објект - штала	ПР.	цигла	средна

ИНВЕНТАРИЗАЦИЈА НА ПОСТОЈНИ ОБЈЕКТИ

- Граница на планскиот опфат на коридор за интерконективен гасовод Р = 173.97ха (1738744.2м²)
- Планскиот опфат на одобрени урбанистичко планска документација
- МК Телеком Бакарни комуникациски кабли
- МК Телеком Оптички комуникациски кабли
- АЕК Оптички кабел
- АЕК Бакарен кабел
- НЕОТЕЛ Инсталација
- Општина Богданци оптички кабел
- ЕВН 10/20kV надземен вод
- ЕВН 10/20kV подземен вод со заштитен појас (20м) од осски
- ЕВН 10/20kV подземен вод со заштитен појас (10м) од осски
- ЕВН 35/110kV надземна мрежа со заштитен појас (20м) од осски
- ЕВН 0/4kV надземен вод
- ЕВН 0/4kV подземен вод
- Електро водови - заштитен појас
- МЕПСО 400kV Далночовод
- МЕПСО 110kV Далночовод
- ЈКП Бошава Водоводен цевковод
- ЈКП Бошава Води
- ЈКП Бошава Фекална канализација
- АД Водостопанство ХС Тиквеш
- АД Водостопанство ХС Пилчорци - Прдејци фаза 1
- АД Водостопанство ХС Неготин - Прдејци фаза 2
- АД Водостопанство ХС Пилчорци постојани (ОТВ) системи
- АД Водостопанство ХС Пилчорци фаза 2
- НЕР - Постоечки гасовод Ф508мм ЛОТ-1
- ВАРДАКС - Постоечки нафтовод
- Земјен пат
- Земјен канал
- Бетон
- Асфалтен пат
- Бунар за вода
- Помошен земјоделски објект - штала
- Река
- Канал
- Рибник

НАЗИВ НА ПРОЕКТОТ :

ТП за поврзување на Западен Балкан (КОНЕКТА)

НАЗИВ НА ПЛАНОТ :

ПРЕДЛОГ УРБАНИСТИЧКИ ПЛАН ЗА ПОДРАЧЈА И ГРАДБИ ОД ДРЖАВНО ЗНАЧЕЊЕ ЗА ИНТЕРКОНЕКТИВЕН ГАСОВОД РЕПУБЛИКА СЕВЕРНА МАКЕДОНИЈА - ГРЦИЈА

ОПШТИНА НЕГОТИНО; ОПШТИНА ДЕМИР КАПИЈА; ОПШТИНА ГЕВГЕЛИЈА; ОПШТИНА БОГДАНЦИ

ИНВЕСТИТОР :

НАЦИОНАЛНИ ЕНЕРГЕТСКИ РЕСУРСИ (НЕР) АД Скопје

ПЛАНЕР :

БР. НА ЛИЦЕНЦА ЗА ИЗРАБОТУВАЊЕ УРБАНИСТИЧКИ ПЛАНОВИ - ОУМ
БР. НА ЛИЦЕНЦА "А" ЗА ПРОЕКТИРАЊЕ ГРАДБИ ОД ПРВА КАТЕГОРИЈА - П.Л1Ч/А

ЧАКАР & ПАРТНЕРС
КОНСАЛТИНГ · ИНЖЕНЕРИНГ · АРХИТЕКТУРА

РЕВИДЕНТ :

БРОЈ НА РЕВИЗИЈА
1

ОДГОВОРЕН ПЛАНЕР :
Славица Чавдароска Наумова, *дипл.инж.арх.*
овластување број - 0.0469

СЛАВИЦА ЧАВДАРОВСКА дипл.инж. арх. Овластен планер 0469

СОРАБОТНИЦИ :
Зоран Николов, *дипл. дрвн. инж. бр.2-0282*
Горан Чаловски, *дипл.инж.арх. бр.0.0655*
Татјана Ветровска, *дипл.инж.арх. бр.0.0667*

РАСПОРЕД НА ЛИСТОВИ :

ВИД НА ПЛАНОТ :

УРБАНИСТИЧКИ ПЛАН ЗА ПОДРАЧЈА И ГРАДБИ ОД ДРЖАВНО ЗНАЧЕЊЕ

ТЕХН.БРОЈ	ДАТУМ	РАЗМЕР
103/2020	07/2022	1:1000

НАСЛОВ НА ДОКУМЕНТ :

ИНВЕНТАРИЗАЦИЈА НА ИЗГРАДЕНИОТ ГРАДЕЖЕН ФОНД, ЗЕМЈИШТЕТО И КОМУНАЛНАТА ИНФРАСТРУКТУРА

(км 14+425.00 - км 15+825.00)

ФОРМА	ФОРМАТ		ЛИСТОВИ ВО ПЛАНОТ	51
У	594 x 1350		ЛИСТ БР.	13

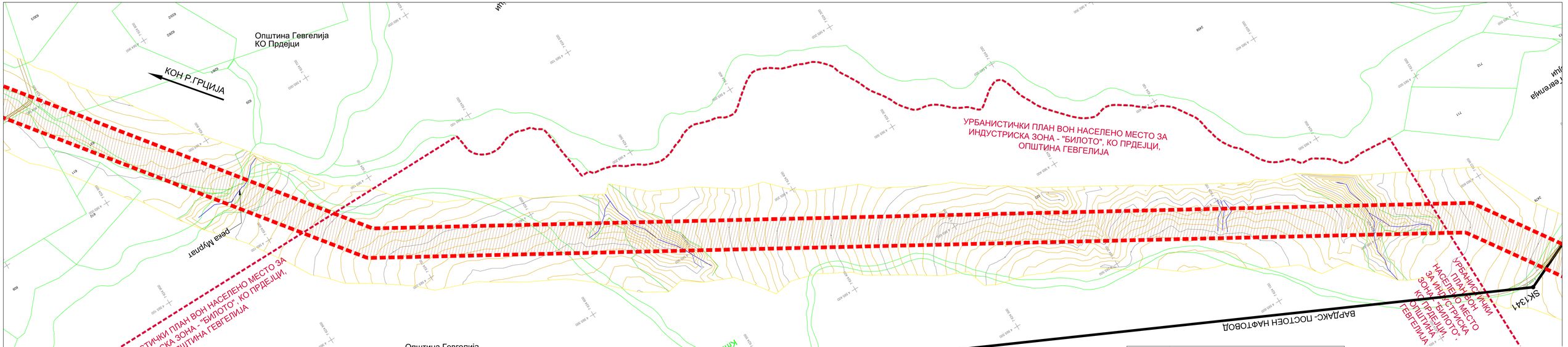

ЛЕГЕНДА:

- Асфалтен пат
- Бетон
- Бетонска бандера
- Бетонска ограда
- Бетонски вид
- 1587 Број на катастарска парцела
- 1 Број на објект
- Бунар за вода
- Вештачко езеро
- Далночовод
- Дол
- Дрвена бандера
- Земјен канал
- Земјен пат
- Извичник
- Канал
- Кандилавра
- Канализа
- Катастарска парцела
- Косина
- Ножица
- Објект
- Ограда
- Потпорен ѕид
- Река
- Рибник
- Трафостаница
- Трансформатор
- Терен
- Хидрант
- Шахта

КАТЕГОРИЈА НА ЗЕМЈИШТЕ / ГРАДЕЖЕН ФОНД, ЗЕМЈИШТЕ И КОМУНАЛНА ИНФРАСТРУКТУРА	ПОВРШИНА во m²	%
ИЗГРАДЕНО ЗЕМЈИШТЕ	171.41 ha 1714157.4451 m²	96.08
АСФАЛТЕН ПАТ	0.21 ha 2124.3697 m²	0.12
ЗЕМЈОДЕЛСКО ЗЕМЈИШТЕ	1.27 ha 12684.6323 m²	0.73
ЗЕМЈЕН КАНАЛ	0.09 ha 857.3460 m²	0.05
КАНАЛ	0.3981 ha 3945.6338 m²	0.2124
ПАТ	0.53 ha 5296.2011 m²	0.30
РИБНИК	0.01 ha 102.11 m²	0.006
ОБЈЕКТ/помошен земјоделски објект - штала	0.0053 ha 53.2432 m²	0.0030
БЕТОН	0.0009 ha 9.3338 m²	0.0005
БУНАРИ ЗА ВОДА	0.0009 ha 9.2122 m²	0.0005
ВКУПНА ПОВРШИНА НА ПЛАНСКИ ОПФАТ	178.4744 ha	100

- Граница на планскиот опфат на коридор за интерконективен гасовод R = 173.87ка (1738744.2м²)
- Планскиот опфат на одобрени урбанистичко планска документација
- МК Телеком Бакарни комуникациски кабли
- МК Телеком Оптички комуникациски кабли
- АЕК Оптички кабел
- АЕК Бакарен кабел
- НЕОТЕЛ Инсталација
- Општина Богданци оптички кабел
- ЕВН ТОДОРОВ Подземен вод со заштитен појас (20м) од 0000
- ЕВН ТОДОРОВ Подземен вод со заштитен појас (10м) од 0000
- ЕВН 35/10кV Надземна мрежа со заштитен појас (20м) од 0000
- ЕВН 04kV надземен вод
- ЕВН 04kV подземен вод
- Електро водови - заштитен појас
- МЕПСО 400kV Далночовод
- МЕПСО 110kV Далночовод
- ЈКП Бошава Водоводен цевковод
- ЈКП Бошава Води
- ЈКП Бошава Фекална канализација
- АД Водостопанство ХС Тиквеш
- АД Водостопанство ХС Пилчурци - Прдејци фаза 1
- АД Водостопанство ХС Негорци - Прдејци фаза 2
- АД Водостопанство ХС Пилчурци постоечки (ОТВ) систем)
- АД Водостопанство ХС Пилчурци фаза 2
- НЕР - Постоечки гасовод Ф508мм ЛОТ-1
- ВАРДАКС - Постоечки нафтовод
- Земјен пат
- Земјен канал
- Бетон
- Асфалтен пат
- Бунар за вода
- Помошен земјоделски објект - штала
- Река
- Канал
- Рибник

ИНВЕНТАРИЗАЦИЈА НА ПОСТОЈНИ ОБЈЕКТИ

	ВИД НА ОБЈЕКТ	КАТНОСТ	КОНСТРУКЦИЈА	СОСТОЈБА
1	Помошен земјоделски објект - штала	ПР.	цигла	средна
2	Помошен земјоделски објект - штала	ПР.	цигла	средна

НАЗИВ НА ПРОЕКТОТ :

ТП за поврзување на Западен Балкан (КОНЕКТА)

НАЗИВ НА ПЛАНОТ :

ПРЕДЛОГ УРБАНИСТИЧКИ ПЛАН ЗА ПОДРАЧЈА И ГРАДБИ ОД ДРЖАВНО ЗНАЧЕЊЕ ЗА ИНТЕРКОНЕКТИВЕН ГАСОВОД РЕПУБЛИКА СЕВЕРНА МАКЕДОНИЈА - ГРЦИЈА

ОПШТИНА НЕГОТИНО; ОПШТИНА ДЕМИР КАПИЈА; ОПШТИНА ГЕВГЕЛИЈА; ОПШТИНА БОГДАНЦИ

ИНВЕСТИТОР :

НАЦИОНАЛНИ ЕНЕРГЕТСКИ РЕСУРСИ (НЕР) АД Скопје

ПЛАНЕР :

БР. НА ЛИЦЕНЦА ЗА ИЗРАБОТУВАЊЕ УРБАНИСТИЧКИ ПЛАНОВИ - ОУМ
БР. НА ЛИЦЕНЦА "А" ЗА ПРОЕКТИРАЊЕ ГРАДБИ ОД ПРВА КАТЕГОРИЈА - ГЛ1Ф/А

ЧАКАР & ПАРТНЕРС
"КОНСАЛТИНГ - ИНЖЕНЕРИНГ - МЕНАЏМЕНТ"

ЧАКАР-ПАРТНЕРС

РЕВИДЕНТ :

БРОЈ НА РЕВИЗИЈА: 1

ОДГОВОРЕН ПЛАНЕР :
Славица Чавдаровска Наумова, *дипл.инж.арх. овластување број - 0.0469*

СЛАВИЦА ЧАВДАРОВСКА дипл.инж.арх. Овластен планер 0469

СОРАБОТНИЦИ :
Зоран Николов, *Дипл. инж. арх. бр.2-0282*
Горан Чаловски, *Дипл.инж.арх. бр.0.0655*
Татјана Ветерова, *Дипл.инж.арх. бр.2-0667*

РАСПОРЕД НА ЛИСТОВИ :

ВИД НА ПЛАНОТ :

УРБАНИСТИЧКИ ПЛАН ЗА ПОДРАЧЈА И ГРАДБИ ОД ДРЖАВНО ЗНАЧЕЊЕ

НАСЛОВ НА ДОКУМЕНТ :

ИНВЕНТАРИЗАЦИЈА НА ИЗГРАДЕНИОТ ГРАДЕЖЕН ФОНД, ЗЕМЈИШТЕТО И КОМУНАЛНАТА ИНФРАСТРУКТУРА

(км 15+825.00 - км 17+45.26)

ТЕХН.БРОЈ	ДАТУМ	РАЗМЕР
103/2020	07/2022	1:1000

ФАЗА	ФОРМАТ	ЛИСТОВИ ВО ПРОЕКТ	51
У	594 x 1350	ЛИСТ БР.	14

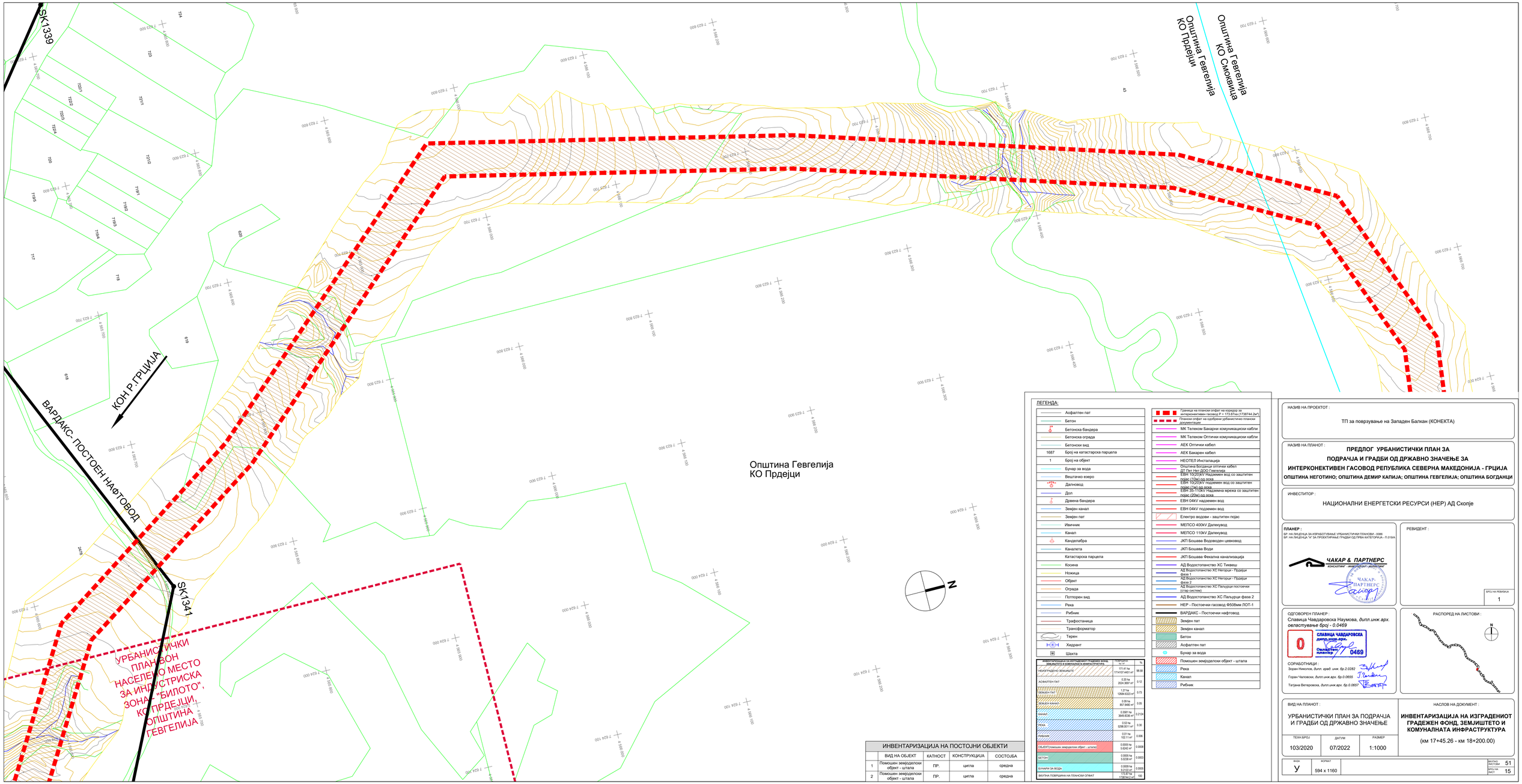

ЛЕГЕНДА:

Асфалтен пат	Граница на плански опфат на коридор за интерконективен гасовод P = 173,57ха (1738744.2м²)
Бетон	Планскиот опфат на одобрени урбанистичко планските документации
Бетонска бандера	МК Телеком Бакарни комуникациски кабли
Бетонска ограда	МК Телеком Оптички комуникациски кабли
Бетонски вид	АЕК Оптички кабел
1687 Број на катастарска парцела	АЕК Бакарен кабел
1 Број на објект	НЕОТЕЛ Инсталација
Бунар за вода	Општина Богданци оптички кабел
Вештачко езеро	ЈП Пат Нег ДОО Гевгелија
Далновод	ЕВН 10(20)kV Надземен вод со заштитен појас (10м) од оска
Дал	ЕВН 10(20)kV подземен вод со заштитен појас (1м) од оска
Дрвена бандера	ЕВН 35-110kV Надземна мрежа со заштитен појас (20м) од оска
Земјен канал	ЕВН 04kV надземен вод
Земјен пат	ЕВН 04kV подземен вод
Имање	Електро водови - заштитен појас
Канал	МЕПСО 400kV Далекувод
Кандалабра	МЕПСО 110kV Далекувод
Каналета	ЈКП Бошава Водоводен цевковод
Катастарска парцела	ЈКП Бошава Води
Косина	ЈКП Бошава Фекална канализација
Ножица	АД Водостопанство ХС Тиквеш
Објект	АД Водостопанство ХС Негорци - Прдејци фаза 1
Ограда	АД Водостопанство ХС Негорци - Прдејци фаза 2
Потпорен вид	АД Водостопанство ХС Пагурци постоечки (стар систем)
Река	АД Водостопанство ХС Пагурци фаза 2
Рибник	НЕР - Постоечки гасовод Ф508мм ЛОТ-1
Трафостаница	ВАРДАКС - Постоечки нафтовод
Трансформатор	Земјен пат
Терен	Земјен канал
Хидрант	Бетон
Шахта	Асфалтен пат
	Бунар за вода
	Помошен земјоделски објект - штала
	Река
	Канал
	Рибник

ИНВЕНТАРИЗАЦИЈА НА ИЗГРАДЕНИОТ ГРАДЕЖЕН ФОНД, ЗЕМЈИШТЕТО И КОМУНАЛНАТА ИНФРАСТРУКТУРА	ОПФАТЕНО ВО ПЛАНОТ	%
НЕИЗГРАДЕНО ЗЕМЈИШТЕ	17.41 ha 174107.4401 m²	99.99
АСФАЛТЕН ПАТ	0.20 ha 2029.3897 m²	0.12
ЗЕМЈЕН ПАТ	1.27 ha 12694.5323 m²	0.73
ЛОКАЛЕН КАНАЛ	0.09 ha 857.9490 m²	0.05
КАНАЛ	0.3981 ha 3645.8336 m²	1.21%
РЕКА	0.53 ha 5256.0011 m²	1.30
РИБНИК	0.01 ha 102.11 m²	0.006
ОБЈЕКТ(помошен земјоделски објект - штала)	0.0030 ha 0.0242 m²	0.0009
БЕТОН	0.0005 ha 0.0238 m²	0.0003
БУНАРИ ЗА ВОДА	0.0009 ha 0.0122 m²	0.0002
ВКУПНА ПОВРШИНА НА ПЛАНСКИ ОПФАТ	17.87 ha 178744.2 m²	100

ИНВЕНТАРИЗАЦИЈА НА ПОСТОЈНИ ОБЈЕКТИ

	ВИД НА ОБЈЕКТ	КАТНОСТ	КОНСТРУКЦИЈА	СОСТОЈБА
1	Помошен земјоделски објект - штала	ПР.	цигла	средна
2	Помошен земјоделски објект - штала	ПР.	цигла	средна

НАЗИВ НА ПРОЕКТОТ :

ТП за поврзување на Западен Балкан (КОНЕКТА)

НАЗИВ НА ПЛАНОТ :

ПРЕДЛОГ УРБАНИСТИЧКИ ПЛАН ЗА ПОДРАЧЈА И ГРАДБИ ОД ДРЖАВНО ЗНАЧЕЊЕ ЗА ИНТЕРКОНЕКТИВЕН ГАСОВОД РЕПУБЛИКА СЕВЕРНА МАКЕДОНИЈА - ГРЦИЈА ОПШТИНА НЕГОТИНО; ОПШТИНА ДЕМИР КАПИЈА; ОПШТИНА ГЕВГЕЛИЈА; ОПШТИНА БОГДАНЦИ

ИНВЕСТИТОР :

НАЦИОНАЛНИ ЕНЕРГЕТСКИ РЕСУРСИ (НЕР) АД Скопје

ПЛАНЕР :

БР. НА ЛИЦЕНЦА ЗА ИЗРАБОТУВАЊЕ УРБАНИСТИЧКИ ПЛАНОВИ - 0086
БР. НА ЛИЦЕНЦА "А" ЗА ПРОЕКТИРАЊЕ ГРАДБИ ОД ПРВА КАТЕГОРИЈА - П.01ВА

ЧАКАР & ПАРТНЕРС
КОНСАЛТИНГ · ИНЖЕНЕРИНГ · ДИЗАЈН

РЕВИДЕНТ :

БРОЈ НА РЕВИЗИЈА : 1

ОДГОВОРЕН ПЛАНЕР :

Славица Чавдаровска Наумова, *дипл.инж.арх.*
овластување број - 0.0469

0 СЛАВИЦА ЧАВДАРОВСКА дипл.инж.арх. Овластен планер 0469

СОРАБОТНИЦИ :

Зоран Николов, *дипл. арад. инж. бр.2.0282*
Горан Чаловски, *дипл.инж.арх. бр.0.0655*
Татјана Ветровска, *дипл.инж.арх. бр.0.0697*

РАСПОРЕД НА ЛИСТОВИ :

ВИД НА ПЛАНОТ :

УРБАНИСТИЧКИ ПЛАН ЗА ПОДРАЧЈА И ГРАДБИ ОД ДРЖАВНО ЗНАЧЕЊЕ

НАСЛОВ НА ДОКУМЕНТ :

ИНВЕНТАРИЗАЦИЈА НА ИЗГРАДЕНИОТ ГРАДЕЖЕН ФОНД, ЗЕМЈИШТЕТО И КОМУНАЛНАТА ИНФРАСТРУКТУРА

(км 17+45.26 - км 18+200.00)

ТЕХН.БРОЈ	ДАТУМ	РАЗМЕР
103/2020	07/2022	1:1000

ФАЗА	ФОРМАТ	ВКУПНО ЛИСТОВИ	51
У	594 x 1160	БРОЈ НА ЛИСТ	15

Општина Гевгелија
КО Смоквица

Општина Гевгелија
КО Смоквица

Општина Гевгелија
КО Прдејци

Општина Гевгелија

КОН Р.ГРЦИЈА

река Јуџија

N

ЛЕГЕНДА:

- Асфалтен пат
- Бетон
- Бетонска бандера
- Бетонска ограда
- Бетонски вид
- 1687 Број на катастарска парцела
- 1 Број на објект
- Бунар за вода
- Вештачко езеро
- Далновод
- Дол
- Дрвена бандера
- Земјен канал
- Земјен пат
- Ивичник
- Канал
- Кинеотабора
- Канализета
- Катастарска парцела
- Косина
- Нозица
- Објект
- Ограда
- Поткорен вид
- Река
- Рибник
- Трафостаница
- Трансформатор
- Терен
- Хидрант
- Шахта

ВИДОВИ ЗЕМЈИШТА ОД ИЗГРАДЕНИОТ ГРАДЕЖЕН ФОНД, ЗЕМЈИШТЕТО И КОМУНАЛНАТА ИНФРАСТРУКТУРА	ВКУПНО	%
НАКНАДНО ЗЕМЈИШТЕ	171.61 ha 1714727.4451 m²	98.08
АСФАЛТЕН ПАТ	0.20 ha 2024.2697 m²	0.12
	1.27 ha 12694.4323 m²	0.73
ЗЕМЈЕН КАНАЛ	0.19 ha 857.9480 m²	0.05
КАНАЛ	0.3991 ha 3945.6338 m²	0.2124
РЕКА	0.53 ha 5286.5071 m²	0.30
РИБНИК	0.01 ha 102.11 m²	0.006
ПОМОШЕН ЗЕМЈОДЕЛСКИ ОБЈЕКТ - ШТАЛА	0.0005 ha 5.0242 m²	0.0008
БЕТОН	0.0005 ha 5.0238 m²	0.0003
БУНАРИ ЗА ВОДА	0.0000 ha 0.0122 m²	0.0000
ВКУПНА ПОВРШИНА НА ПЛАНСКИ ОПФАТ	174.87 ha 1748746.2 m²	100

Граница на планскиот опфат на коридор за изградба на гасовод ГМ-1 Р1а и Р1б (1748746.2м²)
Планскиот опфат на одобрение урбанистичко планска документација

- МК Телеком Бакарни комуникациски кабли
- МК Телеком Оптички комуникациски кабли
- АЕК Оптички кабел
- АЕК Бакарни кабел
- НЕОТЕЛ Инсталација
- Оптички бодарски оптички кабел ДТ Тел Нет ДОО Гевгелија
- ЕВН 10(20)kV Надземен вод со заштитен појас (20м) од осска
- ЕВН 10(20)kV Подземен вод со заштитен појас (2м) од осска
- ЕВН 35-110kV Надземна мрежа со заштитен појас (20м) од осска
- ЕВН 04kV надземен вод
- ЕВН 04kV подземен вод
- Електро водови - заштитен појас
- МЕПСО 400kV Далекувод
- МЕПСО 110kV Далекувод
- ЈКП Бошава Водоводен цевковод
- ЈКП Бошава Води
- ЈКП Бошава Фекална канализација
- АД Водостопанство ХС Тиквеш
- АД Водостопанство ХС Матка - Пуланци фаза 1
- АД Водостопанство Хс Матка - Пуланци фаза 2
- АД Водостопанство ХС Пальурци постоечки (ОТВО ОКСИМО)
- АД Водостопанство ХС Пальурци фаза 2
- НЕР - Постоечки гасовод Ф508мм ЛОТ-1
- ВАРДАКС - Постоечки нафтовод
- Земјен пат
- Земјен канал
- Бетон
- Асфалтен пат
- Бунар за вода
- Помошен земјоделски објект - штала
- Река
- Канал
- Рибник

ИНВЕНТАРИЗАЦИЈА НА ПОСТОЈНИ ОБЈЕКТИ

	ВИД НА ОБЈЕКТ	КАТНОСТ	КОНСТРУКЦИЈА	СОСТОЈБА
1	Помошен земјоделски објект - штала	ПР.	цигла	средна
2	Помошен земјоделски објект - штала	ПР.	цигла	средна

НАЗИВ НА ПРОЕКТОТ :

ТП за поврзување на Западен Балкан (КОНЕКТА)

НАЗИВ НА ПЛАНОТ :

ПРЕДЛОГ УРБАНИСТИЧКИ ПЛАН ЗА
ПОДРАЧЈА И ГРАДБИ ОД ДРЖАВНО ЗНАЧЕЊЕ ЗА
ИНТЕРКОНЕКТИВЕН ГАСОВОД РЕПУБЛИКА СЕВЕРНА МАКЕДОНИЈА - ГРЦИЈА
ОПШТИНА НЕГОТИНО; ОПШТИНА ДЕМИР КАПИЈА; ОПШТИНА ГЕВГЕЛИЈА; ОПШТИНА БОГДАНЦИ

ИНВЕСТИТОР :

НАЦИОНАЛНИ ЕНЕРГЕТСКИ РЕСУРСИ (НЕР) АД Скопје

ПЛАНЕР :
БР. НА ЛИЦЕНЦА ЗА ИЗРАБОТУВАЊЕ УРБАНИСТИЧКИ ПЛАНОВИ - ООВ
БР. НА ЛИЦЕНЦА "А" ЗА ПРОЕКТИРАЊЕ ГРАДБИ ОД ПРВА КАТЕГОРИЈА - ГЛ1ВА

ЧАКАР & ПАРТНЕРС
ИНЖЕЊЕРИНГ КОНСАЛТИНГ ДООЕЛ Скопје

ЧАКАР ПАРТНЕРС

РЕВИДЕНТ :

БРОЈ НА РЕВИЗИЈА: 1

ОДГОВОРЕН ПЛАНЕР :
Славица Чавдаровска Наумова, дипл.инж. арх;
овластување број - *0.0469*

СЛАВИЦА ЧАВДАРОВСКА ДИПЛ.ИНЖ. АРХ. 0469

СОРАБОТНИЦИ :
Зоран Николов, дипл. граѓ. инж. бр.2.0280
Горан Чалковски, дипл.инж.арх. бр.0.0666
Татјана Ветровска, дипл.инж.арх. бр.0.0667

РАСПОРЕД НА ЛИСТОВИ :

ВИД НА ПЛАНОТ :

УРБАНИСТИЧКИ ПЛАН ЗА ПОДРАЧЈА И ГРАДБИ ОД ДРЖАВНО ЗНАЧЕЊЕ

ТЕХН.БРОЈ	ДАТУМ	РАЗМЕР
103/2020	07/2022	1:1000

НАСЛОВ НА ДОКУМЕНТ :

ИНВЕНТАРИЗАЦИЈА НА ИЗГРАДЕНИОТ ГРАДЕЖЕН ФОНД, ЗЕМЈИШТЕТО И КОМУНАЛНАТА ИНФРАСТРУКТУРА
(км 18+200.00 - км 19+875.00)

МАЈА	ФОРМАТ	ВКУПЕН БРОЈ НА ЛИСТОВИ	51
У	840 x 1350	БРОЈ НА ЛИСТ	16

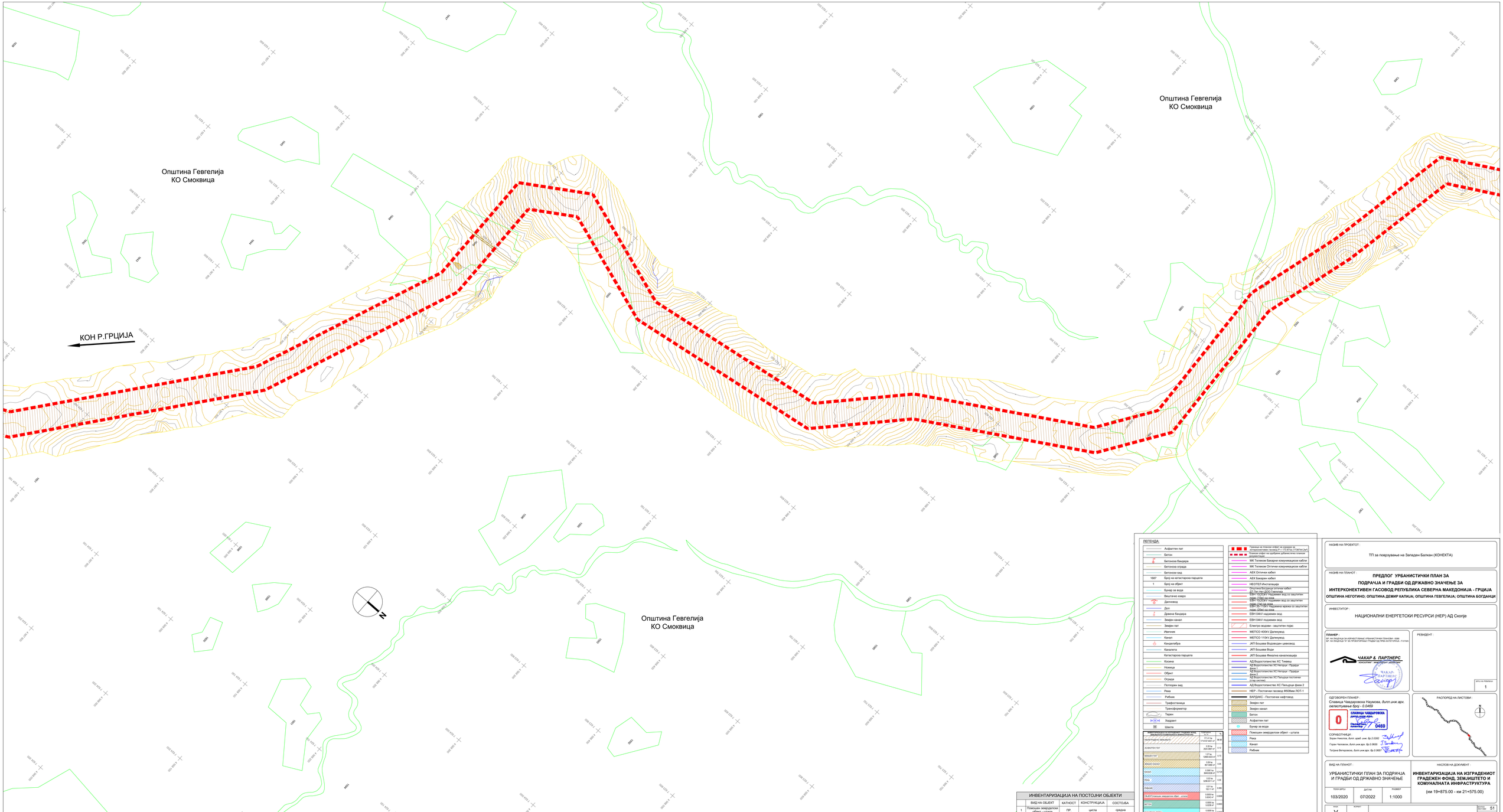

ЛЕГЕНДА:

- Асфалтен пат
- Бетон
- Бетонска бандера
- Бетонска ограда
- Бетонски ѕид
- 1687 Број на катастарска парцела
- 1 Број на објект
- Бунар за вода
- Вештачко езеро
- Даптожид
- Дол
- Дрвена бандера
- Земјен канал
- Земјен пат
- Ивичник
- Канал
- Канделабар
- Канализ.
- Катастарска парцела
- Косина
- Ножици
- Објект
- Ограда
- Потпорен ѕид
- Река
- Рибник
- Трафостаница
- Трансформатор
- Тунел
- Хидрант
- Шахта

НАМЕНСКИ ВИДОВИ НА ЗЕМЈОДЕЛСКО ЗЕМЈИШТЕ И ШУМСКИ ВИДОВИ ВО ШУМСКИТЕ ПРЕДЕЛИ	ПОВРШИНА во ha	%
НАОЃАЛИШТА ВО ЕКСПЛОАТАЦИЈА	0.11 ha (1110.00 m²)	00.00
Асфалтен пат	0.05 ha (501.00 m²)	0.01
ЗЕМЈОДЕЛСКО ЗЕМЈИШТЕ	37 ha (369.622 m²)	0.72
ЗЕМЈОДЕЛСКО ЗЕМЈИШТЕ	0 ha (0.1460 m²)	0.00
ЗЕМЈОДЕЛСКО ЗЕМЈИШТЕ	0.000 ha (643.628 m²)	0.012
ЗЕМЈОДЕЛСКО ЗЕМЈИШТЕ	0.0 ha (326.027 m²)	0.00
ЗЕМЈОДЕЛСКО ЗЕМЈИШТЕ	0.01 ha (12.11 m²)	0.000
ПЛАСТИ Планински мешовити шуми - климак	0.000 ha (1242 m²)	0.000
ПЛАСТИ	0.000 ha (1232 m²)	0.000
Површини за вода	0.000 ha (1232 m²)	0.000
ВКУПНА ПОВРШИНА НА ПЛАНСКИ ОПФАТ	37.17 ha (370.000 m²)	100

- Граница на плански опфат на коридор за интерконективен гасовод Р = 172.9 bar (1728744.2кП)
- Граница на планска урбанистичко планска документација
- МК Телеком Бакарни комуникациски кабли
- МК Телеком Оптички комуникациски кабли
- АЕК Оптички кабел
- АЕК Бакарен кабел
- НЕОТЕЛ Инсталација
- ЕВН Оптички комуникациски кабел
- ЕЗ ОЕС ОЕС / Светлина
- ЕВН 10(20)kV Надземен вод со заштитен лајс 3(2)х50 mm
- ЕВН 10(20)kV Надземен вод со заштитен лајс 3(2)х95 mm
- ЕВН 35 / 110kV Надземна врска со заштитен лајс 3х95 mm
- ЕВН 04kV надземен вод
- ЕВН 04kV подземен вод
- Електро водови - заштитен лајс
- МЕПСО 400kV Далекувод
- МЕПСО 110kV Далекувод
- ЈКП Бошава Водоводен цевковод
- ЈКП Бошава Вода
- ЈКП Бошава Фекална канализација
- АД Водостопанство ХС Тиквеш
- АД Водостопанство ХС Неготино - Повардарје Фаза 1
- АД Водостопанство Хс Неготино - Повардарје Фаза 2
- АД Водостопанство Хс Пальурци постоечки (стар систем)
- АД Водостопанство ХС Пальурци фаза 2
- НЕР - Постојечки гасовод ФЮ0мм ЛОТ-1
- ВАРДАКС - Постоечки нафтовод
- Земјен пат
- Земјен канал
- Бетон
- Асфалтен пат
- Бунар за вода
- Помошен земјоделски објект - штала
- Река
- Канал
- Рибник

ИНВЕНТАРИЗАЦИЈА НА ПОСТОЈНИ ОБЈЕКТИ

	ВИД НА ОБЈЕКТ	КАТНОСТ	КОНСТРУКЦИЈА	СОСТОЈБА
1	Помошен земјоделски објект - штала	ПР.	цигла	средна
2	Помошен земјоделски објект - штала	ПР.	цигла	средна

НАЗИВ НА ПРОЕКТОТ :

ТП за поврзување на Западен Балкан (КОНЕКТА)

НАЗИВ НА ПЛАНОТ :

ПРЕДЛОГ УРБАНИСТИЧКИ ПЛАН ЗА ПОДРАЧЈА И ГРАДБИ ОД ДРЖАВНО ЗНАЧЕЊЕ ЗА ИНТЕРКОНЕКТИВЕН ГАСОВОД РЕПУБЛИКА СЕВЕРНА МАКЕДОНИЈА - ГРЦИЈА

ОПШТИНА НЕГОТИНО; ОПШТИНА ДЕМИР КАПИЈА; ОПШТИНА ГЕВГЕЛИЈА; ОПШТИНА ВОГДАНЦИ

ИНВЕСТИТОР :

НАЦИОНАЛНИ ЕНЕРГЕТСКИ РЕСУРСИ (НЕР) АД Скопје

ПЛАНЕР :
ЗА НАЦРТИ ЗА ИЗРАБОТУВАЊЕ УРБАНИСТИЧКИ ПЛАНОВИ - 2006
ВО ИМ ВКЛУЧЕНА "А" ЗА ПРОФЕСИОНАЛНА ГРАДБА СО ПРАВА КАТЕГОРИЈА - П (ПЛАН)

ЧАКАР & ПАРТНЕРС

РЕВИДЕНТ :

БРОЈ НА РЕВИЗИЈА: 1

ОДГОВОРЕН ПЛАНЕР :
Славица Чавдаровска Наумова, дипл.инж.арх.
овластување број - 0.0469

0 СЛАВИЦА ЧАВДАРОВСКА Дипломиран инженер за архитектура Овластен планер 0469

СОРАБОТНИЦИ :
Зоран Николов, дипл. граѓ. инж. бр.0.0282
Горан Чалковски, дипл.инж.арх. бр.0.0655
Татјана Ветровска, дипл.инж.арх. бр.0.0657

РАСПОРЕД НА ЛИСТОВИ :

ВИД НА ПЛАНОТ :

УРБАНИСТИЧКИ ПЛАН ЗА ПОДРАЧЈА И ГРАДБИ ОД ДРЖАВНО ЗНАЧЕЊЕ

НАСЛОВ НА ДОКУМЕНТ :

ИНВЕНТАРИЗАЦИЈА НА ИЗГРАДЕНИОТ ГРАДЕЖЕН ФОНД, ЗЕМЈИШТЕТО И КОМУНАЛНАТА ИНФРАСТРУКТУРА

(км 19+875.00 - км 21+575.00)

ТЕКН.БРОЈ	ДАТУМ	РАЗМЕР
103/2020	07/2022	1:1000

ФАЗА	ФОРМАТ	ВКУПНО ЛИСТОВИ	ЛИСТ БР.
У	840 x 1540	51	17

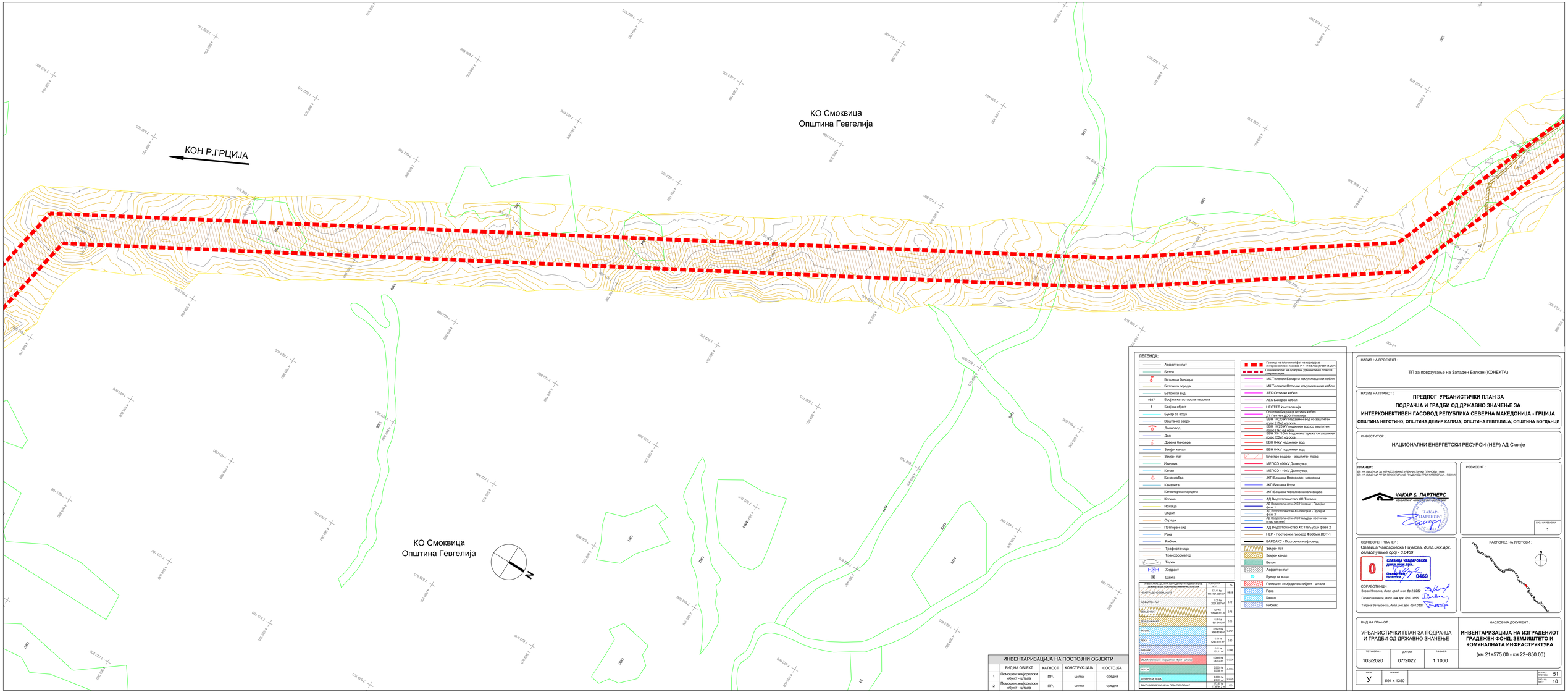

ЛЕГЕНДА:

- Асфалтен пат
- Бетон
- Бетонска бандера
- Бетонска ограда
- Бетонски вод
- 1687 Број на катастарска парцела
- 1 Број на објект
- Бунар за вода
- Вештачко езеро
- Далночовод
- Дол
- Дрвена бандера
- Земјен канал
- Земјен пат
- Извичник
- Канал
- Кандилабра
- Канализација
- Катастарска парцела
- Косина
- Ножица
- Објект
- Ограда
- Потпорен ѕид
- Река
- Рибник
- Трафостаница
- Трансформатор
- Терен
- Хидрант
- Шахта

- Граница на планскиот опфат на коридор за интерконективен гасовод Р = 173.87км (1738744.2м²) Планскиот опфат на одделни урбанистичко планска документација
- МК Телеком Бакарни комуникациски кабли
- МК Телеком Оптички комуникациски кабли
- АЕК Оптички кабел
- АЕК Бакарен кабел
- НЕОТЕЛ Инсталација
- Општина Богданци оптички кабел
- ЕВН ТС/10кV Подземна мрежа
- ЕВН ТС/20кV Подземен вод со заштитен појас (20м) од осски
- ЕВН 0/4кV подземен вод со заштитен појас (1м) од осски
- ЕВН 35/10кV Надземна мрежа со заштитен појас (20м) од осски
- ЕВН 0/4кV надземен вод
- ЕВН 0/4кV подземен вод
- Електро водови - заштитен појас
- МЕПСО 400кV Далночовод
- МЕПСО 110кV Далночовод
- ЈКП Бошава Водоводен цевковод
- ЈКП Бошава Води
- ЈКП Бошава Фекална канализација
- АД Водостопанство ХС Тиквеш
- АД Водостопанство ХС Пехчево - Подвиз фаза 1
- АД Водостопанство ХС Пехчево - Подвиз фаза 2
- АД Водостопанство ХС Пальурци постоечки (ОТВ) систем)
- АД Водостопанство ХС Пальурци фаза 2
- НЕР - Постоечки гасовод Ф508мм ЛОТ-1
- ВАРДАКС - Постоечки нафтовод
- Земјен пат
- Земјен канал
- Бетон
- Асфалтен пат
- Бунар за вода
- Помошен земјоделски објект - штала
- Река
- Канал
- Рибник

ИНВЕНТАРИЗАЦИЈА НА ПОСТОЈНИ ОБЈЕКТИ

	ВИД НА ОБЈЕКТ	КАТНОСТ	КОНСТРУКЦИЈА	СОСТОЈБА
1	Помошен земјоделски објект - штала	ПР.	цигла	средна
2	Помошен земјоделски објект - штала	ПР.	цигла	средна

ВИДОВИ НА ЗЕМЈИШТЕ ПОД ГРАДЕЖНИ ФОНД ЗЕМЈИШТЕТО И КОМУНАЛНАТА ИНФРАСТРУКТУРА	ПОВРШИНА во ha	%
ИЗГРАДЕНО ЗЕМЈИШТЕ	171.41 ha (1714157.4451 m²	98.58
АСФАЛТЕН ПАТ	0.21 ha (2124.3697 m²	0.12
ЗЕМЈОДЕЛСКО ЗЕМЈИШТЕ	1.27 ha (12684.6323 m²	0.73
ЗЕМЈЕН КАНАЛ	0.09 ha (851.9468 m²	0.05
ЛИВАДА	0.3881 ha (3440.8338 m²	0.2124
ПАША	0.53 ha (5295.2011 m²	0.30
РИБНИК	0.01 ha (52.11 m²	0.006
ОБЈЕКТ/помошен земјоделски објект - штала	0.0053 ha (53.042 m²	0.0008
БЕТОН	0.0009 ha (9.3238 m²	0.0003
БУНАРИ ЗА ВОДА	0.0009 ha (9.3122 m²	0.0003
ВКУПНА ПОВРШИНА НА ПЛАНСКИ ОПФАТ	173.87 ha (1738744.2 m²	100

НАЗИВ НА ПРОЕКТОТ :

ТП за поврзување на Западен Балкан (КОНЕКТА)

НАЗИВ НА ПЛАНОТ :

ПРЕДЛОГ УРБАНИСТИЧКИ ПЛАН ЗА ПОДРАЧЈА И ГРАДБИ ОД ДРЖАВНО ЗНАЧЕЊЕ ЗА ИНТЕРКОНЕКТИВЕН ГАСОВОД РЕПУБЛИКА СЕВЕРНА МАКЕДОНИЈА - ГРЦИЈА

ОПШТИНА НЕГОТИНО; ОПШТИНА ДЕМИР КАПИЈА; ОПШТИНА ГЕВГЕЛИЈА; ОПШТИНА БОГДАНЦИ

ИНВЕСТИТОР :

НАЦИОНАЛНИ ЕНЕРГЕТСКИ РЕСУРСИ (НЕР) АД Скопје

ПЛАНЕР :

БР. НА ЛИЦЕНЦА ЗА ИЗРАБОТУВАЊЕ УРБАНИСТИЧКИ ПЛАНОВИ - ГОМЕ
БР. НА ЛИЦЕНЦА "А" ЗА ПРОЕКТИРАЊЕ ГРАДБИ ОД ПРВА КАТЕГОРИЈА - Г.Л.Н.А.

ЧАКАР & ПАРТНЕРС
"КОНСАЛТИНГ - ИНЖЕНЕРИНГ - МЕНАЏМЕНТ"

РЕВИДЕНТ :

БРОЈ НА РЕВИЗИЈА
1

ОДГОВОРЕН ПЛАНЕР :
Славица Чавдаровска Наумова, *дипл.инж.арх. овластување број - 0.0469*

СЛАВИЦА ЧАВДАРОВСКА дипл.инж.арх. Овластен планер 0469

СОРАБОТНИЦИ :
Зоран Николов, *Дипл. граѓ. инж. бр.2-0282*
Горан Чаловски, *Дипл.инж.арх. бр.0.0655*
Татјана Ветерова, *Дипл.инж.арх. бр.0.0667*

РАСПОРЕД НА ЛИСТОВИ :

ВИД НА ПЛАНОТ :

УРБАНИСТИЧКИ ПЛАН ЗА ПОДРАЧЈА И ГРАДБИ ОД ДРЖАВНО ЗНАЧЕЊЕ

НАСЛОВ НА ДОКУМЕНТ :

ИНВЕНТАРИЗАЦИЈА НА ИЗГРАДЕНИОТ ГРАДЕЖЕН ФОНД, ЗЕМЈИШТЕТО И КОМУНАЛНАТА ИНФРАСТРУКТУРА

(км 21+575.00 - км 22+850.00)

ТЕХН.БРОЈ	ДАТУМ	РАЗМЕР
103/2020	07/2022	1:1000

ФАЗА	ФОРМАТ	ЛИСТОВИ ВКУПНО	ЛИСТ БР.
У	594 x 1350	51	18

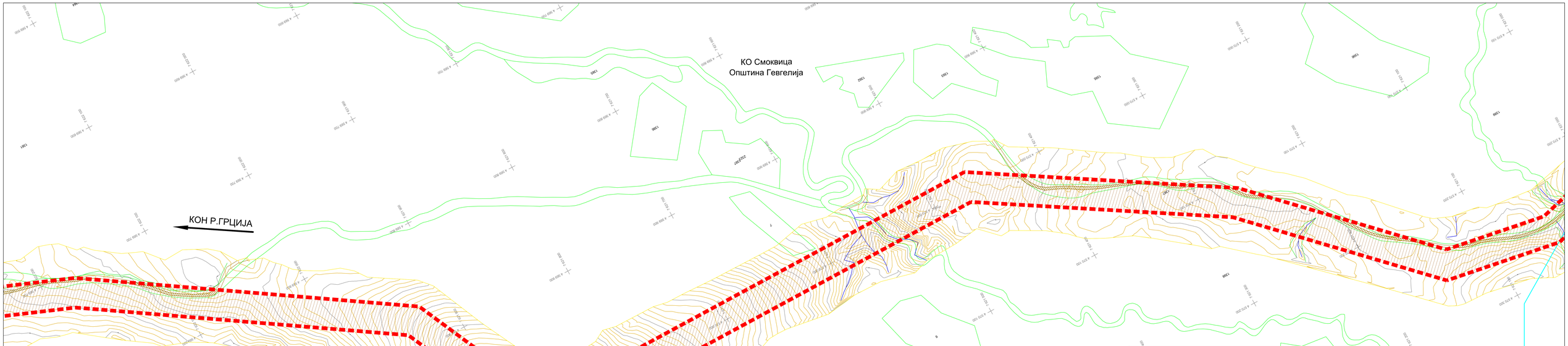

ЛЕГЕНДА:

- Асфалтен пат
- Бетон
- Бетонска бандера
- Бетонска ограда
- Бетонски вод
- 1587 Број на катастарска парцела
- 1 Број на објект
- Бунар за вода
- Вештачко езеро
- Далночовод
- Дол
- Дрвена бандера
- Земјен канал
- Земјен пат
- Извичник
- Канал
- Кандилабра
- Канализ
- Катастарска парцела
- Косина
- Ножица
- Објект
- Ограда
- Потпорен ѕид
- Река
- Рибник
- Трафостаница
- Трансформатор
- Терен
- Хидрант
- Шахта

- Граница на планскиот опфат на коридор за интерконективен гасовод R = 173.87м (1738744.2м²)
- Планскиот опфат на одобрени урбанистичко планска документација
- МК Телекоми Бакарни комуникациски кабли
- МК Телекоми Оптички комуникациски кабли
- АЕК Оптички кабел
- АЕК Бакарен кабел
- НЕОТЕЛ Инсталација
- Општина Богданци оптички кабел
- ЕВН ТС/20kV Надземна мрежа
- ЕВН ТС/20kV Подземен вод со заштитен појас (20kv) cat.xxxx
- ЕВН ТС/20kV подземен вод со заштитен појас (10kv) cat.xxxx
- ЕВН ТС/10kV Надземна мрежа со заштитен појас (20kv) cat.xxxx
- ЕВН 04kV надземен вод
- ЕВН 04kV подземен вод
- Електро водови - заштитен појас
- МЕПСО 400kV Далночвод
- МЕПСО 110kV Далночвод
- ЈКП Бошава Водоводен цевковод
- ЈКП Бошава Води
- ЈКП Бошава Фекална канализација
- АД Водостопанство ХС Тиквеш
- АД Водостопанство ХС Пелагонија - Подрачје фаза 1
- АД Водостопанство ХС Пелагонија - Подрачје фаза 2
- АД Водостопанство ХС Пальурици постоечки (ОТВ) систем)
- АД Водостопанство ХС Пальурици фаза 2
- НЕР - Постоечки гасовод Ф508мм ЛОТ-1
- ВАРДАКС - Постоечки нафтовод
- Земјен пат
- Земјен канал
- Бетон
- Асфалтен пат
- Бунар за вода
- Помошен земјоделски објект - штала
- Река
- Канал
- Рибник

ИНВЕНТАРИЗАЦИЈА НА ПОСТОЈНИ ОБЈЕКТИ				
	ВИД НА ОБЈЕКТ	КАТНОСТ	КОНСТРУКЦИЈА	СОСТОЈБА
1	Помошен земјоделски објект - штала	ПР.	цигла	средна
2	Помошен земјоделски објект - штала	ПР.	цигла	средна

ИНВЕНТАРИЗАЦИЈА НА ИЗГРАДЕНИОТ ГРАДЕЖЕН ФОНД, ЗЕМЈИШТЕТО И КОМУНАЛНАТА ИНФРАСТРУКТУРА	ПОВРШИНА во m²	%
ИЗГРАДЕНО ЗЕМЈИШТЕ	171.41 ha 1714157.4451 m²	98.58
АСФАЛТЕН ПАТ	0.21 ha 2124.3697 m²	0.12
ЗЕМЈЕН ПАТ	1.27 ha 12684.6323 m²	0.73
ЗЕМЈЕН КАНАЛ	0.09 ha 857.3460 m²	0.05
КАНАЛ	0.3981 ha 3945.6338 m²	0.2124
РЕКА	0.53 ha 5296.2011 m²	0.30
РИБНИК	0.01 ha 102.11 m²	0.006
ОБЈЕКТ/помошен земјоделски објект - штала	0.0053 ha 53.042 m²	0.0030
БЕТОН	0.0009 ha 9.3338 m²	0.0005
БУНАРИ ЗА ВОДА	0.0009 ha 9.3122 m²	0.0005
ВКУПНА ПОВРШИНА НА ПЛАНСКИ ОПФАТ	173.8734 ha 1738744.2 m²	100

НАЗИВ НА ПРОЕКТОТ :

ТП за поврзување на Западен Балкан (КОНЕКТА)

НАЗИВ НА ПЛАНОТ :

ПРЕДЛОГ УРБАНИСТИЧКИ ПЛАН ЗА ПОДРАЧЈА И ГРАДБИ ОД ДРЖАВНО ЗНАЧЕЊЕ ЗА ИНТЕРКОНЕКТИВЕН ГАСОВОД РЕПУБЛИКА СЕВЕРНА МАКЕДОНИЈА - ГРЦИЈА

ОПШТИНА НЕГОТИНО; ОПШТИНА ДЕМИР КАПИЈА; ОПШТИНА ГЕВГЕЛИЈА; ОПШТИНА БОГДАНЦИ

ИНВЕСТИТОР :

НАЦИОНАЛНИ ЕНЕРГЕТСКИ РЕСУРСИ (НЕР) АД Скопје

ПЛАНЕР :

БР. НА ЛИЦЕНЦА ЗА КОРИСТЕЊЕ УРБАНИСТИЧКИ ПЛАНОВИ - ООМ
БР. НА ЛИЦЕНЦА "А" ЗА ПРОЕКТИРАЊЕ ГРАДБИ ОД ПРВА КАТЕГОРИЈА - П.Л.Н.А.

ЧАКАР & ПАРТНЕРС
КОНСАЛТИНГ - ИНЖЕНЕРИНГ - МЕНАЏМЕНТ

РЕВИДЕНТ :

БРОЈ НА РЕВИЗИЈА
1

ОДГОВОРЕН ПЛАНЕР :
Славица Чавдаровска Наумова, *дипл.инж.арх.*
овластување број - 0.0469

СЛАВИЦА ЧАВДАРОВСКА
дипл.инж.арх.
Овластен планер
0469

СОРАБОТНИЦИ :
Зоран Николов, *дипл. граѓ. инж. бр.2-0282*
Горан Чаловски, *дипл.инж.арх. бр.0.0655*
Татјана Ветровска, *дипл.инж.арх. бр.2-0667*

РАСПОРЕД НА ЛИСТОВИ :



ВИД НА ПЛАНОТ :

УРБАНИСТИЧКИ ПЛАН ЗА ПОДРАЧЈА И ГРАДБИ ОД ДРЖАВНО ЗНАЧЕЊЕ

НАСЛОВ НА ДОКУМЕНТ :

ИНВЕНТАРИЗАЦИЈА НА ИЗГРАДЕНИОТ ГРАДЕЖЕН ФОНД, ЗЕМЈИШТЕТО И КОМУНАЛНАТА ИНФРАСТРУКТУРА

(км 22+850.00 - км 24+175.00)

ТЕХН. БРОЈ	ДАТУМ	РАЗМЕР
103/2020	07/2022	1:1000

ФАЗА	ФОРМАТ	ЛИСТОВИ ВКУПНО	ЛИСТ БР.
У	594 x 1350	51	19

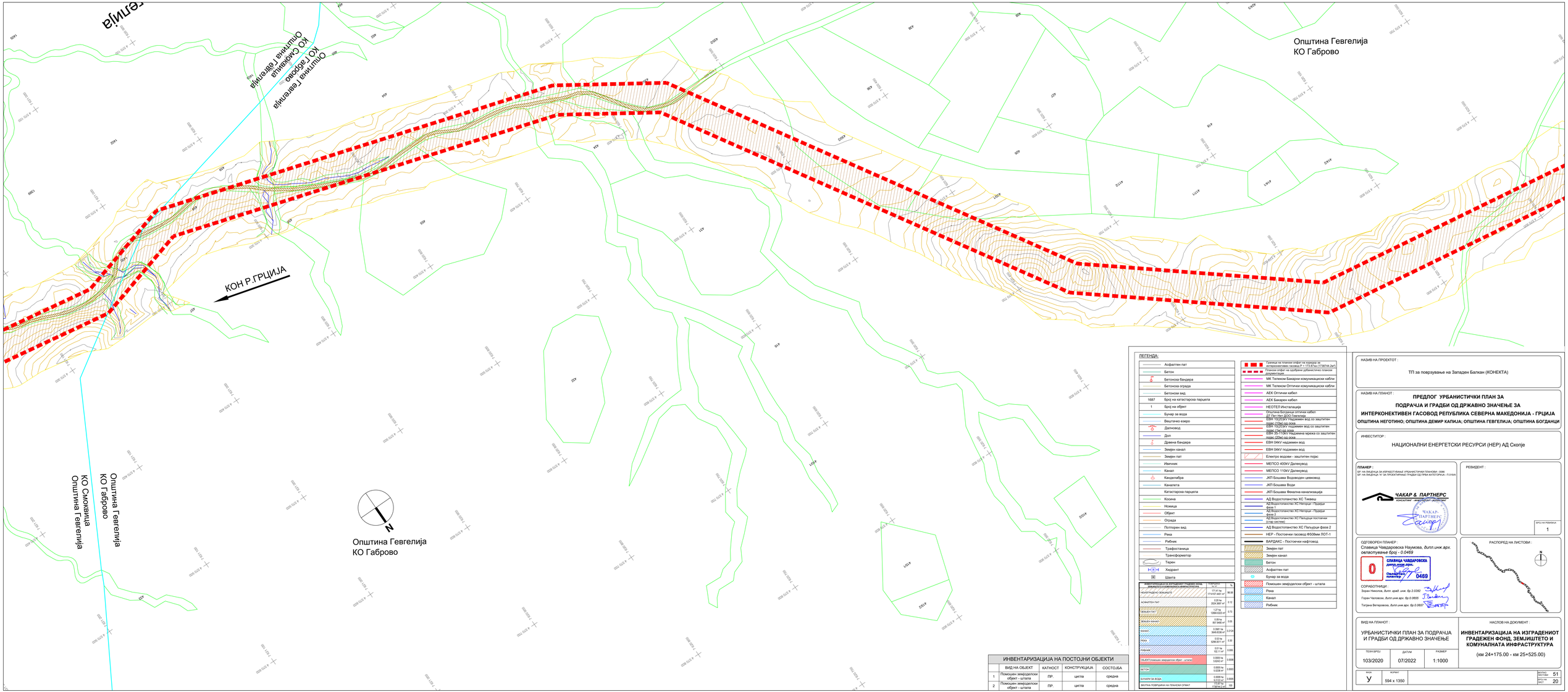

ЛЕГЕНДА:

- Асфалтен пат
- Бетон
- Бетонска бандера
- Бетонска ограда
- Бетонски ѕид
- 1687 Број на катастарска парцела
- 1 Број на објект
- Бунар за вода
- Вештачко езеро
- Далночовод
- Дол
- Дрвена бандера
- Земјен канал
- Земјен пат
- Извичник
- Канал
- Кандилавра
- Канализа
- Катастарска парцела
- Косина
- Ножица
- Објект
- Ограда
- Потпорен ѕид
- Река
- Рибник
- Трафостаница
- Трансформатор
- Терен
- Хидрант
- Шахта

ВИДОВИ ЗЕМЈИШТА ВО ЈАВНИОТ ГРАДЕЖЕН ФОНД ЗЕМЈИШТЕТО И КОМУНАЛНАТА ИНФРАСТРУКТУРА	ПОВРШИНА во m²	%
НЕОБРАДЛИВО ЗЕМЈОДЕЛСКО ЗЕМЈИШТЕ	171.47 ha 1714727.4451 m²	66.08
АСФАЛТЕН ПАТ	0.21 ha 2124.3697 m²	0.12
ЗЕМЈЕН ПАТ	1.27 ha 12684.6323 m²	0.73
ЗЕМЈЕН КАНАЛ	0.09 ha 857.3460 m²	0.05
КАНАЛ	3.3881 ha 3440.6338 m²	0.2124
ПЛАНИНА	0.53 ha 5296.2011 m²	0.30
РИБНИК	0.01 ha 102.11 m²	0.006
ОБЈЕКТ/помошен земјоделски објект - штала	0.0053 ha 0.0242 m²	0.0008
БЕТОН	0.0009 ha 9.2238 m²	0.0005
БУНАРИ ЗА ВОДА	0.0009 ha 9.2122 m²	0.0005
ВКУПНА ПОВРШИНА НА ПЛАНСКИ ОПФАТ	173.6744 ha 1736744.2447 m²	100

- Граница на планскиот опфат на коридор за интерконективен гасовод Р = 173.67ха (1738744.2м²)
- Планскиот опфат на одобрени урбанистичко планска документација
- МК Телекомски Бакарни комуникациски кабли
- МК Телекомски Оптички комуникациски кабли
- АЕК Оптички кабел
- АЕК Бакарни кабел
- НЕОТЕЛ Инсталација
- Општина Богданци оптички кабел
- ЕВН ТОДОРУ подземен вод со заштитен појас (20м) од 0000
- ЕВН ТОДОРУ подземен вод со заштитен појас (10м) од 0000
- ЕВН 35+110kV Подземна мрежа со заштитен појас (20м) од 0000
- ЕВН 04kV надземен вод
- ЕВН 04kV подземен вод
- Електро водовод - заштитен појас
- МЕПСО 400kV Далекувод
- МЕПСО 110kV Далекувод
- ЈКП Бошава Водоводен цевковод
- ЈКП Бошава Води
- ЈКП Бошава Фекална канализација
- АД Водостопанство ХС Тиквеш
- АД Водостопанство ХС Пехчево - Подрачје фаза 1
- АД Водостопанство ХС Пехчево - Подрачје фаза 2
- АД Водостопанство ХС Пальурци постојни (ГОВ система)
- АД Водостопанство ХС Пальурци фаза 2
- НЕР - Постоечки гасовод Ф508мм ЛОТ-1
- ВАРДАКС - Постоечки нафтовод
- Земјен пат
- Земјен канал
- Бетон
- Асфалтен пат
- Бунар за вода
- Помошен земјоделски објект - штала
- Река
- Канал
- Рибник

ИНВЕНТАРИЗАЦИЈА НА ПОСТОЈНИ ОБЈЕКТИ				
	ВИД НА ОБЈЕКТ	КАТНОСТ	КОНСТРУКЦИЈА	СОСТОЈБА
1	Помошен земјоделски објект - штала	ПР.	цигла	средна
2	Помошен земјоделски објект - штала	ПР.	цигла	средна

НАЗИВ НА ПРОЕКТОТ :

ТП за поврзување на Западен Балкан (КОНЕКТА)

НАЗИВ НА ПЛАНОТ :

ПРЕДЛОГ УРБАНИСТИЧКИ ПЛАН ЗА ПОДРАЧЈА И ГРАДБИ ОД ДРЖАВНО ЗНАЧЕЊЕ ЗА ИНТЕРКОНЕКТИВЕН ГАСОВОД РЕПУБЛИКА СЕВЕРНА МАКЕДОНИЈА - ГРЦИЈА

ОПШТИНА НЕГОТИНО; ОПШТИНА ДЕМИР КАПИЈА; ОПШТИНА ГЕВГЕЛИЈА; ОПШТИНА БОГДАНЦИ

ИНВЕСТИТОР :

НАЦИОНАЛНИ ЕНЕРГЕТСКИ РЕСУРСИ (НЕР) АД Скопје

ПЛАНЕР :

БР. НА ЛИЦЕНЦА ЗА ИЗРАБОТУВАЊЕ УРБАНИСТИЧКИ ПЛАНОВИ - ОУМ
БР. НА ЛИЦЕНЦА "А" ЗА ПРОЕКТИРАЊЕ ГРАДБИ ОД ПРВА КАТЕГОРИЈА - П.О.Ѕ.А.

ЧАКАР & ПАРТНЕРС
КОНСАЛТИНГ · ИНЖЕНЕРИНГ · АРХИТЕКТУРА

ЧАКАР-ПАРТНЕРС ДООЕЛ Скопје

РЕВИДЕНТ :

БРОЈ НА РЕВИЗИЈА
1

ОДГОВОРЕН ПЛАНЕР :

Славица Чавдаровска Наумова, *дипл.инж.арх.*
овластување број - 0.0469

0 СЛАВИЦА ЧАВДАРОВСКА дипл.инж.арх. Овластен планер 0469

СОРАБОТНИЦИ :

Зоран Николов, *дипл. граѓ. инж. бр.2-0282*
Горан Чаловски, *дипл.инж.арх. бр.0.0655*
Татјана Ветерова, *дипл.инж.арх. бр.0.0657*

РАСПОРЕД НА ЛИСТОВИ :

ВИД НА ПЛАНОТ :

УРБАНИСТИЧКИ ПЛАН ЗА ПОДРАЧЈА И ГРАДБИ ОД ДРЖАВНО ЗНАЧЕЊЕ

НАСЛОВ НА ДОКУМЕНТ :

ИНВЕНТАРИЗАЦИЈА НА ИЗГРАДЕНИОТ ГРАДЕЖЕН ФОНД, ЗЕМЈИШТЕТО И КОМУНАЛНАТА ИНФРАСТРУКТУРА

(км 24+175.00 - км 25+525.00)

ТЕХН БРОЈ	ДАТУМ	РАЗМЕР
103/2020	07/2022	1:1000

ФАЗА	ФОРМАТ	ЛИСТОВИ ВО ПЛАНОТ	ЛИСТОВИ ВО ПРОЕКТ
У	594 x 1350	51	20

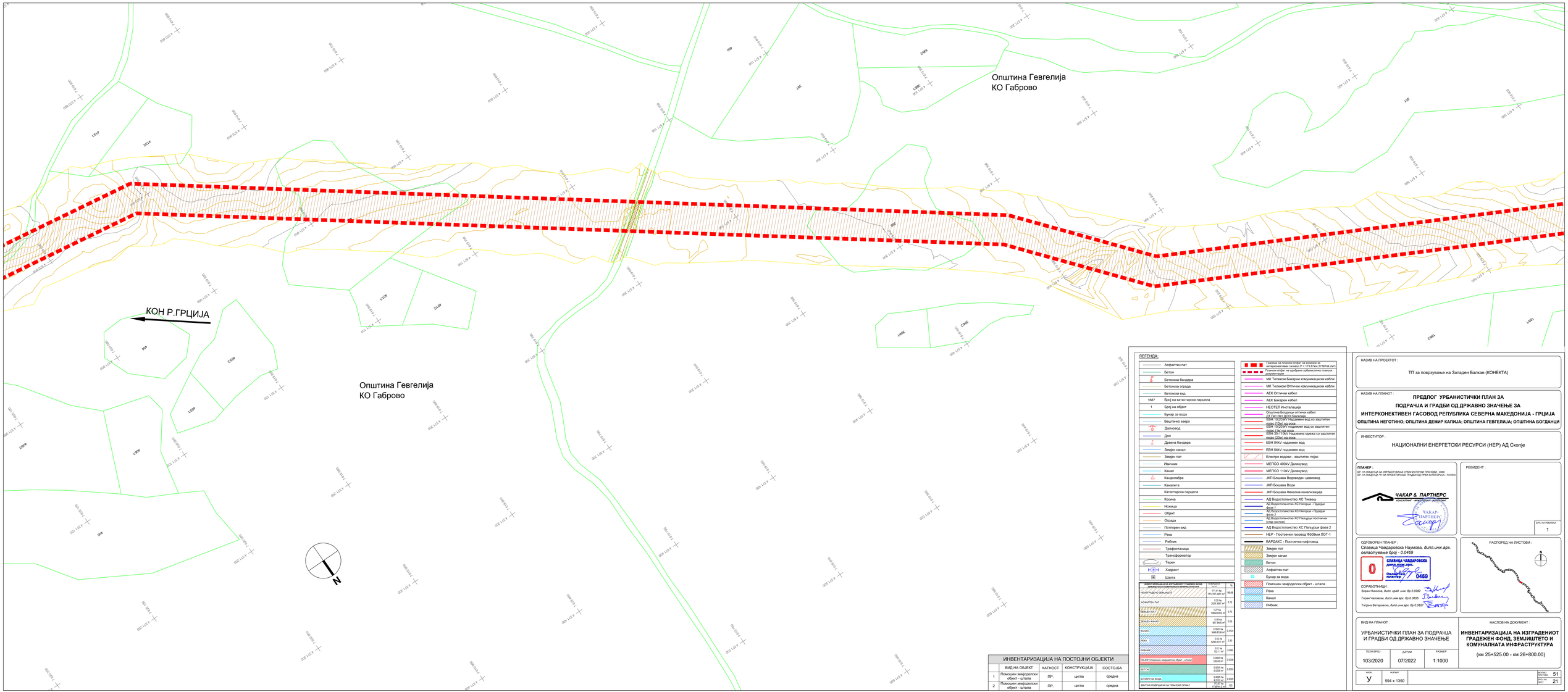

ЛЕГЕНДА:

- Асфалтен пат
- Бетон
- Бетонска бандера
- Бетонска ограда
- Бетонски ѕид
- 1687 Број на катастарска парцела
- 1 Број на објект
- Бунар за вода
- Вештачко езеро
- Далночовод
- Дол
- Дрвена бандера
- Земјен канал
- Земјен пат
- Извичник
- Канал
- Кандилабра
- Канализација
- Катастарска парцела
- Косина
- Ножица
- Објект
- Ограда
- Потпорен ѕид
- Река
- Рибник
- Трафостаница
- Трансформатор
- Терен
- Хидрант
- Шахта

- Граница на плански опфат на коридор за интерконективен гасовод Р = 173.67км (1738744 ЗнТ)
- Плански опфат на одобрени урбанистичко планска документација
- МК Телеком Бакарни комуникациски кабли
- МК Телеком Оптички комуникациски кабли
- АЕК Оптички кабел
- АЕК Бакарни кабел
- НЕОТЕЛ Инсталација
- Општина Богданци оптички кабел
- ЕВН ТС/10 kV Подземна мрежа
- ЕВН ТС/20kV подземен вод со заштитен појас (20м) од оска
- ЕВН ТС/20kV подземен вод со заштитен појас (10м) од оска
- ЕВН ТС/110kV Подземна мрежа со заштитен појас (20м) од оска
- ЕВН 04kV подземен вод
- ЕВН 04kV подземен вод
- Електро водови - заштитен појас
- МЕПСО 400kV Далночовод
- МЕПСО 110kV Далночовод
- ЈКП Бошава Водоводен цевковод
- ЈКП Бошава Води
- ЈКП Бошава Фекална канализација
- АД Водостопанство ХС Тиквеш
- АД Водостопанство ХС Пехчево - Подрачје фаза 1
- АД Водостопанство ХС Пехчево - Подрачје фаза 2
- АД Водостопанство ХС Пальурци постоечки (ПЛВ) систем)
- АД Водостопанство ХС Пальурци фаза 2
- НЕР - Постоечки гасовод Ф508мм ЛОТ-1
- ВАРДАКС - Постоечки нафтовод
- Земјен пат
- Земјен канал
- Бетон
- Асфалтен пат
- Бунар за вода
- Помошен земјоделски објект - штала
- Река
- Канал
- Рибник

ИНВЕНТАРИЗАЦИЈА НА ПОСТОЈНИ ОБЈЕКТИ

	ВИД НА ОБЈЕКТ	КАТНОСТ	КОНСТРУКЦИЈА	СОСТОЈБА
1	Помошен земјоделски објект - штала	ПР.	цигла	средна
2	Помошен земјоделски објект - штала	ПР.	цигла	средна

ВИДОВИ НАМЕНА НА ЗЕМЈИШТЕТО ОПФАТЕНО СО ПЛАНОТ	ПОВРШИНА во ha	%
НЕОБРАБОТЕНО ЗЕМЈОДЕЛСКО	171.41 ha (1714107.4457 m²	98.58
АСФАЛТЕН ПАТ	0.21 ha (2124.3697 m²	0.12
ЗЕМЈОДЕЛСКИ ОБРАБОТЕНИ ПОВРШИНИ	1.27 ha (12684.6323 m²	0.73
ЗЕМЈЕН КАНАЛ	0.09 ha (857.3460 m²	0.05
КАНАЛ	0.3981 ha (3945.8338 m²	0.2124
РЕКА	0.53 ha (5296.2011 m²	0.30
РИБНИК	0.01 ha (52.11 m²	0.006
ОБЈЕКТ(помошен земјоделски објект - штала)	0.0053 ha (53.62 m²	0.0008
БЕТОН	0.0009 ha (9.3338 m²	0.0003
БУНАРИ ЗА ВОДА	0.0009 ha (9.3122 m²	0.0003
ВКУПНА ПОВРШИНА НА ПЛАНСКИ ОПФАТ	173.8744 ha	100

НАЗИВ НА ПРОЕКТОТ :

ТП за поврзување на Западен Балкан (КОНЕКТА)

НАЗИВ НА ПЛАНОТ :

ПРЕДЛОГ УРБАНИСТИЧКИ ПЛАН ЗА ПОДРАЧЈА И ГРАДБИ ОД ДРЖАВНО ЗНАЧЕЊЕ ЗА ИНТЕРКОНЕКТИВЕН ГАСОВОД РЕПУБЛИКА СЕВЕРНА МАКЕДОНИЈА - ГРЦИЈА

ОПШТИНА НЕГОТИНО; ОПШТИНА ДЕМИР КАПИЈА; ОПШТИНА ГЕВГЕЛИЈА; ОПШТИНА БОГДАНЦИ

ИНВЕСТИТОР :

НАЦИОНАЛНИ ЕНЕРГЕТСКИ РЕСУРСИ (НЕР) АД Скопје

ПЛАНЕР :

БР. НА ЛИЦЕНЦА ЗА ИЗРАБОТУВАЊЕ УРБАНИСТИЧКИ ПЛАНОВИ - ОУМ
БР. НА ЛИЦЕНЦА "А" ЗА ПРОЕКТИРАЊЕ ГРАДБИ ОД ПРВА КАТЕГОРИЈА - П.Л191А

ЧАКАР & ПАРТНЕРС
КОНСАЛТИНГ ИНЖЕНЕРИНГ АРХИТЕКТУРА

РЕВИДЕНТ :

БРОЈ НА РЕВИЗИЈА
1

ОДГОВОРЕН ПЛАНЕР :

Славица Чавдаровска Наумова, *дипл.инж.арх.*
овластување број - 0.0469

СЛАВИЦА ЧАВДАРОВСКА
дипл.инж.арх.
Овластен планер
0469

СОРАБОТНИЦИ :

Зоран Николов, *дипл. граѓ. инж. бр.0282*
Горан Чаловски, *дипл.инж.арх. бр.0.0655*
Татјана Ветерникова, *дипл.инж.арх. бр.0.0657*

РАСПОРЕД НА ЛИСТОВИ :

ВИД НА ПЛАНОТ :

УРБАНИСТИЧКИ ПЛАН ЗА ПОДРАЧЈА И ГРАДБИ ОД ДРЖАВНО ЗНАЧЕЊЕ

НАСЛОВ НА ДОКУМЕНТ :

ИНВЕНТАРИЗАЦИЈА НА ИЗГРАДЕНИОТ ГРАДЕЖЕН ФОНД, ЗЕМЈИШТЕТО И КОМУНАЛНАТА ИНФРАСТРУКТУРА

(км 25+525.00 - км 26+800.00)

ТЕХН БРОЈ	ДАТУМ	РАЗМЕР
103/2020	07/2022	1:1000

ФАЗА	ФОРМАТ	ЛИСТОВИ ВКУПНО	ЛИСТ БР.
У	594 x 1350	51	21

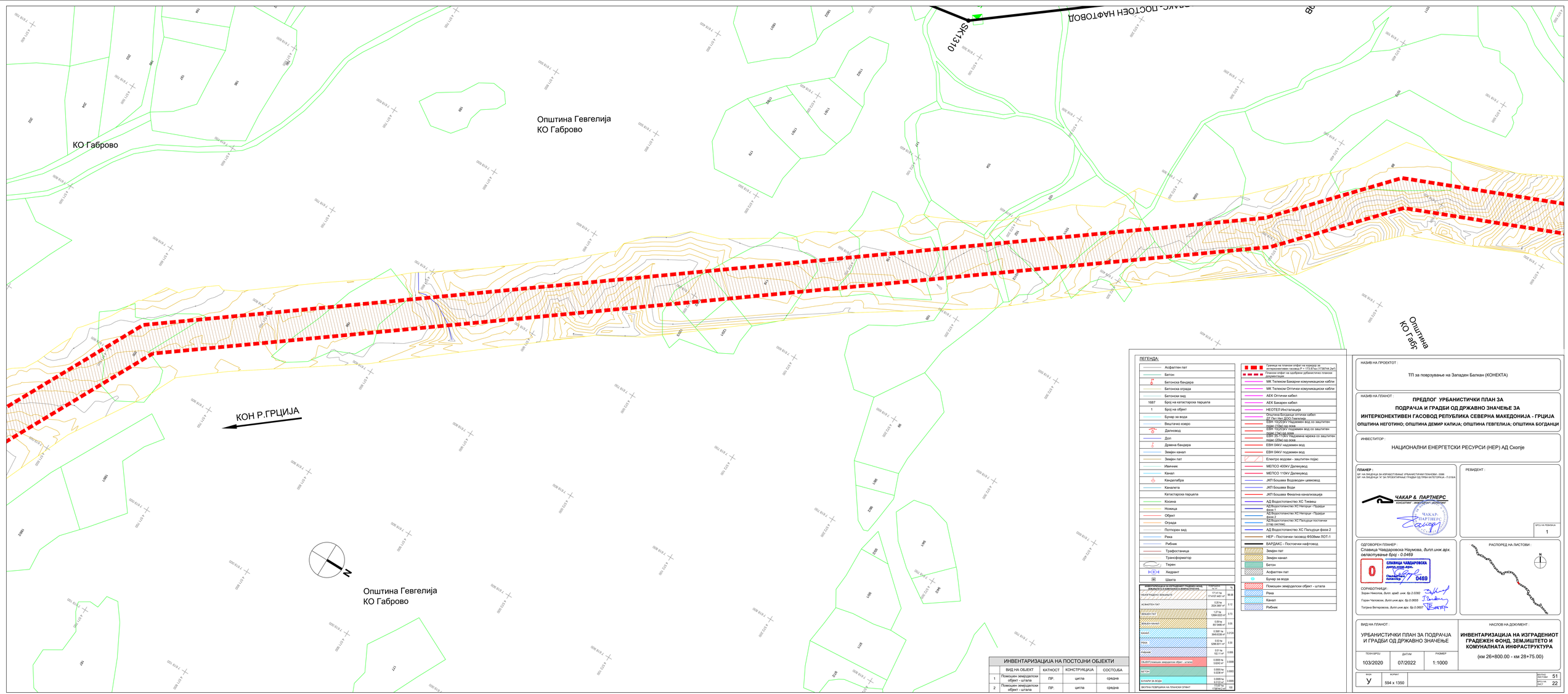

ЛЕГЕНДА:

- Асфалтен пат
- Бетон
- Бетонска бандера
- Бетонска ограда
- Бетонски вид
- 1687 Број на катастарска парцела
- 1 Број на објект
- Бунар за вода
- Вештачко езеро
- Далночовод
- Дол
- Дрвена бандера
- Земјен канал
- Земјен пат
- Извичник
- Канал
- Кандилабра
- Канализација
- Катастарска парцела
- Косина
- Ножица
- Објект
- Ограда
- Потпорен ѕид
- Река
- Рибник
- Трафостаница
- Трансформатор
- Терен
- Хидрант
- Шахта

- Граница на плански опфат на коридор за интерконективен гасовод Р = 173.87ха (1738744.2м²)
- Плански опфат на одобрени урбанистичко планска документации
- МК Телеком Бакарни комуникациски кабли
- МК Телеком Оптички комуникациски кабли
- АЕК Оптички кабел
- АЕК Бакарни кабел
- НЕОТЕЛ Инсталација
- Општина Богданци оптички кабел
- ЕВН ТС/35kV Надземна мрежа
- ЕВН ТС/20kV подземен вод со заштитен појас (20м) од осски
- ЕВН ТС/20kV надземен вод со заштитен појас (20м) од осски
- ЕВН ТС/10kV Надземна мрежа со заштитен појас (20м) од осски
- ЕВН 04kV надземен вод
- ЕВН 04kV подземен вод
- Електро водови - заштитен појас
- МЕПСО 400kV Далекувод
- МЕПСО 110kV Далекувод
- ЈКП Бошава Водоводен цевковод
- ЈКП Бошава Води
- ЈКП Бошава Фекална канализација
- АД Водостопанство ХС Тиквеш
- АД Водостопанство ХС Пехчево - Подвиж фаза 1
- АД Водостопанство ХС Пехчево - Подвиж фаза 2
- АД Водостопанство ХС Пальурци постоечки (ПЛО система)
- АД Водостопанство ХС Пальурци фаза 2
- НЕР - Постоечки гасовод Ø508мм ЛОТ-1
- ВАРДАКС - Постоечки нафтовод
- Земјен пат
- Земјен канал
- Бетон
- Асфалтен пат
- Бунар за вода
- Помошен земјоделски објект - штала
- Река
- Канал
- Рибник

ИНВЕНТАРИЗАЦИЈА НА ПОСТОЈНИ ОБЈЕКТИ				
	ВИД НА ОБЈЕКТ	КАТНОСТ	КОНСТРУКЦИЈА	СОСТОЈБА
1	Помошен земјоделски објект - штала	ПР.	цигла	средна
2	Помошен земјоделски објект - штала	ПР.	цигла	средна

ИНВЕНТАРИЗАЦИЈА НА ИЗГРАДЕНИОТ ГРАДЕЖЕН ФОНД, ЗЕМЈИШТЕТО И КОМУНАЛНАТА ИНФРАСТРУКТУРА	ПОФАТЕНОСТ во m²	%
ИЗГРАДЕНО ЗЕМЈИШТЕ	171.41 ha (1714157.4457 m²)	98.58
КОМУНАЛЕН ПАТ	0.21 ha (2124.3697 m²)	0.12
ЗЕМЈОДЕЛСКО ЗЕМЈИШТЕ	1.27 ha (12684.6323 m²)	0.73
ЗЕМЈЕН КАНАЛ	0.09 ha (851.3460 m²)	0.05
ЛИВАДА	0.3981 ha (3945.8338 m²)	0.2124
ПАСИШТЕ	0.53 ha (5296.2011 m²)	0.30
РИБНИК	0.01 ha (52.11 m²)	0.006
ОБЈЕКТ/помошен земјоделски објект - штала	0.0053 ha (53.042 m²)	0.0030
БЕТОН	0.0009 ha (9.3238 m²)	0.0005
БУНАРИ ЗА ВОДА	0.0009 ha (9.2122 m²)	0.0005
ВКУПНА ПОВРШИНА НА ПЛАНСКИ ОПФАТ	173.8744 ha (1738744.2 m²)	100

НАЗИВ НА ПРОЕКТОТ :

ТП за поврзување на Западен Балкан (КОНЕКТА)

НАЗИВ НА ПЛАНОТ :

ПРЕДЛОГ УРБАНИСТИЧКИ ПЛАН ЗА ПОДРАЧЈА И ГРАДБИ ОД ДРЖАВНО ЗНАЧЕЊЕ ЗА ИНТЕРКОНЕКТИВЕН ГАСОВОД РЕПУБЛИКА СЕВЕРНА МАКЕДОНИЈА - ГРЦИЈА

ОПШТИНА НЕГОТИНО; ОПШТИНА ДЕМИР КАПИЈА; ОПШТИНА ГЕВГЕЛИЈА; ОПШТИНА БОГДАНЦИ

ИНВЕСТИТОР :

НАЦИОНАЛНИ ЕНЕРГЕТСКИ РЕСУРСИ (НЕР) АД Скопје

ПЛАНЕР :

БР. НА ЛИЦЕНЦА ЗА ИЗРАБОТУВАЊЕ УРБАНИСТИЧКИ ПЛАНОВИ - ЗОМ
БР. НА ЛИЦЕНЦА "А" ЗА ПРОЕКТИРАЊЕ ГРАДБИ ОД ПРВА КАТЕГОРИЈА - ПЗЛВА

ЧАКАР & ПАРТНЕРС
КОНСАЛТИНГ · ИНЖЕНЕРИНГ · МЕНАЏМЕНТ

РЕВИДЕНТ :

БРОЈ НА РЕВИЗИЈА
1

ОДГОВОРЕН ПЛАНЕР :
Славица Чавдаровска Наумова, *дипл.инж.арх.*
овластување број - 0.0469

СЛАВИЦА ЧАВДАРОВСКА дипл. инж. арх. Овластен планер 0469

СОРАБОТНИЦИ :
Зоран Николов, *дипл. инж. арх. бр.0.0282*
Горан Чаловски, *дипл.инж.арх. бр.0.0665*
Татјана Ветерова, *дипл.инж.арх. бр.0.0667*

РАСПОРЕД НА ЛИСТОВИ :

ВИД НА ПЛАНОТ :

УРБАНИСТИЧКИ ПЛАН ЗА ПОДРАЧЈА И ГРАДБИ ОД ДРЖАВНО ЗНАЧЕЊЕ

ТЕХН БРОЈ	ДАТУМ	РАЗМЕР
103/2020	07/2022	1:1000

НАСЛОВ НА ДОКУМЕНТ :

ИНВЕНТАРИЗАЦИЈА НА ИЗГРАДЕНИОТ ГРАДЕЖЕН ФОНД, ЗЕМЈИШТЕТО И КОМУНАЛНАТА ИНФРАСТРУКТУРА

(км 26+800.00 - км 28+75.00)

ФАЗА	ФОРМАТ	ЛИСТОВИ ВКУПНО	ЛИСТ БР.
У	594 x 1350	51	22

SK1308C
SK1307H
SK1307G
SK1307F
SK1307E
SK1307D
SK1307C
SK1307B
SK1307
SK1306A
SK1306
SK1305A
SK1305
SK1304C
Kup97
ВАРДАКС- ПОСТОЕН НАФТОВОД
ЕВН 10/20kV надземен вод
ЕВН 10/20kV Надземен вод
АЕК бакарен кабел
МК ТЕЛЕКОМ бакарни комуникациски кабли
Општина Гевгелија
КО Петрово
Општина Гевгелија
КО Габрово
Општина Гевгелија
КОН Р.ГРЦИЈА
Петрушка река
N

ЛЕГЕНДА:

- Асфалтен пат
- Бетон
- Бетонска бандера
- Бетонска ограда
- Бетонски вод
- 1687 Број на катастарска парцела
- 1 Број на објект
- Бунар за вода
- Вештачко езеро
- Далновод
- Дол
- Дрвена бандера
- Земјен канал
- Земјен пат
- Извичник
- Канал
- Кандилабра
- Канализета
- Катастарска парцела
- Косина
- Нозница
- Објект
- Ограда
- Потпорен ѕид
- Река
- Рибник
- Трафостаница
- Трансформатор
- Терен
- Хидрант
- Шахта

ИНВЕНТАРИЗАЦИЈА НА ЗЕМЈИШТЕТО И КОМУНАЛНАТА ИНФРАСТРУКТУРА		%
НЕОБРАБОТЕНО ЗЕМЈОДЕЛСКО	171.47 ha 1714727.4401 m²	66.08
КОМБИ ПАТ	0.23 ha 2324.3697 m²	0.12
ЛИВАДИ И ПАСИШТА	1.27 ha 12684.6323 m²	0.73
ЛИНЕЈНИ ОБЈЕКТИ	0.09 ha 857.9468 m²	0.05
ЛОЗЈЕ	0.3981 ha 3948.8338 m²	0.2124
ОВОШТЕ	0.53 ha 5296.0511 m²	0.30
ОРЕВИНИ	0.01 ha 102.11 m²	0.006
ОБЈЕКТ/Стопански земјоделски објект - штала	0.0005 ha 5.0242 m²	0.0008
ПАТИШТА	0.0009 ha 9.3238 m²	0.0003
ПЛОДНИ ЗА ВОДА	0.0009 ha 9.0122 m²	0.0003
ВКУПНА ПОВРШИНА НА ПЛАНСКИ ОПФАТ	0.0102 ha 1737847.9 m²	100

- Граница на планскиот опфат на коридор за интерконективен гасовод Р = 173,47ha (1738744.2м²)
- Планскиот опфат на одобрени урбанистичко планска документација
- МК Телеком Бакарни комуникациски кабли
- МК Телеком Оптички комуникациски кабли
- АЕК Оптички кабел
- АЕК Бакарен кабел
- НЕОТЕЛ Инсталација
- Оптички водови со оптички кабел
- ЕВН 10/20kV надземен вод со заштитен кабел (10kV) (SI.0008)
- ЕВН 10/20kV надземен вод со заштитен кабел (10kV) (SI.0009)
- ЕВН 10/20kV Надземна мрежа со заштитен кабел (20kV) (SI.0004)
- ЕВН 04kV надземен вод
- ЕВН 04kV подземен вод
- Електро водови - заштитен појас
- МЕПСО 400kV Далекувод
- МЕПСО 110kV Далекувод
- ЈКП Бошава Водоводен цевковод
- ЈКП Бошава Води
- ЈКП Бошава Фекална канализација
- АД Водостопанство ХС Тиквеш
- АД Водостопанство ХС Пехчево - Градски фаза 1
- АД Водостопанство ХС Пехчево - Градски фаза 2
- АД Водостопанство ХС Пальурци постоечки (ПЛТВ) систем
- АД Водостопанство ХС Пальурци фаза 2
- НЕР - Постоечки гасовод Ф508мм ЛОТ-1
- ВАРДАКС - Постоечки нафтовод
- Земјен пат
- Земјен канал
- Бетон
- Асфалтен пат
- Бунар за вода
- Помошен земјоделски објект - штала
- Река
- Канал
- Рибник

ИНВЕНТАРИЗАЦИЈА НА ПОСТОЈНИ ОБЈЕКТИ				
	ВИД НА ОБЈЕКТ	КАТНОСТ	КОНСТРУКЦИЈА	СОСТОЈБА
1	Помошен земјоделски објект - штала	ПР.	цигла	средна
2	Помошен земјоделски објект - штала	ПР.	цигла	средна

НАЗИВ НА ПРОЕКТОТ :

ТП за поврзување на Западен Балкан (КОНЕКТА)

НАЗИВ НА ПЛАНОТ :

ПРЕДЛОГ УРБАНИСТИЧКИ ПЛАН ЗА ПОДРАЧЈА И ГРАДБИ ОД ДРЖАВНО ЗНАЧЕЊЕ ЗА ИНТЕРКОНЕКТИВЕН ГАСОВОД РЕПУБЛИКА СЕВЕРНА МАКЕДОНИЈА - ГРЦИЈА ОПШТИНА НЕГОТИНО; ОПШТИНА ДЕМИР КАПИЈА; ОПШТИНА ГЕВГЕЛИЈА; ОПШТИНА БОГДАНЦИ

ИНВЕСТИТОР :

НАЦИОНАЛНИ ЕНЕРГЕТСКИ РЕСУРСИ (НЕР) АД Скопје

ПЛАНЕР :

БР. НА ЛИЦЕНЦА ЗА ИЗРАБОТУВАЊЕ УРБАНИСТИЧКИ ПЛАНОВИ - ООМ
БР. НА ЛИЦЕНЦА "А" ЗА ПРОЕКТИРАЊЕ ГРАДБИ ОД ПРВА КАТЕГОРИЈА - П.Л1Б.А

ЧАКАР- ПАРТНЕРС

РЕВИДЕНТ :

БРОЈ НА РЕВИЗИЈА: 1

ОДГОВОРЕН ПЛАНЕР :

Славица Чавдаровска Наумова, дипл.инж.арх.
овластување број - 0.0469

СЛАВИЦА ЧАВДАРОВСКА дипл.инж.арх. Овластен планер 0469

СОРАБОТНИЦИ :

Зоран Николов, дипл. граѓ. инж. бр.0.0282
Горан Чаловски, дипл.инж.арх. бр.0.0655
Татјана Ветровска, дипл.инж.арх. бр.0.0657

РАСПОРЕД НА ЛИСТОВИ :

ВИД НА ПЛАНОТ :

УРБАНИСТИЧКИ ПЛАН ЗА ПОДРАЧЈА И ГРАДБИ ОД ДРЖАВНО ЗНАЧЕЊЕ

НАСЛОВ НА ДОКУМЕНТ :

ИНВЕНТАРИЗАЦИЈА НА ИЗГРАДЕНИОТ ГРАДЕЖЕН ФОНД, ЗЕМЈИШТЕТО И КОМУНАЛНАТА ИНФРАСТРУКТУРА

(км 28+75.00 - км 29+475.00)

ТЕХН. БРОЈ	ДАТУМ	РАЗМЕР
103/2020	07/2022	1:1000

ФАЗА	ФОРМАТ	ЛИСТОВИ ВО ПРОЕКТ	ЛИСТ БР.
У	840 x 1350	51	23

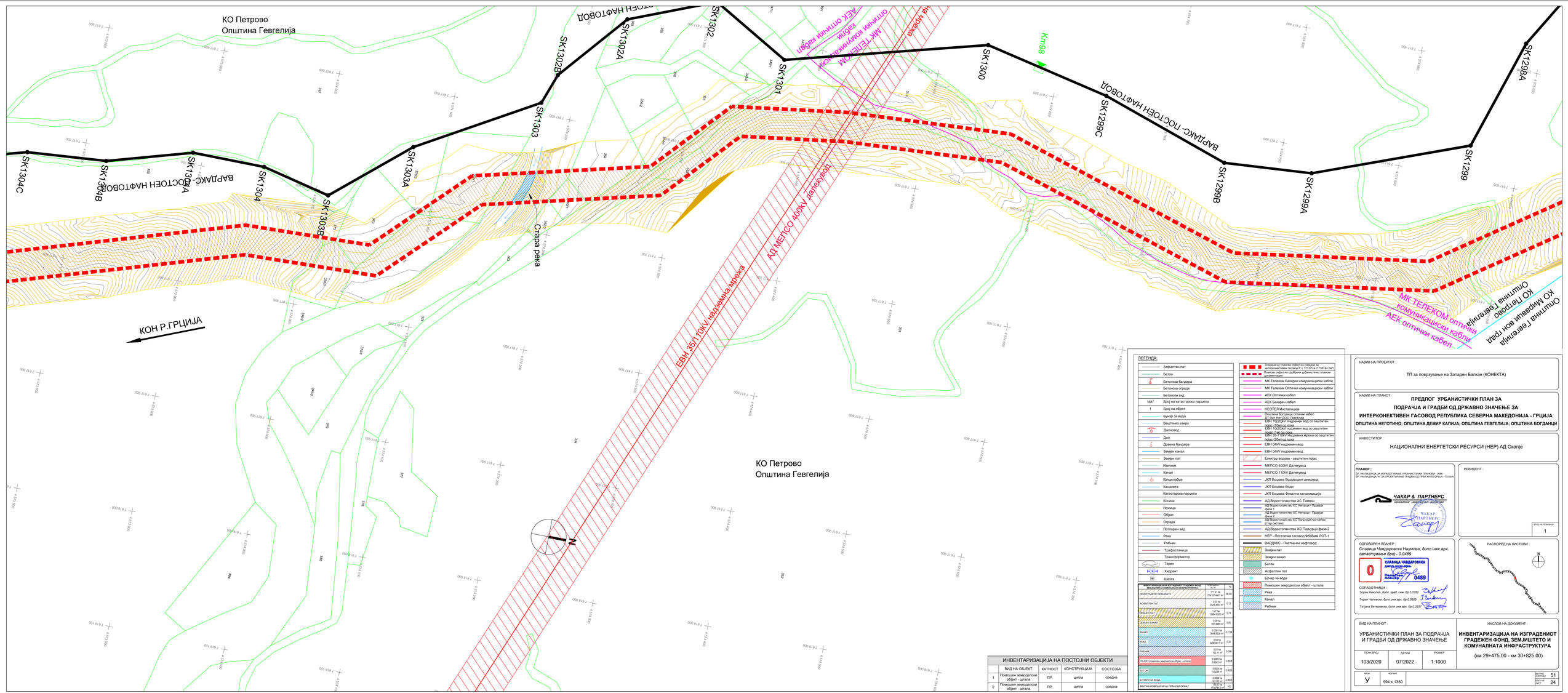

ЛЕГЕНДА:

- Асфалтен пат
- Бетон
- Бетонска бандера
- Бетонска ограда
- Бетонски вид
- 1687 Број на катастарска парцела
- 1 Број на објект
- Бунар за вода
- Вештачко езеро
- Далечновод
- Дол
- Дрвена бандера
- Земјен канал
- Земјен пат
- Извичник
- Канал
- Кандилатбра
- Канализација
- Катастарска парцела
- Косина
- Ножица
- Објект
- Ограда
- Потпорен ѕид
- Река
- Рибник
- Трафостаница
- Трансформатор
- Терен
- Хидрант
- Шахта

- Граница на планскиот опфат на коридор за интерконективен гасовод Р = 173.87км (1738744.2м²)
- Планскиот опфат на одобрение урбанистичко планска документација
- МК Телеком Бакарни комуникациски кабли
- МК Телеком Оптички комуникациски кабли
- АЕК Оптички кабел
- АЕК Бакарен кабел
- НЕОТЕЛ Инсталација
- Општина Богданци оптички кабел
- ЕВН 10(20)kV подземен вод
- ЕВН 10(20)kV подземен вод со заштитен појас (10kV,20kV) GIL0006
- ЕВН 10(20)kV подземен вод со заштитен појас (10kV,20kV) GIL0005
- ЕВН 35/110kV надземна мрежа со заштитен појас (35kV,110kV) GIL0004
- ЕВН 04kV подземен вод
- Електро водовод - заштитен појас
- МЕПСО 400kV Далекувод
- МЕПСО 110kV Далекувод
- ЈКП Бошава Водоводен цевковод
- ЈКП Бошава Води
- ЈКП Бошава Фекална канализација
- АД Водостопанство ХС Тиквеш
- АД Водостопанство ХС Неготин - Подвиот фаза 1
- АД Водостопанство ХС Неготин - Подвиот фаза 2
- АД Водостопанство ХС Пальурци постоечки (ОТВ) систем)
- АД Водостопанство ХС Пальурци фаза 2
- НЕР - Постоечки гасовод Ф508мм ЛОТ-1
- ВАРДАКС - Постоечки нафтовод
- Земјен пат
- Земјен канал
- Бетон
- Асфалтен пат
- Бунар за вода
- Помошен земјоделски објект - штала
- Река
- Канал
- Рибник

ИНВЕНТАРИЗАЦИЈА НА ПОСТОЈНИ ОБЈЕКТИ					
	ВИД НА ОБЈЕКТ	КАТНОСТ	КОНСТРУКЦИЈА	СОСТОЈБА	
1	Помошен земјоделски објект - штала	ПР.	цигла	средна	
2	Помошен земјоделски објект - штала	ПР.	цигла	средна	

НАЗИВ НА ПРОЕКТОТ :
ТП за поврзување на Западен Балкан (КОНЕКТА)

НАЗИВ НА ПЛАНОТ :

ПРЕДЛОГ УРБАНИСТИЧКИ ПЛАН ЗА ПОДРАЧЈА И ГРАДБИ ОД ДРЖАВНО ЗНАЧЕЊЕ ЗА ИНТЕРКОНЕКТИВЕН ГАСОВОД РЕПУБЛИКА СЕВЕРНА МАКЕДОНИЈА - ГРЦИЈА

ОПШТИНА НЕГОТИНО; ОПШТИНА ДЕМИР КАПИЈА; ОПШТИНА ГЕВГЕЛИЈА; ОПШТИНА БОГДАНЦИ

ИНВЕСТИТОР :

НАЦИОНАЛНИ ЕНЕРГЕТСКИ РЕСУРСИ (НЕР) АД Скопје

ПЛАНЕР :

БР. НА ЛИЦЕНЦА ЗА ИЗРАБОТУВАЊЕ УРБАНИСТИЧКИ ПЛАНОВИ - ОУМ
БР. НА ЛИЦЕНЦА "А" ЗА ПРОЕКТИРАЊЕ ГРАДБИ ОД ПРВА КАТЕГОРИЈА - ПЛ19/А

ЧАКАР & ПАРТНЕРС
КОНСАЛТИНГ · ИНЖЕНЕРИНГ · МЕНАЏМЕНТ

РЕВИДЕНТ :

БРОЈ НА РЕВИЗИЈА
1

ОДГОВОРЕН ПЛАНЕР :
Славица Чавдаровска Наумова, *дипл.инж.арх. овластување број - 0.0469*

СЛАВИЦА ЧАВДАРОВСКА дипл.инж.арх. Овластен планер 0469

СОРАБОТНИЦИ :
Зоран Николов, *дипл. граѓ. инж. бр.0.0282*
Горан Чаловски, *дипл.инж.арх. бр.0.0655*
Татјана Ветерова, *дипл.инж.арх. бр.0.0667*

РАСПОРЕД НА ЛИСТОВИ :

ВИД НА ПЛАНОТ :

УРБАНИСТИЧКИ ПЛАН ЗА ПОДРАЧЈА И ГРАДБИ ОД ДРЖАВНО ЗНАЧЕЊЕ

НАСЛОВ НА ДОКУМЕНТ :

ИНВЕНТАРИЗАЦИЈА НА ИЗГРАДЕНИОТ ГРАДЕЖЕН ФОНД, ЗЕМЈИШТЕТО И КОМУНАЛНАТА ИНФРАСТРУКТУРА

(км 29+475.00 - км 30+825.00)

ТЕХН.БРОЈ	ДАТУМ	РАЗМЕР
103/2020	07/2022	1:1000

ФАЗА	ФОРМАТ	ЛИСТОВИ ВО ПЛАНОТ	ЛИСТ БР.
У	594 x 1350	51	24

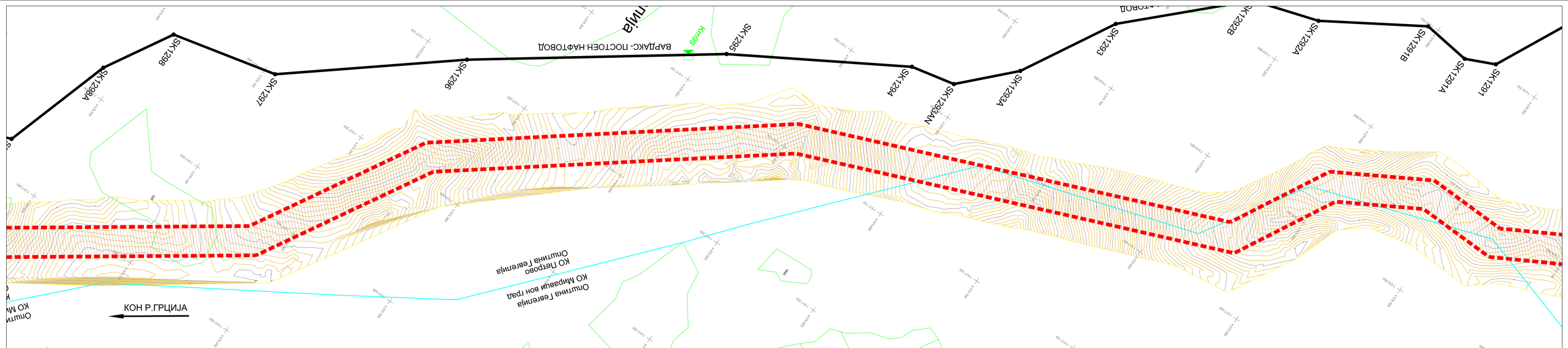

ЛЕГЕНДА:

- Асфалтен пат
- Бетон
- Бетонска бандера
- Бетонска ограда
- Бетонски ѕид
- 1687 Број на катастарска парцела
- 1 Број на објект
- Бунар за вода
- Вештачко езеро
- Далночовод
- Дол
- Дрвена бандера
- Земјен канал
- Земјен пат
- Извичник
- Канал
- Канделабра
- Канализација
- Катастарска парцела
- Косина
- Ножица
- Објект
- Ограда
- Потпорен ѕид
- Река
- Рибник
- Трафостаница
- Трансформатор
- Терен
- Хидрант
- Шахта

ВИДОВИ НАМЕНИ НА ИЗГРАДЕНИОТ ГРАДЕЖЕН ФОНД, ЗЕМЈИШТЕТО И КОМУНАЛНАТА ИНФРАСТРУКТУРА	ПОКРИЕНОСТ во m²	%
ИЗГРАДЕНО ЗЕМЈИШТЕ	171.41 ha (1714727.4457 m²	66.58
КОМУНАЛЕН ПАТ	0.21 ha (2124.3697 m²	0.12
ЗЕЛЕНИЛО	1.27 ha (12684.6323 m²	0.73
ЗЕЛЕНИЛО ВО ЈАВНА ПОЛЗА	0.09 ha (851.3460 m²	0.05
ЗЕЛЕНИЛО	0.3981 ha (3945.6338 m²	0.2124
ЗЕЛЕНИЛО	0.53 ha (5296.2017 m²	0.30
ЗЕЛЕНИЛО	0.01 ha (52.11 m²	0.000
ОБЈЕКТ(помошен земјоделски објект - штала)	0.0053 ha (53.52 m²	0.0008
БЕТОН	0.0009 ha (9.3338 m²	0.0003
БУНАРИ ЗА ВОДА	0.0009 ha (9.3122 m²	0.0003
ВКУПНА ПОВРШИНА НА ПЛАНСКИ ОПФАТ	172.52 ha (1725184.3 m²	100

- Граница на планскиот опфат на коридор за интерконективен гасовод,Р = 173.87ха (1738744.2м²)
- Планскиот опфат на одобрени урбанистичко планска документација
- МК Телеком Бандарни комуникациски кабли
- МК Телеком Оптички комуникациски кабли
- АЕК Оптички кабел
- АЕК Бакарен кабел
- НЕОТЕЛ Инсталација
- Општина Богданци оптички кабел
- ЕВН 10/20kV подземен вод
- ЕВН 10/20kV подземен вод со заштитен појас (10м) од осски
- ЕВН 10/20kV подземен вод со заштитен појас (15м) од осски
- ЕВН 35/110kV Надземна мрежа со заштитен појас (20м) од осски
- ЕВН 04kV надземен вод
- ЕВН 04kV подземен вод
- Електро водови - заштитен појас
- МЕПСО 400kV Далекувод
- МЕПСО 110kV Далекувод
- ЈКП Бошава Водоводен цевковод
- ЈКП Бошава Води
- ЈКП Бошава Фекална канализација
- АД Водостопанство ХС Тиквеш
- АД Водостопанство ХС Пелагонија - Подрачје фаза 1
- АД Водостопанство ХС Пелагонија - Подрачје фаза 2
- АД Водостопанство ХС Пальурици постоечки (ПЗВ) систем)
- АД Водостопанство ХС Пальурици фаза 2
- НЕР - Постоечки гасовод Ø508мм ЛОТ-1
- ВАРДАКС - Постоечки нафтовод
- Земјен пат
- Земјен канал
- Бетон
- Асфалтен пат
- Бунар за вода
- Помошен земјоделски објект - штала
- Река
- Канал
- Рибник

ИНВЕНТАРИЗАЦИЈА НА ПОСТОЈНИ ОБЈЕКТИ

	ВИД НА ОБЈЕКТ	КАТНОСТ	КОНСТРУКЦИЈА	СОСТОЈБА
1	Помошен земјоделски објект - штала	ПР.	цигла	средна
2	Помошен земјоделски објект - штала	ПР.	цигла	средна

НАЗИВ НА ПРОЕКТОТ :

ТП за поврзување на Западен Балкан (КОНЕКТА)

НАЗИВ НА ПЛАНОТ :

ПРЕДЛОГ УРБАНИСТИЧКИ ПЛАН ЗА ПОДРАЧЈА И ГРАДБИ ОД ДРЖАВНО ЗНАЧЕЊЕ ЗА ИНТЕРКОНЕКТИВЕН ГАСОВОД РЕПУБЛИКА СЕВЕРНА МАКЕДОНИЈА - ГРЦИЈА ОПШТИНА НЕГОТИНО; ОПШТИНА ДЕМИР КАПИЈА; ОПШТИНА ГЕВГЕЛИЈА; ОПШТИНА БОГДАНЦИ

ИНВЕСТИТОР :

НАЦИОНАЛНИ ЕНЕРГЕТСКИ РЕСУРСИ (НЕР) АД Скопје

ПЛАНЕР :

БР. НА ЛИЦЕНЦА ЗА ИЗРАБОТУВАЊЕ УРБАНИСТИЧКИ ПЛАНОВИ - ОУМ
БР. НА ЛИЦЕНЦА "А" ЗА ПРОЕКТИРАЊЕ ГРАДБИ ОД ПРВА КАТЕГОРИЈА - Г.Л.Н.А.

ЧАКАР & ПАРТНЕРС
КОНСАЛТИНГ · ИНЖЕНЕРИНГ · МЕНАЏМЕНТ

РЕВИДЕНТ :

БРОЈ НА РЕВИЗИЈА
1

ОДГОВОРЕН ПЛАНЕР :
Славица Чавдаровска Наумова, *дипл.инж.арх. овластување број - 0.0469*

СЛАВИЦА ЧАВДАРОВСКА дипл.инж.арх. Овластен планер 0469

СОРАБОТНИЦИ :
Зоран Николов, *Дипл. граѓ. инж. бр.2-0282*
Горан Чаловски, *Дипл.инж.арх. бр.0.0655*
Татјана Ветерова, *Дипл.инж.арх. бр.0.0657*

РАСПОРЕД НА ЛИСТОВИ :

ВИД НА ПЛАНОТ :

УРБАНИСТИЧКИ ПЛАН ЗА ПОДРАЧЈА И ГРАДБИ ОД ДРЖАВНО ЗНАЧЕЊЕ

НАСЛОВ НА ДОКУМЕНТ :

ИНВЕНТАРИЗАЦИЈА НА ИЗГРАДЕНИОТ ГРАДЕЖЕН ФОНД, ЗЕМЈИШТЕТО И КОМУНАЛНАТА ИНФРАСТРУКТУРА

(км 30+825.00 - км 32+150.00)

ТЕХН.БРОЈ	ДАТУМ	РАЗМЕР
103/2020	07/2022	1:1000

ФАЗА	ФОРМАТ	ЛИСТОВИ ВКУПНО	ЛИСТ БР.
У	594 x 1350	51	25

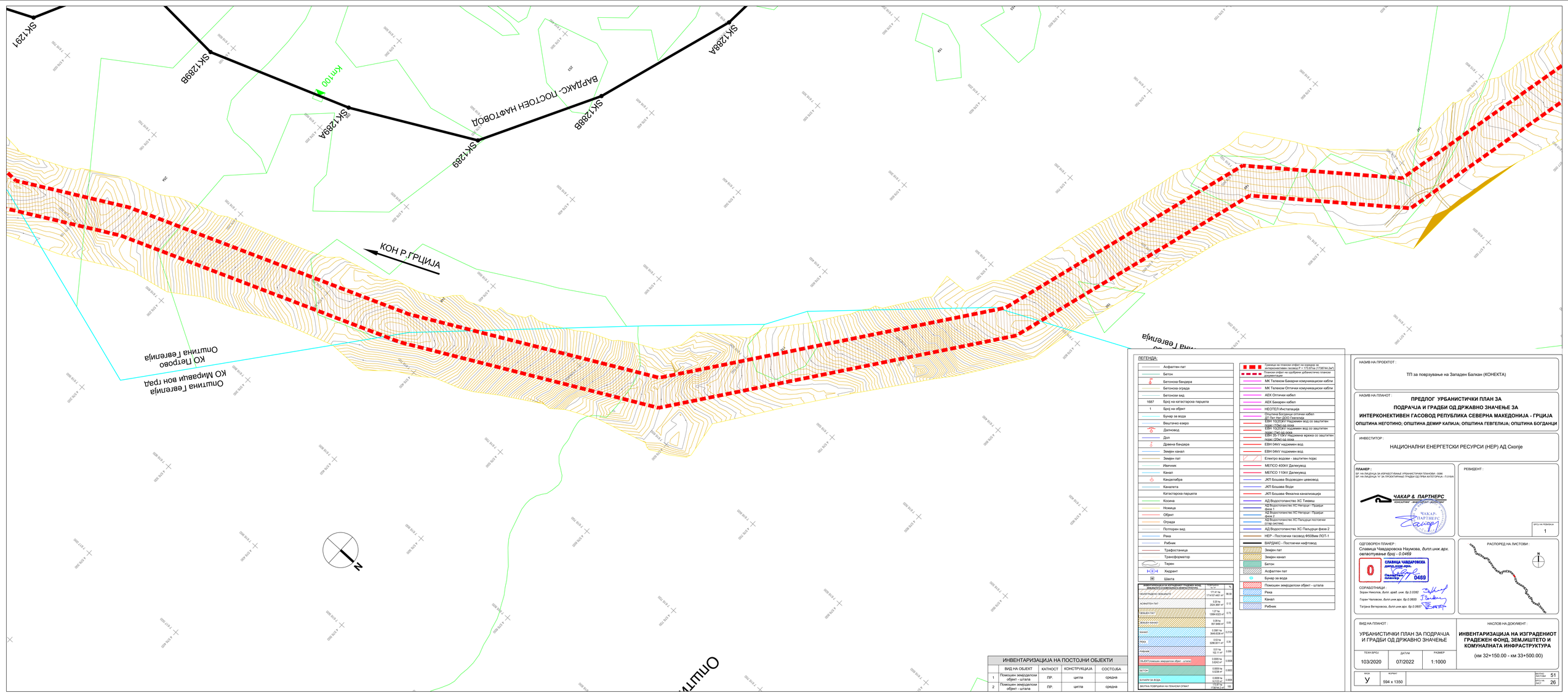

ЛЕГЕНДА:

- Асфалтен пат
- Бетон
- Бетонска бандера
- Бетонска ограда
- Бетонски ѕид
- 1687 Број на катастарска парцела
- 1 Број на објект
- Бунар за вода
- Вештачко езеро
- Далечновод
- Дол
- Дрвена бандера
- Земјен канал
- Земјен пат
- Извичник
- Канал
- Кандилабра
- Канализета
- Катастарска парцела
- Косина
- Ножица
- Објект
- Ограда
- Потпорен ѕид
- Река
- Рибник
- Трафостаница
- Трансформатор
- Терен
- Хидрант
- Шахта

- Граница на плански опфат на коридор за интерконективен гасовод R = 173.67m (1738744.2м²)
- Плански опфат на одобрени урбанистичко планска документација
- МК Телеком Бакарни комуникациски кабли
- МК Телеком Оптички комуникациски кабли
- АЕК Оптички кабел
- АЕК Бакарен кабел
- НЕОТЕЛ Инсталација
- Општина Богданци оптички кабел
- ЕВН 10/20kV подземен вод
- ЕВН 10/20kV Подземна мрежа со заштитен појас (20м) од осски
- ЕВН 04kV надземен вод
- ЕВН 04kV подземен вод
- Електро водови - заштитен појас
- МЕПСО 400kV Далекувод
- МЕПСО 110kV Далекувод
- ЈКП Бошава Водоводен цевковод
- ЈКП Бошава Води
- ЈКП Бошава Фекална канализација
- АД Водостопанство ХС Тиквеш
- АД Водостопанство ХС Пелагонија - Подвиж фаза 1
- АД Водостопанство ХС Пелагонија - Подвиж фаза 2
- АД Водостопанство ХС Пальурици постоечки (ПЛО система)
- АД Водостопанство ХС Пальурици фаза 2
- НЕР - Постоечки гасовод Ф508мм ЛОТ-1
- ВАРДАКС - Постоечки нафтовод
- Земјен пат
- Земјен канал
- Бетон
- Асфалтен пат
- Бунар за вода
- Помошен земјоделски објект - штала
- Река
- Канал
- Рибник

ИНВЕНТАРИЗАЦИЈА НА ПОСТОЈНИ ОБЈЕКТИ

	ВИД НА ОБЈЕКТ	КАТНОСТ	КОНСТРУКЦИЈА	СОСТОЈБА
1	Помошен земјоделски објект - штала	ПР.	цигла	средна
2	Помошен земјоделски објект - штала	ПР.	цигла	средна

ИЗВЕДЕНАТА НА ИЗГРАДЕНИОТ ГРАДЕЖЕН ФОНД, ЗЕМЈИШТЕТО И КОМУНАЛНАТА ИНФРАСТРУКТУРА

	ПОВРШИНА во m²	%
ИЗГРАДЕНО ЗЕМЈИШТЕ	171.41 ha (171412.4451 m²)	96.08
КОМЕРЦИЈАЛНИ	0.21 ha (2124.3697 m²)	0.12
ЗЕМЈОДЕЛСКИ ОБЈЕКТИ	1.27 ha (12684.6323 m²)	0.73
ЈАВНИ ЗГРАДИ	0.09 ha (851.3460 m²)	0.05
ЈАВНИ	3.3981 ha (3400.8338 m²)	0.2124
ПЛАТЕИ	0.53 ha (5296.2011 m²)	0.30
РИБНИЦИ	0.01 ha (52.11 m²)	0.006
ОБЈЕКТ(помошен земјоделски објект - штала)	0.0053 ha (0.0242 m²)	0.0008
БЕТОН	0.0009 ha (0.0038 m²)	0.0003
ЗЕМЈИШТА ЗА ВОДА	0.0009 ha (0.0122 m²)	0.0003
ВКУПНА ПОВРШИНА НА ПЛАНСКИ ОПФАТ	178.5742 m²	100

НАЗИВ НА ПРОЕКТОТ :

ТП за поврзување на Западен Балкан (КОНЕКТА)

НАЗИВ НА ПЛАНОТ :

ПРЕДЛОГ УРБАНИСТИЧКИ ПЛАН ЗА ПОДРАЧЈА И ГРАДБИ ОД ДРЖАВНО ЗНАЧЕЊЕ ЗА ИНТЕРКОНЕКТИВЕН ГАСОВОД РЕПУБЛИКА СЕВЕРНА МАКЕДОНИЈА - ГРЦИЈА

ОПШТИНА НЕГОТИНО; ОПШТИНА ДЕМИР КАПИЈА; ОПШТИНА ГЕВГЕЛИЈА; ОПШТИНА БОГДАНЦИ

ИНВЕСТИТОР :

НАЦИОНАЛНИ ЕНЕРГЕТСКИ РЕСУРСИ (НЕР) АД Скопје

ПЛАНЕР :

ЧАКАР & ПАРТНЕРС

РЕВИДЕНТ :

БРОЈ НА РЕВИЗИЈА: 1

ОДГОВОРЕН ПЛАНЕР :

Славица Чавдаровска Наумова, *дипл.инж.арх. овластување број - 0.0469*

СЛАВИЦА ЧАВДАРОВСКА дипл.инж.арх. Овластен планер 0469

СОРАБОТНИЦИ :

Зоран Николов, *дипл. дрвб. инж. бр.2-0282*

Горан Чаповски, *дипл.инж.арх. бр.0.0655*

Татјана Ветровска, *дипл.инж.арх. бр.0.0667*

РАСПОРЕД НА ЛИСТОВИ :

ВИД НА ПЛАНОТ :

УРБАНИСТИЧКИ ПЛАН ЗА ПОДРАЧЈА И ГРАДБИ ОД ДРЖАВНО ЗНАЧЕЊЕ

НАСЛОВ НА ДОКУМЕНТ :

ИНВЕНТАРИЗАЦИЈА НА ИЗГРАДЕНИОТ ГРАДЕЖЕН ФОНД, ЗЕМЈИШТЕТО И КОМУНАЛНАТА ИНФРАСТРУКТУРА

(км 32+150.00 - км 33+500.00)

ТЕХН. БРОЈ	ДАТУМ	РАЗМЕР
103/2020	07/2022	1:1000

ФАЗА	ФОРМАТ	ЛИСТОВИ ВКУПНО	ЛИСТ БР.
У	594 x 1350	51	26

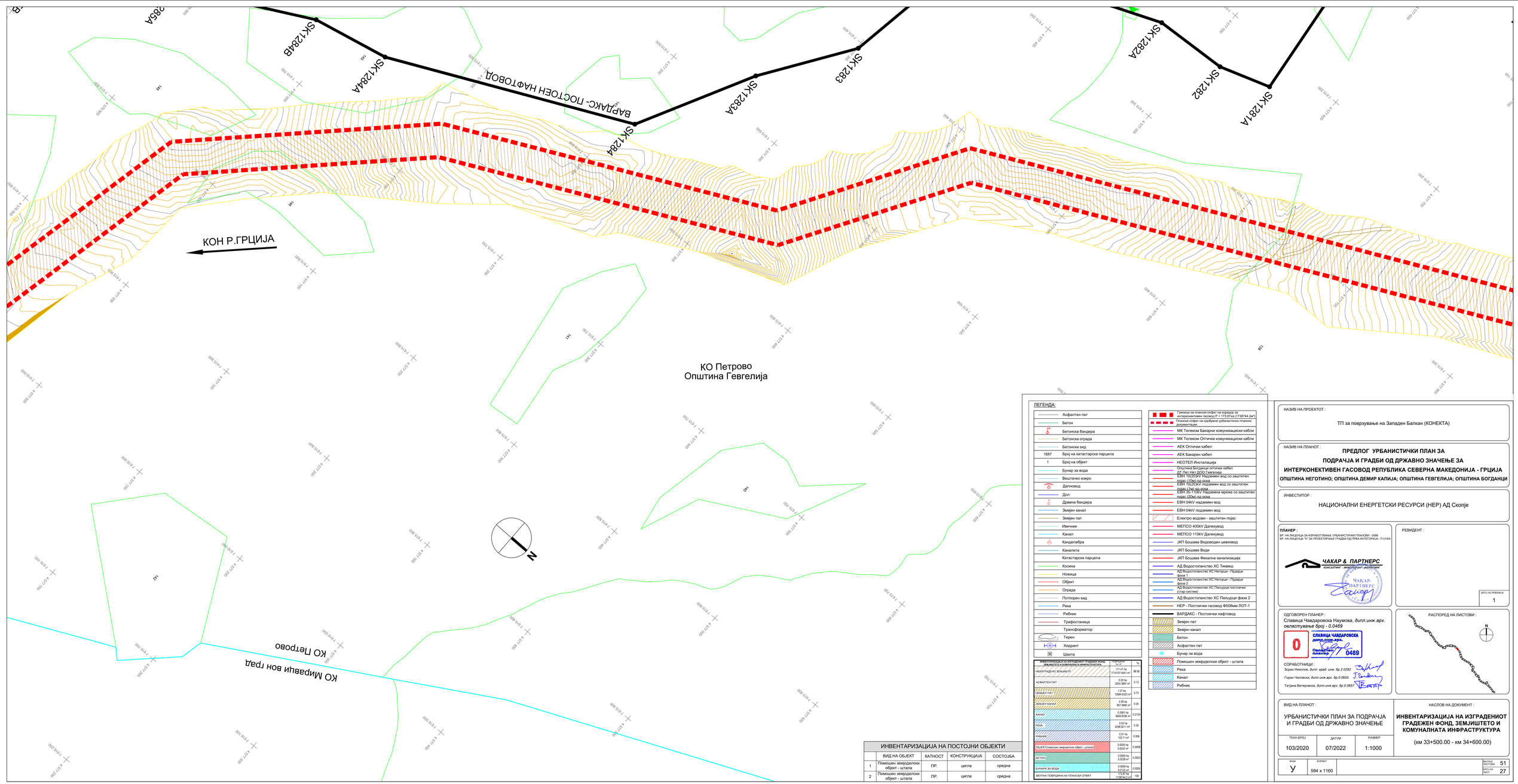

ЛЕГЕНДА:

- Асфалтен пат
- Бетон
- Бетонска бандера
- Бетонска ограда
- Бетонски вид
- 1687 Број на катастарска парцела
- 1 Број на објект
- Бунар за вода
- Вештачко езеро
- Далновод
- Дол
- Дрвена бандера
- Земјен канал
- Земјен пат
- Имање
- Канал
- Кандилабра
- Каналета
- Катастарска парцела
- Косина
- Ножица
- Објект
- Ограда
- Потпорен вид
- Река
- Рибник
- Трафостаница
- Трансформатор
- Терен
- Хидрант
- Шахта

- Граница на планскиот опфат на коридор за интерконективен гасовод P = 173,57ха (1736744.2м²)
- Планскиот опфат на одобрени урбанистичко планска документации
- МК Телеком Бакарни комуникациски кабли
- МК Телеком Оптички комуникациски кабли
- АЕК Оптички кабел
- АЕК Бакарен кабел
- НЕОТЕЛ Инсталација
- Општина Богданци оптички кабел
- ДТ Пет Нет ДОО Гевгелија
- ЕВН 10(20)kV Надземен вод со заштитен појас (10м) од оска
- ЕВН 10(20)kV подземен вод со заштитен појас (1м) од оска
- ЕВН 35-110kV Надземна мрежа со заштитен појас (20м) од оска
- ЕВН 04kV надземен вод
- ЕВН 04kV подземен вод
- Електро водови - заштитен појас
- МЕПСО 400kV Далекувод
- МЕПСО 110kV Далекувод
- ЈКП Бошава Водоводен цевковод
- ЈКП Бошава Води
- ЈКП Бошава Фекална канализација
- АД Водостопанство ХС Тиквеш
- АД Водостопанство ХС Негорци - Прдејци фаза 1
- АД Водостопанство ХС Негорци - Прдејци фаза 2
- АД Водостопанство ХС Палъурци постоечки (стар систем)
- АД Водостопанство ХС Палъурци фаза 2
- НЕР - Постоечки гасовод Ф508мм ЛОТ-1
- ВАРДАКС - Постоечки нафтовод
- Земјен пат
- Земјен канал
- Бетон
- Асфалтен пат
- Бунар за вода
- Помошен земјоделски објект - штала
- Река
- Канал
- Рибник

ИНВЕНТАРИЗАЦИЈА НА ИЗГРАДЕНИОТ ГРАДЕЖЕН ФОНД, ЗЕМЈИШТЕТО И КОМУНАЛНАТА ИНФРАСТРУКТУРА	ПОВРШИНА	%
НЕИЗГРАДЕНО ЗЕМЈИШТЕ	17.41 ha 1714107.4401 m²	98.66
АСФАЛТЕН ПАТ	0.20 ha 2029.3801 m²	0.12
ЗЕМЈЕН ПАТ	1.27 ha 12684.6323 m²	0.73
ЛОКАЛЕН КАНАЛ	0.09 ha 857.9490 m²	0.05
КАНАЛ	0.3981 ha 3645.8338 m²	0.2216
РЕКА	0.53 ha 5256.0011 m²	0.30
РИБНИК	0.01 ha 102.11 m²	0.006
ОБЈЕКТ(помошен земјоделски објект - штала)	0.0030 ha 0.0242 m²	0.0009
БЕТОН	0.0005 ha 0.0238 m²	0.0003
БУНАРИ ЗА ВОДА	0.0009 ha 0.0122 m²	0.0002
ВКУПНА ПОВРШИНА НА ПЛАНСКИ ОПФАТ	17.66 ha 1736744.2 m²	100

ИНВЕНТАРИЗАЦИЈА НА ПОСТОЈНИ ОБЈЕКТИ

	ВИД НА ОБЈЕКТ	КАТНОСТ	КОНСТРУКЦИЈА	СОСТОЈБА
1	Помошен земјоделски објект - штала	ПР.	цигла	средна
2	Помошен земјоделски објект - штала	ПР.	цигла	средна

НАЗИВ НА ПРОЕКТОТ :

ТП за поврзување на Западен Балкан (КОНЕКТА)

НАЗИВ НА ПЛАНОТ :

ПРЕДЛОГ УРБАНИСТИЧКИ ПЛАН ЗА ПОДРАЧЈА И ГРАДБИ ОД ДРЖАВНО ЗНАЧЕЊЕ ЗА ИНТЕРКОНЕКТИВЕН ГАСОВОД РЕПУБЛИКА СЕВЕРНА МАКЕДОНИЈА - ГРЦИЈА ОПШТИНА НЕГОТИНО; ОПШТИНА ДЕМИР КАПИЈА; ОПШТИНА ГЕВГЕЛИЈА; ОПШТИНА БОГДАНЦИ

ИНВЕСТИТОР :

НАЦИОНАЛНИ ЕНЕРГЕТСКИ РЕСУРСИ (НЕР) АД Скопје

ПЛАНЕР :

БР. НА ЛИЦЕНЦА ЗА ИЗРАБОТУВАЊЕ УРБАНИСТИЧКИ ПЛАНОВИ - 0086
БР. НА ЛИЦЕНЦА "А" ЗА ПРОЕКТИРАЊЕ ГРАДБИ ОД ПРВА КАТЕГОРИЈА - П.0199

ЧАКАР & ПАРТНЕРС
КОНСАЛТИНГ · ИНЖЕНЕРИНГ · ДИЗАЈНЕРИНГ

РЕВИДЕНТ :

БРОЈ НА РЕВИЗИЈА : 1

ОДГОВОРЕН ПЛАНЕР :

Славица Чавдаровска Наумова, *дипл.инж.арх.*
овластување број - 0.0469

СЛАВИЦА ЧАВДАРОВСКА дипл.инж.арх. 0469

СОРАБОТНИЦИ :

Зоран Николов, *дипл. арад. инж. бр.2.0282*
Горан Чаловски, *дипл.инж.арх. бр.0.0655*
Татјана Ветеровска, *дипл.инж.арх. бр.0.0697*

РАСПОРЕД НА ЛИСТОВИ :

ВИД НА ПЛАНОТ :

УРБАНИСТИЧКИ ПЛАН ЗА ПОДРАЧЈА И ГРАДБИ ОД ДРЖАВНО ЗНАЧЕЊЕ

НАСЛОВ НА ДОКУМЕНТ :

ИНВЕНТАРИЗАЦИЈА НА ИЗГРАДЕНИОТ ГРАДЕЖЕН ФОНД, ЗЕМЈИШТЕТО И КОМУНАЛНАТА ИНФРАСТРУКТУРА

(км 33+500.00 - км 34+600.00)

ТЕХН.БРОЈ	ДАТУМ	РАЗМЕР
103/2020	07/2022	1:1000

ФАЗА	ФОРМАТ	ГРАФИЧКИ ЛИСТОВИ	51
У	594 x 1160	ВКУПЕН БР. ЛИСТ	27

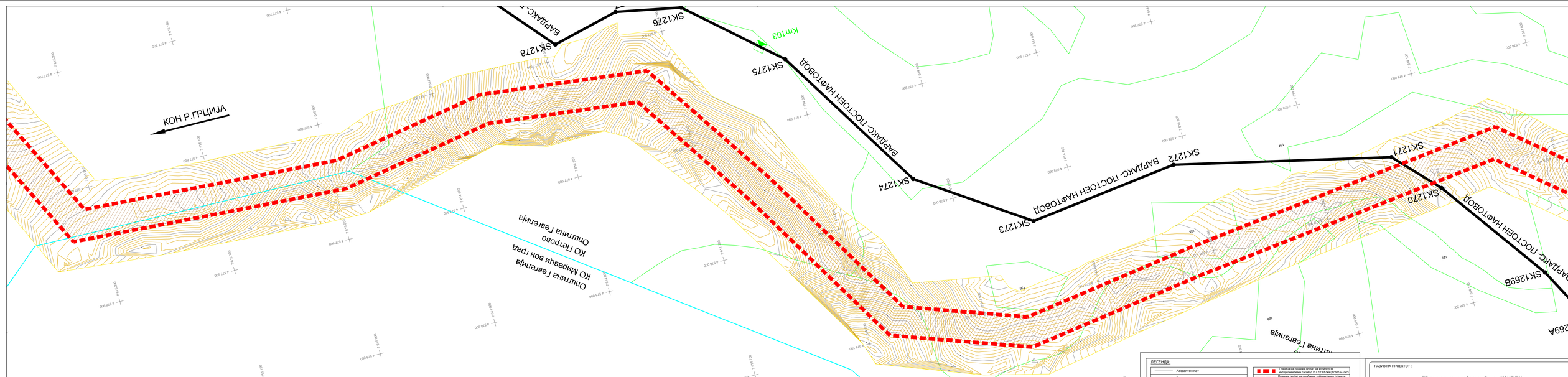

ЛЕГЕНДА:

- Асфалтен пат
- Бетон
- Бетонска бандера
- Бетонска ограда
- Бетонски ѕид
- 1687 Број на катастарска парцела
- 1 Број на објект
- Бунар за вода
- Вештачко езеро
- Далночовод
- Дол
- Дрвена бандера
- Земјен канал
- Земјен пат
- Извичник
- Канал
- Канделабра
- Канализета
- Катастарска парцела
- Косина
- Ножица
- Објект
- Ограда
- Поткорен ѕид
- Река
- Рибник
- Трафостаница
- Трансформатор
- Терен
- Хидрант
- Шахта

НАЗИВ НА ЗЕМЈИШТЕ И ВИДОВИ ГРАДЕЖБИ ВО ЗЕМЈИШТЕТО И КОМУНАЛНАТА ИНФРАСТРУКТУРА	ПОКРИЕНОСТ во m²	%
ВКУПНО РАДИЈУС ЗОНА(ВЗ)	171.41 ha 1714157.4451 m²	99.08
КОМЕРТЕН ПАТ	0.21 ha 2124.3697 m²	0.12
ЗЕМЈЕН ПАТ	1.27 ha 12684.6323 m²	0.73
ЗЕМЈЕН КАНАЛ	0.09 ha 857.3460 m²	0.05
КАНАЛ	0.3981 ha 3945.6338 m²	0.2124
РЕКА	0.53 ha 5296.3511 m²	0.30
РИБНИК	0.01 ha 102.11 m²	0.006
ОБЈЕКТ(помошен земјоделски објект - штала)	0.0050 ha 0.0242 m²	0.0008
БЕТОН	0.0009 ha 9.0338 m²	0.0005
БУНАРИ ЗА ВОДА	0.0009 ha 9.0122 m²	0.0005
ВКУПНА ПОВРШИНА НА ПЛАНСКИ ОПФАТ	172.92 ha 1729744.3 m²	100

ИНВЕНТАРИЗАЦИЈА НА ПОСТОЈНИ ОБЈЕКТИ

	ВИД НА ОБЈЕКТ	КАТНОСТ	КОНСТРУКЦИЈА	СОСТОЈБА
1	Помошен земјоделски објект - штала	ПР.	цигла	средна
2	Помошен земјоделски објект - штала	ПР.	цигла	средна

- Граница на планскиот опфат на коридор за интерконективен гасовод,Р = 173.87ха (1738744.2м²)
- Планскиот опфат на одобрени урбанистичко планска документација
- МК Телекомски Бакарни комуникациски кабли
- МК Телекомски Оптички комуникациски кабли
- АЕК Оптички кабел
- АЕК Бакарен кабел
- НЕОТЕЛ Инсталација
- Општина Богданци оптички кабел
- ЕВН 10(20)kV подземен вод
- ЕВН 10(20)kV подземен вод со заштитен појас-10(20) кв.0005
- ЕВН 10(20)kV подземен вод со заштитен појас-10(4) кв.0005
- ЕВН 35/110kV Надземна мрежа со заштитен појас-35(4) кв.0005
- ЕВН 04kV надземен вод
- ЕВН 04kV подземен вод
- Електро водови - заштитен појас
- МЕПСО 400kV Далекувод
- МЕПСО 110kV Далекувод
- ЈКП Бошава Водоводен цевковод
- ЈКП Бошава Води
- ЈКП Бошава Фекална канализација
- АД Водостопанство ХС Тиквеш
- АД Водостопанство ХС Пехчево - Подвиз фаза 1
- АД Водостопанство ХС Пехчево - Подвиз фаза 2
- АД Водостопанство ХС Пальурци постоечки (ОТВ) систем)
- АД Водостопанство ХС Пальурци фаза 2
- НЕР - Постоечки гасовод Ф508мм ЛОТ-1
- БАРЈАКС - Постоечки нафтовод
- Земјен пат
- Земјен канал
- Бетон
- Асфалтен пат
- Бунар за вода
- Помошен земјоделски објект - штала
- Река
- Канал
- Рибник

НАЗИВ НА ПРОЕКТОТ :

ТП за поврзување на Западен Балкан (КОНЕКТА)

НАЗИВ НА ПЛАНОТ :

ПРЕДЛОГ УРБАНИСТИЧКИ ПЛАН ЗА ПОДРАЧЈА И ГРАДБИ ОД ДРЖАВНО ЗНАЧЕЊЕ ЗА ИНТЕРКОНЕКТИВЕН ГАСОВОД РЕПУБЛИКА СЕВЕРНА МАКЕДОНИЈА - ГРЦИЈА

ОПШТИНА НЕГОТИНО; ОПШТИНА ДЕМИР КАПИЈА; ОПШТИНА ГЕВГЕЛИЈА; ОПШТИНА БОГДАНЦИ

ИНВЕСТИТОР :

НАЦИОНАЛНИ ЕНЕРГЕТСКИ РЕСУРСИ (НЕР) АД Скопје

ПЛАНЕР :

БР. НА ЛИЦЕНЦА ЗА ИЗРАБОТУВАЊЕ УРБАНИСТИЧКИ ПЛАНОВИ - ООМ
БР. НА ЛИЦЕНЦА "А" ЗА ПРОЕКТИРАЊЕ ГРАДБИ ОД ПРВА КАТЕГОРИЈА - ПЛ19/А

ЧАКАР & ПАРТНЕРС
"КОНСАЛТИНГ - ИНЖЕНЕРИНГ - МЕНАЏМЕНТ"

РЕВИДЕНТ :

БРОЈ НА РЕВИЗИЈА
1

ОДГОВОРЕН ПЛАНЕР :
Славица Чавдаровска Наумова, *дипл.инж.арх. овластување број - 0.0469*

СЛАВИЦА ЧАВДАРОВСКА дипл.инж.арх. Овластен планер 0469

СОРАБОТНИЦИ :
Зоран Николов, *дипл. дрвн. инж. бр.0.0282*
Горан Чаловски, *дипл.инж.арх. бр.0.0655*
Татјана Ветровска, *дипл.инж.арх. бр.0.0667*

РАСПОРЕД НА ЛИСТОВИ :

ВИД НА ПЛАНОТ :

УРБАНИСТИЧКИ ПЛАН ЗА ПОДРАЧЈА И ГРАДБИ ОД ДРЖАВНО ЗНАЧЕЊЕ

НАСЛОВ НА ДОКУМЕНТ :

ИНВЕНТАРИЗАЦИЈА НА ИЗГРАДЕНИОТ ГРАДЕЖЕН ФОНД, ЗЕМЈИШТЕТО И КОМУНАЛНАТА ИНФРАСТРУКТУРА
(км 34+600.00 - км 36+00.00)

ТЕХН.БРОЈ	ДАТУМ	РАЗМЕР
103/2020	07/2022	1:1000

ФАЗА	ФОРМАТ	БРОЈ НА ЛИСТОВИ	51
У	594 x 1350	ЛИСТ БР.	28

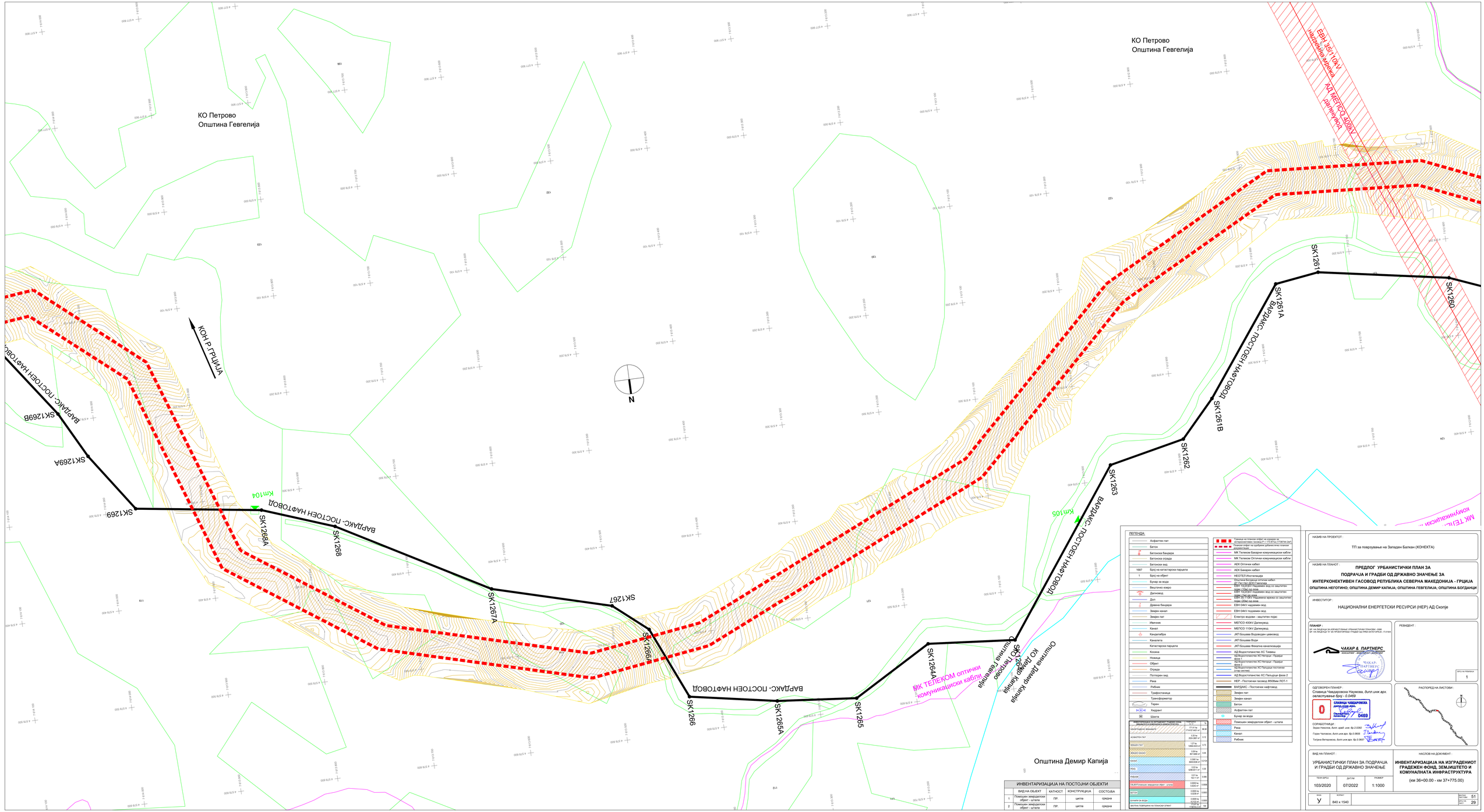

ЛЕГЕНДА:

- Асфалтен пат
- Бетон
- Бетонска бандера
- Бетонска ограда
- Бетонски ѕид
- 1667 Број на катастарска парцела
- 1 Број на објект
- Бунар за вода
- Вештачко езеро
- Даљновод
- Дол
- Дрвена бандера
- Земјен канал
- Земјен пат
- Ивичник
- Канал
- Кандилабра
- Канализ.
- Катастарска парцела
- Косилка
- Ножици
- Објект
- Ограда
- Пешпорен ѕид
- Река
- Рибник
- Трафостаница
- Трансформатор
- Тунел
- Хидрант
- Шахта
- Граници на катастарски општини
- Граници на плански опфат на конкретниот урбанистички план
- Граници на планскиот урбанистички документ
- МК Телеком Бакарни комуникациски кабли
- МК Телеком Оптички комуникациски кабли
- АЕК Оптички кабел
- АЕК Бакарен кабел
- НЕОТЕЛ Инсталација
- ЕВН 35kV надземен кабел
- ЕЛ Пан Дом Електрика
- ЕВН 110kV Надземен вод со заштитен јарол 120mm2
- ЕВН 110kV Надземен вод со заштитен јарол 70mm2
- ЕВН 35/110kV Надземна мрежа со заштитен јарол 120mm2
- ЕВН 04kV надземен вод
- ЕВН 04kV подземен вод
- Електро водови - заштитен појас
- МЕПСО 400kV Далекувод
- МЕПСО 110kV Далекувод
- ЈКП Бошава Водоводен цевковод
- ЈКП Бошава Вода
- ЈКП Бошава Фекална канализација
- АД Водостопанство ХС Тиквеш
- АД Водостопанство ХС Неготино - Порцелан Фаза 1
- АД Водостопанство ХС Неготино - Порцелан Фаза 2
- АД Водостопанство ХС Пальурци постоечки (стар систем)
- АД Водостопанство ХС Пальурци фаза 2
- НЕР - Постоечки гасовод ФЮ0мм ЛОТ-1
- ВАРДАРС - Постоечки нафтовод
- Земјен пат
- Земјен канал
- Бетон
- Асфалтен пат
- Бунар за вода
- Помошен земјоделски објект - штала
- Река
- Канал
- Рибник

ИНВЕНТАРИЗАЦИЈА НА ПОСТОЈНИ ОБЈЕКТИ				
	ВИД НА ОБЈЕКТ	КАТНОСТ	КОНСТРУКЦИЈА	СОСТОЈБА
1	Помошен земјоделски објект - штала	ПР.	цврста	средна
2	Помошен земјоделски објект - штала	ПР.	цврста	средна

НАЗИВ НА ПРОЕКТОТ:
ТП за поврзување на Западен Балкан (КОНЕКТА)

НАЗИВ НА ПЛАНОТ:
ПРЕДЛОГ УРБАНИСТИЧКИ ПЛАН ЗА ПОДРАЧЈА И ГРАДБИ ОД ДРЖАВНО ЗНАЧЕЊЕ ЗА ИНТЕРКОНЕКТИВЕН ГАСОВОД РЕПУБЛИКА СЕВЕРНА МАКЕДОНИЈА - ГРЦИЈА
ОПШТИНА НЕГОТИНО; ОПШТИНА ДЕМИР КАПИЈА; ОПШТИНА ГЕВГЕЛИЈА; ОПШТИНА БОГДАНЦИ

ИНВЕСТИТОР:
НАЦИОНАЛНИ ЕНЕРГЕТСКИ РЕСУРСИ (НЕР) АД Скопје

ПЛАНЕР:
ЗА ИЗРАБОТКА НА ПРЕДЛОГ-ПЛАНОТ: УРБАНИСТИЧКИ ПЛАНОВИ - ЗОНА ВО ОПШТИНА НЕГОТИНО, ОПШТИНА ДЕМИР КАПИЈА, ОПШТИНА ГЕВГЕЛИЈА И ОПШТИНА БОГДАНЦИ
ЧАКАР & ПАРТНЕРС

РЕВИДЕНТ:

ОДГОВОРЕН ПЛАНЕР:
Славица Чавдаровска Наумова, дипл.инж.арх.
овластување број - 0.0469
СЛАВИЦА ЧАВДАРОВСКА
Овластен архитект
Овластување број
0469

СОРАБОТНИЦИ:
Зоран Николов, дипл. граб. инж. бр.0.0282
Горан Чалковски, дипл.инж.арх. бр.0.0655
Татјана Ветровска, дипл.инж.арх. бр.0.0657

РАСПОРЕД НА ЛИСТОВИ:

ВИД НА ПЛАНОТ:
УРБАНИСТИЧКИ ПЛАН ЗА ПОДРАЧЈА И ГРАДБИ ОД ДРЖАВНО ЗНАЧЕЊЕ

НАСЛОВ НА ДОКУМЕНТ:
ИНВЕНТАРИЗАЦИЈА НА ИЗГРАДЕНИОТ ГРАДЕЖЕН ФОНД, ЗЕМЈИШТЕТО И КОМУНАЛНАТА ИНФРАСТРУКТУРА
(км 36+00.00 - км 37+775.00)

ТЕХНИЧКИ БРОЈ	ДАТУМ	РАЗМЕР
103/2020	07/2022	1:1000

ФАЗА	ФОРМАТ	ВКУПНО ЛИСТОВИ	ЛИСТ БР.
У	840 x 1540	51	29

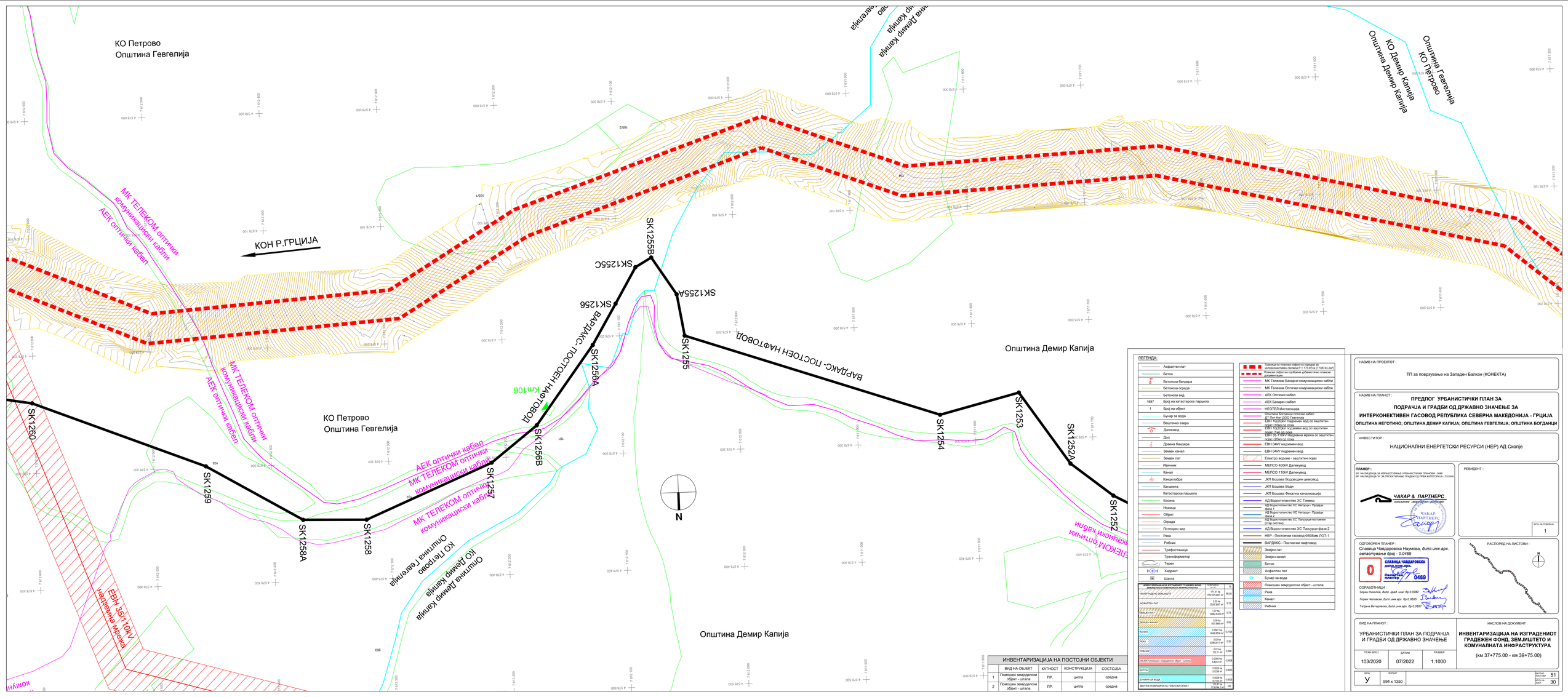

ИНВЕНТАРИЗАЦИЈА НА ПОСТОЈНИ ОБЈЕКТИ				
	ВИД НА ОБЈЕКТ	КАТНОСТ	КОНСТРУКЦИЈА	СОСТОЈБА
1	Помошен земјоделски објект - штала	ПР.	цигла	средна
2	Помошен земјоделски објект - штала	ПР.	цигла	средна

ЛЕГЕНДА:

- Асфалтен пат
- Бетон
- Бетонска бандера
- Бетонска ограда
- Бетонски вод
- 1687 Број на катастарска парцела
- 1 Број на објект
- Бунар за вода
- Вештачко езеро
- Далекувод
- Дол
- Дрвена бандера
- Земјен канал
- Земјен пат
- Извичник
- Канал
- Канделабра
- Канализација
- Катастарска парцела
- Косина
- Ножица
- Објект
- Ограда
- Потпорен ѕид
- Река
- Рибник
- Трафостаница
- Трансформатор
- Терен
- Хидрант
- Шахта

НАМЕНА НА ЗЕМЈИШТЕТО ПРЕДВИДЕНО ВО ПРОСТОРНИОТ ПЛАН ЗА ПОДРАЧЈА ОД ДРЖАВНО ЗНАЧЕЊЕ ВО ОПШТИНИТЕ ГЕВГЕЛИЈА, ДЕМИР КАПИЈА, БОГДАНЦИ	ПОВРШИНА во ha	%
РЕОНИ РАДИЈАЛНО ЗЕМЈОДЕЛСТВО	171.41 ha (1714157.4457 m²	90.08
КОМЕРЦИЈАЛНО	0.51 ha (5124.3697 m²	0.12
ИНДУСТРИЈА	1.27 ha (12684.6323 m²	0.73
ЕНЕРГЕТИКА	0.09 ha (851.3460 m²	0.05
ВОДИ	0.3981 ha (3443.8338 m²	0.2124
ПЛАЖИ	0.53 ha (5296.2011 m²	0.30
РИБНИЦИ	0.01 ha (52.11 m²	0.006
ОБЈЕКТ/помошен земјоделски објект - штала	0.0053 ha (53.042 m²	0.0008
БЕТОН	0.0009 ha (9.3238 m²	0.0005
БУНАРИ ЗА ВОДА	0.0009 ha (9.3122 m²	0.0005
ВКУПНА ПОВРШИНА НА ПЛАНСКИ ОПФАТ	190.3 ha (1903784.3 m²	100

НАЗИВ НА ПРОЕКТОТ :	ТП за поврзување на Западен Балкан (КОНЕКТА)
НАЗИВ НА ПЛАНОТ :	**ПРЕДЛОГ УРБАНИСТИЧКИ ПЛАН ЗА ПОДРАЧЈА И ГРАДБИ ОД ДРЖАВНО ЗНАЧЕЊЕ ЗА ИНТЕРКОНЕКТИВЕН ГАСОВОД РЕПУБЛИКА СЕВЕРНА МАКЕДОНИЈА - ГРЦИЈА** ОПШТИНА НЕГОТИНО; ОПШТИНА ДЕМИР КАПИЈА; ОПШТИНА ГЕВГЕЛИЈА; ОПШТИНА БОГДАНЦИ
ИНВЕСТИТОР :	НАЦИОНАЛНИ ЕНЕРГЕТСКИ РЕСУРСИ (НЕР) АД Скопје
ПЛАНЕР :	БР. НА ЛИЦЕНЦА ЗА ИЗРАБОТУВАЊЕ УРБАНИСТИЧКИ ПЛАНОВИ - ООМ БР. НА ЛИЦЕНЦА "А" ЗА ПРОЕКТИРАЊЕ ГРАДБИ ОД ПРВА КАТЕГОРИЈА - П.Л.Н.А. ЧАКАР & ПАРТНЕРС КОНСАЛТИНГ · ИНЖЕНЕРИНГ · МЕНАЏМЕНТ
РЕВИДЕНТ :	БРОЈ НА РЕВИЗИЈА: 1
ОДГОВОРЕН ПЛАНЕР :	Славица Чавдаровска Наумова, *дипл.инж.арх. овластување број - 0.0469*
СОРАБОТНИЦИ :	Зоран Николов, *Дипл. граѓ. инж. бр.2-0282* Горан Чаловски, *Дипл.инж.арх. бр.0.0655* Татјана Ветровска, *Дипл.инж.арх. бр.0.0667*
РАСПОРЕД НА ЛИСТОВИ :	
ВИД НА ПЛАНОТ :	УРБАНИСТИЧКИ ПЛАН ЗА ПОДРАЧЈА И ГРАДБИ ОД ДРЖАВНО ЗНАЧЕЊЕ
НАСЛОВ НА ДОКУМЕНТ :	**ИНВЕНТАРИЗАЦИЈА НА ИЗГРАДЕНИОТ ГРАДЕЖЕН ФОНД, ЗЕМЈИШТЕТО И КОМУНАЛНАТА ИНФРАСТРУКТУРА** (км 37+775.00 - км 39+75.00)
ТЕХН.БРОЈ: 103/2020 · ДАТУМ: 07/2022 · РАЗМЕР: 1:1000	
ФАЗА: У · ФОРМАТ: 594 x 1350	ЛИСТА ВО ПРОЕКТ: 51 · ЛИСТА НА ФАЗА: 30

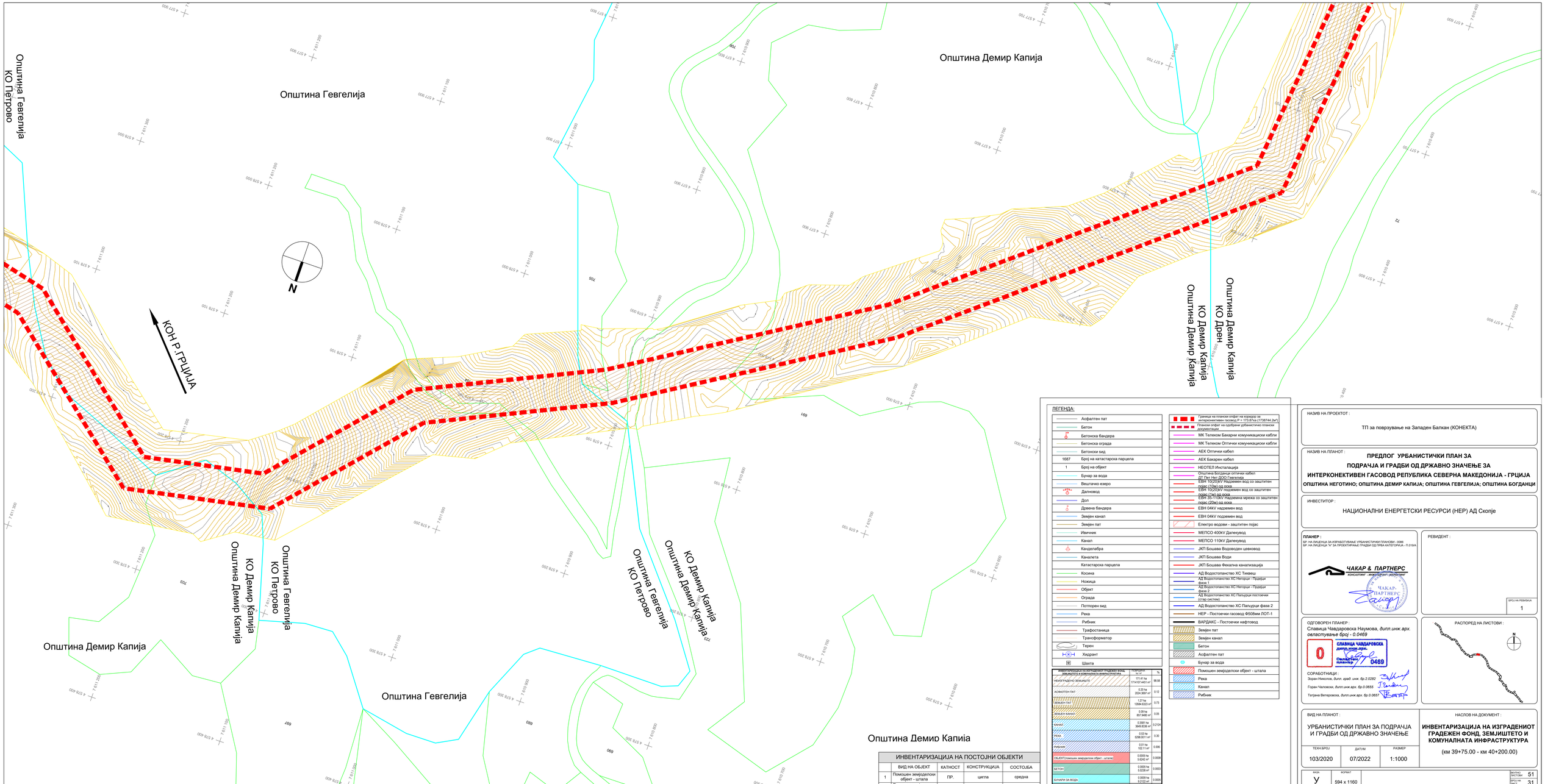

ЛЕГЕНДА:

	Асфалтен пат
	Бетон
	Бетонска бандера
	Бетонска ограда
	Бетонски вид
1687	Број на катастарска парцела
1	Број на објект
	Бунар за вода
	Вештачко езеро
	Далновод
	Дол
	Дрвена бандера
	Земјен канал
	Земјен пат
	Извичник
	Канал
	Канделабра
	Каналета
	Катастарска парцела
	Косина
	Ножица
	Објект
	Ограда
	Потпорен вид
	Река
	Рибник
	Трафостаница
	Трансформатор
	Терен
	Хидрант
	Шахта

	Граница на планскиот опфат на коридор за интерконективен гасовод P = 173,87 ha (1738744.2м²)
	Планскиот опфат на одобрени урбанистичко планска документација
	МК Телеком Бакарни комуникациски кабли
	МК Телеком Оптички комуникациски кабли
	АЕК Оптички кабел
	АЕК Бакарен кабел
	НЕОТЕЛ Инсталација
	Општина Богданци оптички кабел
	ДТ Пет Нет ДОО Гевгелија
	ЕВН 10(20)kV Надземен вод со заштитен појас (10м) од оска
	ЕВН 10(20)kV подземен вод со заштитен појас (1м) од оска
	ЕВН 20-110kV Надземна мрежа со заштитен појас (20м) од оска
	ЕВН 04kV надземен вод
	ЕВН 04kV подземен вод
	Електро водови - заштитен појас
	МЕПСО 400kV Далекувод
	МЕПСО 110kV Далекувод
	ЈКП Бошава Водоводен цевковод
	ЈКП Бошава Води
	ЈКП Бошава Фекална канализација
	АД Водостопанство ХС Тиквеш
	АД Водостопанство ХС Негорци - Прдејци фаза 1
	АД Водостопанство ХС Негорци - Прдејци фаза 2
	АД Водостопанство ХС Палъурци постоечки (стар систем)
	АД Водостопанство ХС Палъурци фаза 2
	НЕР - Постоечки гасовод Ф508мм ЛОТ-1
	ВАРДАКС - Постоечки нафтовод
	Земјен пат
	Земјен канал
	Бетон
	Асфалтен пат
	Бунар за вода
	Помошен земјоделски објект - штала
	Река
	Канал
	Рибник

ИНВЕНТАРИЗАЦИЈА НА ИЗГРАДЕНИОТ ГРАДЕЖЕН ФОНД, ЗЕМЈИШТЕТО И КОМУНАЛНАТА ИНФРАСТРУКТУРА	ПЛОШТИНА	%
НЕИЗГРАДЕНО ЗЕМЈИШТЕ	17.41 ha 1714157.4451 m²	98.66
АСФАЛТЕН ПАТ	0.20 ha 2024.3805 m²	0.12
ЗЕМЈЕН ПАТ	1.27 ha 12684.6322 m²	0.73
ЛОКАЛЕН КАНАЛ	0.09 ha 857.9490 m²	0.05
КАНАЛ	0.3381 ha 3645.8338 m²	0.2100
РЕКА	0.53 ha 5256.0011 m²	0.30
РИБНИК	0.01 ha 102.11 m²	0.006
ОБЈЕКТ(помошен земјоделски објект - штала)	0.0000 ha 0.0242 m²	0.0000
БЕТОН	0.0005 ha 5.0238 m²	0.0003
БУНАРИ ЗА ВОДА	0.0005 ha 5.2122 m²	0.0002
ВКУПНА ПОВРШИНА НА ПЛАНСКИ ОПФАТ	17.38744 ha 173874.2 m²	100

ИНВЕНТАРИЗАЦИЈА НА ПОСТОЈНИ ОБЈЕКТИ				
	ВИД НА ОБЈЕКТ	КАТНОСТ	КОНСТРУКЦИЈА	СОСТОЈБА
1	Помошен земјоделски објект - штала	ПР.	цигла	средна
2	Помошен земјоделски објект - штала	ПР.	цигла	средна

НАЗИВ НА ПРОЕКТОТ :

ТП за поврзување на Западен Балкан (КОНЕКТА)

НАЗИВ НА ПЛАНОТ :

ПРЕДЛОГ УРБАНИСТИЧКИ ПЛАН ЗА ПОДРАЧЈА И ГРАДБИ ОД ДРЖАВНО ЗНАЧЕЊЕ ЗА ИНТЕРКОНЕКТИВЕН ГАСОВОД РЕПУБЛИКА СЕВЕРНА МАКЕДОНИЈА - ГРЦИЈА ОПШТИНА НЕГОТИНО; ОПШТИНА ДЕМИР КАПИЈА; ОПШТИНА ГЕВГЕЛИЈА; ОПШТИНА БОГДАНЦИ

ИНВЕСТИТОР :

НАЦИОНАЛНИ ЕНЕРГЕТСКИ РЕСУРСИ (НЕР) АД Скопје

ПЛАНЕР :

БР. НА ЛИЦЕНЦА ЗА ИЗРАБОТУВАЊЕ УРБАНИСТИЧКИ ПЛАНОВИ - 0086
БР. НА ЛИЦЕНЦА "А" ЗА ПРОЕКТИРАЊЕ ГРАДБИ ОД ПРВА КАТЕГОРИЈА - П.01ВА

ЧАКАР & ПАРТНЕРС
КОНСАЛТИНГ ИНЖЕНЕРИНГ

РЕВИДЕНТ :

БРОЈ НА РЕВИЗИЈА: 1

ОДГОВОРЕН ПЛАНЕР :

Славица Чавдаровска Наумова, *дипл.инж.арх.*
овластување број - 0.0469

СЛАВИЦА ЧАВДАРОВСКА дипл.инж.арх. 0469 Овластен планер

СОРАБОТНИЦИ :

Зоран Николов, *дипл. арад. инж. бр.2.0282*
Горан Чаловски, *дипл.инж.арх. бр.0.0655*
Татјана Ветровска, *дипл.инж.арх. бр.0.0697*

РАСПОРЕД НА ЛИСТОВИ :

ВИД НА ПЛАНОТ :

УРБАНИСТИЧКИ ПЛАН ЗА ПОДРАЧЈА И ГРАДБИ ОД ДРЖАВНО ЗНАЧЕЊЕ

НАСЛОВ НА ДОКУМЕНТ :

ИНВЕНТАРИЗАЦИЈА НА ИЗГРАДЕНИОТ ГРАДЕЖЕН ФОНД, ЗЕМЈИШТЕТО И КОМУНАЛНАТА ИНФРАСТРУКТУРА

(км 39+75.00 - км 40+200.00)

ТЕХН.БРОЈ	ДАТУМ	РАЗМЕР
103/2020	07/2022	1:1000

ФАЗА	ФОРМАТ	ВКУПНО ЛИСТОВИ	51
У	594 x 1160	ЛИСТ БР.	31

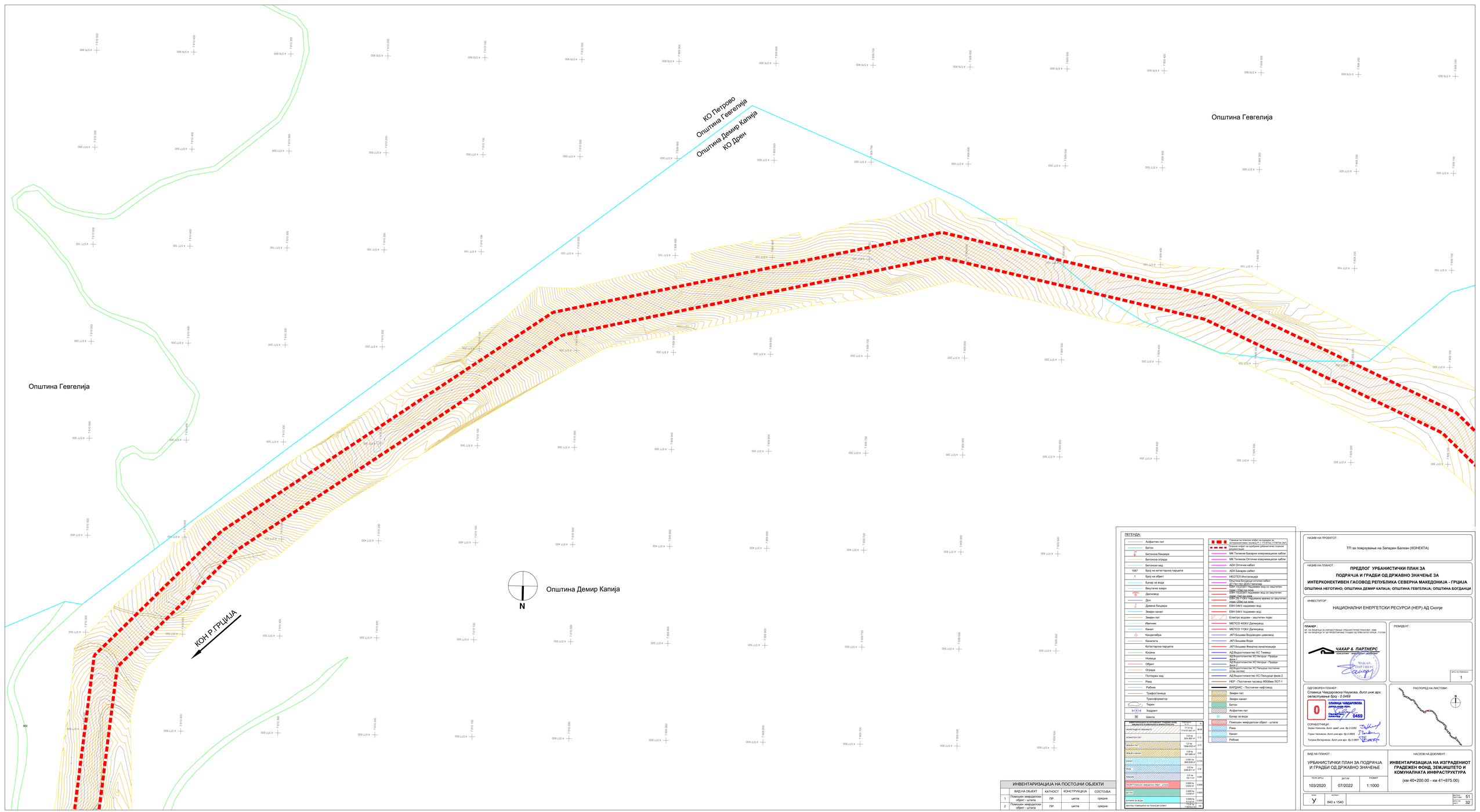

ЛЕГЕНДА:

- Асфалтен пат
- Бетон
- Бетонска бандера
- Бетонска ограда
- Бетонски ѕид
- 1687 Број на катастарска парцела
- 1 Број на објект
- Бунар за вода
- Вештачко езеро
- Далновод
- Дол
- Дрвена бандера
- Земјен канал
- Земјен пат
- Ивичник
- Канал
- Канделабар
- Канализа
- Катастарска парцела
- Косина
- Ножица
- Објект
- Ограда
- Потпорен ѕид
- Река
- Рибник
- Трафостаница
- Трансформатор
- Teрен
- Хидрант
- W Шахта

КАТЕГОРИЈА НА ЗЕМЈОДЕЛСКИ ВИД ЗЕМЈИШТЕ И ЗЕМЈОДЕЛСКА ИМПЛИКАЦИЈА	ПОВРШИНА во ha	%
НАОЃАЛИШТА ВО ВОДА	0.11 ha 1110.57 m²	00.00
Асфалтен пат	0.25 ha 2512.597 m²	0.12
	0.7 ha 13664.622 m²	0.72
	0.0 ha 87.1460 m²	0.00
	0.393 ha 3930.626 m²	0.2124
	0.0 ha 1226.027 m²	0.00
	0.01 ha 132.1 m²	0.008
ПЛАТО Планински масиви(над 1000 м.н.в.)	0.000 ha 0.042 m²	0.000
Ретки	0.000 ha 0.038 m²	0.000
Површини за вода	0.000 ha 0.032 m²	0.000
ВКУПНА ПОВРШИНА НА ПЛАНСКИ ОПФАТ	1.85 ha 18513.2 m²	100

- Граница на плански опфат на изработка на истражувачкиот проект Р = 172.8 Pa (1728744 Зр/т)
- Граница опфат на изработка урбанистичко планска документација
- МК Телеком Бакарни комуникациски кабли
- МК Телеком Оптички комуникациски кабли
- АЕК Оптички кабел
- АЕК Бакарен кабел
- НЕОТЕЛ Инсталација
- ЕВН ОПТ 110kV Оптички кабел
- ЕЗ ОН ПЕ ДОО Скопје
- ЕВН ОПТ 110kV Надземен вод со заштитен појас (20м) од осска
- ЕВН ОПТ 110kV Надземен вод со заштитен појас (34м) од осска
- ЕВН ОПТ 110kV Надземна врска со заштитен појас (20м) од осска
- ЕВН ОМУ надземен вод
- ЕВН ОМУ подземен вод
- Електро водови - заштитен појас
- МЕПСО 400kV Далновод
- МЕПСО 110kV Далновод
- ЈКП Бошава Водоводен цевковод
- ЈКП Бошава Води
- ЈКП Бошава Фекална канализација
- АД Водостопанство ХС Тиквеш
- АД Водостопанство ХС Неготино - Повеќе фази
- АД Водостопанство Хс Неготино - Повеќе фази 2
- АД Водостопанство Хс Пальурци постоечки (стар систем)
- АД Водостопанство ХС Пальурци фаза 2
- НЕР - Постоечки гасовод ФИ36мм ПОТ-1
- ВАРДАКС - Постоечки нафтовод
- Земјен пат
- Земјен канал
- Бетон
- Асфалтен пат
- Бунар за вода
- Помошен земјоделски објект - штала
- Река
- Канал
- Рибник

ИНВЕНТАРИЗАЦИЈА НА ПОСТОЈНИ ОБЈЕКТИ

	ВИД НА ОБЈЕКТ	КАТНОСТ	КОНСТРУКЦИЈА	СОСТОЈБА
1	Помошен земјоделски објект - штала	ПР.	цигла	средна
2	Помошен земјоделски објект - штала	ПР.	цигла	средна

НАЗИВ НА ПРОЕКТОТ :

ТП за поврзување на Западен Балкан (КОНЕКТА)

НАЗИВ НА ПЛАНОТ :

ПРЕДЛОГ УРБАНИСТИЧКИ ПЛАН ЗА ПОДРАЧЈА И ГРАДБИ ОД ДРЖАВНО ЗНАЧЕЊЕ ЗА ИНТЕРКОНЕКТИВЕН ГАСОВОД РЕПУБЛИКА СЕВЕРНА МАКЕДОНИЈА - ГРЦИЈА

ОПШТИНА НЕГОТИНО; ОПШТИНА ДЕМИР КАПИЈА; ОПШТИНА ГЕВГЕЛИЈА; ОПШТИНА БОГДАНЦИ

ИНВЕСТИТОР :

НАЦИОНАЛНИ ЕНЕРГЕТСКИ РЕСУРСИ (НЕР) АД Скопје

ПЛАНЕР :
ЈП за УРБАНИЗАМ ЗА ИЗРАБОТУВАЊЕ УРБАНИСТИЧКИ ПЛАНОВИ - Скопје
ЈП ЗА УРБАНИЗАМ ЗА ПРОСТОРНИ ПЛАНОВИ ГРАДБИ ОД ПРВА КАТЕГОРИЈА - О.ПЛАН

ЧАКАР & ПАРТНЕРС

РЕВИДЕНТ :

БРОЈ НА РЕВИЗИЈА: 1

ОДГОВОРЕН ПЛАНЕР :
Славица Чакардиовска Наумова, дипл.инж.арх.
овластување број - 0.0469

СЛАВИЦА ЧАКАРДИОВСКА
Дипломиран инженер за архитектура
Овластување број 0469

СОРАБОТНИЦИ:
Зоран Николов, Дипл. архИ. инж. бр.0.0282
Горан Чаловски, Дипл.инж.арх. бр.0.0655
Татјана Ветровска, Дипл.инж.арх. бр.0.0657

РАСПОРЕД НА ЛИСТОВИ :

ВИД НА ПЛАНОТ :

УРБАНИСТИЧКИ ПЛАН ЗА ПОДРАЧЈА И ГРАДБИ ОД ДРЖАВНО ЗНАЧЕЊЕ

НАСЛОВ НА ДОКУМЕНТ :

ИНВЕНТАРИЗАЦИЈА НА ИЗГРАДЕНИОТ ГРАДЕЖЕН ФОНД, ЗЕМЈИШТЕТО И КОМУНАЛНАТА ИНФРАСТРУКТУРА

(км 40+200.00 - км 41+875.00)

ТЕХНИЧКИ БРОЈ	ДАТУМ	РАЗМЕР
103/2020	07/2022	1:1000

ФАЗА	ФОРМАТ		ВКУПНО ЛИСТОВИ	51
У	840 x 1540		ЛИСТ БР.	32

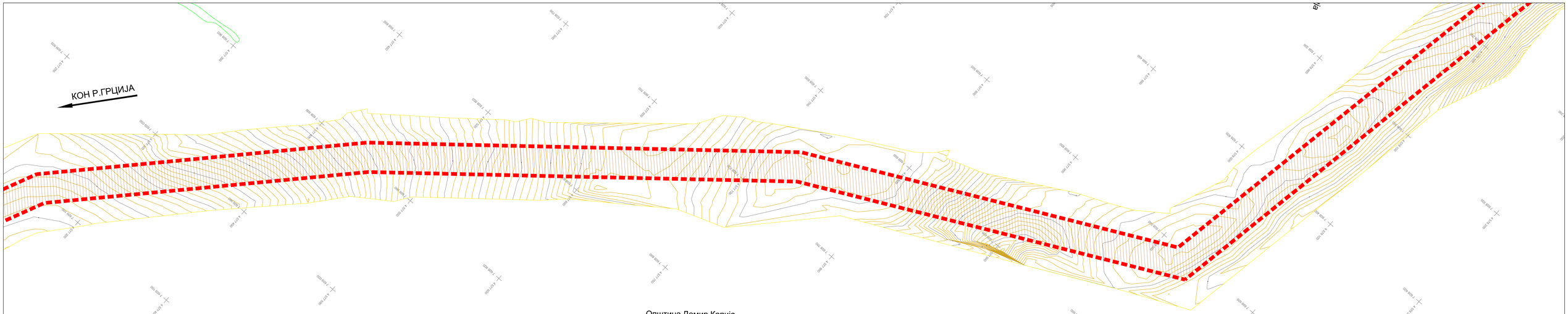

ЛЕГЕНДА:

- Асфалтен пат
- Бетон
- Бетонска бандера
- Бетонска ограда
- Бетонски ѕид
- 1687 Број на катастарска парцела
- 1 Број на објект
- Бунар за вода
- Вештачко езеро
- Далночовод
- Дол
- Дрвена бандера
- Земјен канал
- Земјен пат
- Извичник
- Канал
- Кандилабра
- Канализација
- Катастарска парцела
- Косина
- Ножица
- Објект
- Ограда
- Потпорен ѕид
- Река
- Рибник
- Трафостаница
- Трансформатор
- Терен
- Хидрант
- Шахта

- Граница на плански опфат на коридор за интерконективен гасовод Р = 173.87км (1738744.2м²)
- Плански опфат на одобрени урбанистичко планска документација
- МК Телеком Бакарни комуникациски кабли
- МК Телеком Оптички комуникациски кабли
- АЕК Оптички кабел
- АЕК Бакарен кабел
- НЕОТЕЛ Инсталација
- Оптичка Багдански оптички кабел
- ЕВН ТЕЦ ОСОГОВО 110kV
- ЕВН ТЕЦОВО подземен вод со заштитен појас (20м) (ДА ОДОА)
- ЕВН ТЕЦОВО подземен вод со заштитен појас (10м) (ДА ОДОА)
- ЕВН ТЕЦОВО 110kV подземна мрежа со заштитен појас (20м) (ДА ОДОА)
- ЕВН 04kV надземен вод
- ЕВН 04kV подземен вод
- Електро водови - заштитен појас
- МЕПСО 400kV Далекувод
- МЕПСО 110kV Далекувод
- ЈКП Бошава Водоводен цевковод
- ЈКП Бошава Води
- ЈКП Бошава Фекална канализација
- АД Водостопанство ХС Тиквеш
- АД Водостопанство ХС Пехчево - Подвиж фаза 1
- АД Водостопанство ХС Пехчево - Подвиж фаза 2
- АД Водостопанство ХС Пальурци постечки (ОТВ) (ИСТИК)
- АД Водостопанство ХС Пальурци фаза 2
- НЕР - Постечки гасовод Ø508мм ЛОТ-1
- ВАРДАКС - Постечки нафтовод
- Земјен пат
- Земјен канал
- Бетон
- Асфалтен пат
- Бунар за вода
- Помошен земјоделски објект - штала
- Река
- Канал
- Рибник

ИНВЕНТАРИЗАЦИЈА НА ПОСТОЈНИ ОБЈЕКТИ

	ВИД НА ОБЈЕКТ	КАТНОСТ	КОНСТРУКЦИЈА	СОСТОЈБА
1	Помошен земјоделски објект - штала	ПР.	цигла	средна
2	Помошен земјоделски објект - штала	ПР.	цигла	средна

ИЗДВОЕНИ ОБЈЕКТИ ОД ИЗГРАДЕНИОТ ГРАДЕЖЕН ФОНД, ЗЕМЈИШТЕТО И КОМУНАЛНАТА ИНФРАСТРУКТУРА	ПОВРШИНА во m²	%
ИЗГРАДЕНО ЗЕМЈИШТЕ	171.41 ha (1714157.4451 m²)	98.58
АСФАЛТЕН ПАТ	0.21 ha (2124.3697 m²)	0.12
ЗЕМЈЕН ПАТ	1.27 ha (12684.6323 m²)	0.73
ЗЕМЈЕН КАНАЛ	0.09 ha (851.9460 m²)	0.05
КАНАЛ	0.3981 ha (3945.6338 m²)	0.2124
РЕКА	0.53 ha (5296.2011 m²)	0.30
РИБНИК	0.01 ha (92.11 m²)	0.006
ОБЈЕКТ(помошен земјоделски објект - штала)	0.0053 ha (53.62 m²)	0.0008
БЕТОН	0.0009 ha (9.3238 m²)	0.0005
БУНАРИ ЗА ВОДА	0.0009 ha (9.2122 m²)	0.0005
ВКУПНА ПОВРШИНА НА ПЛАНСКИ ОПФАТ	173.8744 ha (1738744.2 m²)	100

НАЗИВ НА ПРОЕКТОТ :

ТП за поврзување на Западен Балкан (КОНЕКТА)

НАЗИВ НА ПЛАНОТ :

ПРЕДЛОГ УРБАНИСТИЧКИ ПЛАН ЗА ПОДРАЧЈА И ГРАДБИ ОД ДРЖАВНО ЗНАЧЕЊЕ ЗА ИНТЕРКОНЕКТИВЕН ГАСОВОД РЕПУБЛИКА СЕВЕРНА МАКЕДОНИЈА - ГРЦИЈА

ОПШТИНА НЕГОТИНО; ОПШТИНА ДЕМИР КАПИЈА; ОПШТИНА ГЕВГЕЛИЈА; ОПШТИНА БОГДАНЦИ

ИНВЕСТИТОР :

НАЦИОНАЛНИ ЕНЕРГЕТСКИ РЕСУРСИ (НЕР) АД Скопје

ПЛАНЕР :

БР. НА ЛИЦЕНЦА ЗА ИЗРАБОТУВАЊЕ УРБАНИСТИЧКИ ПЛАНОВИ - ООМ
БР. НА ЛИЦЕНЦА "А" ЗА ПРОЕКТИРАЊЕ ГРАДБИ ОД ПРВА КАТЕГОРИЈА - Г.Л.Н.А.

ЧАКАР & ПАРТНЕРС
"КОНСАЛТИНГ - ИНЖЕНЕРИНГ - МЕНАЏМЕНТ"

РЕВИДЕНТ :

БРОЈ НА РЕВИЗИЈА
1

ОДГОВОРЕН ПЛАНЕР :

Славица Чавдаровска Наумова, *дипл.инж.арх. овластување број - 0.0469*

СЛАВИЦА ЧАВДАРОВСКА дипл.инж.арх. Овластен планер 0469

СОРАБОТНИЦИ :

Зоран Николов, *дипл. дрвн. инж. бр.2-0282*
Горан Чаловски, *дипл.инж.арх. бр.0.0655*
Татјана Ветровска, *дипл.инж.арх. бр.0.0657*

РАСПОРЕД НА ЛИСТОВИ :

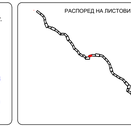

ВИД НА ПЛАНОТ :

УРБАНИСТИЧКИ ПЛАН ЗА ПОДРАЧЈА И ГРАДБИ ОД ДРЖАВНО ЗНАЧЕЊЕ

НАСЛОВ НА ДОКУМЕНТ :

ИНВЕНТАРИЗАЦИЈА НА ИЗГРАДЕНИОТ ГРАДЕЖЕН ФОНД, ЗЕМЈИШТЕТО И КОМУНАЛНАТА ИНФРАСТРУКТУРА

(км 41+875.00 - км 43+150.00)

ТЕХН БРОЈ	ДАТУМ	РАЗМЕР
103/2020	07/2022	1:1000

ФАЗА	ФОРМАТ	ЛИСТОВИ ВО ПЛАНОТ	ЛИСТ БР.
У	594 x 1350	51	33

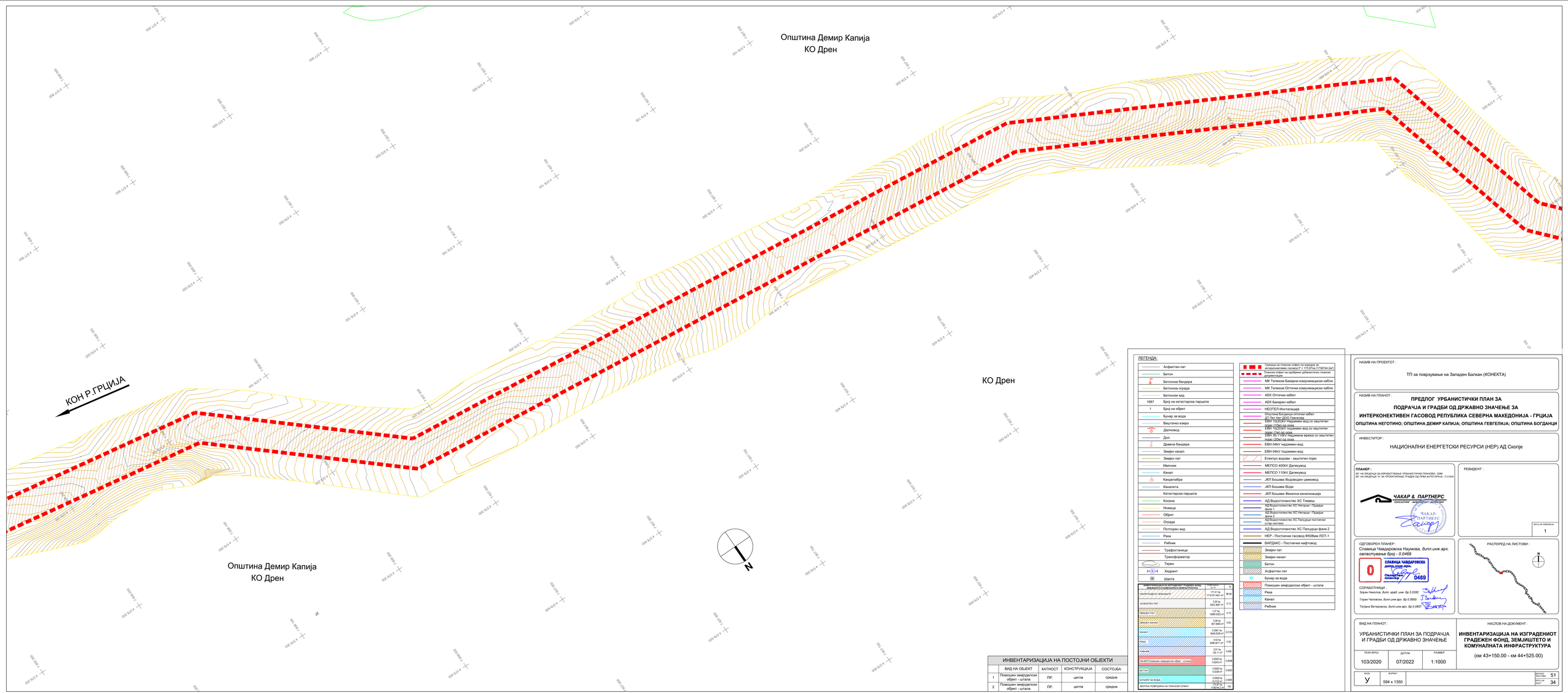

ЛЕГЕНДА:

- Асфалтен пат
- Бетон
- Бетонска бандера
- Бетонска ограда
- Бетонски вид
- 1687 Број на катастарска парцела
- 1 Број на објект
- Бунар за вода
- Вештачко езеро
- Далночовод
- Дол
- Дрвена бандера
- Земјен канал
- Земјен пат
- Извичник
- Канал
- Кандилабра
- Канализ
- Катастарска парцела
- Косина
- Ножица
- Објект
- Ограда
- Потпорен ѕид
- Река
- Рибник
- Трафостаница
- Трансформатор
- Терен
- Хидрант
- Шахта

- Граница на планскиот опфат на коридор за интерконективен гасовод Р = 173.87км (1738744.2м²)
- Планскиот опфат на одобрени урбанистичко планска документација
- МК Телеком Бакарни комуникациски кабли
- МК Телеком Оптички комуникациски кабли
- АЕК Оптички кабел
- АЕК Бакарен кабел
- НЕОТЕЛ Инсталација
- Општина Богданци оптички кабел
- ЕВН 10/20kV подземен вод
- ЕВН 10/20kV подземен вод со заштитен појас (20м) од осски
- ЕВН 10/20kV подземен вод со заштитен појас (10м) од осски
- ЕВН 35/110kV надземна мрежа со заштитен појас (20м) од осски
- ЕВН 04kV надземен вод
- ЕВН 04kV подземен вод
- Електро водови - заштитен појас
- МЕПСО 400kV Далночовод
- МЕПСО 110kV Далночовод
- ЈКП Бошава Водоводен цевковод
- ЈКП Бошава Води
- ЈКП Бошава Фекална канализација
- АД Водостопанство ХС Тиквеш
- АД Водостопанство ХС Пехчево - Подвиси фаза 1
- АД Водостопанство ХС Пехчево - Подвиси фаза 2
- АД Водостопанство ХС Пальурици постоечки (ОТВ) систем)
- АД Водостопанство ХС Пальурици фаза 2
- НЕР - Постоечки гасовод Ø508мм ЛОТ-1
- ВАРДАКС - Постоечки нафтовод
- Земјен пат
- Земјен канал
- Бетон
- Асфалтен пат
- Бунар за вода
- Помошен земјоделски објект - штала
- Река
- Канал
- Рибник

ИНВЕНТАРИЗАЦИЈА НА ПОСТОЈНИ ОБЈЕКТИ

	ВИД НА ОБЈЕКТ	КАТНОСТ	КОНСТРУКЦИЈА	СОСТОЈБА
1	Помошен земјоделски објект - штала	ПР.	цигла	средна
2	Помошен земјоделски објект - штала	ПР.	цигла	средна

ВИДОВИ НАМЕНА НА ЗЕМЈОДЕЛСКИ ГРАДЕЖЕН ФОНД, ЗЕМЈИШТЕТО И КОМУНАЛНАТА ИНФРАСТРУКТУРА	ПОВРШИНА во ha	%
ИЗГРАДЕНО ЗЕМЈИШТЕ	171.41 ha (1714157.4451 m²)	98.58
АСФАЛТЕН ПАТ	2.21 ha (2224.3697 m²)	0.12
ЗЕМЈЕН ПАТ	1.27 ha (12684.6323 m²)	0.73
ЗЕМЈЕН КАНАЛ	0.09 ha (851.9460 m²)	0.05
КАНАЛ	0.3981 ha (3945.8338 m²)	0.2124
РЕКА	0.53 ha (5296.2011 m²)	0.30
РИБНИК	0.01 ha (52.11 m²)	0.006
ОБЈЕКТ/помошен земјоделски објект - штала	0.0053 ha (53.042 m²)	0.0008
БЕТОН	0.0009 ha (9.3238 m²)	0.0003
БУНАРИ ЗА ВОДА	0.0009 ha (9.3122 m²)	0.0003
ВКУПНА ПОВРШИНА НА ПЛАНСКИ ОПФАТ	173.87 ha (1738744.2 m²)	100

НАЗИВ НА ПРОЕКТОТ :

ТП за поврзување на Западен Балкан (КОНЕКТА)

НАЗИВ НА ПЛАНОТ :

ПРЕДЛОГ УРБАНИСТИЧКИ ПЛАН ЗА ПОДРАЧЈА И ГРАДБИ ОД ДРЖАВНО ЗНАЧЕЊЕ ЗА ИНТЕРКОНЕКТИВЕН ГАСОВОД РЕПУБЛИКА СЕВЕРНА МАКЕДОНИЈА - ГРЦИЈА

ОПШТИНА НЕГОТИНО; ОПШТИНА ДЕМИР КАПИЈА; ОПШТИНА ГЕВГЕЛИЈА; ОПШТИНА БОГДАНЦИ

ИНВЕСТИТОР :

НАЦИОНАЛНИ ЕНЕРГЕТСКИ РЕСУРСИ (НЕР) АД Скопје

ПЛАНЕР :

БР. НА ЛИЦЕНЦА ЗА ИЗРАБОТУВАЊЕ УРБАНИСТИЧКИ ПЛАНОВИ - ГОМЕ
БР. НА ЛИЦЕНЦА "А" ЗА ПРОЕКТИРАЊЕ ГРАДБИ ОД ПРВА КАТЕГОРИЈА - Г.Пл.А

ЧАКАР & ПАРТНЕРС
КОНСАЛТИНГ ИНЖЕНЕРИНГ АРХИТЕКТУРА

РЕВИДЕНТ :

БРОЈ НА РЕВИЗИЈА
1

ОДГОВОРЕН ПЛАНЕР :

Славица Чавдаровска Наумова, *дипл.инж.арх. овластување број - 0.0469*

СЛАВИЦА ЧАВДАРОВСКА дипл.инж.арх. 0469

СОРАБОТНИЦИ :

Зоран Николов, *дипл. граѓ. инж. бр.0.0282*
Горан Чаловски, *дипл.инж.арх. бр.0.0655*
Татјана Ветерова, *дипл.инж.арх. бр.0.0667*

РАСПОРЕД НА ЛИСТОВИ :

ВИД НА ПЛАНОТ :

УРБАНИСТИЧКИ ПЛАН ЗА ПОДРАЧЈА И ГРАДБИ ОД ДРЖАВНО ЗНАЧЕЊЕ

НАСЛОВ НА ДОКУМЕНТ :

ИНВЕНТАРИЗАЦИЈА НА ИЗГРАДЕНИОТ ГРАДЕЖЕН ФОНД, ЗЕМЈИШТЕТО И КОМУНАЛНАТА ИНФРАСТРУКТУРА

(км 43+150.00 - км 44+525.00)

ТЕХН БРОЈ	ДАТУМ	РАЗМЕР
103/2020	07/2022	1:1000

ФАЗА	ФОРМАТ	ВКУПЕН БРОЈ	ЛИСТ БР.
У	594 x 1350	51	34

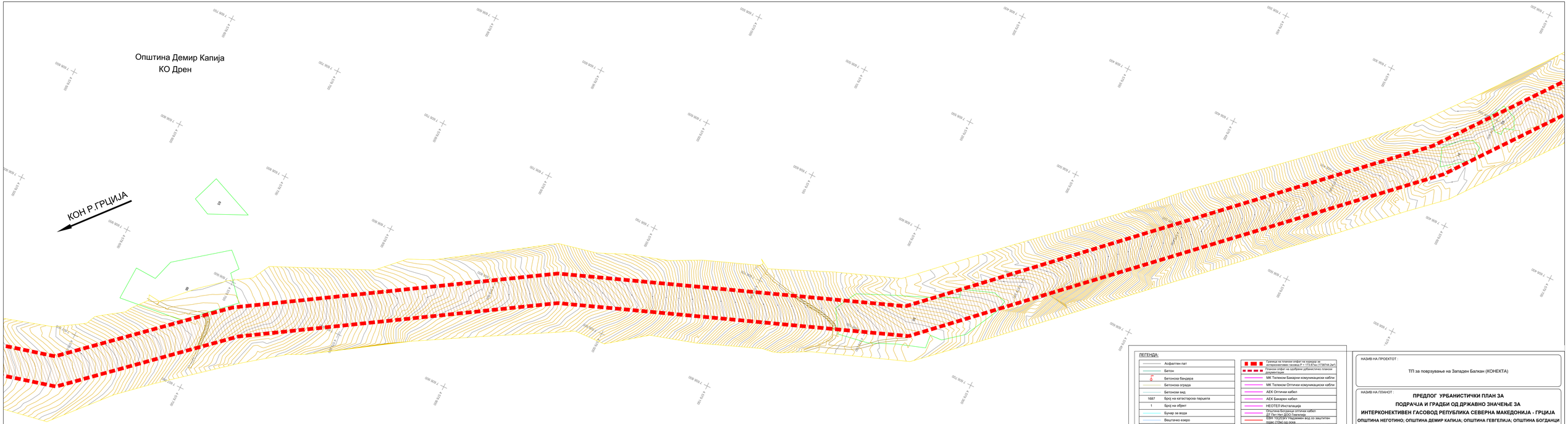

ЛЕГЕНДА:

- Асфалтен пат
- Бетон
- Бетонска бандера
- Бетонска ограда
- Бетонски вод
- 1687 Број на катастарска парцела
- 1 Број на објект
- Бунар за вода
- Вештачко езеро
- Далночовод
- Дол
- Дрвена бандера
- Земјен канал
- Земјен пат
- Извичник
- Канал
- Кандилабра
- Канализација
- Катастарска парцела
- Косина
- Ножица
- Објект
- Ограда
- Потпорен ѕид
- Река
- Рибник
- Трафостаница
- Трансформатор
- Терен
- Хидрант
- Шахта

ИЗВЕДЕНАТА НА ИНВЕНТАРИЗАЦИЈА НА ГРАДЕЖНИОТ ФОНД, ЗЕМЈИШТЕТО И КОМУНАЛНАТА ИНФРАСТРУКТУРА	ПОВРШИНА во m²	%
ИЗГРАДЕНО ЗЕМЈИШТЕ	171.41 ha 1714107.4451 m²	96.08
АСФАЛТЕН ПАТ	0.21 ha 2124.3697 m²	0.12
ЗЕМЈЕН ПАТ	1.27 ha 12684.6323 m²	0.73
ЗЕМЈЕН КАНАЛ	0.09 ha 857.3460 m²	0.05
КАНАЛ	0.3981 ha 3945.8338 m²	0.2124
РЕКА	0.53 ha 5296.2011 m²	0.30
РИБНИК	0.01 ha 102.11 m²	0.006
ОБЈЕКТ(помошен земјоделски објект - штала)	0.0053 ha 53.4242 m²	0.0030
БЕТОН	0.0009 ha 9.3338 m²	0.0005
БУНАРИ ЗА ВОДА	0.0009 ha 9.3122 m²	0.0005
ВКУПНА ПОВРШИНА НА ПЛАНСКИ ОПФАТ	178.3744 ha 1783744.2 m²	100

- Граница на планскиот опфат на коридор за интерконективен гасовод Р = 173.87ха (1738744.2м²)
- Планскиот опфат на одобрени урбанистичко планска документација
- МК Телеком Бакарни комуникациски кабли
- МК Телеком Оптички комуникациски кабли
- АЕК Оптички кабел
- АЕК Бакарен кабел
- НЕОТЕЛ Инсталација
- Општина Богданци оптички кабел
- ЕВН 10/20kV подземен вод со заштитен појас (10м) од осски
- ЕВН 10/20kV подземен вод со заштитен појас (5м) од осски
- ЕВН 35/110kV надземна мрежа со заштитен појас (22м) од осски
- ЕВН 04kV надземен вод
- ЕВН 04kV подземен вод
- Електро водови - заштитен појас
- МЕПСО 400kV Далекувод
- МЕПСО 110kV Далекувод
- ЈКП Бошава Водоводен цевковод
- ЈКП Бошава Води
- ЈКП Бошава Фекална канализација
- АД Водостопанство ХС Тиквеш
- АД Водостопанство ХС Пилчици - Подвиси фаза 1
- АД Водостопанство ХС Пилчици - Подвиси фаза 2
- АД Водостопанство ХС Паљурци постоечки (СЦАДА систем)
- АД Водостопанство ХС Паљурци фаза 2
- НЕР - Постоечки гасовод Ф508мм ЛОТ-1
- ВАРДАКС - Постоечки нафтовод
- Земјен пат
- Земјен канал
- Бетон
- Асфалтен пат
- Бунар за вода
- Помошен земјоделски објект - штала
- Река
- Канал
- Рибник

ИНВЕНТАРИЗАЦИЈА НА ПОСТОЈНИ ОБЈЕКТИ				
	ВИД НА ОБЈЕКТ	КАТНОСТ	КОНСТРУКЦИЈА	СОСТОЈБА
1	Помошен земјоделски објект - штала	ПР.	цигла	средна
2	Помошен земјоделски објект - штала	ПР.	цигла	средна

НАЗИВ НА ПРОЕКТОТ :

ТП за поврзување на Западен Балкан (КОНЕКТА)

НАЗИВ НА ПЛАНОТ :

ПРЕДЛОГ УРБАНИСТИЧКИ ПЛАН ЗА ПОДРАЧЈА И ГРАДБИ ОД ДРЖАВНО ЗНАЧЕЊЕ ЗА ИНТЕРКОНЕКТИВЕН ГАСОВОД РЕПУБЛИКА СЕВЕРНА МАКЕДОНИЈА - ГРЦИЈА

ОПШТИНА НЕГОТИНО; ОПШТИНА ДЕМИР КАПИЈА; ОПШТИНА ГЕВГЕЛИЈА; ОПШТИНА БОГДАНЦИ

ИНВЕСТИТОР :

НАЦИОНАЛНИ ЕНЕРГЕТСКИ РЕСУРСИ (НЕР) АД Скопје

ПЛАНЕР :
БР. НА ЛИЦЕНЦА ЗА ИЗРАБОТУВАЊЕ УРБАНИСТИЧКИ ПЛАНОВИ - ОУМ
БР. НА ЛИЦЕНЦА "А" ЗА ПРОЕКТИРАЊЕ ГРАДБИ ОД ПРВА КАТЕГОРИЈА - П.Л194А

ЧАКАР & ПАРТНЕРС
КОНСАЛТИНГ ИНЖЕНЕРИНГ МОНТАЖИ

РЕВИДЕНТ :

БРОЈ НА РЕВИЗИЈА
1

ОДГОВОРЕН ПЛАНЕР :
Славица Чавдаровска Наумова, *дипл.инж.арх. овластување број - 0.0469*

СЛАВИЦА ЧАВДАРОВСКА дипл.инж.арх. Овластен планер 0469

СОРАБОТНИЦИ :
Зоран Николов, *дипл. дрвн. инж. бр.2-0282*
Горан Чаловски, *дипл.инж.арх. бр.0.0655*
Татјана Ветерова, *дипл.инж.арх. бр.0.0667*

РАСПОРЕД НА ЛИСТОВИ :

ВИД НА ПЛАНОТ :

УРБАНИСТИЧКИ ПЛАН ЗА ПОДРАЧЈА И ГРАДБИ ОД ДРЖАВНО ЗНАЧЕЊЕ

НАСЛОВ НА ДОКУМЕНТ :

ИНВЕНТАРИЗАЦИЈА НА ИЗГРАДЕНИОТ ГРАДЕЖЕН ФОНД, ЗЕМЈИШТЕТО И КОМУНАЛНАТА ИНФРАСТРУКТУРА

(км 44+525.00 - км 45+825.00)

ТЕХН.БРОЈ	ДАТУМ	РАЗМЕР
103/2020	07/2022	1:1000

ФАЗА	ФОРМАТ	ВКУПНО ЛИСТОВИ	ЛИСТ БР.
У	594 x 1350	51	35

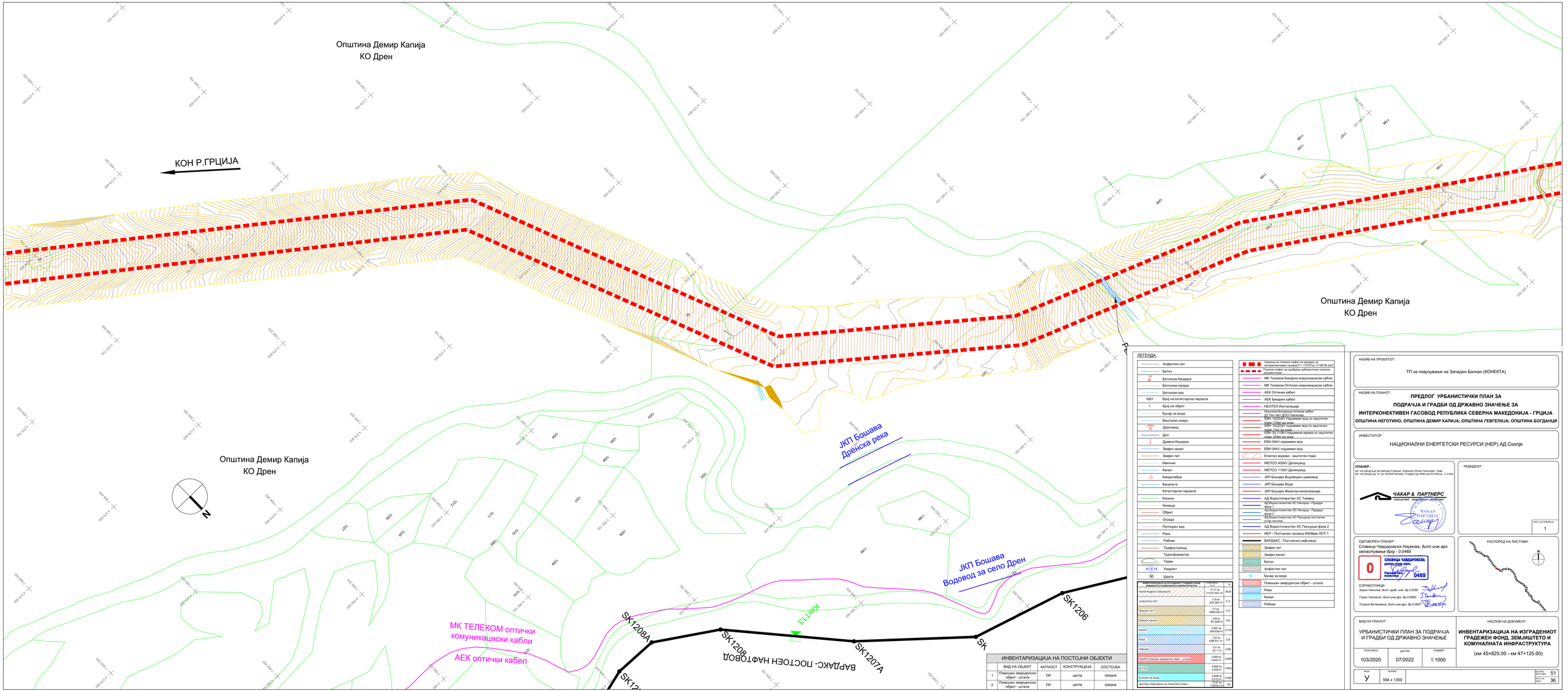

ЛЕГЕНДА:

- Асфалтен пат
- Бетон
- Бетонска бандера
- Бетонска ограда
- Бетонски вид
- 1687 Број на катастарска парцела
- 1 Број на објект
- Бунар за вода
- Вештачко езеро
- Далночовод
- Дол
- Дрвена бандера
- Земјен канал
- Земјен пат
- Извичник
- Канал
- Кандилабра
- Канализ
- Катастарска парцела
- Косина
- Ножица
- Објект
- Ограда
- Потпорен ѕид
- Река
- Рибник
- Трафостаница
- Трансформатор
- Терен
- Хидрант
- Шахта

Граница на планскиот опфат на коридор за интерконективен гасовод Р = 173.87ха (1738744.2м²)	
Планскиот опфат на одобрени урбанистичко планска документација	
МК Телеком Бакарни комуникациски кабли	
МК Телеком Оптички комуникациски кабли	
АЕК Оптички кабел	
АЕК Бакарни кабел	
НЕОТЕЛ Инсталација	
Општина Богданци оптички кабел	
ЕВН ТС/10 kV Подземна мрежа со заштитен појас (10м) од оска	
ЕВН ТС/20 kV Подземна мрежа со заштитен појас (10м) од оска	
ЕВН ТС/35 kV Подземна мрежа со заштитен појас (20м) од оска	
ЕВН ОВКV подземен вод	
ЕВН ОВКV подземен вод	
Електро водови - заштитен појас	
МЕПСО 400kV Далекувод	
МЕПСО 110kV Далекувод	
ЈКП Бошава Водоводен цевковод	
ЈКП Бошава Води	
ЈКП Бошава Фекална канализација	
АД Водостопанство ХС Тиквеш	
АД Водостопанство ХС Пехчево - Подрачје фаза 1	
АД Водостопанство ХС Пехчево - Подрачје фаза 2	
АД Водостопанство ХС Пальурци постоечки (СТАР СИСТЕМ)	
АД Водостопанство ХС Пальурци фаза 2	
НЕР - Постоечки гасовод Ф508мм ЛОТ-1	
ВАРДАКС - Постоечки нафтовод	
Земјен пат	
Земјен канал	
Бетон	
Асфалтен пат	
Бунар за вода	
Помошен земјоделски објект - штала	
Река	
Канал	
Рибник	

ИНВЕНТАРИЗАЦИЈА НА ПОСТОЈНИ ОБЈЕКТИ				
	ВИД НА ОБЈЕКТ	КАТНОСТ	КОНСТРУКЦИЈА	СОСТОЈБА
1	Помошен земјоделски објект - штала	ПР.	цигла	средна
2	Помошен земјоделски објект - штала	ПР.	цигла	средна

НАЗИВ НА ПРОЕКТОТ :

ТП за поврзување на Западен Балкан (КОНЕКТА)

НАЗИВ НА ПЛАНОТ :

ПРЕДЛОГ УРБАНИСТИЧКИ ПЛАН ЗА ПОДРАЧЈА И ГРАДБИ ОД ДРЖАВНО ЗНАЧЕЊЕ ЗА ИНТЕРКОНЕКТИВЕН ГАСОВОД РЕПУБЛИКА СЕВЕРНА МАКЕДОНИЈА - ГРЦИЈА

ОПШТИНА НЕГОТИНО; ОПШТИНА ДЕМИР КАПИЈА; ОПШТИНА ГЕВГЕЛИЈА; ОПШТИНА БОГДАНЦИ

ИНВЕСТИТОР :

НАЦИОНАЛНИ ЕНЕРГЕТСКИ РЕСУРСИ (НЕР) АД Скопје

ПЛАНЕР :

БР. НА ЛИЦЕНЦА ЗА ИЗРАБОТУВАЊЕ УРБАНИСТИЧКИ ПЛАНОВИ - ОУМ
БР. НА ЛИЦЕНЦА "А" ЗА ПРОЕКТИРАЊЕ ГРАДБИ ОД ПРВА КАТЕГОРИЈА - ПЛАНА

ЧАКАР & ПАРТНЕРС
КОНСАЛТИНГ · ИНЖЕНЕРИНГ · МЕНАЏМЕНТ

РЕВИДЕНТ :

БРОЈ НА РЕВИЗИЈА
1

ОДГОВОРЕН ПЛАНЕР :
Славица Чавдаровска Наумова, *дипл.инж.арх. овластување број - 0.0469*

СЛАВИЦА ЧАВДАРОВСКА дипл.инж.арх. Овластен планер 0469

СОРАБОТНИЦИ :
Зоран Николов, *Дипл. граѓ. инж. бр.0282*
Горан Чаловски, *Дипл.инж.арх. бр.0.0655*
Татјана Ветровска, *Дипл.инж.арх. бр.0.0667*

РАСПОРЕД НА ЛИСТОВИ :

ВИД НА ПЛАНОТ :

УРБАНИСТИЧКИ ПЛАН ЗА ПОДРАЧЈА И ГРАДБИ ОД ДРЖАВНО ЗНАЧЕЊЕ

ТЕХН.БРОЈ	ДАТУМ	РАЗМЕР
103/2020	07/2022	1:1000

НАСЛОВ НА ДОКУМЕНТ :

ИНВЕНТАРИЗАЦИЈА НА ИЗГРАДЕНИОТ ГРАДЕЖЕН ФОНД, ЗЕМЈИШТЕТО И КОМУНАЛНАТА ИНФРАСТРУКТУРА

(км 45+825.00 - км 47+125.00)

ФАЗА	ФОРМАТ	ЛИСТОВИ ВО ПРОЕКТ	ЛИСТ БР.
У	594 x 1350	51	36

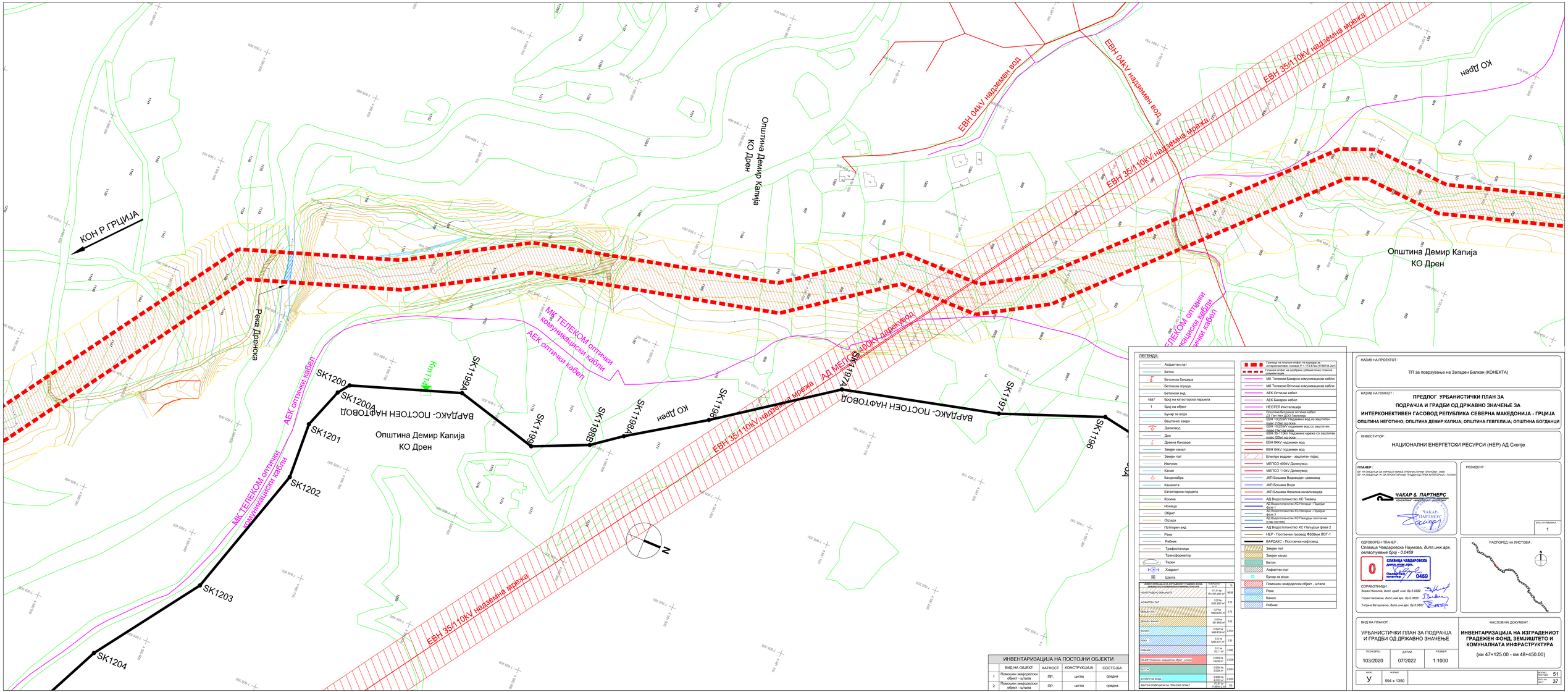

ЛЕГЕНДА:

- Асфалтен пат
- Бетон
- Бетонска бандера
- Бетонска ограда
- Бетонски вид
- 1687 Број на катастарска парцела
- 1 Број на објект
- Бунар за вода
- Вештачко езеро
- Далночовод
- Дол
- Дрвена бандера
- Земјен канал
- Земјен пат
- Извичник
- Канал
- Кандилабра
- Канализација
- Катастарска парцела
- Косина
- Ножица
- Објект
- Ограда
- Потпорен ѕид
- Река
- Рибник
- Трафостаница
- Трансформатор
- Терен
- Хидрант
- Шахта

- Граница на планскиот опфат на коридор за интерконективен гасовод Р = 173,87ха (1738744.2м²)
- Планскиот опфат на одобрени урбанистичко планска документација
- МК Телеком Бакарни комуникациски кабли
- МК Телеком Оптички комуникациски кабли
- АЕК Оптички кабел
- АЕК Бакарен кабел
- НЕОТЕЛ Инсталација
- Општина Богданци оптички кабел
- ЕВН 10(20)kV надземна мрежа
- ЕВН 10(20)kV подземен вод со заштитен појас (20м) од осоки
- ЕВН 10(20)kV подземна вод со заштитен појас (10м) од осоки
- ЕВН 35/110kV подземна мрежа со заштитен појас (20м) од осоки
- ЕВН 04kV надземен вод
- ЕВН 04kV подземен вод
- Електро водови - заштитен појас
- МЕПСО 400kV Далекувод
- МЕПСО 110kV Далекувод
- ЈКП Бошава Водоводен цевковод
- ЈКП Бошава Води
- ЈКП Бошава Фекална канализација
- АД Водостопанство ХС Тиквеш
- АД Водостопанство ХС Пилурци - Подрачје фаза 1
- АД Водостопанство ХС Негорци - Подрачје фаза 2
- АД Водостопанство ХС Пилурци постојни (ПЕВ-ЈЕСТИК)
- АД Водостопанство ХС Пилурци фаза 2
- НЕР - Постојечки гасовод Ф508мм ЛОТ-1
- ВАРДАКС - Постојечки нафтовод
- Земјен пат
- Земјен канал
- Бетон
- Асфалтен пат
- Бунар за вода
- Помошен земјоделски објект - штала
- Река
- Канал
- Рибник

ИНВЕНТАРИЗАЦИЈА НА ПОСТОЈНИ ОБЈЕКТИ

	ВИД НА ОБЈЕКТ	КАТНОСТ	КОНСТРУКЦИЈА	СОСТОЈБА
1	Помошен земјоделски објект - штала	ПР.	цигла	средна
2	Помошен земјоделски објект - штала	ПР.	цигла	средна

НАЗИВ НА ПРОЕКТОТ :

ТП за поврзување на Западен Балкан (КОНЕКТА)

НАЗИВ НА ПЛАНОТ :

ПРЕДЛОГ УРБАНИСТИЧКИ ПЛАН ЗА ПОДРАЧЈА И ГРАДБИ ОД ДРЖАВНО ЗНАЧЕЊЕ ЗА ИНТЕРКОНЕКТИВЕН ГАСОВОД РЕПУБЛИКА СЕВЕРНА МАКЕДОНИЈА - ГРЦИЈА

ОПШТИНА НЕГОТИНО; ОПШТИНА ДЕМИР КАПИЈА; ОПШТИНА ГЕВГЕЛИЈА; ОПШТИНА БОГДАНЦИ

ИНВЕСТИТОР :

НАЦИОНАЛНИ ЕНЕРГЕТСКИ РЕСУРСИ (НЕР) АД Скопје

ПЛАНЕР :

БР. НА ЛИЦЕНЦА ЗА ИЗРАБОТУВАЊЕ УРБАНИСТИЧКИ ПЛАНОВИ - ОУМ
БР. НА ЛИЦЕНЦА "А" ЗА ПРОЕКТИРАЊЕ ГРАДБИ ОД ПРВА КАТЕГОРИЈА - П.Л1Б.А

ЧАКАР & ПАРТНЕРС
КОНСАЛТИНГ - ИНЖЕНЕРИНГ - АРХИТЕКТУРА

РЕВИДЕНТ :

БРОЈ НА РЕВИЗИЈА
1

ОДГОВОРЕН ПЛАНЕР :
Славица Чавдароска Наумова, *дипл.инж.арх. овластување број - 0.0469*

СЛАВИЦА ЧАВДАРОСКА дипл.инж.арх. Овластување 0469

СОРАБОТНИЦИ :
Зоран Николов, *Дипл. граѓ. инж. бр.2-0282*
Горан Чаловски, *Дипл.инж.арх. бр.0.0655*
Татјана Ветровска, *Дипл.инж.арх. бр.0.0667*

РАСПОРЕД НА ЛИСТОВИ :

ВИД НА ПЛАНОТ :

УРБАНИСТИЧКИ ПЛАН ЗА ПОДРАЧЈА И ГРАДБИ ОД ДРЖАВНО ЗНАЧЕЊЕ

НАСЛОВ НА ДОКУМЕНТ :

ИНВЕНТАРИЗАЦИЈА НА ИЗГРАДЕНИОТ ГРАДЕЕН ФОНД, ЗЕМЈИШТЕТО И КОМУНАЛНАТА ИНФРАСТРУКТУРА

(км 47+125.00 - км 48+450.00)

ПЕЧАТ БРОЈ	ДАТУМ	РАЗМЕР
103/2020	07/2022	1:1000

ФАЗА	ФОРМАТ	ЛИСТОВИ ВО ПРОЕКТОТ	ЛИСТ БР.
У	594 x 1350	51	37

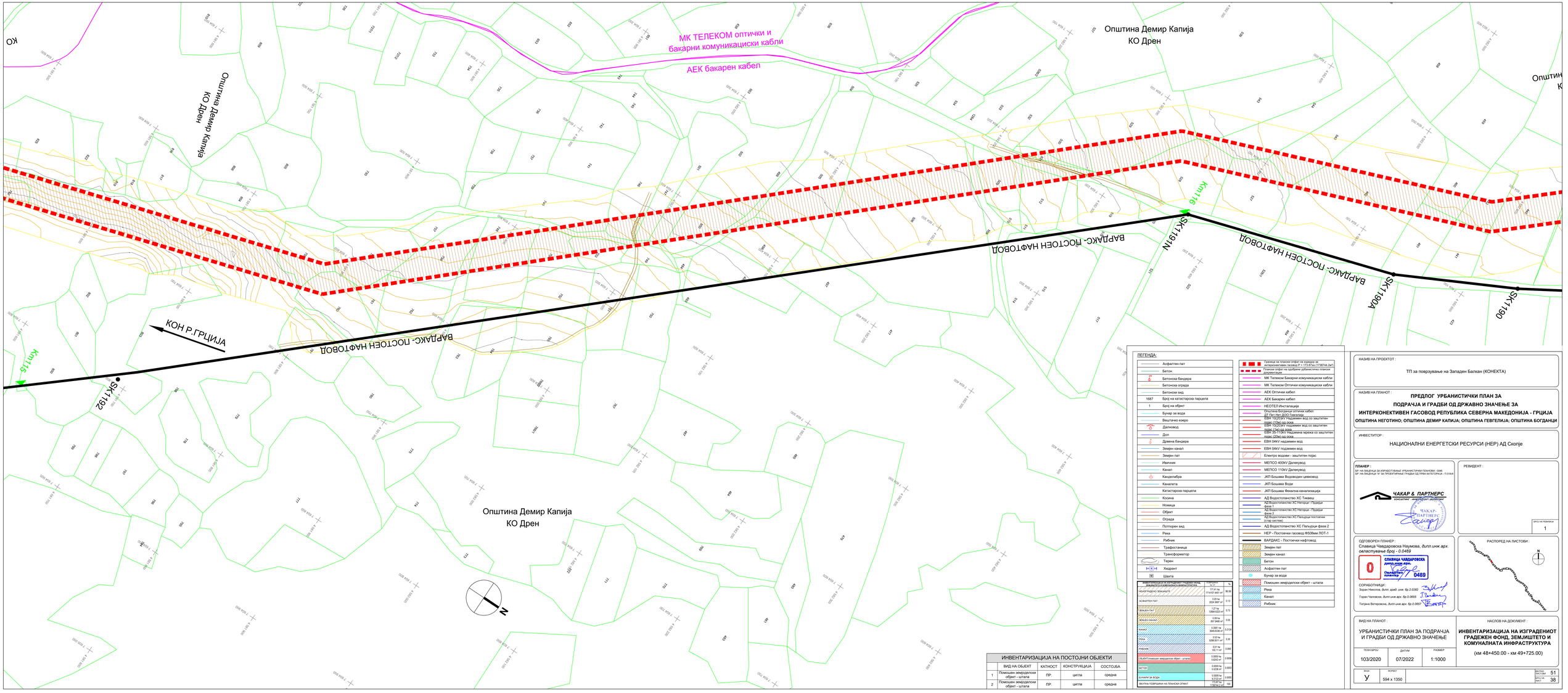

ЛЕГЕНДА:

- Асфалтен пат
- Бетон
- Бетонска бандера
- Бетонска ограда
- Бетонски ѕид
- 1687 Број на катастарска парцела
- 1 Број на објект
- Бунар за вода
- Вештачко езеро
- Далночовод
- Дол
- Дрвена бандера
- Земјен канал
- Земјен пат
- Извичник
- Канал
- Канделабра
- Канализација
- Катастарска парцела
- Косина
- Ножица
- Објект
- Ограда
- Потпорен ѕид
- Река
- Рибник
- Трафостаница
- Трансформатор
- Терен
- Хидрант
- Шахта

- Граница на планскиот опфат на коридор за интерконективен гасовод R = 173,61ha (1738744.2м²)
- Планскиот опфат на одобрени урбанистичко планска документација
- МК Телеком Бакарни комуникациски кабли
- МК Телеком Оптички комуникациски кабли
- АЕК Оптички кабел
- АЕК Бакарен кабел
- НЕОТЕЛ Инсталација
- Општина Богданци оптички кабел
- ЕВН ТС20/0,4kV подземен вод со заштитен појас (20kV,кв.сек. 0,0008)
- ЕВН ТС20/0,4kV подземен вод со заштитен појас (10kV,кв.сек. 0,0008)
- ЕВН 35/10kV подземна мрежа со заштитен појас (35kV,кв.сек. 0,0008)
- ЕВН 04kV подземен вод
- ЕВН 04kV подземен вод
- Електро водови - заштитен појас
- МЕПСО 400kV Далекувод
- МЕПСО 110kV Далекувод
- ЈКП Бошава Водоводен цевковод
- ЈКП Бошава Води
- ЈКП Бошава Фекална канализација
- АД Водостопанство ХС Тиквеш
- АД Водостопанство ХС Пехчево - Подрачје фаза 1
- АД Водостопанство ХС Пехчево - Подрачје фаза 2
- АД Водостопанство ХС Пальурци постојани (ОТВ) система
- АД Водостопанство ХС Пальурци фаза 2
- НЕР - Постоечки гасовод Ø508мм ЛОТ-1
- ВАРДАКС - Постоечки нафтовод
- Земјен пат
- Земјен канал
- Бетон
- Асфалтен пат
- Бунар за вода
- Помошен земјоделски објект - штала
- Река
- Канал
- Рибник

ИНВЕНТАРИЗАЦИЈА НА ПОСТОЈНИ ОБЈЕКТИ

	ВИД НА ОБЈЕКТ	КАТНОСТ	КОНСТРУКЦИЈА	СОСТОЈБА
1	Помошен земјоделски објект - штала	ПР.	цигла	средна
2	Помошен земјоделски објект - штала	ПР.	цигла	средна

ИЗВЕШТАЈ ЗА ВКУПНАТА ГРАДБА ВО ЗАФАТОТ НА КОМУНАЛНАТА ИНФРАСТРУКТУРА	ПОВРШИНА во m²	%
ИЗГРАДЕНО ЗЕМЈИШТЕ	171.41 ha 1714157.4451 m²	98.58
КОМЕРЦИЈАЛ	0.21 ha 2124.3697 m²	0.12
ЗЕМЈОДЕЛСКО ЗЕМЈИШТЕ	1.27 ha 12684.6323 m²	0.73
ЗЕМЈЕН КАНАЛ	0.09 ha 857.3460 m²	0.05
ВОДА	0.3981 ha 3940.8338 m²	0.2124
ПЛАТ	0.53 ha 5295.2011 m²	0.30
РИБНИК	0.01 ha 102.11 m²	0.006
ОБЈЕКТ(помошен земјоделски објект - штала)	0.0053 ha 53.042 m²	0.0030
БЕТОН	0.0009 ha 9.3338 m²	0.0005
БУНАРИ ЗА ВОДА	0.0009 ha 9.3122 m²	0.0005
ВКУПНА ПОВРШИНА НА ПЛАНСКИ ОПФАТ	173.9744 ha 1739744.2 m²	100

НАЗИВ НА ПРОЕКТОТ :

ТП за поврзување на Западен Балкан (КОНЕКТА)

НАЗИВ НА ПЛАНОТ :

ПРЕДЛОГ УРБАНИСТИЧКИ ПЛАН ЗА ПОДРАЧЈА И ГРАДБИ ОД ДРЖАВНО ЗНАЧЕЊЕ ЗА ИНТЕРКОНЕКТИВЕН ГАСОВОД РЕПУБЛИКА СЕВЕРНА МАКЕДОНИЈА - ГРЦИЈА

ОПШТИНА НЕГОТИНО; ОПШТИНА ДЕМИР КАПИЈА; ОПШТИНА ГЕВГЕЛИЈА; ОПШТИНА БОГДАНЦИ

ИНВЕСТИТОР :

НАЦИОНАЛНИ ЕНЕРГЕТСКИ РЕСУРСИ (НЕР) АД Скопје

ПЛАНЕР :

БР. НА ЛИЦЕНЦА ЗА ИЗРАБОТУВАЊЕ УРБАНИСТИЧКИ ПЛАНОВИ - ОУМ
БР. НА ЛИЦЕНЦА "А" ЗА ПРОЕКТИРАЊЕ ГРАДБИ ОД ПРВА КАТЕГОРИЈА - ПЛ19/А

ЧАКАР & ПАРТНЕРС
КОНСАЛТИНГ · ИНЖЕНЕРИНГ · МЕНАЏМЕНТ

РЕВИДЕНТ :

БРОЈ НА РЕВИЗИЈА
1

ОДГОВОРЕН ПЛАНЕР :

Славица Чавдаровска Наумова, *дипл.инж.арх. овластување број - 0.0469*

СЛАВИЦА ЧАВДАРОВСКА дипл.инж.арх. Овластен планер 0469

СОРАБОТНИЦИ :

Зоран Николов, *дипл.инж. арх. бр.0.0282*
Горан Чаловски, *дипл.инж.арх. бр.0.0655*
Татјана Ветровска, *дипл.инж.арх. бр.0.0667*

РАСПОРЕД НА ЛИСТОВИ :

ВИД НА ПЛАНОТ :

УРБАНИСТИЧКИ ПЛАН ЗА ПОДРАЧЈА И ГРАДБИ ОД ДРЖАВНО ЗНАЧЕЊЕ

НАСЛОВ НА ДОКУМЕНТ :

ИНВЕНТАРИЗАЦИЈА НА ИЗГРАДЕНИОТ ГРАДЕЖЕН ФОНД, ЗЕМЈИШТЕТО И КОМУНАЛНАТА ИНФРАСТРУКТУРА
(км 48+450.00 - км 49+725.00)

ПЕЧАТ БРОЈ	ДАТУМ	РАЗМЕР
103/2020	07/2022	1:1000

ФАЗА	ФОРМАТ	ВКУПНО ЛИСТОВИ	ЛИСТ БР.
У	594 x 1350	51	38

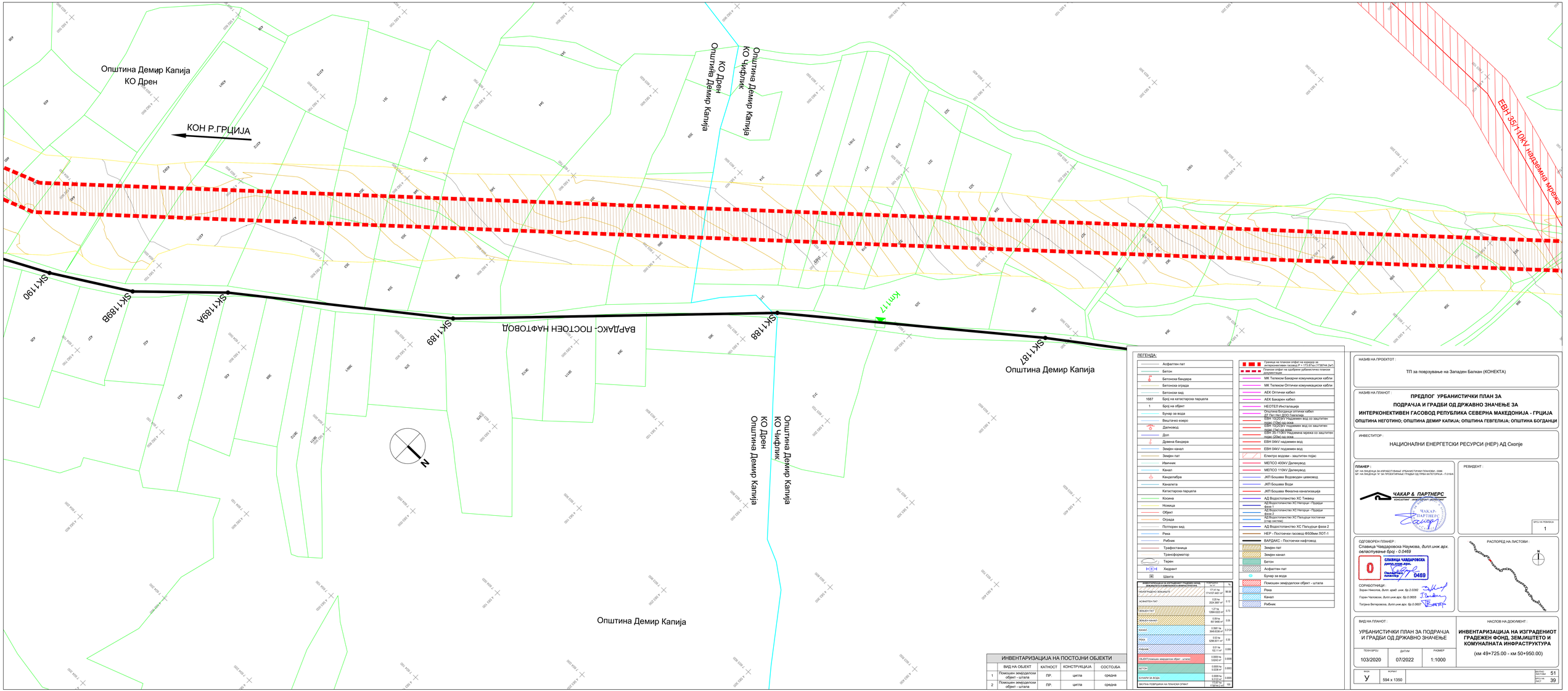

ЛЕГЕНДА:

- Асфалтен пат
- Бетон
- Бетонска бандера
- Бетонска ограда
- Бетонски ѕид
- 1687 Број на катастарска парцела
- 1 Број на објект
- Бунар за вода
- Вештачко езеро
- Далночовод
- Дол
- Дрвена бандера
- Земјен канал
- Земјен пат
- Извичник
- Канал
- Канџелабра
- Канџелета
- Катастарска парцела
- Косина
- Ножица
- Објект
- Ограда
- Потпорен ѕид
- Река
- Рибник
- Трафостаница
- Трансформатор
- Терен
- Хидрант
- Шахта

- граница на плански опфат на коридор за интерконективен гасовод Р = 173,87ха (1738744 2м²)
- Плански опфат на одобрени урбанистичко планска документации
- МК Телеком Бакарни комуникациски кабли
- МК Телеком Оптички комуникациски кабли
- АЕК Оптички кабел
- АЕК Бакарни кабел
- НЕОТЕЛ Инсталација
- Општина Богданци оптички кабел
- ЕВН 10/20kV подземен вод со заштитен појас (10kV) (до 0000)
- ЕВН 10/20kV подземен вод со заштитен појас (10kV) (до 0000)
- ЕВН 35/110kV надземна мрежа со заштитен појас (220kV) (до 0000)
- ЕВН 04kV надземен вод
- ЕВН 04kV подземен вод
- Електро водови - заштитен појас
- МЕПСО 400kV Далночовод
- МЕПСО 110kV Далночовод
- ЈКП Бошава Водоводен цевковод
- ЈКП Бошава Води
- ЈКП Бошава Фекална канализација
- АД Водостопанство ХС Тиквеш
- АД Водостопанство ХС Пехчево - Подвиж фаза 1
- АД Водостопанство ХС Пехчево - Подвиж фаза 2
- АД Водостопанство ХС Пальурски постоечки (ОТВ) систем)
- АД Водостопанство ХС Пальурски фаза 2
- НЕР - Постоечки гасовод Ф508мм ЛОТ-1
- ВАРДАКС - Постоечки нафтовод
- Земјен пат
- Земјен канал
- Бетон
- Асфалтен пат
- Бунар за вода
- Помошен земјоделски објект - штала
- Река
- Канал
- Рибник

ИНВЕНТАРИЗАЦИЈА НА ПОСТОЈНИ ОБЈЕКТИ				
	ВИД НА ОБЈЕКТ	КАТНОСТ	КОНСТРУКЦИЈА	СОСТОЈБА
1	Помошен земјоделски објект - штала	ПР.	цигла	средна
2	Помошен земјоделски објект - штала	ПР.	цигла	средна

ИНВЕНТАРИЗАЦИЈА НА ИЗГРАДЕНИОТ ГРАДЕЖЕН ФОНД, ЗЕМЈИШТЕТО И КОМУНАЛНАТА ИНФРАСТРУКТУРА	ПОВРШИНА во m²	%
ИЗГРАДЕНО ЗЕМЈИШТЕ	171.41 ha (1714107.4451 m²)	98.58
АСФАЛТЕН ПАТ	0.21 ha (2124.3697 m²)	0.12
ЗЕМЈЕН ПАТ	1.27 ha (12684.6323 m²)	0.73
ЗЕМЈЕН КАНАЛ	0.09 ha (851.3460 m²)	0.05
КАНАЛ	0.3981 ha (3945.6338 m²)	0.2124
РЕКА	0.53 ha (5296.2011 m²)	0.30
РИБНИК	0.01 ha (92.11 m²)	0.006
ОБЈЕКТ(помошен земјоделски објект - штала)	0.0053 ha (53.242 m²)	0.0008
БЕТОН	0.0009 ha (9.3338 m²)	0.0003
БУНАРИ ЗА ВОДА	0.0009 ha (9.2122 m²)	0.0003
ВКУПНА ПОВРШИНА НА ПЛАНСКИ ОПФАТ	173.8744 ha (1738744 m²)	100

НАЗИВ НА ПРОЕКТОТ :

ТП за поврзување на Западен Балкан (КОНЕКТА)

НАЗИВ НА ПЛАНОТ :

ПРЕДЛОГ УРБАНИСТИЧКИ ПЛАН ЗА ПОДРАЧЈА И ГРАДБИ ОД ДРЖАВНО ЗНАЧЕЊЕ ЗА ИНТЕРКОНЕКТИВЕН ГАСОВОД РЕПУБЛИКА СЕВЕРНА МАКЕДОНИЈА - ГРЦИЈА

ОПШТИНА НЕГОТИНО; ОПШТИНА ДЕМИР КАПИЈА; ОПШТИНА ГЕВГЕЛИЈА; ОПШТИНА БОГДАНЦИ

ИНВЕСТИТОР :

НАЦИОНАЛНИ ЕНЕРГЕТСКИ РЕСУРСИ (НЕР) АД Скопје

ПЛАНЕР :

БР. НА ЛИЦЕНЦА ЗА ИЗРАБОТУВАЊЕ УРБАНИСТИЧКИ ПЛАНОВИ - ООМ
БР. НА ЛИЦЕНЦА "А" ЗА ПРОЕКТИРАЊЕ ГРАДБИ ОД ПРВА КАТЕГОРИЈА - ПЛ19/А

ЧАКАР & ПАРТНЕРС
КОНСАЛТИНГ · ИНЖЕНЕРИНГ · МЕНАЏМЕНТ

ЧАКАР-ПАРТНЕРС ДООЕЛ Скопје

РЕВИДЕНТ :

БРОЈ НА РЕВИДЕНТА
1

ОДГОВОРЕН ПЛАНЕР :

Славица Чавдаровска Наумова, *дипл.инж.арх.*
овластување број - 0.0469

0 СЛАВИЦА ЧАВДАРОВСКА дипл. инж. арх. Овластен планер 0469

СОРАБОТНИЦИ :

Зоран Николов, *дипл. граѓ. инж. бр.0282*
Горан Чаловски, *дипл.инж.арх. бр.0.0655*
Татјана Ветровска, *дипл.инж.арх. бр.0.0667*

РАСПОРЕД НА ЛИСТОВИ :

ВИД НА ПЛАНОТ :

УРБАНИСТИЧКИ ПЛАН ЗА ПОДРАЧЈА И ГРАДБИ ОД ДРЖАВНО ЗНАЧЕЊЕ

ТЕХН БРОЈ	ДАТУМ	РАЗМЕР
103/2020	07/2022	1:1000

НАСЛОВ НА ДОКУМЕНТ :

ИНВЕНТАРИЗАЦИЈА НА ИЗГРАДЕНИОТ ГРАДЕЖЕН ФОНД, ЗЕМЈИШТЕТО И КОМУНАЛНАТА ИНФРАСТРУКТУРА

(км 49+725.00 - км 50+950.00)

ФАЗА	ФОРМАТ	ЛИСТОВИ ВКУПНО	ЛИСТ БР.
У	594 x 1350	51	39

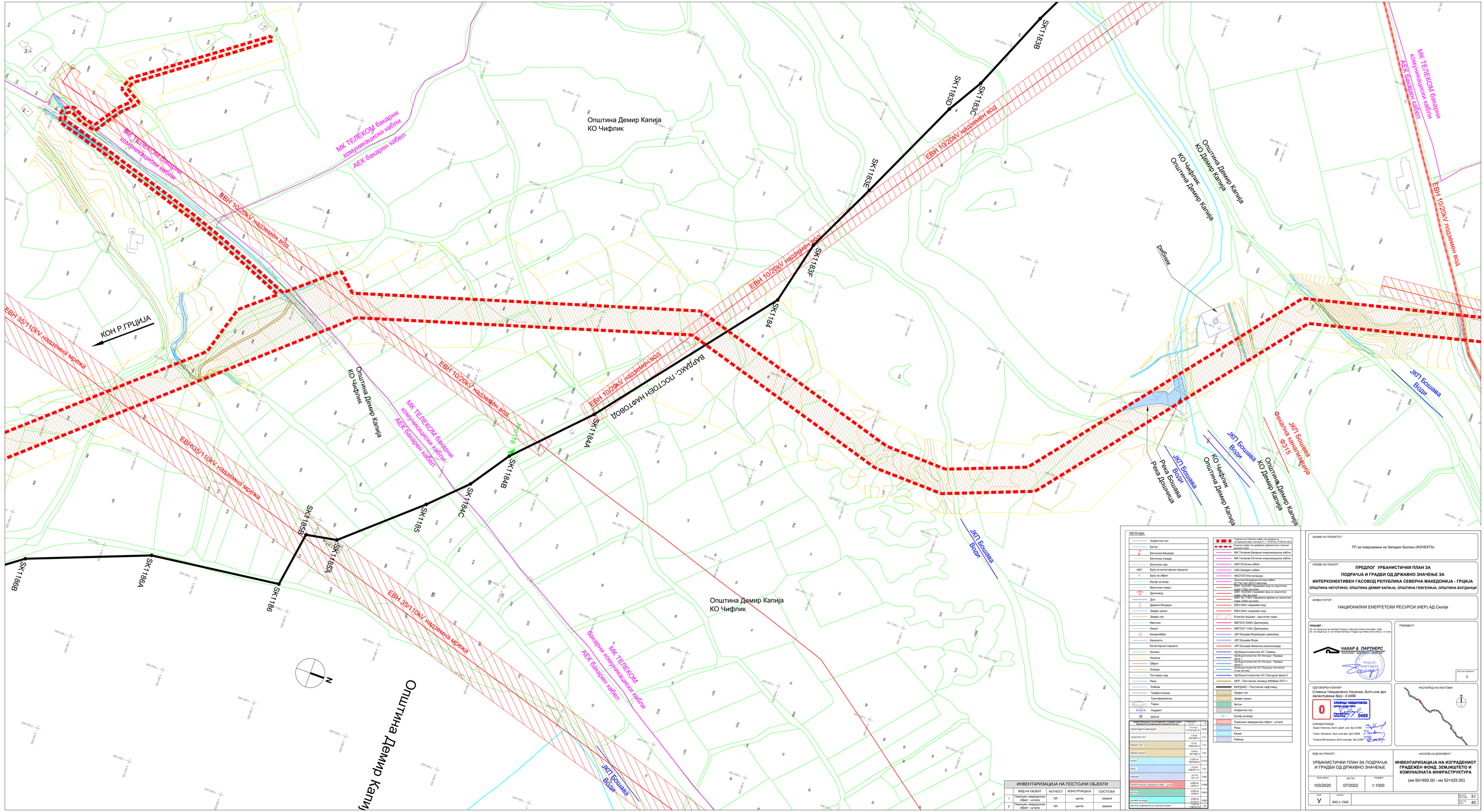
Општина Демир Капија
КО Чифлик
Општина Демир Капија
КО Чифлик
Општина Демир Капија
КО Чифлик

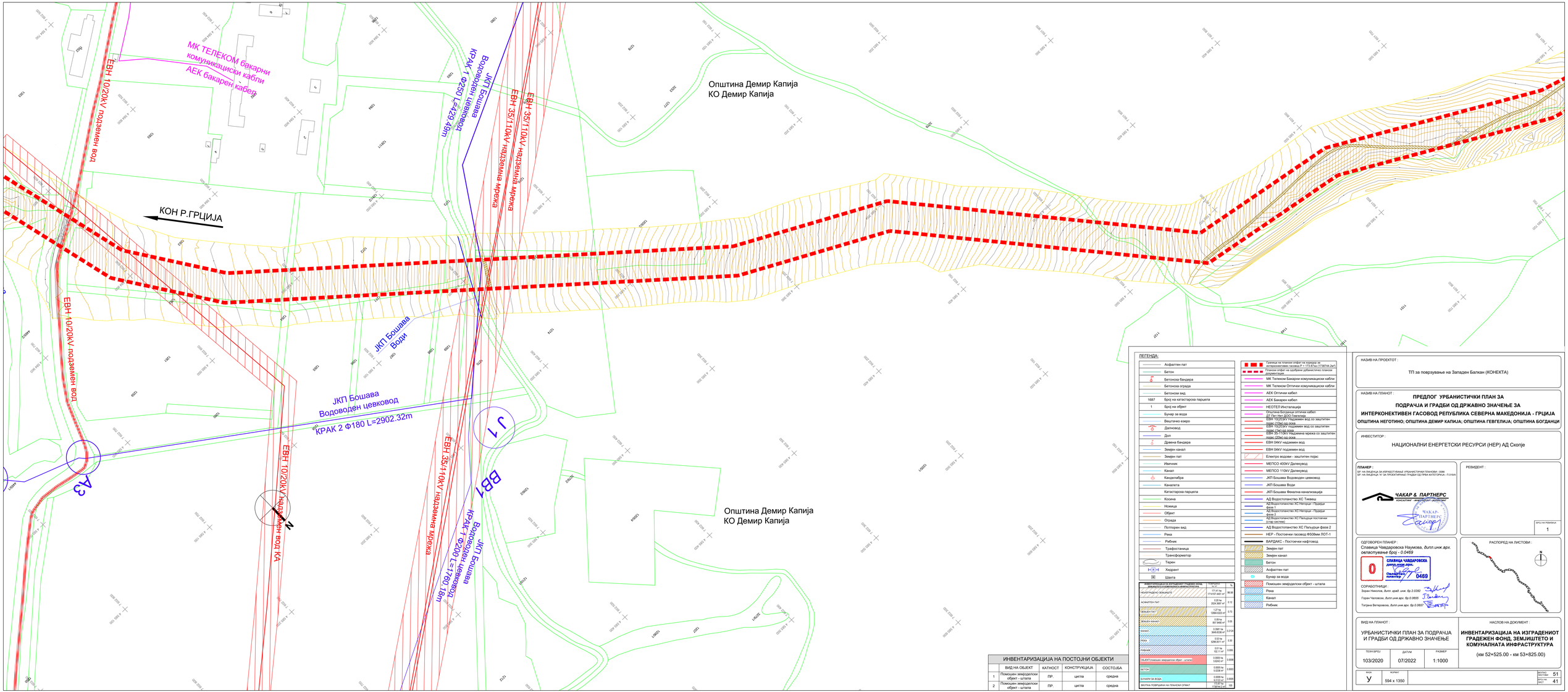

ЛЕГЕНДА:

- Асфалтен пат
- Бетон
- Бетонска бандера
- Бетонска ограда
- Бетонски ѕид
- 1687 Број на катастарска парцела
- 1 Број на објект
- Бунар за вода
- Вештачко езеро
- Далночовод
- Дол
- Дрвена бандера
- Земјен канал
- Земјен пат
- Извичник
- Канал
- Канделабра
- Канализација
- Катастарска парцела
- Косина
- Ножица
- Објект
- Ограда
- Потпорен ѕид
- Река
- Рибник
- Трафостаница
- Трансформатор
- Терен
- Хидрант
- Шахта

ИДЕНТИФИКАЦИЈА НА ВКУПНИОТ ГРАДЕЖЕН ФОНД, ЗЕМЈИШТЕТО И КОМУНАЛНАТА ИНФРАСТРУКТУРА	ПОВРШИНА во m²	%
НЕИЗГРАДЕНО ЗЕМЈИШТЕ	171.41 ha 1714107.4451 m²	66.58
АСФАЛТЕН ПАТ	0.21 ha 2124.3697 m²	0.12
ЗЕМЈЕН ПАТ	1.27 ha 12694.6323 m²	0.73
ЗЕМЈЕН КАНАЛ	0.09 ha 857.9468 m²	0.05
КАНАЛ	0.3981 ha 3945.8338 m²	0.2124
РЕКА	0.53 ha 5296.2011 m²	0.30
РИБНИК	0.01 ha 102.11 m²	0.006
ОБЈЕКТ(помошен земјоделски објект - штала)	0.0053 ha 53.042 m²	0.008
БЕТОН	0.0009 ha 9.3338 m²	0.0005
БУНАРИ ЗА ВОДА	0.0009 ha 9.4122 m²	0.0005
ВКУПНА ПОВРШИНА НА ПЛАНСКИ ОПФАТ	172.3742 ha 1723742.1 m²	100

	ВИД НА ОБЈЕКТ	КАТНОСТ	КОНСТРУКЦИЈА	СОСТОЈБА
1	Помошен земјоделски објект - штала	ПР.	цигла	средна
2	Помошен земјоделски објект - штала	ПР.	цигла	средна

- Граница на планскиот опфат на коридор за интерконективен гасовод Р = 173.87ха (1738744.2м²)
- Планскиот опфат на одделни урбанистичко планска документација
- МК Телеком Бакарни комуникациски кабли
- МК Телеком Оптички комуникациски кабли
- АЕК Оптички кабел
- АЕК Бакарен кабел
- НЕОТЕЛ Инсталација
- Општина Богданци оптички кабел
- ЕВН 10/20kV подземен вод
- ЕВН 10/20kV подземен вод со заштитен појас (10м) од осски
- ЕВН 10/20kV подземен вод со заштитен појас (5м) од осски
- ЕВН 35/110kV надземна мрежа со заштитен појас (40м) од осски
- ЕВН 04kV надземен вод
- ЕВН 04kV подземен вод
- Електро водови - заштитен појас
- МЕПСО 400kV Далекувод
- МЕПСО 110kV Далекувод
- ЈКП Бошава Водоводен цевковод
- ЈКП Бошава Води
- ЈКП Бошава Фекална канализација
- АД Водостопанство ХС Тиквеш
- АД Водостопанство ХС Пелагонија - Преспа фаза 1
- АД Водостопанство ХС Пелагонија - Преспа фаза 2
- АД Водостопанство ХС Пальурци постоечки (ПЗВ) систем
- АД Водостопанство ХС Пальурци фаза 2
- НЕР - Постоечки гасовод Ф508мм ЛОТ-1
- ВАРДАКС - Постоечки нафтовод
- Земјен пат
- Земјен канал
- Бетон
- Асфалтен пат
- Бунар за вода
- Помошен земјоделски објект - штала
- Река
- Канал
- Рибник

НАЗИВ НА ПРОЕКТОТ :

ТП за поврзување на Западен Балкан (КОНЕКТА)

НАЗИВ НА ПЛАНОТ :

ПРЕДЛОГ УРБАНИСТИЧКИ ПЛАН ЗА ПОДРАЧЈА И ГРАДБИ ОД ДРЖАВНО ЗНАЧЕЊЕ ЗА ИНТЕРКОНЕКТИВЕН ГАСОВОД РЕПУБЛИКА СЕВЕРНА МАКЕДОНИЈА - ГРЦИЈА

ОПШТИНА НЕГОТИНО; ОПШТИНА ДЕМИР КАПИЈА; ОПШТИНА ГЕВГЕЛИЈА; ОПШТИНА БОГДАНЦИ

ИНВЕСТИТОР :

НАЦИОНАЛНИ ЕНЕРГЕТСКИ РЕСУРСИ (НЕР) АД Скопје

ПЛАНЕР :

БР. НА ЛИЦЕНЦА ЗА ИЗРАБОТУВАЊЕ УРБАНИСТИЧКИ ПЛАНОВИ - ОУМ
БР. НА ЛИЦЕНЦА "А" ЗА ПРОЕКТИРАЊЕ ГРАДБИ ОД ПРВА КАТЕГОРИЈА - ГЛ19-А

ЧАКАР & ПАРТНЕРС
КОНСАЛТИНГ · ИНЖЕНЕРИНГ · МЕНАЏМЕНТ

РЕВИДЕНТ :

БРОЈ НА РЕВИЗИЈА
1

ОДГОВОРЕН ПЛАНЕР :

Славица Чавдировска Наумова, *дипл.инж.арх. овластување број - 0.0469*

СЛАВИЦА ЧАВДИРОВСКА дипл.инж. арх. Овластен планер 0469

СОРАБОТНИЦИ :

Зоран Николов, *дипл. граѓ. инж. бр.2-0282*
Горан Чаловски, *дипл.инж.арх. бр.0.0655*
Татјана Ветровска, *дипл.инж.арх. бр.0.0657*

РАСПОРЕД НА ЛИСТОВИ :

ВИД НА ПЛАНОТ :

УРБАНИСТИЧКИ ПЛАН ЗА ПОДРАЧЈА И ГРАДБИ ОД ДРЖАВНО ЗНАЧЕЊЕ

НАСЛОВ НА ДОКУМЕНТ :

ИНВЕНТАРИЗАЦИЈА НА ИЗГРАДЕНИОТ ГРАДЕЖЕН ФОНД, ЗЕМЈИШТЕТО И КОМУНАЛНАТА ИНФРАСТРУКТУРА

(км 52+525.00 - км 53+825.00)

ТЕХН. БРОЈ	ДАТУМ	РАЗМЕР
103/2020	07/2022	1:1000

ФАЗА	ФОРМАТ	ВКУПНО ЛИСТОВИ	ЛИСТ БР.
У	594 x 1350	51	41

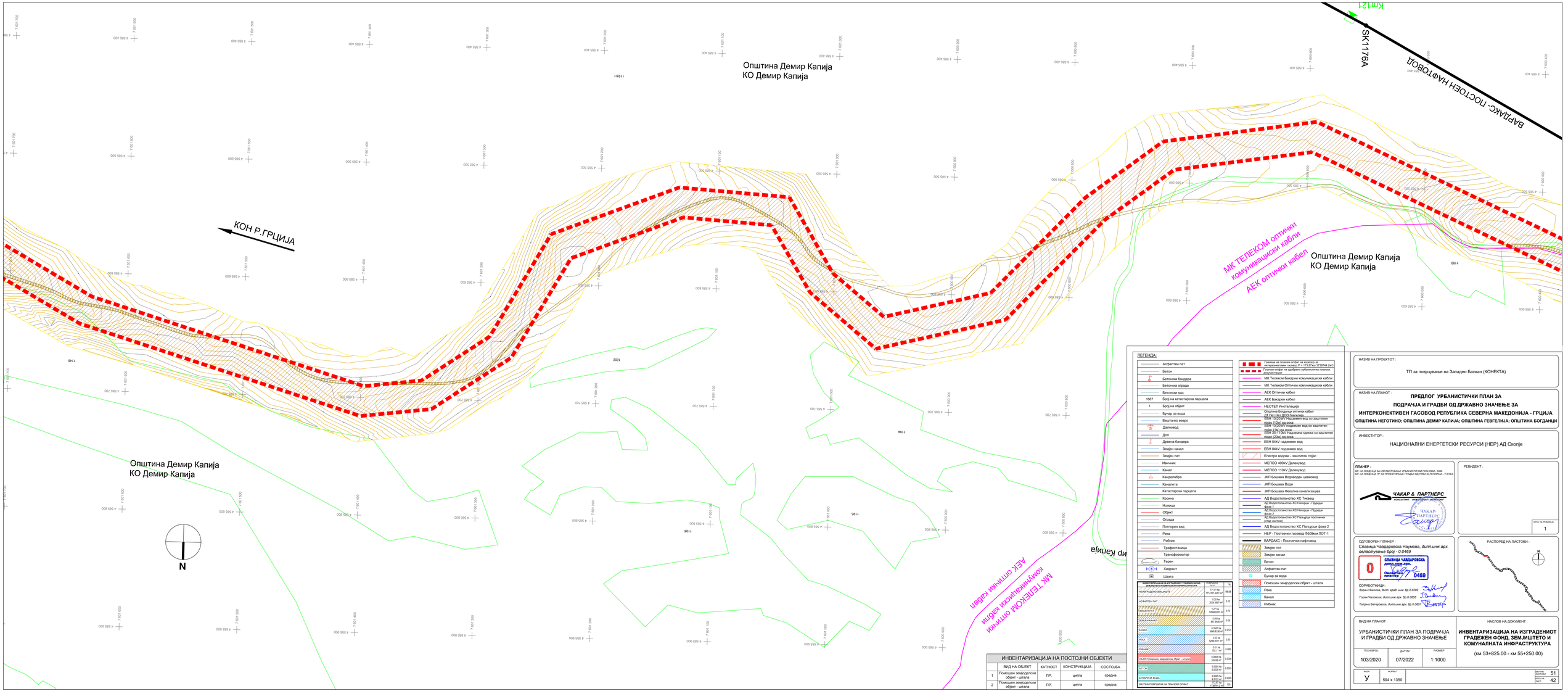
Општина Демир Капија
КО Демир Капија
КОН Р.ГРЦИЈА
SK1176A
БАРДАКС- ПОСТОЕН НАФТОВОД
Км121
МК ТЕЛЕКОМ оптички комуникациски кабли
АЕК оптички кабел
Општина Демир Капија
КО Демир Капија
Општина Демир Капија
КО Демир Капија
N
ЛЕГЕНДА:
Асфалтен пат
Бетон
Бетонска бандера
Бетонска ограда
Бетонски вод
1687 Број на катастарска парцела
1 Број на објект
Бунар за вода
Вештачко езеро
Далночовод
Дол
Дрвена бандера
Земјен канал
Земјен пат
Извичник
Канал
Кандилабра
Канализа
Катастарска парцела
Косина
Ножица
Објект
Ограда
Потпорен ѕид
Река
Рибник
Трафостаница
Трансформатор
Терен
Хидрант
Шахта
Граница на планскиот опфат на коридор за интерконективен гасовод Р = 173.67кв (1738744 Дкт)
Планскиот опфат на одобрени урбанистичко планска документација
МК Телеком Бакарни комуникациски кабли
МК Телеком Оптички комуникациски кабли
АЕК Оптички кабел
АЕК Бакарен кабел
НЕОТЕЛ Инсталација
Општина Богдански оптички кабел
ЕВН ТЕЛЕКОМ оптички кабел
ЕВН ТЕЛЕКОМ Подземен вод со заштитен појас (20м) од оска
ЕВН ТЕЛЕКОМ подземен вод со заштитен појас (10м) од оска
ЕВН 35/10кV Подземна мрежа со заштитен појас (20м) од оска
ЕВН 04kV подземен вод
ЕВН 04kV подземен вод
Електро водови - заштитен појас
МЕПСО 400kV Далночовод
МЕПСО 110kV Далночовод
ЈКП Бошава Водоводен цевковод
ЈКП Бошава Води
ЈКП Бошава Фекална канализација
АД Водостопанство ХС Тиквеш
АД Водостопанство ХС Пилчури - Градец фаза 1
АД Водостопанство ХС Неготин - Градец фаза 2
АД Водостопанство ХС Пилчури постоечки (ПЛТФ) систем
АД Водостопанство ХС Пилчури фаза 2
НЕР - Постоечки гасовод Ф508мм ЛОТ-1
БАРДАКС - Постоечки нафтовод
Земјен пат
Земјен канал
Бетон
Асфалтен пат
Бунар за вода
Помошен земјоделски објект - штала
Река
Канал
Рибник
ИНВЕНТАРИЗАЦИЈА НА ПОСТОЈНИ ОБЈЕКТИ
ВИД НА ОБЈЕКТ | КАТНОСТ | КОНСТРУКЦИЈА | СОСТОЈБА
1 Помошен земјоделски објект - штала | ПР. | цигла | средна
2 Помошен земјоделски објект - штала | ПР. | цигла | средна
НАЗИВ НА ПРОЕКТОТ :
ТП за поврзување на Западен Балкан (КОНЕКТА)
НАЗИВ НА ПЛАНОТ :
ПРЕДЛОГ УРБАНИСТИЧКИ ПЛАН ЗА ПОДРАЧЈА И ГРАДБИ ОД ДРЖАВНО ЗНАЧЕЊЕ ЗА ИНТЕРКОНЕКТИВЕН ГАСОВОД РЕПУБЛИКА СЕВЕРНА МАКЕДОНИЈА - ГРЦИЈА
ОПШТИНА НЕГОТИНО; ОПШТИНА ДЕМИР КАПИЈА; ОПШТИНА ГЕВГЕЛИЈА; ОПШТИНА БОГДАНЦИ
ИНВЕСТИТОР :
НАЦИОНАЛНИ ЕНЕРГЕТСКИ РЕСУРСИ (НЕР) АД Скопје
ПЛАНЕР :
ЧАКАР & ПАРТНЕРС
РЕВИДЕНТ :
БРОЈ НА РЕВИЗИЈА
1
ОДГОВОРЕН ПЛАНЕР :
Славица Чавдаровска Наумова, дипл.инж.арх.
овластување број - 0.0469
СОРАБОТНИЦИ :
Зоран Николов, Дипл.инж. арх. бр.0282
Горан Чаловски, Дипл.инж.арх. бр.0.0655
Татјана Ветревска, Дипл.инж.арх. бр.0.0667
РАСПОРЕД НА ЛИСТОВИ :
ВИД НА ПЛАНОТ :
УРБАНИСТИЧКИ ПЛАН ЗА ПОДРАЧЈА И ГРАДБИ ОД ДРЖАВНО ЗНАЧЕЊЕ
НАСЛОВ НА ДОКУМЕНТ :
ИНВЕНТАРИЗАЦИЈА НА ИЗГРАДЕНИОТ ГРАДЕЖЕН ФОНД, ЗЕМЈИШТЕТО И КОМУНАЛНАТА ИНФРАСТРУКТУРА
(км 53+825.00 - км 55+250.00)
ТЕХН БРОЈ: 103/2020
ДАТУМ: 07/2022
РАЗМЕР: 1:1000
РАЗМ: У
ФОРМАТ: 594 x 1350
ЛИСТОВИ ВО ПЛАНОТ: 51
ЛИСТ БР.: 42

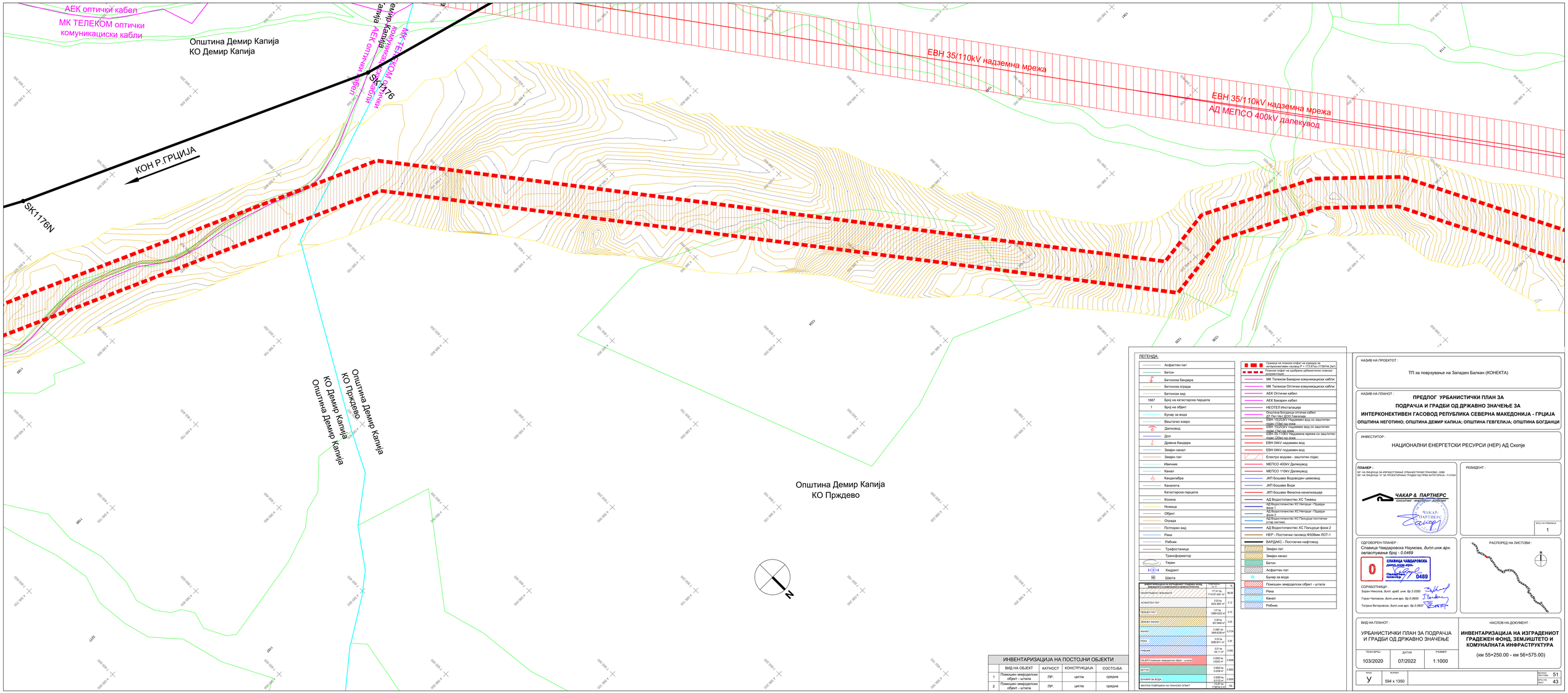

ЛЕГЕНДА:

- Асфалтен пат
- Бетон
- Бетонска бандера
- Бетонска ограда
- Бетонски ѕид
- 1687 Број на катастарска парцела
- 1 Број на објект
- Бунар за вода
- Вештачко езеро
- Далночовод
- Дол
- Дрвена бандера
- Земјен канал
- Земјен пат
- Извичник
- Канал
- Канделабра
- Канализ
- Катастарска парцела
- Косина
- Ножица
- Објект
- Ограда
- Потпорен ѕид
- Река
- Рибник
- Трафостаница
- Трансформатор
- Терен
- Хидрант
- Шахта

- Граница на планскиот опфат на коридор за интерконективен гасовод Р = 173.87км (1738744.2м²)
- Планскиот опфат на одобрени урбанистичко планска документација
- МК Телеком Бакарни комуникациски кабли
- МК Телеком Оптички комуникациски кабли
- АЕК Оптички кабел
- АЕК Бакарни кабел
- НЕОТЕЛ Инсталација
- Општина Богданци оптички кабел
- ЕВН 10(20)kV подземен вод
- ЕВН 10(20)kV подземен вод со заштитен појас 10(20) од 0000
- ЕВН 10(20)kV надземен вод со заштитен појас 10(20) од 0000
- ЕВН 35/110kV надземна мрежа со заштитен појас 10(20) од 0000
- ЕВН 04kV надземен вод
- ЕВН 04kV подземен вод
- Електро водови - заштитен појас
- МЕПСО 400kV Далекувод
- МЕПСО 110kV Далекувод
- ЈКП Бошава Водоводен цевковод
- ЈКП Бошава Води
- ЈКП Бошава Фекална канализација
- АД Водостопанство ХС Тиквеш
- АД Водостопанство ХС Пелагонија - Подвиси фаза 1
- АД Водостопанство ХС Пелагонија - Подвиси фаза 2
- АД Водостопанство ХС Пальурски постоечки (СТАР СИСТЕМ)
- АД Водостопанство ХС Пальурски фаза 2
- НЕР - Постоечки гасовод Ø508мм ЈЛОТ-1
- ВАРДАКС - Постоечки нафтовод
- Земјен пат
- Земјен канал
- Бетон
- Асфалтен пат
- Бунар за вода
- Помошен земјоделски објект - штала
- Река
- Канал
- Рибник

ИНВЕНТАРИЗАЦИЈА НА ПОСТОЈНИ ОБЈЕКТИ				
	ВИД НА ОБЈЕКТ	КАТНОСТ	КОНСТРУКЦИЈА	СОСТОЈБА
1	Помошен земјоделски објект - штала	ПР.	цигла	средна
2	Помошен земјоделски објект - штала	ПР.	цигла	средна

ИДЕНТИФИКАЦИЈА НА ВКУПНИОТ ГРАДЕЖЕН ФОНД, ЗЕМЈИШТАТА И КОМУНАЛНАТА ИНФРАСТРУКТУРА	ПОВРШИНА во m²	%
ВКУПНО РАДНО ОПФАЌАЊЕ	171.41 ha (1714107.4457 m²	99.08
АСФАЛТЕН ПАТ	0.21 ha (2124.3697 m²	0.12
ЗЕМЈЕН ПАТ	1.27 ha (12684.6323 m²	0.73
ЗЕМЈЕН КАНАЛ	0.09 ha (851.3460 m²	0.05
КАНАЛ	0.3881 ha (3440.8338 m²	0.2124
РЕКА	0.53 ha (5296.2011 m²	0.30
РИБНИК	0.01 ha (52.11 m²	0.006
ОБЈЕКТ(помошен земјоделски објект - штала)	0.0053 ha (53.62 m²	0.0008
БЕТОН	0.0009 ha (9.3238 m²	0.0005
БУНАРИ ЗА ВОДА	0.0009 ha (9.3122 m²	0.0005
ВКУПНА ПОВРШИНА НА ПЛАНСКИ ОПФАТ	173.87 ha (1738744.2 m²	100

НАЗИВ НА ПРОЕКТОТ :

ТП за поврзување на Западен Балкан (КОНЕКТА)

НАЗИВ НА ПЛАНОТ :

ПРЕДЛОГ УРБАНИСТИЧКИ ПЛАН ЗА ПОДРАЧЈА И ГРАДБИ ОД ДРЖАВНО ЗНАЧЕЊЕ ЗА ИНТЕРКОНЕКТИВЕН ГАСОВОД РЕПУБЛИКА СЕВЕРНА МАКЕДОНИЈА - ГРЦИЈА

ОПШТИНА НЕГОТИНО; ОПШТИНА ДЕМИР КАПИЈА; ОПШТИНА ГЕВГЕЛИЈА; ОПШТИНА БОГДАНЦИ

ИНВЕСТИТОР :

НАЦИОНАЛНИ ЕНЕРГЕТСКИ РЕСУРСИ (НЕР) АД Скопје

ПЛАНЕР :

БР. НА ЛИЦЕНЦА ЗА ИЗРАБОТУВАЊЕ УРБАНИСТИЧКИ ПЛАНОВИ - ОУМ
БР. НА ЛИЦЕНЦА "А" ЗА ПРОЕКТИРАЊЕ ГРАДБИ ОД ПРВА КАТЕГОРИЈА - П.Л1/А

ЧАКАР & ПАРТНЕРС
КОНСАЛТИНГ · ИНЖЕНЕРИНГ · МЕНАЏМЕНТ

РЕВИДЕНТ :

БРОЈ НА РЕВИЗИЈА
1

ОДГОВОРЕН ПЛАНЕР :
Славица Чавдаровска Наумова, *дипл.инж.арх.*
овластување број - 0.0469

СЛАВИЦА ЧАВДАРОВСКА дипл.инж.арх. Овластен планер 0469

СОРАБОТНИЦИ :
Зоран Николов, *Дипл. граѓ. инж. бр.2-0282*
Горан Чаловски, *Дипл.инж.арх. бр.0.0655*
Татјана Ветровска, *Дипл.инж.арх. бр.0.0667*

РАСПОРЕД НА ЛИСТОВИ :

ВИД НА ПЛАНОТ :

УРБАНИСТИЧКИ ПЛАН ЗА ПОДРАЧЈА И ГРАДБИ ОД ДРЖАВНО ЗНАЧЕЊЕ

НАСЛОВ НА ДОКУМЕНТ :

ИНВЕНТАРИЗАЦИЈА НА ИЗГРАДЕНИОТ ГРАДЕЖЕН ФОНД, ЗЕМЈИШТЕТО И КОМУНАЛНАТА ИНФРАСТРУКТУРА

(км 55+250.00 - км 56+575.00)

ТЕХН БРОЈ	ДАТУМ	РАЗМЕР
103/2020	07/2022	1:1000

ФАЗА	ФОРМАТ	ЛИСТОВИ ВО ПРОЕКТ	ЛИСТ БР.
У	594 x 1350	51	43

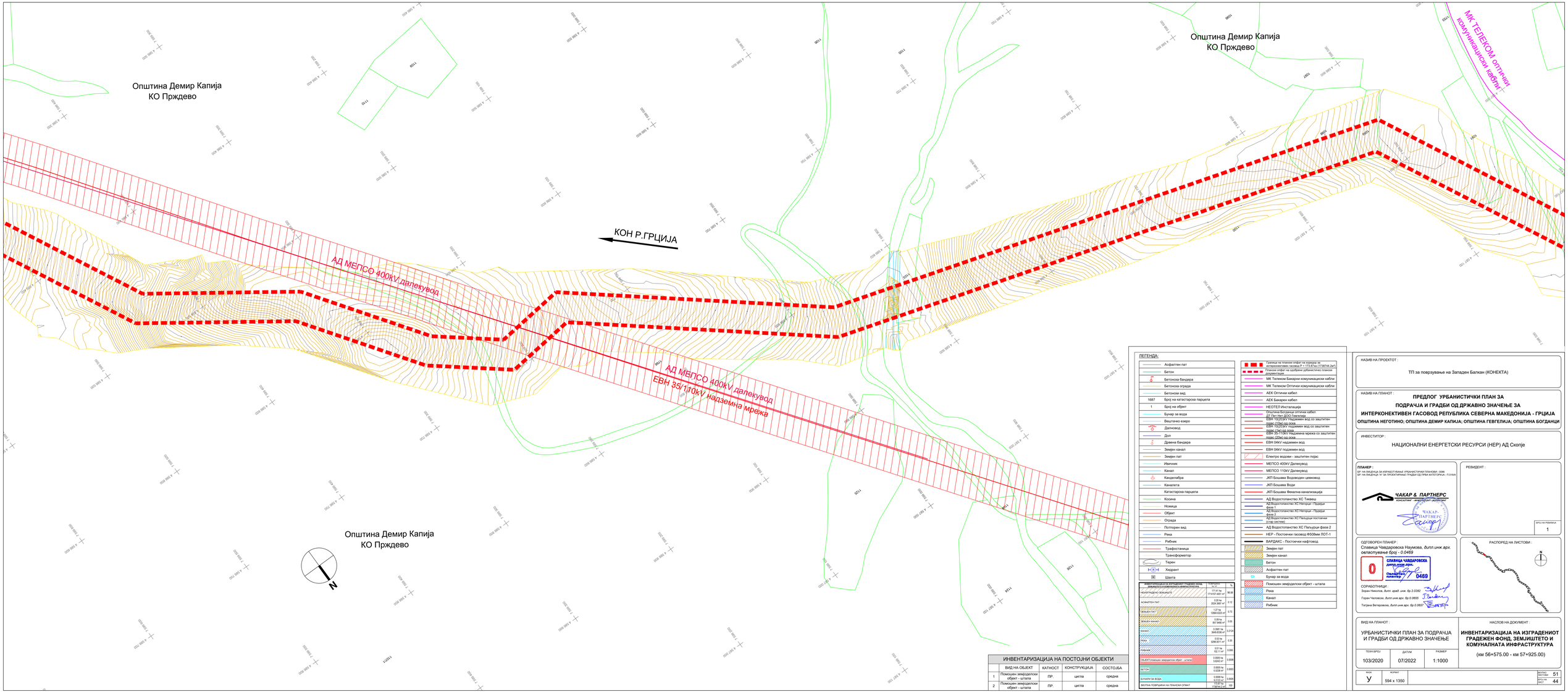

ЛЕГЕНДА:

- Асфалтен пат
- Бетон
- Бетонска бандера
- Бетонска ограда
- Бетонски вид
- 1587 Број на катастарска парцела
- 1 Број на објект
- Бунар за вода
- Вештачко езеро
- Далечновод
- Дол
- Дрвена бандера
- Земјен канал
- Земјен пат
- Извичник
- Канал
- Кандилабра
- Канализета
- Катастарска парцела
- Косина
- Ножица
- Објект
- Ограда
- Потпорен ѕид
- Река
- Рибник
- Трафостаница
- Трансформатор
- Терен
- Хидрант
- Шахта

- Граница на планскиот опфат на коридор за интерконективен гасовод Р = 173.87км (1738744.2м²)
- Планскиот опфат на одобрени урбанистичко планска документација
- МК Телеком Бакарни комуникациски кабли
- МК Телеком Оптички комуникациски кабли
- АЕК Оптички кабел
- АЕК Бакарен кабел
- НЕОТЕЛ Инсталација
- Општина Богданци оптички кабел
- ЕВН 10(20)kV подземен вод
- ЕВН 10(20)kV подземен вод со заштитен појас (10м) од осски
- ЕВН 10(20)kV подземен вод со заштитен појас (20м) од осски
- ЕВН 35/110kV надземна мрежа со заштитен појас (20м) од осски
- ЕВН 04kV надземен вод
- ЕВН 04kV подземен вод
- Електро водови - заштитен појас
- МЕПСО 400kV Далекувод
- МЕПСО 110kV Далекувод
- ЈКП Бошава Водоводен цевковод
- ЈКП Бошава Води
- ЈКП Бошава Фекална канализација
- АД Водостопанство ХС Тиквеш
- АД Водостопанство ХС Пелагонија - Преспа фаза 1
- АД Водостопанство ХС Пелагонија - Преспа фаза 2
- АД Водостопанство ХС Пальурици постоечки (ПЛВ) систем)
- АД Водостопанство ХС Пальурици фаза 2
- НЕР - Постоечки гасовод Ф508мм ЛОТ-1
- ВАРДАКС - Постоечки нафтовод
- Земјен пат
- Земјен канал
- Бетон
- Асфалтен пат
- Бунар за вода
- Помошен земјоделски објект - штала
- Река
- Канал
- Рибник

ИНВЕНТАРИЗАЦИЈА НА ПОСТОЈНИ ОБЈЕКТИ

	ВИД НА ОБЈЕКТ	КАТНОСТ	КОНСТРУКЦИЈА	СОСТОЈБА
1	Помошен земјоделски објект - штала	ПР.	цигла	средна
2	Помошен земјоделски објект - штала	ПР.	цигла	средна

НАЗИВ НА ПРОЕКТОТ :

ТП за поврзување на Западен Балкан (КОНЕКТА)

НАЗИВ НА ПЛАНОТ :

ПРЕДЛОГ УРБАНИСТИЧКИ ПЛАН ЗА ПОДРАЧЈА И ГРАДБИ ОД ДРЖАВНО ЗНАЧЕЊЕ ЗА ИНТЕРКОНЕКТИВЕН ГАСОВОД РЕПУБЛИКА СЕВЕРНА МАКЕДОНИЈА - ГРЦИЈА

ОПШТИНА НЕГОТИНО; ОПШТИНА ДЕМИР КАПИЈА; ОПШТИНА ГЕВГЕЛИЈА; ОПШТИНА БОГДАНЦИ

ИНВЕСТИТОР :

НАЦИОНАЛНИ ЕНЕРГЕТСКИ РЕСУРСИ (НЕР) АД Скопје

ПЛАНЕР :

БР. НА ЛИЦЕНЦА ЗА ИЗРАБОТУВАЊЕ УРБАНИСТИЧКИ ПЛАНОВИ - ГОМ
БР. НА ЛИЦЕНЦА "А" ЗА ПРОЕКТИРАЊЕ ГРАДБИ ОД ПРВА КАТЕГОРИЈА - ГЛ1Ф/А

ЧАКАР & ПАРТНЕРС
"КОНСАЛТИНГ" - ИНЖЕНЕРИНГ - МЕНАЏМЕНТ

РЕВИДЕНТ :

БРОЈ НА РЕВИЗИЈА
1

ОДГОВОРЕН ПЛАНЕР :
Славица Чавдаровска Наумова, *дипл.инж.арх. овластување број - 0.0469*

СЛАВИЦА ЧАВДАРОВСКА дипл.инж.арх. Овластен планер 0469

СОРАБОТНИЦИ :
Зоран Николов, *дипл. граѓ. инж. бр.2-0282*
Горан Чаловски, *дипл.инж.арх. бр.0.0655*
Татјана Ветеровска, *дипл.инж.арх. бр.0.0667*

РАСПОРЕД НА ЛИСТОВИ :

ВИД НА ПЛАНОТ :

УРБАНИСТИЧКИ ПЛАН ЗА ПОДРАЧЈА И ГРАДБИ ОД ДРЖАВНО ЗНАЧЕЊЕ

ПЕЧАТ БРОЈ	ДАТУМ	РАЗМЕР
103/2020	07/2022	1:1000

НАСЛОВ НА ДОКУМЕНТ :

ИНВЕНТАРИЗАЦИЈА НА ИЗГРАДЕНИОТ ГРАДЕЖЕН ФОНД, ЗЕМЈИШТЕТО И КОМУНАЛНАТА ИНФРАСТРУКТУРА

(км 56+575.00 - км 57+925.00)

ФАЗА	ФОРМАТ	ВКУПНО ЛИСТОВИ	ЛИСТ БР.
У	594 x 1350	51	44

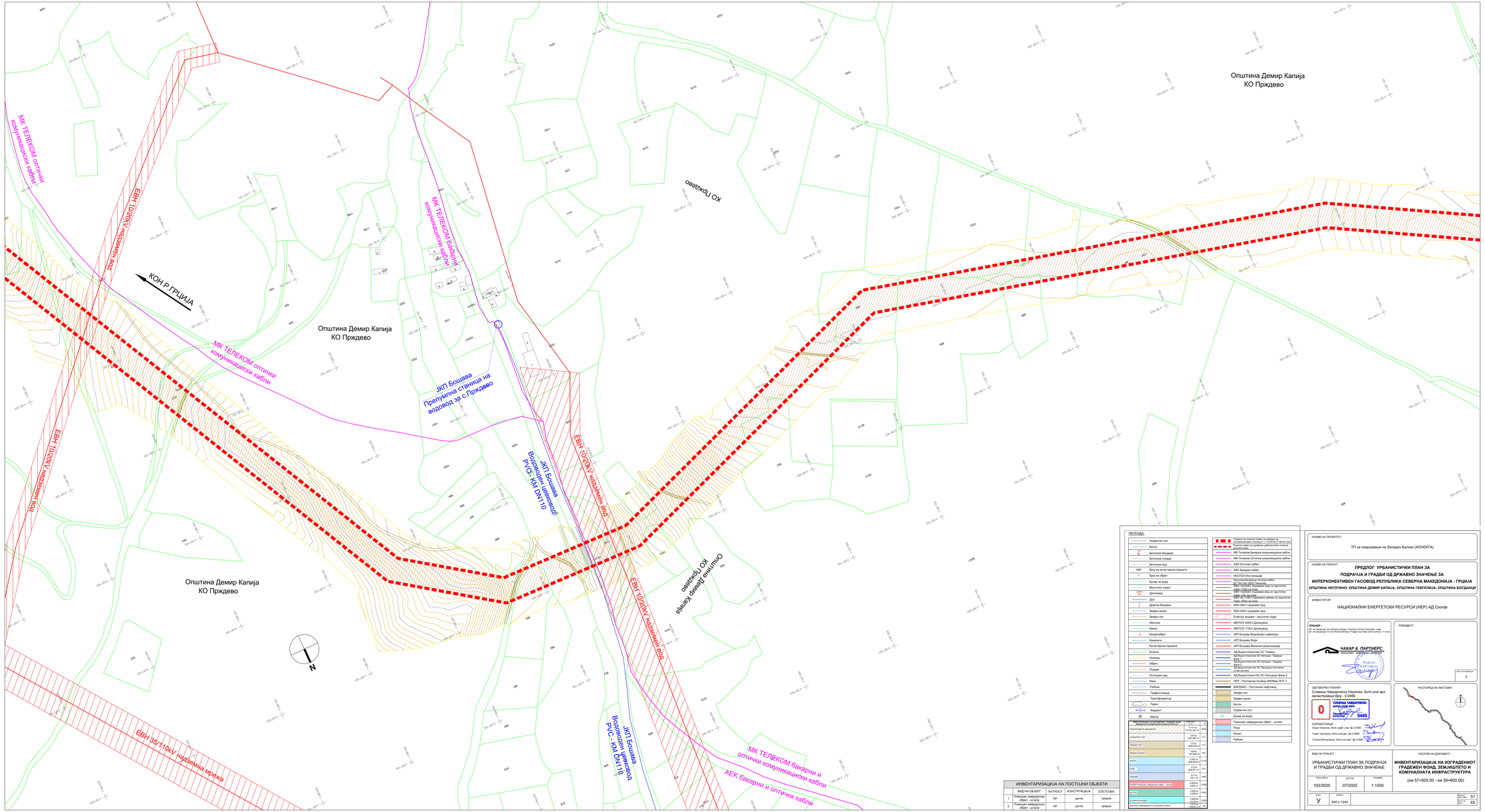

ЛЕГЕНДА:

- Асфалтен пат
- Бетон
- Бетонска бандера
- Бетонска ограда
- Бетонски ѕид
- 1687 Број на катастарска парцела
- 1 Број на објект
- Бунар за вода
- Вештачко езеро
- Далновод
- Дол
- Дрвена бандера
- Земјен канал
- Земјен пат
- Имотна
- Канал
- Кандилабра
- Канализа
- Катастарска парцела
- Косина
- Ножица
- Објект
- Ограда
- Потпорен ѕид
- Река
- Рибник
- Трафостаница
- Трансформатор
- Тунел
- Ходник
- Шахта

- Граница на плански опфат на изработка на интерконективен гасовод Р = 172.8 bar (1728744 2ьг)
- Граница опфат на одобрени урбанистичко плански документации
- МК Телеком Бакарни комуникациски кабли
- МК Телеком Оптички комуникациски кабли
- АЕК Оптички кабел
- АЕК Бакарен кабел
- НЕОТЕЛ Инсталација
- ЕВН 10/20kV Подземен кабел
- ЈП Пат ДОО Скопје
- Евн 10/20kV надземен вод со заштитен појас (20м) од осска
- ЕВН 10/20kV Подземен вод со заштитен појас (1м) од осска
- ЕВН 35/110kV Надземна мрежа со заштитен појас (20м) од осска
- ЕВН 04kV надземен вод
- ЕВН 04kV подземен вод
- Електро водови - заштитен појас
- МЕПСО 400kV Далекувод
- МЕПСО 110kV Далекувод
- ЈКП Бошава Водоводен цевковод
- ЈКП Бошава Вода
- ЈКП Бошава Фекална канализација
- АД Водостопанство ХС Тимиш
- АД Водостопанство ХС Неторци - Порцул
- Фаза 2
- АД Водостопанство ХС Неторци - Порцул фаза 1
- АД Водостопанство ХС Пальурци постојни (стар систем)
- АД Водостопанство ХС Пальурци фаза 2
- НЕР - Постојечки гасовод Ø920мм ПОТ-1
- ВАРДАКС - Постојечки нафтовод
- Земјен пат
- Земјен канал
- Бетон
- Асфалтен пат
- Бункер за вода
- Помошен земјоделски објект - штала
- Река
- Канал
- Рибник

ИНВЕНТАРИЗАЦИЈА НА ПОСТОЈНИ ОБЈЕКТИ				
	ВИД НА ОБЈЕКТ	КАТНОСТ	КОНСТРУКЦИЈА	СОСТОЈБА
1	Помошен земјоделски објект - штала	ПР.	цигла	средна
2	Помошен земјоделски објект - штала	ПР.	цигла	средна

НАЗИВ НА ПРОЕКТОТ :

ТП за поврзување на Западен Балкан (КОНЕКТА)

НАЗИВ НА ПЛАНОТ :

ПРЕДЛОГ УРБАНИСТИЧКИ ПЛАН ЗА ПОДРАЧЈА И ГРАДБИ ОД ДРЖАВНО ЗНАЧЕЊЕ ЗА ИНТЕРКОНЕКТИВЕН ГАСОВОД РЕПУБЛИКА СЕВЕРНА МАКЕДОНИЈА - ГРЦИЈА

ОПШТИНА НЕГОТИНО; ОПШТИНА ДЕМИР КАПИЈА; ОПШТИНА ГЕВГЕЛИЈА; ОПШТИНА БОГДАНЦИ

ИНВЕСТИТОР :

НАЦИОНАЛНИ ЕНЕРГЕТСКИ РЕСУРСИ (НЕР) АД Скопје

ПЛАНЕР :

ЗА ИЗРАБОТКА ЗА ИЗРАБОТУВАЊЕ УРБАНИСТИЧКИ ПЛАНОВИ - ЗУП, БР. ОД ЈАВЕН РЕГ. БР. 0469 ВО ИМЕНИКОТ ВО ПРАВНИ ЛИЦА ОД ПРВА КАТЕГОРИЈА - ГЕОДЕЗИЈА

ЧАКАР & ПАРТНЕРС

РЕВИДЕНТ :

БРОЈ НА РЕВИЗИЈА: 1

ОДГОВОРЕН ПЛАНЕР :

Славица Чакаровска Наумова, дипл.инж.арх. овластување број - 0.0469

СЛАВИЦА ЧАКАРОВСКА Дипломиран инженер за архитектура 0469

СОРАБОТНИЦИ :

Зоран Николов, дипл. граѓ. инж. бр.0.0282

Горан Чалковски, дипл.инж.арх. бр.0.0655

Татјана Велпровска, дипл.инж.арх. бр.0.0657

РАСПОРЕД НА ЛИСТОВИ :

ВИД НА ПЛАНОТ :

УРБАНИСТИЧКИ ПЛАН ЗА ПОДРАЧЈА И ГРАДБИ ОД ДРЖАВНО ЗНАЧЕЊЕ

ТЕКОВ БРОЈ	ДАТУМ	РАЗМЕР
103/2020	07/2022	1:1000

НАСЛОВ НА ДОКУМЕНТ :

ИНВЕНТАРИЗАЦИЈА НА ИЗГРАДЕНИОТ ГРАДЕЖЕН ФОНД, ЗЕМЈИШТЕТО И КОМУНАЛНАТА ИНФРАСТРУКТУРА

(км 57+925.00 - км 59+600.00)

ФОРМАТ	ФОРМАТ	ВКУПЕН БРОЈ НА ЛИСТОВИ	51
У	840 x 1540	БРОЈ НА ЛИСТ	45

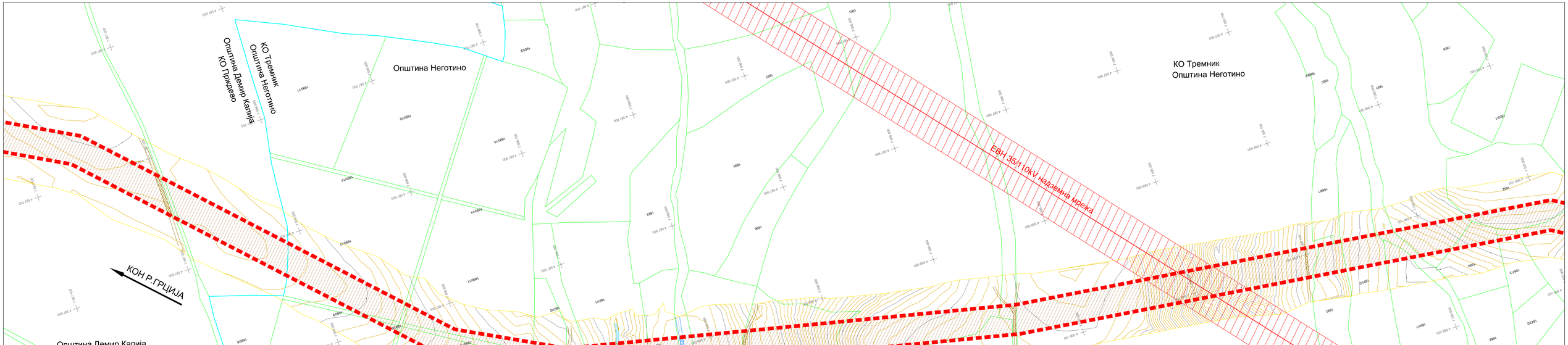

ЛЕГЕНДА:

- Асфалтен пат
- Бетон
- Бетонска бандера
- Бетонска ограда
- Бетонски вод
- 1587 Број на катастарска парцела
- 1 Број на објект
- Бунар за вода
- Вештачко езеро
- Далночовод
- Дол
- Дрвена бандера
- Земјен канал
- Земјен пат
- Извичник
- Канал
- Кандилабра
- Канализација
- Катастарска парцела
- Косина
- Ножица
- Објект
- Ограда
- Потпорен ѕид
- Река
- Рибник
- Трафостаница
- Трансформатор
- Терен
- Хидрант
- Шахта

- Граница на планскиот опфат на коридор за интерконективен гасовод,Р = 173.87ха (1738744.2м²)
- Планскиот опфат на одобрени урбанистичко планска документација
- МК Телеком Бакарни комуникациски кабли
- МК Телеком Оптички комуникациски кабли
- АЕК Оптички кабел
- АЕК Бакарни кабел
- НЕОТЕЛ Инсталација
- Општина Богданци оптички кабел
- ЕВН 10/20kV подземен вод
- ЕВН 10/20kV подземен вод со заштитен појас (10м) од осски
- ЕВН 10/20kV подземен вод со заштитен појас (5м) од осски
- ЕВН 35/110kV надземна мрежа со заштитен појас (20м) од осски
- ЕВН 0/4kV подземен вод
- ЕВН 0/4kV надземен вод
- Електро водови - заштитен појас
- МЕПСО 400kV Далночовод
- МЕПСО 110kV Далночовод
- ЈКП Бошава Водоводен цевковод
- ЈКП Бошава Води
- ЈКП Бошава Фекална канализација
- АД Водостопанство ХС Тиквеш
- АД Водостопанство ХС Пелагонија - Подрачје фаза 1
- АД Водостопанство ХС Пелагонија - Подрачје фаза 2
- АД Водостопанство ХС Пальурици постојани (ПЛВ) система
- АД Водостопанство ХС Пальурици фаза 2
- НЕР - Постоечки гасовод Ф508мм ЛОТ-1
- ВАРДАКС - Постоечки нафтовод
- Земјен пат
- Земјен канал
- Бетон
- Асфалтен пат
- Бунар за вода
- Помошен земјоделски објект - штала
- Река
- Канал
- Рибник

ИНВЕНТАРИЗАЦИЈА НА ПОСТОЈНИ ОБЈЕКТИ				
	ВИД НА ОБЈЕКТ	КАТНОСТ	КОНСТРУКЦИЈА	СОСТОЈБА
1	Помошен земјоделски објект - штала	ПР.	цигла	средна
2	Помошен земјоделски објект - штала	ПР.	цигла	средна

ВИДОВИ НАМЕНИ ВО ИЗГРАДЕНИОТ ГРАДЕЖЕН ФОНД, ЗЕМЈИШТАТА И КОМУНАЛНАТА ИНФРАСТРУКТУРА	ПОВРШИНА во m²	%
ИЗГРАДЕНО ЗЕМЈИШТЕ	171.41 ha (1714107.4457 m²	98.58
КОМАШЕН ПАТ	2.21 ha (2224.3697 m²	0.12
ЗЕМЈОДЕЛСКИ ЗЕМЈИШТА	1.27 ha (12684.6323 m²	0.73
ЗЕЛЕНИЛО	0.09 ha (857.3460 m²	0.05
КАНАЛ	0.3981 ha (3945.8338 m²	0.2124
ПАТ	0.53 ha (5296.2017 m²	0.30
РИБНИК	0.01 ha (92.11 m²	0.005
ОБЈЕКТ(помошен земјоделски објект - штала)	0.0053 ha (53.62 m²	0.0008
БЕТОН	0.0009 ha (9.3235 m²	0.0003
БУНАРИ ЗА ВОДА	0.0009 ha (9.3235 m²	0.0003
ВКУПНА ПОВРШИНА НА ПЛАНСКИ ОПФАТ	173.8744 ha (1738744.2 m²	100

НАЗИВ НА ПРОЕКТОТ :

ТП за поврзување на Западен Балкан (КОНЕКТА)

НАЗИВ НА ПЛАНОТ :

ПРЕДЛОГ УРБАНИСТИЧКИ ПЛАН ЗА ПОДРАЧЈА И ГРАДБИ ОД ДРЖАВНО ЗНАЧЕЊЕ ЗА ИНТЕРКОНЕКТИВЕН ГАСОВОД РЕПУБЛИКА СЕВЕРНА МАКЕДОНИЈА - ГРЦИЈА

ОПШТИНА НЕГОТИНО; ОПШТИНА ДЕМИР КАПИЈА; ОПШТИНА ГЕВГЕЛИЈА; ОПШТИНА БОГДАНЦИ

ИНВЕСТИТОР :

НАЦИОНАЛНИ ЕНЕРГЕТСКИ РЕСУРСИ (НЕР) АД Скопје

ПЛАНЕР :

БР. НА ЛИЦЕНЦА ЗА ИЗРАБОТУВАЊЕ УРБАНИСТИЧКИ ПЛАНОВИ - ОУМ
БР. НА ЛИЦЕНЦА "А" ЗА ПРОЕКТИРАЊЕ ГРАДБИ ОД ПРВА КАТЕГОРИЈА - П.Л194А

ЧАКАР & ПАРТНЕРС
КОНСАЛТИНГ · ИНЖЕНЕРИНГ · МЕНАЏМЕНТ

РЕВИДЕНТ :

БРОЈ НА РЕВИЗИЈА
1

ОДГОВОРЕН ПЛАНЕР :
Славица Чавдаровска Наумова, *дипл.инж.арх. овластување број - 0.0469*

СЛАВИЦА ЧАВДАРОВСКА дипл.инж.арх. Овластен планер 0469

СОРАБОТНИЦИ :
Зоран Николов, *Дипл. граѓ. инж. бр.2-0282*
Горан Чаловски, *Дипл.инж.арх. бр.0.0655*
Татјана Ветровска, *Дипл.инж.арх. бр.0.0667*

РАСПОРЕД НА ЛИСТОВИ :

ВИД НА ПЛАНОТ :

УРБАНИСТИЧКИ ПЛАН ЗА ПОДРАЧЈА И ГРАДБИ ОД ДРЖАВНО ЗНАЧЕЊЕ

НАСЛОВ НА ДОКУМЕНТ :

ИНВЕНТАРИЗАЦИЈА НА ИЗГРАДЕНИОТ ГРАДЕЖЕН ФОНД, ЗЕМЈИШТЕТО И КОМУНАЛНАТА ИНФРАСТРУКТУРА

(км 59+600.00 - км 60+925.00)

ТЕХН.БРОЈ	ДАТУМ	РАЗМЕР
103/2020	07/2022	1:1000

ФАЗА	ФОРМАТ	ЛИСТОВИ ВКУПНО	51
У	594 x 1350	ЛИСТ БР.	46

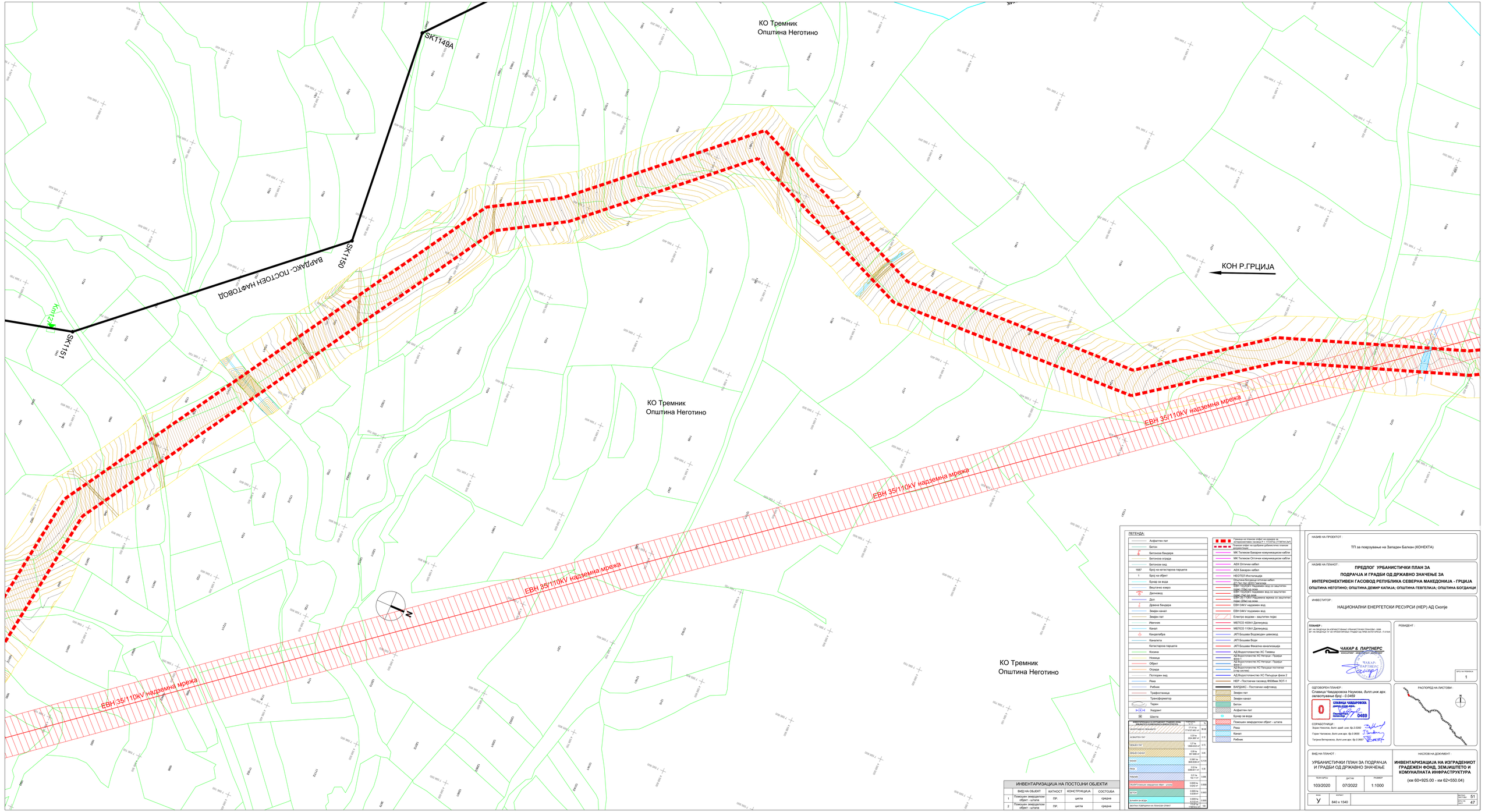

ЛЕГЕНДА:

- Асфалтен пат
- Бетон
- Бетонска банкина
- Бетонска ограда
- Бетонски вод.
- 1687 Број на катастарска парцела
- 1 Број на објект
- Бунар за вода
- Вештачко езеро
- Далновод
- Дол
- Дрвена банкина
- Земјен канал
- Земјен пат
- Ивичник
- Канал
- Кандилабра
- Канализа
- Катастарска парцела
- Косина
- Ножица
- Објект
- Ограда
- Потпорен вод.
- Река
- Рибник
- Трафостаница
- Трансформатор
- Teрен
- Хидрант
- Шахта

- Граница на плански опфат на изработка на интерконективен гасовод Р = 172.8 bar (1728744.2кП)
- Планиран опфат на одобрение урбанистичко планска документација
- МК Телеком Бакарни комуникациски кабли
- МК Телеком Оптички комуникациски кабли
- АЕК Оптички кабел
- АЕК Бакарен кабел
- НЕОТЕЛ Инсталација
- ЕВН Оптички комуникациски кабел
- ЕЗ Оптички комуникациски кабел
- ЕВН 110kV надземен вод со заштитен појас 60м од осска
- ЕВН 35kV надземен вод со заштитен појас 24м од осска
- ЕВН 35 / 10kV Надземна мрежа со заштитен појас 22м од осска
- ЕВН 04kV надземен вод
- ЕВН 04kV подземен вод
- Електро водови - заштитен појас
- МЕПСО 400kV Далновод
- МЕПСО 110kV Далновод
- ЈКП Бошава Водоводен цевковод
- ЈКП Бошава Води
- ЈКП Бошава Фекална канализација
- АД Водостопанство ХС Тиквеш
- АД Водостопанство ХС Неготино - Повардарје фаза 1
- АД Водостопанство ХС Неготино - Повардарје фаза 2
- АД Водостопанство ХС Пальурци постојни (стар систем)
- АД Водостопанство ХС Пальурци фаза 2
- НЕР - Постојечки гасовод Ф508мм ПОТ-1
- ВАРДАКС - Постоечки нафтовод
- Земјен пат
- Земјен канал
- Бетон
- Асфалтен пат
- Бунар за вода
- Помошен земјоделски објект - штала
- Река
- Канал
- Рибник

ПОСТОЈНА НАМЕНА НА ЗЕМЈОДЕЛСКИ ВКУП. ЗЕМЈИШТЕ ВО ОПФАТОТ НА ПРОСТОРНИОТ ПЛАН	ПОВРШИНА во ha	%
НАОДЛУКАРСКИ ЗЕМЈОШТА	217.6ha 2176572.4m²	80.95
Асфалтен пат	0.35ha 3503.58m²	0.13
Бетон	0.21ha 2084.62m²	0.08
Вештачко езеро	0.03ha 257.34m²	0.01
Земјен пат	0.58ha 5805.97m²	0.22
Земјен канал	0.08ha 842.62m²	0.03
Река	0.01ha 126.07m²	0.00
Рибник	0.01ha 72.11m²	0.00
ЈКП Бошава водоводен цевковод	0.000ha 3.00m²	0.000
ЕВН 110kV	0.000ha 3.00m²	0.000
Електро водови	0.000ha 3.00m²	0.000
ВКУПНА ПОВРШИНА НА ПЛАНСКИ ОПФАТ	218.90ha 2189000.00m²	100

ИНВЕНТАРИЗАЦИЈА НА ПОСТОЈНИ ОБЈЕКТИ

	ВИД НА ОБЈЕКТ	КАТНОСТ	КОНСТРУКЦИЈА	СОСТОЈБА
1	Помошен земјоделски објект - штала	ПР.	цигла	средна
2	Помошен земјоделски објект - штала	ПР.	цигла	средна

НАЗИВ НА ПРОЕКТОТ :

ТП за поврзување на Западен Балкан (КОНЕКТА)

НАЗИВ НА ПЛАНОТ :

ПРЕДЛОГ УРБАНИСТИЧКИ ПЛАН ЗА ПОДРАЧЈА И ГРАДБИ ОД ДРЖАВНО ЗНАЧЕЊЕ ЗА ИНТЕРКОНЕКТИВЕН ГАСОВОД РЕПУБЛИКА СЕВЕРНА МАКЕДОНИЈА - ГРЦИЈА

ОПШТИНА НЕГОТИНО; ОПШТИНА ДЕМИР КАПИЈА; ОПШТИНА ГЕВГЕЛИЈА; ОПШТИНА ВОГДАНЦИ

ИНВЕСТИТОР :

НАЦИОНАЛНИ ЕНЕРГЕТСКИ РЕСУРСИ (НЕР) АД Скопје

ПЛАНЕР :
ЈП за урбанизам и архитектонско проектирање - Скопје
ЈП за урбанизам и архитектонско проектирање - Скопје
ЈП за урбанизам и архитектонско проектирање - Скопје
ЈП за урбанизам и архитектонско проектирање - Скопје
ЈП за урбанизам и архитектонско проектирање - Скопје
ЈП за урбанизам и архитектонско проектирање - Скопје
ЈП за урбанизам и архитектонско проектирање - Скопје
ЈП за урбанизам и архитектонско проектирање - Скопје
ЈП за урбанизам и архитектонско проектирање - Скопје
ЈП за урбанизам и архитектонско проектирање - Скопје
ЈП за урбанизам и архитектонско проектирање - Скопје
ЈП за урбанизам и архитектонско проектирање - Скопје
ЈП за урбанизам и архитектонско проектирање - Скопје
ЈП за урбанизам и архитектонско проектирање - Скопје
ЈП за урбанизам и архитектонско проектирање - Скопје
ЈП за урбанизам и архитектонско проектирање - Скопје
ЈП за урбанизам и архитектонско проектирање - Скопје
ЈП за урбанизам и архитектонско проектирање - Скопје
ЈП за урбанизам и архитектонско проектирање - Скопје
ЈП за урбанизам и архитектонско проектирање - Скопје
ЈП за урбанизам и архитектонско проектирање - Скопје
ЈП за урбанизам и архитектонско проектирање - Скопје
ЈП за урбанизам и архитектонско проектирање - Скопје
ЈП за урбанизам и архитектонско проектирање - Скопје
ЈП за урбанизам и архитектонско проектирање - Скопје
ЈП за урбанизам и архитектонско проектирање - Скопје
ЈП за урбанизам и архитектонско проектирање - Скопје
ЈП за урбанизам и архитектонско проектирање - Скопје
ЈП за урбанизам и архитектонско проектирање - Скопје
ЈП за урбанизам и архитектонско проектирање - Скопје
ЈП за урбанизам и архитектонско проектирање - Скопје
ЈП за урбанизам и архитектонско проектирање - Скопје
ЈП за урбанизам и архитектонско проектирање - Скопје
ЈП за урбанизам и архитектонско проектирање - Скопје
ЈП за урбанизам и архитектонско проектирање - Скопје
ЈП за урбанизам и архитектонско проектирање - Скопје
ЈП за урбанизам и архитектонско проектирање - Скопје
ЈП за урбанизам и архитектонско проектирање - Скопје
ЈП за урбанизам и архитектонско проектирање - Скопје
ЈП за урбанизам и архитектонско проектирање - Скопје
ЈП за урбанизам и архитектонско проектирање - Скопје
ЈП за урбанизам и архитектонско проектирање - Скопје
ЈП за урбанизам и архитектонско проектирање - Скопје
ЈП за урбанизам и архитектонско проектирање - Скопје
ЈП за урбанизам и архитектонско проектирање - Скопје
ЈП за урбанизам и архитектонско проектирање - Скопје
ЈП за урбанизам и архитектонско проектирање - Скопје
ЈП за урбанизам и архитектонско проектирање - Скопје
ЈП за урбанизам и архитектонско проектирање - Скопје
ЈП за урбанизам и архитектонско проектирање - Скопје
ЈП за урбанизам и архитектонско проектирање - Скопје
ЈП за урбанизам и архитектонско проектирање - Скопје
ЈП за урбанизам и архитектонско проектирање - Скопје
ЈП за урбанизам и архитектонско проектирање - Скопје
ЈП за урбанизам и архитектонско проектирање - Скопје
ЈП за урбанизам и архитектонско проектирање - Скопје
ЈП за урбанизам и архитектонско проектирање - Скопје
ЈП за урбанизам и архитектонско проектирање - Скопје
ЈП за урбанизам и архитектонско проектирање - Скопје
ЈП за урбанизам и архитектонско проектирање - Скопје
ЈП за урбанизам и архитектонско проектирање - Скопје
ЈП за урбанизам и архитектонско проектирање - Скопје
ЈП за урбанизам и архитектонско проектирање - Скопје
ЈП за урбанизам и архитектонско проектирање - Скопје
ЈП за урбанизам и архитектонско проектирање - Скопје
ЈП за урбанизам и архитектонско проектирање - Скопје
ЧАКАР & ПАРТНЕРС

РЕВИДЕНТ :

БРОЈ НА ПРОМЕНА

1

ОДГОВОРЕН ПЛАНЕР :
Славица Чакаровска Наумова, дипл.инж.арх. овластување број - 0.0469

СЛАВИЦА ЧАКАРОВСКА
Дипломиран инженер за архитектура
Овластување број 0469

СОРАБОТНИЦИ :
Зоран Николов, дипл. građ. инж. бр.0.0282
Горан Чалковски, дипл.инж.арх. бр.0.0655
Татјана Ветрановска, дипл.инж.арх. бр.0.0657

РАСПОРЕД НА ЛИСТОВИ :

ВИД НА ПЛАНОТ :

УРБАНИСТИЧКИ ПЛАН ЗА ПОДРАЧЈА И ГРАДБИ ОД ДРЖАВНО ЗНАЧЕЊЕ

ТЕХНИЧКИ БРОЈ	ДАТУМ	РАЗМЕР
103/2020	07/2022	1:1000

НАСЛОВ НА ДОКУМЕНТ :

ИНВЕНТАРИЗАЦИЈА НА ИЗГРАДЕНИОТ ГРАДЕЖЕН ФОНД, ЗЕМЈИШТЕТО И КОМУНАЛНАТА ИНФРАСТРУКТУРА

(км 60+925.00 - км 62+550.04)

ФОРМА	ФОРМАТ		ВКУПЕН БРОЈ НА ЛИСТОВИ	51
У	840 x 1540		РЕДЕН БРОЈ НА ЛИСТ	47

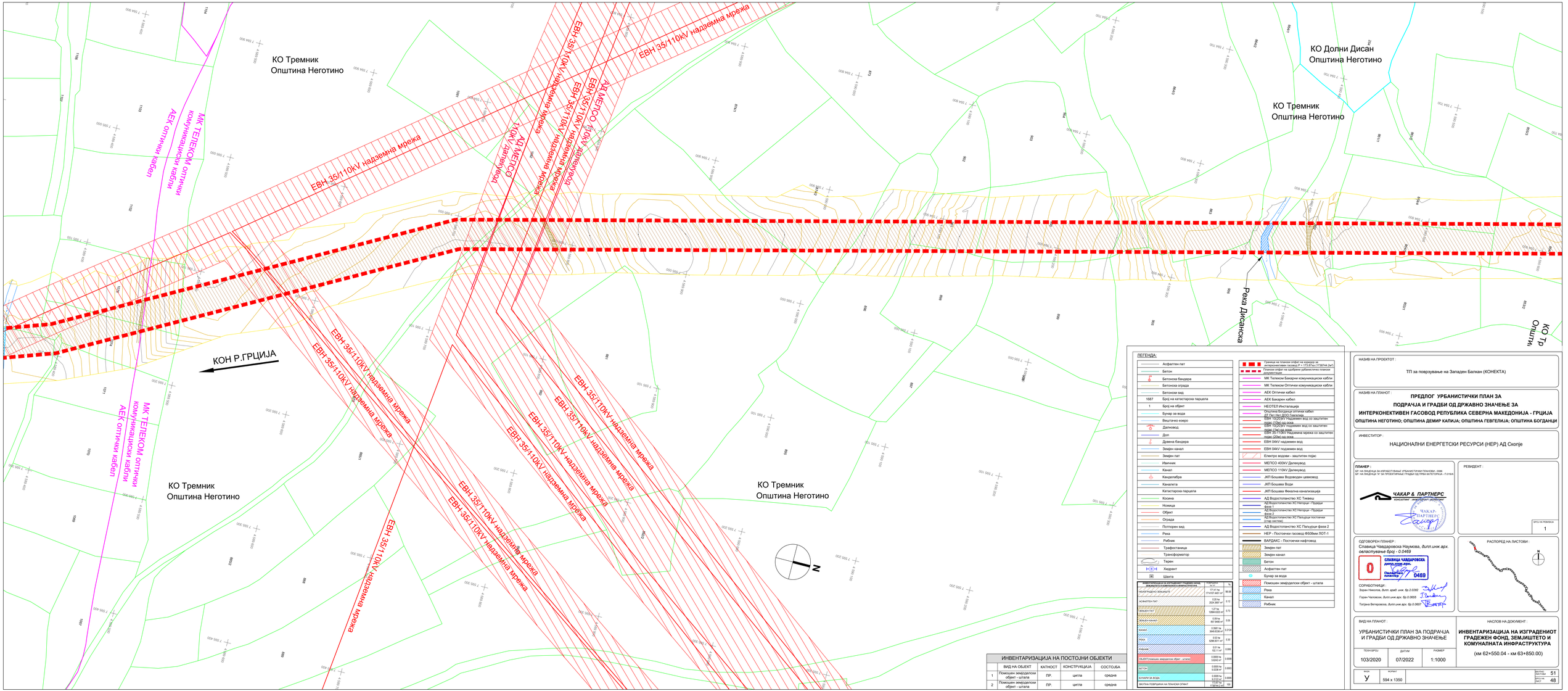
КО Тремник
Општина Неготино
КО Долни Дисан
Општина Неготино
КО Тремник
Општина Неготино
КО Тремник
Општина Неготино
КО Тремник
Општина Неготино
КО Тр
Општи
ЕВН 35/110kV надземна мрежа
ЕВН 35/110kV надземна мрежа
ЕВН 35/110kV надземна мрежа

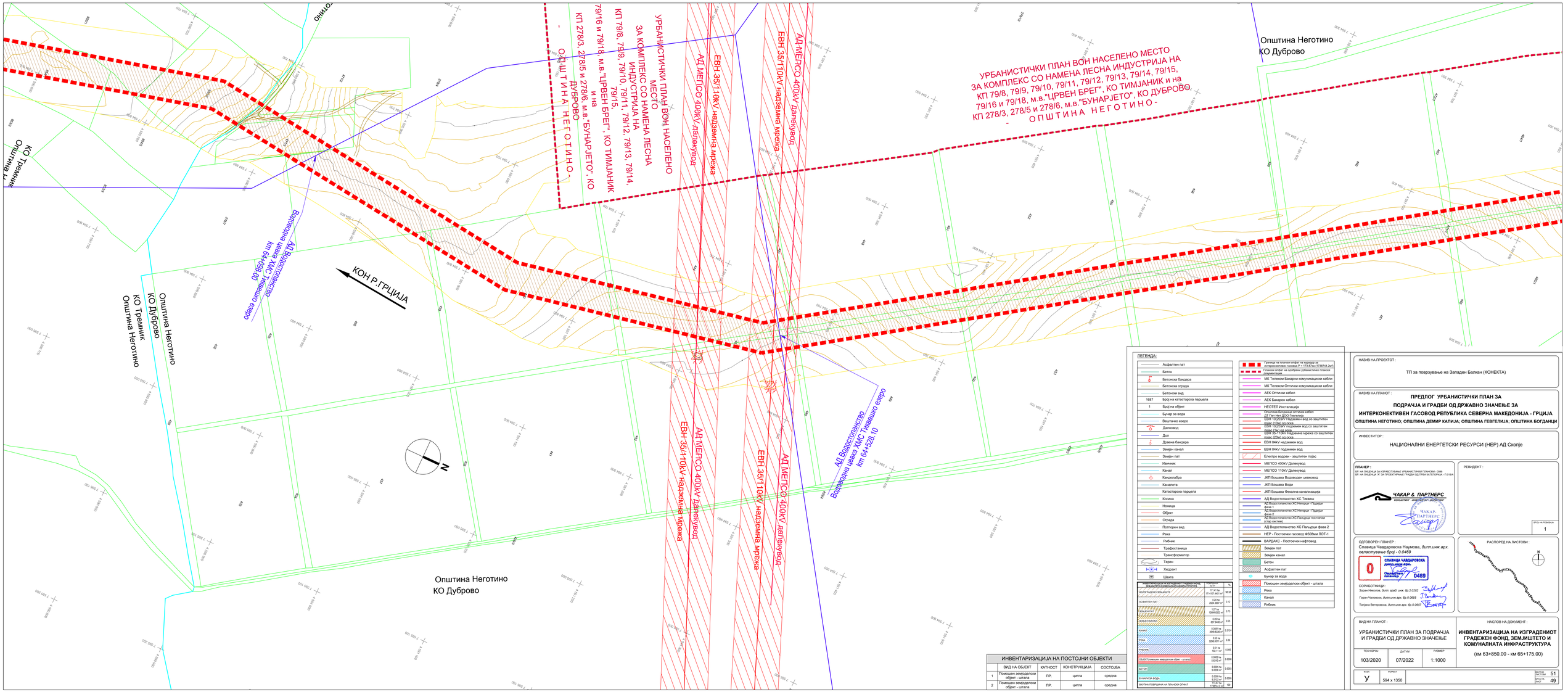

ЛЕГЕНДА:

- Асфалтен пат
- Бетон
- Бетонска бандера
- Бетонска ограда
- Бетонски вод
- 1687 Број на катастарска парцела
- 1 Број на објект
- Бунар за вода
- Вештачко езеро
- Далекувод
- Дол
- Дрвена бандера
- Земјен канал
- Земјен пат
- Извичник
- Канал
- Кандилабра
- Канализација
- Катастарска парцела
- Косина
- Ножица
- Објект
- Ограда
- Потпорен ѕид
- Река
- Рибник
- Трафостаница
- Трансформатор
- Терен
- Хидрант
- Шахта

- Граница на плански опфат на коридор за интерконективен гасовод Р = 173,87кв (173874кв.2м²)
- Плански опфат на одобрени урбанистичко планска документации
- МК Телеком Бакарни комуникациски кабли
- МК Телеком Оптички комуникациски кабли
- АЕК Оптички кабел
- АЕК Бакарен кабел
- НЕОТЕЛ Инсталација
- Општина Богданци оптички кабел
- ЕВН 10/20kV подземен вод
- ЕВН 10/20kV подземен вод со заштитен појас (20м) од 0000
- ЕВН 10/20kV подземен вод со заштитен појас (20м) од 0000
- ЕВН 35/110kV надземна мрежа со заштитен појас (20м) од 0000
- ЕВН 0/4kV надземен вод
- ЕВН 0/4kV подземен вод
- Електро водови - заштитен појас
- МЕПСО 400kV Далекувод
- МЕПСО 110kV Далекувод
- ЈКП Бошава Водоводен цевковод
- ЈКП Бошава Води
- ЈКП Бошава Фекална канализација
- АД Водостопанство ХС Тиквеш
- АД Водостопанство ХС Пелагонија - Подвиси фаза 1
- АД Водостопанство ХС Пелагонија - Подвиси фаза 2
- АД Водостопанство ХС Пальурици постојани (ПЛТ-ПЕ) ПЕТ
- АД Водостопанство ХС Пальурици фаза 2
- НЕР - Постоечки гасовод Ø508мм ЛОТ-1
- ВАРДАКС - Постоечки нафтовод
- Земјен пат
- Земјен канал
- Бетон
- Асфалтен пат
- Бунар за вода
- Помошен земјоделски објект - штала
- Река
- Канал
- Рибник

ИНВЕНТАРИЗАЦИЈА НА ПОСТОЈНИ ОБЈЕКТИ

	ВИД НА ОБЈЕКТ	КАТНОСТ	КОНСТРУКЦИЈА	СОСТОЈБА
1	Помошен земјоделски објект - штала	ПР.	цигла	средна
2	Помошен земјоделски објект - штала	ПР.	цигла	средна

НАЗИВ НА ПРОЕКТОТ :
ТП за поврзување на Западен Балкан (КОНЕКТА)

НАЗИВ НА ПЛАНОТ :

ПРЕДЛОГ УРБАНИСТИЧКИ ПЛАН ЗА ПОДРАЧЈА И ГРАДБИ ОД ДРЖАВНО ЗНАЧЕЊЕ ЗА ИНТЕРКОНЕКТИВЕН ГАСОВОД РЕПУБЛИКА СЕВЕРНА МАКЕДОНИЈА - ГРЦИЈА

ОПШТИНА НЕГОТИНО; ОПШТИНА ДЕМИР КАПИЈА; ОПШТИНА ГЕВГЕЛИЈА; ОПШТИНА БОГДАНЦИ

ИНВЕСТИТОР :

НАЦИОНАЛНИ ЕНЕРГЕТСКИ РЕСУРСИ (НЕР) АД Скопје

ПЛАНЕР :

БР. НА ЛИЦЕНЦА ЗА ИЗРАБОТУВАЊЕ УРБАНИСТИЧКИ ПЛАНОВИ - ООМ
БР. НА ЛИЦЕНЦА "А" ЗА ПРОЕКТИРАЊЕ ГРАДБИ ОД ПРВА КАТЕГОРИЈА - ПЛ19/А

ЧАКАР & ПАРТНЕРС
КОНСАЛТИНГ · ИНЖЕНЕРИНГ · АРХИТЕКТУРА

ЧАКАР-ПАРТНЕРС

РЕВИДЕНТ :

БРОЈ НА РЕВИЗИЈА
1

ОДГОВОРЕН ПЛАНЕР :
Славица Чавдаровска Наумова, *дипл.инж.арх. овластување број - 0.0469*

СЛАВИЦА ЧАВДАРОВСКА дипл.инж. арх. Овластен планер 0469

СОРАБОТНИЦИ :
Зоран Николов, *дипл. граѓ. инж. бр.2-0282*
Горан Чаловски, *дипл.инж.арх. бр.0.0655*
Татјана Ветровска, *дипл.инж.арх. бр.0.0667*

РАСПОРЕД НА ЛИСТОВИ :

ВИД НА ПЛАНОТ :

УРБАНИСТИЧКИ ПЛАН ЗА ПОДРАЧЈА И ГРАДБИ ОД ДРЖАВНО ЗНАЧЕЊЕ

НАСЛОВ НА ДОКУМЕНТ :

ИНВЕНТАРИЗАЦИЈА НА ИЗГРАДЕНИОТ ГРАДЕЖЕН ФОНД, ЗЕМЈИШТЕТО И КОМУНАЛНАТА ИНФРАСТРУКТУРА

(км 63+850.00 - км 65+175.00)

ПЕЧАТ БРОЈ	ДАТУМ	РАЗМЕР
103/2020	07/2022	1:1000

ФОРМА	ФОРМАТ	БРОЈ НА ЛИСТОВИ	ЛИСТ БР.
У	594 x 1350	51	49

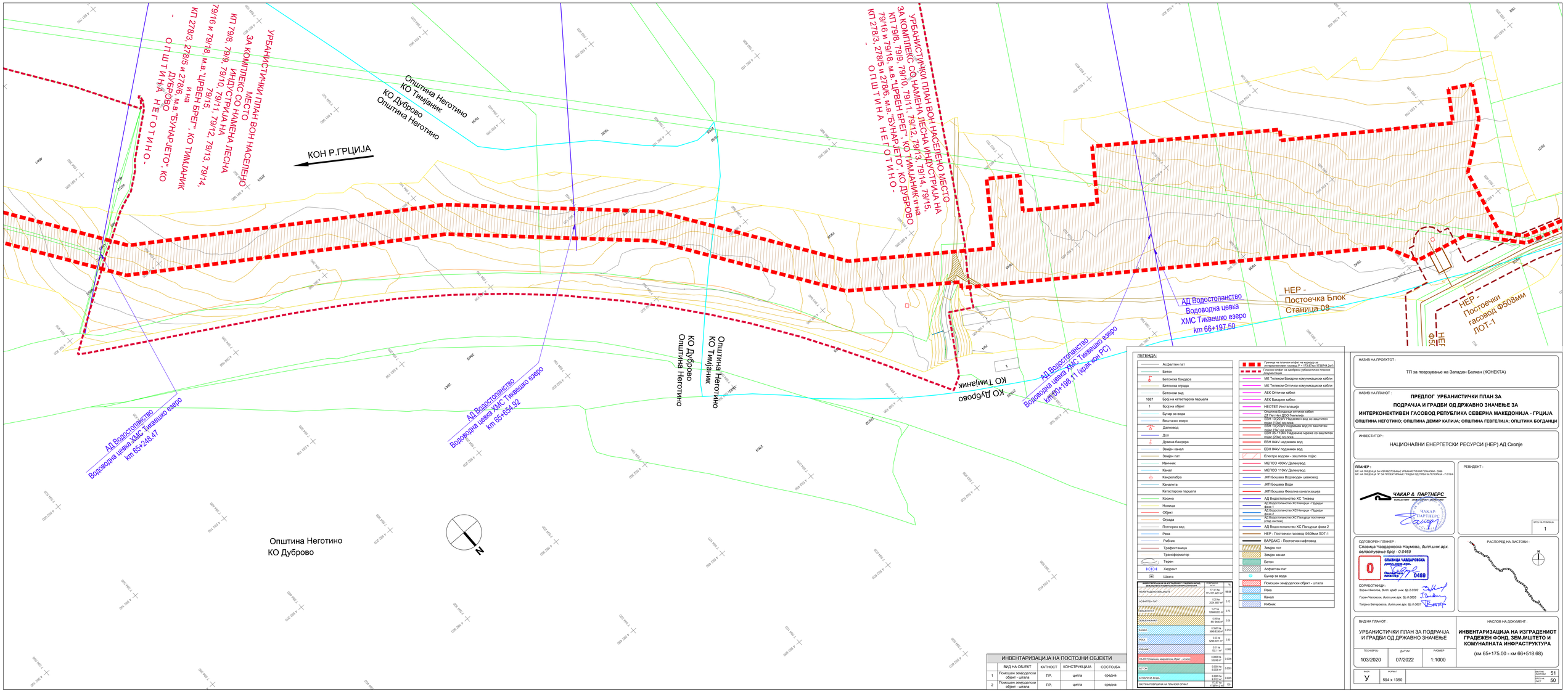

ЛЕГЕНДА:

- Асфалтен пат
- Бетон
- Бетонска бандера
- Бетонска ограда
- Бетонски ѕид
- 1687 Број на катастарска парцела
- 1 Број на објект
- Бунар за вода
- Вештачко езеро
- Далекувод
- Дол
- Дрвена бандера
- Земјен канал
- Земјен пат
- Извичник
- Канал
- Канделабра
- Канализ
- Катастарска парцела
- Косина
- Ножица
- Објект
- Ограда
- Потпорен ѕид
- Река
- Рибник
- Трафостаница
- Трансформатор
- Терен
- Хидрант
- Шахта

- Граница на плански опфат на коридор за интерконективен гасовод Р = 173.87км (1738744.2м²)
- Плански опфат на одобрени урбанистичко планска документација
- МК Телеком Бакарни комуникациски кабли
- МК Телеком Оптички комуникациски кабли
- АЕК Оптички кабел
- АЕК Бакарен кабел
- НЕОТЕЛ Инсталација
- Општина Богданци оптички кабел
- ЕВН 10/20kV подземен вод со заштитен појас (10kV) cal.xxxx
- ЕВН 10/20kV подземен вод со заштитен појас (20kV) cal.xxxx
- ЕВН 35/110kV Подземна мрежа со заштитен појас (35kV) cal.xxxx
- ЕВН 04kV надземен вод
- ЕВН 04kV подземен вод
- Електро водови - заштитен појас
- МЕПСО 400kV Далекувод
- МЕПСО 110kV Далекувод
- ЈКП Бошава Водоводен цевковод
- ЈКП Бошава Води
- ЈКП Бошава Фекална канализација
- АД Водостопанство ХС Тиквеш
- АД Водостопанство ХС Пехчево - Подрачје фаза 1
- АД Водостопанство ХС Пехчево - Подрачје фаза 2
- АД Водостопанство ХС Пальурски постоечки (ОТВ) систем
- АД Водостопанство ХС Пальурски фаза 2
- НЕР - Постоечки гасовод Ф508мм ЛОТ-1
- ВАРДАКС - Постоечки нафтовод
- Земјен пат
- Земјен канал
- Бетон
- Асфалтен пат
- Бунар за вода
- Помошен земјоделски објект - штала
- Река
- Канал
- Рибник

ИНВЕНТАРИЗАЦИЈА НА ПОСТОЈНИ ОБЈЕКТИ

	ВИД НА ОБЈЕКТ	КАТНОСТ	КОНСТРУКЦИЈА	СОСТОЈБА
1	Помошен земјоделски објект - штала	ПР.	цигла	средна
2	Помошен земјоделски објект - штала	ПР.	цигла	средна

НАЗИВ	ПОВРШИНА во m²	%
ВКУПНА РАДИЊСКА ЗОНА/ВО ОПФАТ	171.41 ha 1714157.4451 m²	98.58
КОМУНАЛЕН ПАТ	0.21 ha 2124.3697 m²	0.12
ЗЕМЈЕН ПАТ	1.27 ha 12684.6323 m²	0.73
ЗЕМЈЕН КАНАЛ	0.09 ha 857.3460 m²	0.05
КАНАЛ	0.3981 ha 3945.8338 m²	0.2124
РЕКА	0.53 ha 5296.2011 m²	0.30
РИБНИК	0.01 ha 102.11 m²	0.006
ОБЈЕКТ/помошен земјоделски објект - штала	0.0053 ha 53.042 m²	0.0030
БЕТОН	0.0009 ha 9.3338 m²	0.0005
БУНАРИ ЗА ВОДА	0.0009 ha 9.0122 m²	0.0005
ВКУПНА ПОВРШИНА НА ПЛАНСКИ ОПФАТ	173.87 ha 1738744.2 m²	100

НАЗИВ НА ПРОЕКТОТ :

ТП за поврзување на Западен Балкан (КОНЕКТА)

НАЗИВ НА ПЛАНОТ :

ПРЕДЛОГ УРБАНИСТИЧКИ ПЛАН ЗА ПОДРАЧЈА И ГРАДБИ ОД ДРЖАВНО ЗНАЧЕЊЕ ЗА ИНТЕРКОНЕКТИВЕН ГАСОВОД РЕПУБЛИКА СЕВЕРНА МАКЕДОНИЈА - ГРЦИЈА

ОПШТИНА НЕГОТИНО; ОПШТИНА ДЕМИР КАПИЈА; ОПШТИНА ГЕВГЕЛИЈА; ОПШТИНА БОГДАНЦИ

ИНВЕСТИТОР :

НАЦИОНАЛНИ ЕНЕРГЕТСКИ РЕСУРСИ (НЕР) АД Скопје

ПЛАНЕР :
БР. НА ЛИЦЕНЦА ЗА ИЗРАБОТУВАЊЕ УРБАНИСТИЧКИ ПЛАНОВИ - ООМ
БР. НА ЛИЦЕНЦА "А" ЗА ПРОЕКТИРАЊЕ ГРАДБИ ОД ПРВА КАТЕГОРИЈА - П.Л.Н.А

ЧАКАР & ПАРТНЕРС
"КОНСАЛТИНГ - ИНЖЕНЕРИНГ - МЕНАЏМЕНТ"

РЕВИДЕНТ :

БРОЈ НА РЕВИЗИЈА
1

ОДГОВОРЕН ПЛАНЕР :
Славица Чавдаровска Наумова, *дипл.инж.арх. овластување број - 0.0469*

СЛАВИЦА ЧАВДАРОВСКА дипл.инж.арх. Овластен планер 0469

СОРАБОТНИЦИ :
Зоран Николов, *дипл. граѓ. инж. бр.2-0282*
Горан Чаловски, *дипл.инж.арх. бр.0.0655*
Татјана Ветеровска, *дипл.инж.арх. бр.0.0667*

РАСПОРЕД НА ЛИСТОВИ :

ВИД НА ПЛАНОТ :

УРБАНИСТИЧКИ ПЛАН ЗА ПОДРАЧЈА И ГРАДБИ ОД ДРЖАВНО ЗНАЧЕЊЕ

НАСЛОВ НА ДОКУМЕНТ :

ИНВЕНТАРИЗАЦИЈА НА ИЗГРАДЕНИОТ ГРАДЕЖЕН ФОНД, ЗЕМЈИШТЕТО И КОМУНАЛНАТА ИНФРАСТРУКТУРА

(км 65+175.00 - км 66+518.68)

ТЕХН.БРОЈ	ДАТУМ	РАЗМЕР
103/2020	07/2022	1:1000

ФАЗА	ФОРМАТ	ЛИСТОВИ ВО ПРОЕКТ	ЛИСТ БР.
У	594 x 1350	51	50

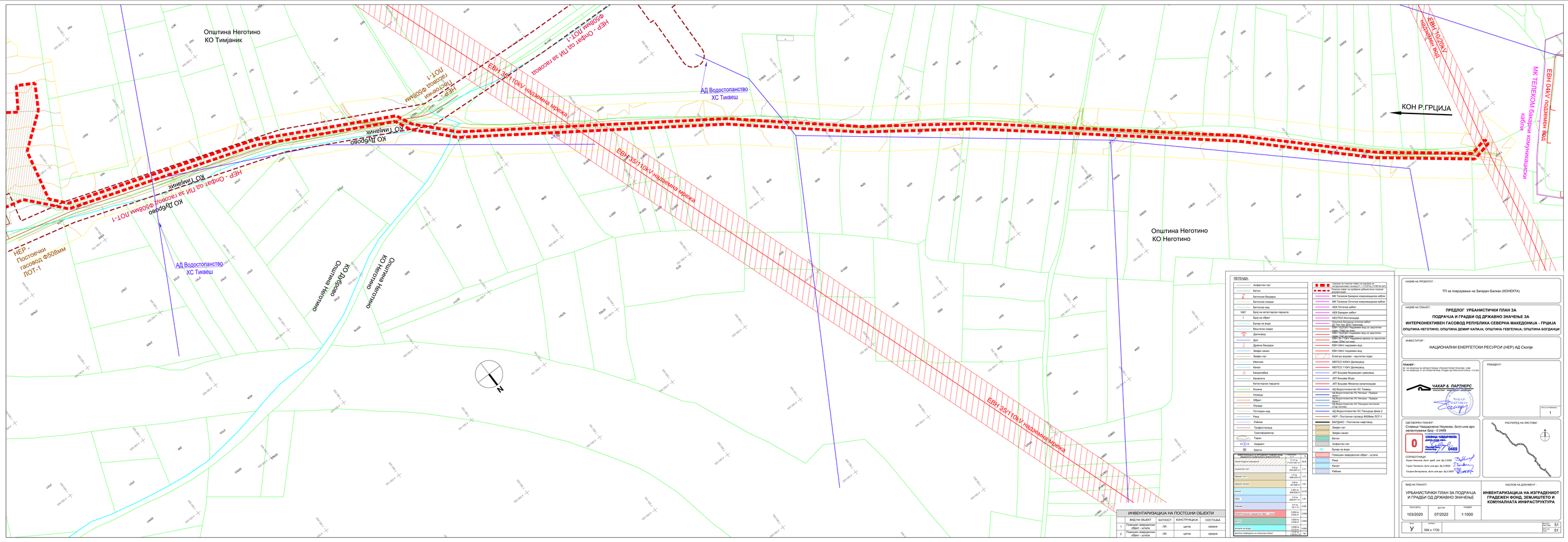

ЛЕГЕНДА:

- Асфалтен пат
- Бетон
- Бетонска бандера
- Бетонска ограда
- Бетонски мост
- 1687 Број на катастарска парцела
- 1 Број на објект
- Бунар за вода
- Вештачко езеро
- Далекувод
- Дол
- Дрвена бандера
- Земјен канал
- Земјен пат
- Извилина
- Канал
- Кандилабар
- Канцелата
- Катастарска парцела
- Косина
- Нозница
- Објект
- Ограда
- Потпорен ѕид
- Река
- Рибник
- Трафостаница
- Трансформатор
- Teren
- Хидрант
- Шахта

ВИД НА ПОСТОЈНИ ОБЈЕКТИ ВО ОПФАТОТ НА ПЛАНОТ (ВЕКТОРИЗИРАНИ ОБЈЕКТИ)	ПОВРШИНА во ha	%
ЗЕМЈОДЕЛСКИ ЗЕМЈИШТА	1.277 ha 12 777 000 m²	90,8
АСФАЛТИРАН ПАТ	0,01 ha 204,000 m²	0,01
ВОДОТЕЦИ	1,27 ha 1269,000 m²	0,1
ВОДНИ ТЕЛА	0,09 ha 91,000 m²	0,01
КАНАЛ	0,000 ha 0,000 m²	0,000
РЕКА	0,01 ha 106,000 m²	0,01
ЖЕЛЕЗНИЦА	0,01 ha 92,0 m²	0,000
ОБЈЕКТ/ОПФАТ ИНФРАСТР. ОБЈЕКТ	0,000 ha 0,000 m²	0,000
ЗАТОК	0,000 ha 0,000 m²	0,000
ЗЕМЈИШТЕ ВО ОПФАТОТ	0,000 ha 0,000 m²	0,000
ВОДНИ ТЕЛА	0,000 ha 0,000 m²	0,000
ВОДНИ ТЕЛА ВО ОПФАТОТ	0,000 ha 0,000 m²	0,000
ВОДОТЕЦИ ВО ОПФАТОТ	0,000 ha 0,000 m²	0,000
ВОДНИ ТЕЛА ВО ОПФАТОТ	0,000 ha 0,000 m²	0,000

- Граница на планско опфат со границата на општина (ГЕОДЕТСКА ЛИНИЈА)
- Граница на планско опфат на урбанистички планови
- МК Телеком Бинарни комуникациски кабли
- МК Телеком Оптички комуникациски кабли
- АЕК Оптички кабел
- АЕК Бинарен кабел
- НЕГОТИНО Интерконектор
- ЕВН ТИКВЕШ Подземен кабел
- ЈП ПЕТРОВЕЦ ДООЕЛ Струмица
- ЕВН ТИКВЕШ Подземен вод со заштитен цевковод
- ЕВН ТИКВЕШ Подземен вод со заштитен цевковод
- ЕВН 35kV надземна мрежа со заштитен кабел
- ЕВН 04kV надземен вод
- ЕВН 04kV кабловски вод
- Електро водови - заштитен појас
- МЕПСО 400kV Далекувод
- МЕПСО 110kV Далекувод
- ЈКП Бољаре Водовод цевковод
- ЈКП Бољаре Води
- ЈКП Бољаре Фекална канализација
- АД Водостопанство ХС Тиквеш
- АД Водостопанство ХС Пилатови - Проверт фаза 1
- АД Водостопанство ХС Пилатови - Проверт фаза 2
- АД Водостопанство ХС Пилатови постојани објекти
- АД Водостопанство ХС Пилатови фаза 2
- НЕР - Постоечки гасовод Ø508мм ЛОТ-1
- ВАРДАКС - Постоечки нафтовод
- Земјен пат
- Земјен канал
- Бетон
- Асфалтен пат
- Бунар за вода
- Помошен земјоделски објект - штала
- Река
- Канал
- Рибник

ИНВЕНТАРИЗАЦИЈА НА ПОСТОЈНИ ОБЈЕКТИ

	ВИД НА ОБЈЕКТ	КАТНОСТ	КОНСТРУКЦИЈА	СОСТОЈБА
1	Помошен земјоделски објект - штала	ПР.	цигла	средна
2	Помошен земјоделски објект - штала	ПР.	цигла	средна

НАЗИВ НА ПРОЕКТОТ :

ТП за поврзување на Западен Балкан (КОНЕКТА)

НАЗИВ НА ПЛАНОТ :

ПРЕДЛОГ УРБАНИСТИЧКИ ПЛАН ЗА ПОДРАЧЈА И ГРАДБИ ОД ДРЖАВНО ЗНАЧЕЊЕ ЗА ИНТЕРКОНЕКТИВЕН ГАСОВОД РЕПУБЛИКА СЕВЕРНА МАКЕДОНИЈА - ГРЦИЈА ОПШТИНА НЕГОТИНО; ОПШТИНА ДЕМИР КАПИЈА; ОПШТИНА ГЕВГЕЛИЈА; ОПШТИНА БОГДАНЦИ

ИНВЕСТИТОР :

НАЦИОНАЛНИ ЕНЕРГЕТСКИ РЕСУРСИ (НЕР) АД Скопје

ПЛАНЕР

ЈП ЗА ПЛАНИРАЊЕ ЗА ИСПОСТАВЕНА УРБАНИСТИЧКИ ПЛАНИРАЊЕ - ЗОНА ЈП ЗА ВИДЕЊЕ ЗА ЗА ПРОСТОРНИТНАЦ ГРАДБИ ОД ПРВА КАТЕГОРИЈА - ГЕВГЕЛИЈА

ЧАКАР & ПАРТНЕРС

РЕВИДЕНТ :

ОДГОВОРЕН ПЛАНЕР :

Славица Чакаровска Наумова, Дипл.инж.арх. овластувањe број - 0.0469

СЛАВИЦА ЧАКАРОВСКА дипл.инж.арх. Овластување 0469

СОРАБОТНИЦИ:

Зоран Пашалиќ, Дипл. граѓ. инж. бр.2.0282

Горан Чалковски, Дипл.инж.арх. бр.0.0800

Татјана Ветлерска, Дипл.инж.арх. бр.0.0867

РАСПОРЕД НА ЛИСТОВИ

ВИД НА ПЛАНОТ :

УРБАНИСТИЧКИ ПЛАН ЗА ПОДРАЧЈА И ГРАДБИ ОД ДРЖАВНО ЗНАЧЕЊЕ

НАСЛОВ НА ДОКУМЕНТ :

ИНВЕНТАРИЗАЦИЈА НА ИЗГРАДЕНИОТ ГРАДЕЖЕН ФОНД, ЗЕМЈИШТЕТО И КОМУНАЛНАТА ИНФРАСТРУКТУРА

ТЕМА БРОЈ	ДАТУМ	РАЗМЕР
103/2020	07/2022	1:1000

У	594 x 1730	ВКУПНО ЛИСТОВИ: 51 ЛИСТ БР.: 51

ПЛАНСКА ДОКУМЕНТАЦИЈА

ТЕКСТУАЛЕН ДЕЛ

ПЛАНСКА ДОКУМЕНТАЦИЈА

1. ПЛАНСКА ПРОГРАМА

Планската програма за изработка на Урбанистички план за подрачја и градби од државно значење за Интерконективен гасовод Република Северна Македонија – Грција издадена од **Национални енергетски ресурси Скопје**, и одобрена од Министерство за транспорт и врски (Решение за одобрување бр.21-2116/3 од 4.04.2022) е дадена како прилог на оваа документација.

2. ВИД НА ПЛАНОТ, НАЗИВ НА ПОДРАЧЈЕТО НА ПЛАНСКИОТ ОПФАТ И ПЛАНСКИ ПЕРИОД

Согласно Законот за урбанистичко планирање (Сл. весник на РСМ бр. 32/20), чл. 17, став (4), Урбанистичкиот план за подрачја и градби од државно значење се донесува за подрачја за супраструктурни и инфраструктурни комплекси, системи, градби и придружни градби од државно значење или во функција на градби од државно значење, а особено за:

"6. инфраструктурни коридори, водови и градби од меѓународен, републички, регионален или повеќе општински карактер;"

Урбанистички план за подрачја и градби од државно значење за Интерконективен гасовод Република Северна Македонија – Грција се изработува врз основа на методологијата, која произлегува од одредбите утврдени со:

- Законот за урбанистичко планирање (Сл.весник на РСМ бр. 32/20);
- Правилник за урбанистичко планирање (Сл. весник на РСМ бр.225/20, 219/21 и 104/22).
- Закон за градење (Сл. весник на РМ бр. 130/2009, 124/10, 18/11, 36/11, 54/11, 13/12, 144/12, 25/13, 79/13, 137/13, 163/13, 27/14, 28/14, 42/14, 115/14, 149/14, 187/14, 44/15, 129/15, 217/15, 226/15, 30/16, 31/16, 39/16, 71/16, 132/16, 35/18, 64/18 и 168/2018, 244/19, 18/2020 и 277/2020).

За изработка на **Урбанистички план за подрачја и градби од државно значење за Интерконективен гасовод Република Северна Македонија – Грција,** се добиени **Услови за планирање на просторот за изградба на Интерконективен гасовод Република Северна Македонија - Грција** со тех.бр.Y16321 од декември 2021, со решение за Услови за планирање на просторот Арх.бр. УП1-15 1849/2021 од 10.12.2021, добиени од Агенцијата за планирање на просторот.

Составен дел на оваа планска документација е и СТУДИЈА ЗА ОЦЕНА НА ВЛИЈАНИЕТО ВРЗ ЖИВОТНАТА СРЕДИНА И СОЦИЈАЛНИТЕ АСПЕКТИ НА ПРОЕКТОТ ИНТЕРКОНЕКТИВЕН ГАСОВОД СЕВЕРНА МАКЕДОНИЈА – ГРЦИЈА со Решение за согласност бр. УП1-11/4 875/2020 од 26.01.2021 издадено од Министерството за животна средина и просторно планирање (МЖСПП) кој е Надлежен орган за спроведување на постапката за ОВЖС.

Планскиот опфат за **Урбанистички план за подрачја и градби од државно значење за Интерконективен гасовод Република Северна Македонија –**

Грција, се протега во југо-источниот дел на РС Македонија во областа Тиквеш и Повардарие, во административните граници на **Општина Неготино, Општина Демир Капија, Општина Гевгелија и Општина Богданци.**

Површината на планскиот опфат е 173.87 ha (1738744.2 m2).

Планскиот период е време за кое се прави проекција на сите состојби и развојни тенденции врз основа на податоците собрани во базната година на отпочнување со изработна на урбанистички план и временски период за кој се очекува урбанистичкиот план да се реализира. Согласно чл. 22 од Законот за урбанистичко планирање (Сл.весник на РСМ бр. 32/2020) планскиот период за **Урбанистички план за подрачја и градби од државно значење изнесува 10 години, од 2022-2032 година.**
Според чл.25 од Законот за урбанистичко планирање (Сл.весник на РСМ бр. 32/2020) постапката за донесување на урбанистички план за подрачја и градби од државно значење започнува со одобрување на Планската програма на **Урбанистички план за подрачја и градби од државно значење за Интерконективен гасовод Република Северна Македонија – Грција**, од страна на министерот кој раководи со органот на државна управа надлежен за вршење на работите на областа на уредување на просторот (Решение за одобрување бр.21-2116/3 од 4.04.2022).

3. ПРЕЦИЗЕН ОПИС НА ГРАНИЦИТЕ НА ПЛАНСКИОТ ОПФАТ

Планскиот опфат на **Урбанистички план за подрачја и градби од државно значење за Интерконективен гасовод Република Северна Македонија – Грција** навлегува во административните граници на Општина Неготино, Општина Демир Капија, Општина Гевгелија и Општина Богданци.

Опфатот навлегува во границите на **Одделението за катастар на недвижности Неготино** во КО Демир Капија, КО Дрен, КО Чифлик, КО Прждево, КО Тремник, КО Дуброво, КО Тимјаник, КО Неготино, и во границите на **Одделението за катастар на недвижности Гевгелија**, во КО Богоридица, КО Стојаково, КО Богданци вон град, КО Ѓавато, КО Негорци, КО Прдејци, КО Смоквица, КО Габрово, КО Петрово, КО Миравци-вгр.

Катастарските парцели (КП) низ кои поминува планскиот опфат се дадени во следната табела:

Катастарска општина	Број на КП	
	Основен	Дел
6021	1	0
6026	1	1
6003	100	0
18033	1002	0
18033	1006	0
18026	1007	0
18033	1007	0
6003	1008	0
6003	101	1
6003	101	2
6022	1010	0
6022	1011	0
6022	1012	0
18026	1012	0
6022	1013	0
18026	1013	0
18033	1013	0
18026	1014	0
6022	1019	0
6003	102	0
6022	1020	0
6022	1023	0
18026	1023	0
6022	1024	1
6022	1025	0
18026	1031	1
6022	1039	0
6021	104	0
6022	1040	0
6022	1042	1
6022	1042	2
6022	1043	0
6021	105	1
6022	1050	0
18011	1060	0
18029	1062	0
18029	1071	0
18029	1072	0
18029	1073	0
18029	1074	0
18029	1075	0
18026	1076	0
18026	1077	0
18026	1078	0
18026	1091	0
18029	1097	0
18026	1098	0

Катастарска општина	Број на КП	
	Основен	Дел
18026	1099	0
18026	1100	0
6022	1101	0
6022	1102	0
18026	1103	0
18026	1105	0
18026	1107	1
6022	1110	0
18023	11107	0
6022	1111	0
18023	11113	0
6022	1112	0
6022	1113	0
6022	1114	0
6022	1115	0
18029	1118	0
6022	1121	0
18029	1124	0
6022	1125	0
18029	1125	0
18029	1126	0
6022	1127	0
6022	1128	0
6022	1131	0
6022	1132	0
6022	1133	0
6022	1134	0
18029	1135	0
18029	1138	0
18029	1139	1
18029	1139	2
6021	114	0
6022	1141	0
6022	1142	0
18011	1144	0
6022	1147	0
18011	1147	0
18008	1148	0
18011	1148	0
18029	1148	1
18011	1149	0
18029	1149	0
6021	115	0
18029	1150	0
18029	1151	0
6022	1154	0
6022	1155	0

Катастарска општина	Број на КП	
	Основен	Дел
18029	1155	0
18029	1157	1
18029	1157	2
18029	1157	3
6022	1158	0
18029	1158	0
6003	116	0
6514	116	0
6022	1161	0
18011	1166	0
18011	1167	0
18011	1169	0
6022	1173	1
6022	1173	2
18029	1175	0
18011	1177	0
6021	118	0
18011	1183	0
18011	1187	0
18029	1187	0
18008	1188	0
18029	1188	0
6003	119	0
6021	119	0
18011	1190	0
18011	1191	0
18029	1191	1
18029	1191	2
18011	1192	0
18011	1193	0
18008	1193	1
18011	1194	0
18011	1195	0
6021	120	0
6003	120	1
6003	120	2
6003	120	3
18011	1201	0
18008	1205	1
18008	1205	2
6021	121	0
6021	122	0
6022	1226	1
6022	1226	4
6022	1227	1
6022	1227	3
6022	1227	4

Катастарска општина	Број на КП	
	Основен	Дел
6022	1228	1
6022	1228	3
6022	1230	1
6022	1231	1
6022	1232	0
6022	1233	0
6022	1234	1
6022	1250	1
6022	1253	10
6022	1254	1
18008	1259	0
18008	1262	0
18011	1262	0
18008	1263	0
18008	1264	0
18011	1264	0
18008	1267	0
18008	1268	0
18008	1269	0
18011	1269	0
18008	1270	0
18011	1270	0
18008	1271	0
18011	1271	0
18008	1272	0
18008	1273	0
18008	1274	0
18008	1275	0
6021	128	0
6021	129	0
18026	1333	1
18026	1334	0
6021	134	0
6021	135	0
18033	135	0
18008	1354	0
18008	1355	0
18008	1357	0
18008	1358	0
6026	1359	0
6021	136	0
6026	1364	0
6026	1365	0
6026	1369	0
18033	137	0
6026	1376	0
6021	138	0

Катастарска општина	Број на КП	
	Основен	Дел
6026	1381	0
6026	1388	0
6026	1397	0
6026	1398	0
6026	1399	0
6026	1400	0
6026	1401	0
6026	1402	0
6021	146	0
6021	147	0
6021	149	0
6021	150	0
6021	151	0
6002	1543	0
6002	1544	0
6002	1545	0
6002	1546	0
6017	1554	0
6017	1555	0
6017	1558	2
6017	1558	3
6017	1559	1
6017	1559	10
6017	1559	12
6017	1559	15
6017	1559	18
6017	1559	19
6017	1559	23
6017	1559	24
6017	1559	25
6017	1559	26
6017	1559	27
6017	1559	28
6017	1559	32
6017	1559	4
6017	1559	8
6017	1559	9
6002	1570	1
6002	1570	2
6002	1570	3
6002	1575	0
6021	158	0
6026	1587	0
6026	16	0
6026	1628	0
6026	1629	0
6026	1631	0
6026	1632	0

Катастарска општина	Број на КП	
	Основен	Дел
6026	1639	0
6002	1639	37
6002	1639	38
6002	1639	39
6026	1641	0
6026	1648	0
6026	1649	0
6026	1650	0
6026	1651	0
6026	1652	0
18029	1685	0
18029	1686	1
18029	1689	1
18029	1690	0
18029	1691	1
18029	1691	2
6017	1723	2
6017	1724	0
6017	1725	1
6017	1725	2
6017	1726	0
18029	1727	0
18029	1728	0
18026	1728	1
6017	1729	0
18026	1729	0
18026	1730	0
6017	1731	0
18029	1731	1
6017	1734	0
6017	1735	0
6017	1738	0
6017	1739	0
6017	1740	1
6017	1740	2
6017	1741	0
6017	1742	0
18026	1746	1
6021	175	0
18026	1750	0
18026	1751	0
18026	1753	0
18026	1754	0
18029	1754	1
18029	1754	2
18026	1755	0
18029	1756	0
18029	1757	0

Катастарска општина	Број на КП	
	Основен	Дел
18026	1766	0
18033	179	0
18033	180	0
18033	181	0
6017	1821	0
6017	1822	0
6017	1823	0
6017	1827	0
18033	183	0
18033	184	0
6514	1844	0
18029	1844	0
18029	1845	0
18029	1846	0
18029	1847	3
18029	1849	0
18033	185	0
18029	1850	0
6017	1851	0
18029	1851	0
18029	1852	0
6017	1853	1
6017	1853	6
6017	1854	0
6003	186	0
18033	186	0
18029	1867	1
18029	1867	2
18029	1868	0
18029	1878	0
18029	1879	2
18029	1887	3
18029	1887	4
18029	1890	10
18029	1890	11
18029	1890	12
18029	1890	5
18029	1890	6
18029	1890	7
18029	1890	9
18029	1891	1
18029	1891	2
18029	1892	0
18028	1902	1
18028	1902	3
6017	1909	1
6017	1910	1
6017	1910	2

Катастарска општина	Број на КП	
	Основен	Дел
6017	1910	3
18033	192	0
18033	193	0
18033	194	0
18033	195	0
18033	196	0
6017	1961	0
6017	1962	1
6017	1962	2
6017	1963	0
6017	1967	1
6017	1967	2
6017	1968	0
6017	1969	0
6017	1970	0
6017	1971	0
6017	1974	0
18033	198	0
18033	199	0
6017	1995	2
6017	1996	1
6017	1996	2
6017	1996	3
6017	1997	1
6017	1997	2
6017	1998	0
6029	2	0
6003	200	0
18033	200	0
6017	2000	0
6017	2007	0
6017	2008	0
18033	201	0
6017	2012	0
6017	2013	1
6017	2013	2
18033	202	0
18029	2040	1
18029	2041	4
18029	2046	0
18029	2047	0
18029	2048	1
18029	2049	0
6022	2057	0
6022	2059	2
6022	2074	1
6022	2074	2
6022	2074	3

Катастарска општина	Број на КП	
	Основен	Дел
6022	2079	0
6017	2086	0
6017	2088	0
6017	2090	0
6017	2096	0
6017	2097	0
6017	2098	1
6017	2098	2
6017	2098	3
6017	2098	4
6017	2111	0
6017	2112	1
6017	2113	0
6017	2114	1
6017	2114	2
6017	2115	0
6017	2117	2
6017	2117	3
6017	2118	1
6017	2118	2
6017	2119	0
6017	2132	0
6017	2133	0
6017	2134	0
6022	2158	1
6022	2158	7
6022	2162	0
6022	2163	1
6022	2163	2
6022	2172	0
6022	2173	0
6022	2176	0
6003	218	1
6017	2184	0
6026	2197	0
6514	23	2
6026	2323	0
6026	2324	0
6026	2329	0
6026	2339	0
6008	2382	0
6022	2406	0
6022	2407	0
6022	2408	0
6022	2409	1
6022	2409	2
6022	2409	3
6022	2416	1

Катастарска општина	Број на КП	
	Основен	Дел
6022	2422	0
6022	2425	0
6022	2426	2
6022	2426	3
6022	2433	1
6022	2434	0
6022	2436	0
6022	2437	0
6022	2438	3
6022	2451	6
6022	2453	0
6022	2455	2
6022	2455	6
6022	2455	8
6022	2457	0
6022	2459	0
6022	2460	0
6022	2467	0
6022	2473	0
6022	2477	0
6022	2478	0
6021	248	0
6022	2483	2
6022	2484	0
6022	2493	0
6021	254	0
6021	268	0
18033	269	1
18033	271	0
18013	275	6
18013	278	3
18013	278	4
18013	278	6
6029	2856	0
6029	2861	1
6029	2863	64
6029	2872	0
6029	2873	0
6029	2875	0
6029	2880	0
6029	2881	0
6029	2883	0
6029	2884	0
6029	2885	0
6029	2886	0
6029	2888	0
6029	2889	0
6029	2900	0

Катастарска општина	Број на КП	
	Основен	Дел
6029	2923	0
6029	2924	0
6029	2925	0
6029	2926	0
6029	2928	0
6029	2929	0
6029	2930	0
6029	2931	0
6029	2932	1
18033	3	1
6029	3000	0
18033	314	0
18033	316	1
18033	316	2
18033	316	3
18033	317	0
18033	319	0
18033	320	0
18033	321	0
6029	3227	2
6029	3228	0
6029	3229	0
18033	323	0
6029	3230	0
6029	3232	0
6029	3233	0
6029	3234	0
6029	3235	0
6029	3236	0
18033	324	0
6029	3242	0
18023	3242	0
6029	3243	0
6029	3249	0
6021	325	0
6029	3250	0
18023	3250	0
6029	3251	0
18023	3251	1
18023	3251	2
6029	3252	0
18023	3252	1
18023	3252	2
18023	3252	3
6029	3253	0
18008	3253	0
18023	3253	0
6029	3254	0

Катастарска општина	Број на КП	
	Основен	Дел
18023	3254	0
18023	3255	0
18023	3256	0
6021	326	0
6021	327	0
18033	327	0
18008	3277	0
18008	3278	0
18033	328	0
18008	3280	0
18023	3285	0
18023	3286	0
18023	3287	5
18023	3287	6
18023	3287	7
18023	3287	8
18023	3288	0
18008	3301	0
6021	332	0
6021	333	0
18023	3332	0
18023	3333	0
18023	3334	0
18023	3336	0
18023	3337	0
18023	3338	1
18023	3339	1
6021	334	0
18011	345	0
6029	3452	10
6029	3452	29
6029	3452	30
6029	3452	32
6029	3452	33
6029	3452	38
6029	3452	39
6029	3452	40
6029	3452	41
6029	3452	42
6029	3452	43
6029	3452	45
6029	3452	46
6029	3452	47
6029	3452	48
6029	3452	55
18011	346	0
6029	3494	1
6029	3494	10

Катастарска општина	Број на КП	
	Основен	Дел
6029	3494	11
6029	3494	12
6029	3494	13
6029	3494	14
6029	3494	16
6029	3494	2
6029	3494	3
6029	3495	1
6029	3495	2
6029	3496	0
6029	3500	0
6021	351	0
18011	352	0
6021	353	0
18011	353	0
6021	354	1
18011	355	0
18011	356	0
18011	357	0
18033	357	0
18033	358	0
18033	359	0
18011	360	0
18033	360	0
18033	361	0
18033	362	0
6021	362	1
6021	362	2
6029	3622	1
6029	3622	101
6029	3622	103
6029	3622	104
6029	3622	105
6029	3622	106
6029	3622	107
6029	3622	115
6029	3622	117
6029	3622	130
6029	3622	131
6029	3622	39
6029	3622	40
6029	3622	41
6029	3622	42
6029	3622	44
6029	3622	45
6029	3622	73
6029	3622	74
6029	3622	75

Катастарска општина	Број на КП	
	Основен	Дел
6029	3622	90
6029	3622	91
6029	3622	92
6029	3622	95
6029	3622	97
6029	3622	98
6029	3622	99
6029	3624	0
18033	363	0
6029	3638	70
6021	364	0
6002	3659	0
18033	366	0
6002	3661	1
6002	3661	15
6002	3661	2
6002	3661	3
6002	3661	4
6002	3667	0
18028	3677	0
18033	368	0
6002	3682	35
6002	3682	36
6002	3682	37
6002	3682	38
18033	369	0
18011	37	0
6021	370	1
6021	370	2
6021	371	0
6021	372	0
6021	373	0
6021	376	1
18033	379	0
18033	385	0
18033	392	0
18033	393	0
18033	394	0
6003	395	0
18033	395	0
18033	396	0
6003	396	1
6029	3962	0
6029	3965	0
6029	3966	0
6029	3967	0
6029	3968	0
18033	397	0

Катастарска општина	Број на КП	
	Основен	Дел
6029	3979	0
18033	398	0
6029	3980	0
6029	3981	0
6029	3982	0
6029	3983	0
6029	3984	0
6029	3985	0
6029	3986	0
18033	399	0
6029	3997	1
18033	400	0
6021	401	0
18033	401	0
6003	402	0
18033	402	0
18033	403	0
18033	405	0
6029	4065	0
6029	4066	0
6029	4067	0
6029	4068	0
6029	4078	0
6029	4079	0
6003	409	0
6003	410	1
6003	416	0
18023	4203	1
18023	4204	0
6003	422	0
6021	428	0
6022	43	0
6003	430	1
6003	430	2
18013	431	1
18013	431	2
18013	431	3
6029	4328	0
6029	4329	0
6029	4330	0
6029	4331	0
6029	4332	0
6029	4333	0
6029	4334	0
6029	4336	0
6003	434	0
6029	4342	0
6029	4343	0

Катастарска општина	Број на КП	
	Основен	Дел
6029	4344	0
6029	4346	0
6029	4347	0
6029	4349	0
6003	435	1
6029	4350	0
6029	4352	0
6029	4358	0
6029	4359	0
18011	436	0
18013	436	0
18011	437	1
18011	437	2
18013	439	0
18011	439	1
18011	439	2
18011	440	0
18013	440	0
6029	4407	0
18011	441	0
18011	442	0
18013	443	0
18013	444	0
18013	445	1
18013	446	0
18008	4465	1
18008	4465	2
18013	447	0
6029	4479	0
18013	448	0
18008	4480	0
6029	4482	0
6029	4483	0
6029	4484	0
6029	4485	0
18013	449	0
18013	450	0
6029	4503	0
6029	4504	0
6029	4508	0
6029	4509	1
6029	4509	2
6029	4509	4
6029	4509	5
6029	4509	6
6029	4509	7
18013	451	0
6029	4510	1

Катастарска општина	Број на КП	
	Основен	Дел
6029	4510	2
6029	4510	3
6029	4512	0
6029	4513	0
6029	4514	0
6029	4515	0
6003	452	0
18013	452	0
6029	4521	0
6029	4522	0
6029	4523	0
6029	4524	0
6029	4525	0
6029	4526	0
6029	4528	1
6029	4528	2
6029	4528	3
6029	4529	1
6029	4529	2
6029	4529	3
6003	453	0
18013	453	0
6029	4530	0
6029	4531	0
6029	4532	0
6029	4533	0
6029	4534	0
6003	454	0
18013	454	0
6003	455	0
18013	455	0
6003	456	0
18013	456	0
6003	457	0
18013	457	0
6003	458	0
6003	459	0
18013	459	0
6003	46	1
18011	460	0
18013	460	0
6003	461	0
6021	461	0
18011	461	0
18013	461	0
18011	462	0
18013	462	0
18013	463	0

Катастарска општина	Број на КП	
	Основен	Дел
18033	463	0
18033	464	0
18013	464	1
18013	464	2
18033	465	0
18013	465	1
18013	465	2
18013	466	0
18033	466	1
18033	467	0
18013	467	2
18033	468	0
18033	469	0
18033	471	0
18013	471	1
18013	471	2
18013	471	3
18013	472	1
6017	4739	0
6017	4740	0
6017	4741	0
6017	4742	2
6029	4907	0
6029	4910	0
6029	4926	0
6029	4927	0
6029	4928	1
6029	4928	2
6029	4929	0
6029	4930	1
6029	4930	2
6029	4930	3
6029	4974	0
18011	498	0
18011	499	0
18011	50	0
18011	500	0
18011	501	0
6029	5014	0
6029	5015	0
6029	5016	0
18011	502	0
6029	5035	0
6029	5036	1
6029	5036	3
6029	5037	0
6029	5038	0
6029	5039	0

Катастарска општина	Број на КП	
	Основен	Дел
6029	5040	0
18011	505	0
18011	506	0
6029	5068	0
6029	5070	0
6029	5071	0
6029	5072	0
6029	5073	0
18011	508	0
18011	509	0
18011	51	0
6514	51	2
18011	512	0
18011	518	0
18011	52	0
6022	52	2
18011	527	0
18011	528	0
18011	529	0
18011	53	0
18011	530	0
18011	531	0
18011	543	0
18011	544	0
18011	545	0
18008	5563	0
18008	5567	0
18008	5569	0
18008	5570	0
18008	5571	0
18008	5588	0
18008	5625	1
6029	6	21
6029	6	22
6029	6	23
6029	6	35
6029	6	36
6029	6	37
6029	6	38
6029	6	52
6029	6	53
6029	6	54
6029	6	63
6029	6	66
6022	600	1
6022	603	0
6022	604	0
6029	6059	0

Катастарска општина	Број на КП	
	Основен	Дел
6029	6060	0
6029	6062	0
6029	6066	1
6029	6066	2
6029	6066	3
6029	6067	0
6029	6068	0
6029	6069	0
6029	6070	0
6029	6071	1
6029	6071	2
6029	6071	3
6029	6071	4
6029	6071	5
6029	6072	0
6029	6101	0
6022	617	1
6022	622	0
6022	631	0
6022	633	1
6022	633	15
6022	633	2
6022	633	3
6022	636	1
6022	636	5
6022	636	8
6022	636	9
6022	638	1
6022	638	2
6022	640	1
6022	641	0
6022	642	1
18026	646	1
6022	646	2
6501	6608	16
6501	6608	19
6501	6608	20
6501	6608	21
6501	6608	22
6501	6610	3
6003	68	0
18008	685	0
18028	69	1
18008	691	0
18008	692	0
6029	6947	0
6029	6948	1
6029	6948	2

Катастарска општина	Број на КП	
	Основен	Дел
6029	6949	1
6029	6949	2
6029	6949	3
6029	6953	2
6029	6954	1
6029	6954	2
6029	6956	0
6029	6958	0
6029	6959	0
6029	6964	0
6029	6966	0
6029	6971	0
6029	6979	0
6029	6980	0
6029	6984	0
6029	6986	0
6029	6997	0
6029	6999	0
18028	70	1
18028	70	4
18028	70	5
18028	70	7
6029	7000	0
6029	7001	0
6029	7002	0
6029	7004	0
18008	703	0
18008	704	0
18008	705	0
18008	706	0
6029	7065	0
6029	7066	0
6029	7074	0
6029	7075	0
18028	71	1
6003	72	0
18008	723	0
6003	73	0
6003	74	0
18011	740	0
18011	746	0
18011	747	0
18011	748	0
18011	749	0
18011	753	0
18011	754	0
18011	755	0
18011	756	0

Катастарска општина	Број на КП	
	Основен	Дел
18011	758	0
18011	759	0
18011	760	0
18011	761	0
18011	762	0
18011	768	0
6022	780	0
6022	781	1
6022	781	2
18011	782	0
6022	782	1
6022	783	0
6022	784	0
6022	785	0
6022	787	1
6022	788	1
6022	788	2
6022	788	3
6022	788	4
6022	788	6
6022	789	1
6022	789	6
18028	79	19
18028	79	26
18028	79	28
18028	79	3
18028	79	38
18028	79	40
18028	79	42
18028	79	5
18028	79	6
18028	79	7
6029	8049	0
6029	8050	0
6029	8055	0
6029	8057	0
6029	8062	0
6029	8094	0
6029	8095	0
6029	8096	0
6029	8101	0
6029	8106	0
6029	8107	0
6029	8108	0
6029	8109	0
6029	8110	0
6029	8122	0
6003	82	0

Катастарска општина	Број на КП	
	Основен	Дел
6021	826	0
18011	826	0
18011	827	0
6021	828	0
6021	835	0
18011	846	0
18011	849	0
18033	85	0
18011	850	0
6021	852	1
6021	853	0
18029	854	1
18029	854	2
18029	854	3
18029	854	4
18029	855	1
18029	855	2
18011	856	0
18011	857	0
18011	858	0
18011	859	0
18033	86	0
18011	860	0
18029	862	0
6021	863	0
18029	863	0
6021	864	0
6021	865	0
6021	866	0
6021	867	0
6021	868	0
18011	869	0
18011	870	0
18011	871	0
18011	872	0
18011	873	0
18011	874	0
18029	874	2
18011	875	0
18026	878	1
18029	879	0
6003	88	0
18033	88	0
18029	880	0
18011	883	0
18011	884	0
6021	887	0
18011	887	0

Катастарска општина	Број на КП	
	Основен	Дел
18011	891	0
18011	892	0
18029	896	0
18011	896	1
18011	896	2
18011	897	0
18026	897	0
18011	898	0
18026	898	0
18029	898	0
18011	899	0
18026	899	0
18026	900	0
18029	900	0
18011	901	0
18029	901	0
18011	902	0
18026	902	0
18011	903	0
18026	903	1
18026	904	0
18029	904	0
18011	905	0
18029	905	0
18029	906	0
18011	908	0
18033	91	0
18011	910	0
18033	92	0
6021	925	0
6021	926	0
6021	927	0
6021	928	0
6003	93	0
18033	93	0
6021	934	0
18033	94	0
18026	983	0
18033	996	0
18033	997	0
18033	998	0
18033	999	0

4. СТРАТЕШКИ ОПРЕДЕЛБИ ШТО ПРОЕИЗЛЕГУВААТ ОД РАЗВОЈНИ СТРАТЕГИИ, ПРОСТОРНИ И УРБАНИСТИЧКИ ПЛАНОВИ ОД ПОВИСОКО НИВО

Просторот во рамки на планскиот опфат за **Урбанистички план за подрачја и градби од државно значење за Интерконективен гасовод Република Северна Македонија – Грција**, досега не е урбанизиран и за него **нема изработено планска документација**.

За изработка на **Урбанистички план за подрачја и градби од државно значење за Интерконективен гасовод Република Северна Македонија – Грција,** се добиени **Услови за планирање на просторот за изградба на Интерконективен гасовод Република Северна Македонија - Грција** со тех.бр.Y16321 од декември 2021, со решение за Услови за планирање на просторот Арх.бр. УП1-15 1849/2021 од 10.12.2021, добиени од Агенцијата за планирање на просторот, и истите се дадени како прилог во оваа пласнка докуметација. Условите за планирање за **Урбанистички план за подрачја и градби од државно значење за Интерконективен гасовод Република Северна Македонија – Грција** и **ЗАКЛУЧНИТЕ СОГЛЕДУВАЊА** кои произлегуваат од истите, претставуваат влезни параметри, насоки и одредби при планирањето на просторот и поставување на планските концепции и решенија по сите области релевантни за планирањето во соодветниот плански документ и се во целост дадени како прилог на овоаа планска документација.

Урбанистички план за подрачја и градби од државно значење е план кој се изработува согласно Просторниот план на РС Македонија и служи за негово спроведување и разработка, а се донесува за подрачја и градби од државно значење кои не се опфатени и не може да се уредуваат со урбанистичките планови од локално значење. Според тоа, со овој **Урбанистички план за подрачја и градби од државно значење за Интерконективен гасовод Република Северна Македонија – Грција** се реализираат стратешките определби за енергетски и економски развој на РС Македонија што произлегуваат од Просторниот план на РМ 2002-2020:

"Идејата за доведувањето на природниот гас како енергент кој ќе овозможи посигурни и поквалитетни услови за работа на енергетскиот комплекс на Република Македонија и заштита на животната средина, е делумно реализирана во сезоната 1997/98 год. со изградбата на огранокот на меѓународниот транзитен гасоводен систем од с. Жидилово (Деве Баир) до Скопје. Гасоводот Жидилово-Скопје има вкупна должина од околу 120 км. Договорената количина на гас за потрошувачите во нашата земја изнесува 800x10^6 Nм^3 /год. Изградени се и пет главни регулациони станици."

Цели кои произлегуваат од Просторниот план на РМ 2002-2020

– ускладување на гасификацијата и топлификацијата со комбинирано производство на топлотна и електрична енергија;
– предвидување на коридори за изградба на нафтовод, гасовод, како и продуктовод до соседните држави;

Плански определби кои произлегуваат од Просторниот план на РМ 2002-2020

"Во реализацијата на гасоводниот систем, како втора фаза се предвидува градба на два крака (Свети Николе-Велес-Неготино и Тетово-Јегуновце-Гостивар) со можност за поврзување на овој систем со Србија и Косово и искористување на веќе постојниот гасоводен систем со кој Република Македонија, односно скопската Железара до 1990

год. се снабдуваше со ТХ гас од Косово. Планиран е и магистрален гасовод кој ќе ги опфаќа јужните делови на Република Македонија и преку Струмица, Кавадарци, Прилеп и Струга ќе се поврже со соседна Албанија, а преку Јадранското Море и со Италија. Еден крак од истиот преку Демир Хисар и Битола ќе продолжи до Грција а предвидено е и уште едно поврзување со Бугарија."

5. ЦЕЛИ НА УРБАНИСТИЧКИОТ ПЛАН

Со овој план се спроведуваат стратешките определби утврдени во Просторниот план на РМ од 2002-2020 година.
– предвидување на коридори за изградба на нафтовод, гасовод, како и продуктовод до соседните држави;

"Во реализацијата на гасоводниот систем, како втора фаза се предвидува градба на два крака (Свети Николе-Велес-Неготино и Тетово-Јегуновце-Гостивар) со можност за поврзување на овој систем со Србија и Косово и искористување на веќе постојниот гасоводен систем со кој Република Македонија, односно скопската Железара до 1990 год. се снабдуваше со ТХ гас од Косово. Планиран е и магистрален гасовод кој ќе ги опфаќа јужните делови на Република Македонија и преку Струмица, Кавадарци, Прилеп и Струга ќе се поврже со соседна Албанија, а преку Јадранското Море и со Италија. Еден крак од истиот преку Демир Хисар и Битола ќе продолжи до Грција а предвидено е и уште едно поврзување со Бугарија."

Целта на реализација на овој план е:

- гасификацијата на земјата со обезбедување на интерконекциска точка што може да снабдува големи количини на гас за да се задоволи очекуваниот раст на побарувачката,

- да се обезбеди сигурност во снабдувањето со нудење диверзификација на извори на снабдување,

- да се обезбеди интеграција на пазарот со цел да им се овозможи на потрошувачите во Северна Македонија да имаат цени на гасот слични на оние на соседните земји,

- да се понуди одржлив извор на енергија за земјата која има слаб индекс на интензитет на емисија.

6. ОБРАЗЛОЖЕНИЕ НА ПЛАНСКИОТ КОНЦЕПТ ЗА ПРОСТОРНИОТ РАЗВОЈ СО КОЈ СЕ ПОСТИГААТ ЦЕЛИТЕ НА ПЛАНОТ

Магистралните гасоводи, како објекти со голема должина, по својот пат неминовно пресекуваат мноштво на природни препреки (потоци, долови, наводнети територии, блата, мали и големи реки, заштитени природни подрачја, шуми...) и вештачки препреки (канали за наводнување, брани, насипи, патишта, железнички пруги, комунална инфраструктура, споменични целини...). Поради тоа е исклучително тешко да се предвиди траса која ќе има најмалку колизии со природните и создадените чинители, а при тоа ќе биде економски исплатлива и со најмало негативно влијание по животната средина и населението во фазата на градба и во оперативната фаза. Пред

да отпочне изработката на **Урбанистички план за подрачја и градби од државно значење за Интерконективен гасовод Република Северна Македонија – Грција** претходеле повеќе стручни анализи и студии во кои се разгледувале варијантни решение за трасата на интерконективниот гасовод.
Како генерален концепт, идејата за трасирање на гасоводот е линија што ги поврзува почетната и крајната точка, со што се минимизира и должината на трасата. Оваа траса има насока југо-исток кон северо-запад.
Теренската морфологија на регионот ги ограничува изводливите алтернативи бидејќи од двете страни на коридорот постојат природни пречки:

- на север од предложената траса е реката / кањонот Вардар со стрмни ридови, планини и тесни корита на реките.
- на нејзината јужна страна е планинска линија со височини до околу 1.300м.

Треба да се напомене дека истата генерална насока е избрана и за изградба на нафтоводот што го поврзува пристаништето во Солун со рафинеријата ОКТА во Скопје, со што се следат препораките од Просторниот план за групирање на инфраструктурите во коридори.

Проектот Интерконективен гасовод РС Македонија – Р Грција претставува секција (дел) од целокупната мрежа која треба да се изгради на територија на РС Македонија.
Овој гасовод ќе биде гасовод што го поврзува системот за пренос на гас на Северна Македонија со грчкиот Национален систем за пренос на природен гас (NNGTS) во Неа Месимврија. Истиот ќе биде составен дел од Националниот гасификационен систем во РС Македонија и ќе овозможи двонасочна трансмисија на природен гас на овој југоисточен дел од државата.

Делницата за интерконекција меѓу Северна Македонија и Грција на македонска територија е со должина од 66.7 km и со дијаметар на цевката DN 700mm. Делницата почнува од границата со Грција и завршува кај Неготино. Крајната точка на оваа делница е спој со веќе изградената блок станица БС-08

Површината на планскиот опфат на Урбанистички план за подрачја и градби од државно значење за Интерконективен гасовод Република Северна Македонија – Грција е 173.87 ha (1738744,2m2).

Во графичките прилози на планот е претставен шематски приказ за линиско водење на интерконективниот гасовод, односно оската е шематски прикажана и истата ќе биде детално разработена со основен проект.

Границата на плански опфат го претставува коридорот за интерконективниот гасовод и е поставена 12,5м лево и десно од шематскиот приказ на оската. Коридорот опфатен со планскиот опфат има ширина од 25м и претсавува оптимален работен појас потребен за реализација на предвиденото решение.

Со планот се предвидува заштитен појас на гасоводот 30м лево и десно од од шематскиот приказ на оската согласно чл.9 од Правилник за технички услови и нормативи за безбеден транспорт на течни и гасовити јагленоводороди со магистрални нафтоводи и гасоводи и со нафтоводи и гасоводи за меѓународен транспорт (Сл.лист на СФРЈ бр.26/1985) (Сл.весник на РМ бр.18/97).

Како потреба за нормално функционирање, одржување и искористување на гасоводот во текот на експлоатациониот период на соодветни места согласно усвоената

технологија предвидени се таканаречени **пратечки објекти** односно **Припадни постројки и опрема.** Овие објекти се опфатени со планскиот опфат и за изградба на истите предвидени се соодветни површини за градба**.**
Предвидени се следнива пратечки објекти односно Припадни постројки и опрема:

ППЧС - Појдовно приемна чистачка станица (1 ком)
РС - Редукциска станица (1 ком)
БС – Блок Станици (4 ком)
ПЧС- Приемна чистачка станица (1 ком)

Локацијата на овие објекти во однос на трасата на гасоводот се наведени во следната табела:

р.бр	Објекти	км	Објаснување
1	ПЧС-I1	6+735.00	ПОЈДОВНО-ПРИЕМНА ЧИСТАЧКА СТАНИЦА
2	БС-I1	6+860.00	Блок станица I1
3	БС-I2	28+730.00	Блок станица I2
4	БС-I3	51+160.00	Блок станица I3
5	ПРС-I1	66+055.00	Приемна-Чистачка Станица
6	РС-I1	66+275.00	Редукциска Станица
7	БС-I4/I5	66+440.00	Блок станица I4/I5

Во **Урбанистички план за подрачја и градби од државно значење за Интерконективен гасовод Република Северна Македонија – Грција**, се предвидува една класа на намена на земјиштето согласно чл.77 од Правилник за урбанистичко планирање (Сл. весник на РСМ бр.225/20, 219/21 и 104/22).

Основната намена во планскиот опфат ќе биде :

Е1.10 - Цевни водови и продуктоводи: меѓународни и меѓуградски надземни, подземни или подводни нафтоводи со црпни станици и сладишта за нафта и нафтни производи, меѓународни, меѓуградски и градски високопритисни и дистрибутивни нископритисни гасоводни водови и мрежи со главни и градски мерни станици и припадни постројки и опрема, хемиски и други продуктоводи со припадните постројки

Во групата на класи на намени Е1.10, спаѓа :

Е1.10 – Меѓународни, меѓуградски и градски високопритисни и дистрибутивни нископритисни гасоводни водови

Како и придружните објекти:

Е1.10 – Припадни постројки и опрема

За планираните објекти со намена Е1.10 – Припадни постројки и опрема, се формира површина за градење со градежни линии со нумерација, класа на намена на градбата и максимална висина. Во одредени површини за градба се

предвидува изградба на повеќе објекти, чија поставеност во површината за градба ќе се утврди со основен проект.

ОПИС НА ТРАСАТА

Делницата почнува од границата со Грција во близина на селото Идомени и градот Гевгелија, каде што ќе заврши грчкиот дел од гасоводот. Крајна точка на оваа делница ќе биде на веќе изградената вентил станица (блок станица БС 08), во близина на градот Неготино.

Трасата почнува од границата со Грција, кај месноста Средно Било од каде што ќе се приклучи на гасоводната делница од Ги преку обработливо земјоделско земјиште низ месноста Малеолу се упатува кон ридско подрачје во месноста Голи рид од каде продолжува низ подрачјето на Стојаково поминувајќи југозападно од населбата каде се пресекува со локалниот асфалтен пат Богородица-Стојаково тангирајќи го планскиот градежен опфат на Стојаково и преку месноста Рудина (го тангира археолошкиот реон Рудина) се приближува кон трасата од нафтоводот Солун – Скопје и на безбедна паралелна оддалеченост од нафтоводот (поголема од 50 м), на км 6+185.00 се разминува со 400 Кв далновод и на км 6+220 со далновод 110 Кв од каде потоа се упатува кон регионалниот Асфалтен пат Гевгелија-Богданци. Пред разминувањето со Регионалниот пат Гевгелија - Богданци на км 6+500 во месноста Белик чаир се предвидува изградба на првата линиска - Блок станица BVS-I1 км 6+860,00, Појдовно-приемна чистачка станица LRS-I1 км 6+735,00 за идно поврзување на делницата за снабдување со гас на југоисточниот регион (Гевгелија, Богданци, Струмица).

По разминување со регионалниот пат Гевгелија - Богданци трасата продолжува западно кон месноста долна Ада каде поминува под река Вардар и уливот на река Семенинска, на км 9+783 и на км 10+452 се пресекува со далноводи 110 Кв, и преку месностите Керамидарница (го тангира археолошкиот реон Керамидарница) и Гладно поле на јужниот дел од с. Прдејци се разминува со навтоводот Солун-Скопје, железничката линија Солун - Скопје (Атина – Минхен) и новиот автопат А1 Гевгелија-Скопје-Куманово. Во овој дел трасата поминува низ земјоделски површини со насади, без падини и на стандардно паралелно растојание поголемо од 50 метри од нафтоводот Солун - Скопје. По разминување со Автопатот А1 Гасоводот исто така се разминува и со Асфалтниот пат Прдејци–Негорци и продолжува кон север поминува под река Кованска и скренува северозападно тангирајќи ја археолошката област Главица од нејзината јужна страна и на км 17+125 повторно се разминува со нафтоводот Солун-Скопје тангирајки ја археолошката област Коњари од нејзината источна страна. Понатаму трасата продолжува низ планински дел заобиколувајќи ја концесијата за каменолом во месноста Лира и од км 19+000 поминувајки по сртовите Било, Голи рид , маслински рид , Врла Страна и Каменлив рид па низ висорамнинскиот дел од месностите Ширини , Гладно поле и Гојкова Чука тангирајки ја археолошката област Градиште и ридот Митивир од јужна страна, поминува под река Петрушка при што на км 28+700 се предвидува втората линиска Блок станица BVS-I2 км 28+730,00. Веднаш по Блок Станицата на км 28+800 трасата поминува под локалниот асфалтен пат Миравци-Габрово-Петрово и се упатува преку месноста Градиште кон долината на Стара река каде се разминува со 400Кв далновод и следејки ја трасата од нафтоводот Солун-Скопје од неговата десна страна преку сртовите Прибилски рид, Чуката , Древенот и Гола Чука се упатува кон проектниот опфат од втерниот парк "Калтун Енерџи". Поради лошиот планински терен и барањата за соодветна оддалеченост од Ветерните турбини, гасоводната траса од км 35+000 до км 41+000 поминувајки низ месностите Андонов рид , Стефан, Журот и Бегови ниви на три места се пресекува со Навтоводот Солун - Скопје и понатаму се упатува кон месноста Студена глава и

сртовите Усов гров , Голем влас и Мал влас се спушта кон долината на Дренска река поминувајки под критото на Маминска река и коритото на Дренска река низводно од Акумулацијата на Дренска река се разминува со 400 Кв далновод и заобиколувајки го селото Дрен од неговата источна страна, преку месноста Вчјак и археолошката област оризарски гробишта се упатува источно од селото Чифлик при што на км 51+160,00 се предвидува третата линиска Блок станица BVS-I3. Веднаш по Блок станицата трасата поминува испод регионалната траса на асфалтниот пат Д.Капија – Дрен и на км 51+650 се пресекува со Навтоводот Солун-Скопје и се упатува кон устието на реките Дошница и Бошава поминувајки непосредно пред нивниот спој и поминувајки во непосредна близина на локалниот рибник се упатува кон месноста големо брдо поминувајки под локалниот асфалтен пат Д.Капија – Бесвица. Понатаму преку месностите Козинови Горници, Ѓеренот и Гагови ниви се разминува со 400Кв далновод и се приближува кон селото прждево заобиколувајќи го од неговата источна страна западно од археолошката област Бугдашна глава. По поминување испод локалниот Асфалтен пат кон с. Прждево преку висорамнинскиот предел Тиклик и месностите Атанасица, Аѓупка , Соколче и Пороите трасата се разминува со 400Кв далновод и се упатува кон новопроектираната Редукциска станица PRS-I1 км 66+275,00 и постојната Блок станица бр.8 која трба да биде спојна точка со постојната магистрална гасоводна мрежа.

<u>ПАРАМЕТРИ</u>

Магистралниот гасовод е со следните параметри:

- **Ø DN 700mm**
- Проектен притисок (ПП): P=70 bar
- Работен притисок (РП): P=66,4 bar
- Испитен притисок (ИП): P≥99,6 bar
- Максимална брзина на гасот: поради тоа што гасот е чист, се усвојува максимална дозволена брзина на гасот на гасоводот V=20 m/s
- Температури:
  - на околната средина: Tmin=-32°C; Tmax=41°C
  - на почвата: Tmin=5°C; Tmax=20°C
  - на работната околина (гасот): Tmin=-5°C; Tmax=20°C
  - работна температура: Tmin=-40°C; Tmax=60°C
  - проектна температура: Tmin=-46°C; Tmax=80°C
- Составна технолошка опрема и инсталации:
  - линиски блок станици
  - антикорозивна заштита на магистралниот гасовод:-пасивна (фабрички изолирани цевки за подземните делови и антикорозивен премаз за надземните делови) и активна преку станици за катодна заштита заедно со бараното надворешно електрично напојување (низок напон) и заштита со протектори на заштитните цевки при вкрстување со инфраструктурни објекти
  - технолоко-комуникациски врски
  - посебна опрема и мерки за заштита и зацврстување на магистралниот гасовод и технолошко-комуникациските кабли при пресекување на МГ со реки, клисури, железнички линии, патишта и друга инфраструктура

7. ОПИС И ОБРАЗЛОЖЕНИЕ НА ПЛАНСКИТЕ РЕШЕНИЈА

Границата на плански опфат го претставува коридорот за интерконективниот гасовод и е поставена 12,5м лево и десно од шематскиот приказ на оската- вкупната ширина на коридорот е 25м. Во графичките прилози на планот е претставен е шематски приказ за линиско водење на интерконективниот гасовод, односно оската е шематски прикажана и истата ќе биде детално разработена со основен проект.

Со планот се предвидува заштитен појас на гасоводот 30м лево и десно од од шематскиот приказ на оската согласно чл.9 од Правилник за технички услови и нормативи за безбеден транспорт на течни и гасовити јагленоводороди со магистрални нафтоводи и гасоводи и со нафтоводи и гасоводи за меѓународен транспорт (Сл.лист на СФРЈ бр.26/1985) (Сл.весник на РМ бр.18/97).

ГРАНИЧНИ ЕЛЕМЕНТИ

Граничните елементи на планот и профилот на магистралниот гасовод јасно и прецизно се дефинирани со нивните големини.

- работен појас за заварување на цевки	Мин. 2,00m
- простор за ископ на градежен ров	3,00m
- простор за одлагање на ископаниот материјал од ров	2,00m
- простор за одлагање на ископаниот материјал за работен појас	4,00m
- простор за цевкополагачи и подолжен транспорт	6,00m
- одлагање на хумус од широк откоп	5,00m
- **вкупно широк откоп или планум**	**25,00m**
- простор за транспорт на луѓе и опрема	3,50m
- минимален напречен наклон	2%
- минимален надолжен наклон	0,0%
- мах. напречен наклон	6% (8%)
- мах. надолжен наклон	100%

Наклоните на косините на усеци и насипите кои што воглавно се со мали височини се конструктивно усвоени и изнесуваат :

- усеци 1:1
- насипи 1:1.5

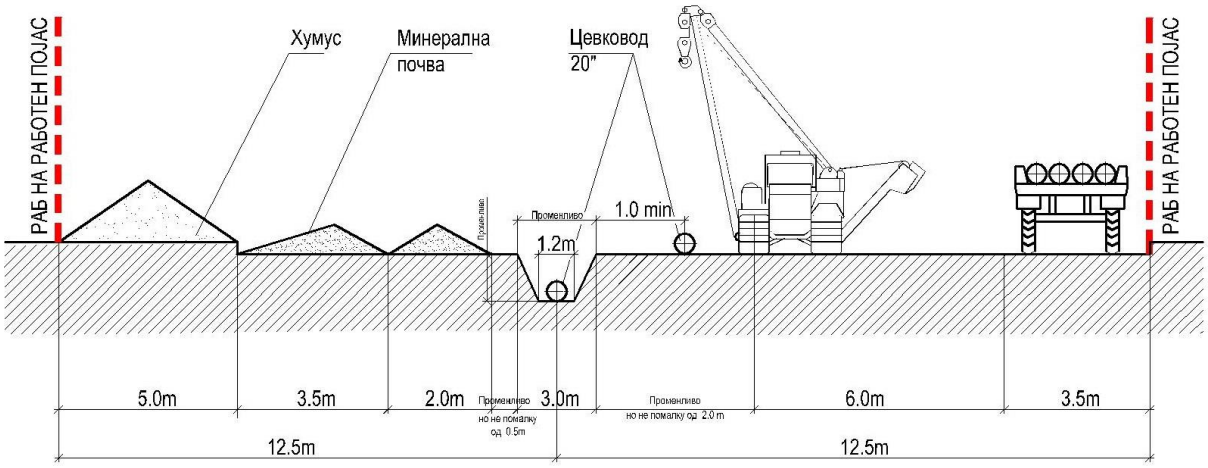

КЛАСИ НА НАМЕНИ

Во **Урбанистички план за подрачја и градби од државно значење за Интерконективен гасовод Република Северна Македонија – Грција**, се предвидува една класа на намена на земјиштето согласно чл.77 од Правилник за урбанистичко планирање (Сл. весник на РСМ бр.225/20, 219/21 и 104/22).

Основната намена во планскиот опфат:

E1.10 - Цевни водови и продуктоводи: меѓународни и меѓуградски надземни, подземни или подводни нафтоводи со црпни станици и сладишта за нафта и нафтни производи, меѓународни, ***меѓуградски и градски високопритисни и дистрибутивни нископритисни гасоводни водови и мрежи со главни и градски мерни станици и припадни постројки и опрема***, хемиски и други продуктоводи со припадните постројки

Во групата на класи на намени E1.10, спаѓа :

E1.10 – Меѓународни, меѓуградски и градски високопритисни и дистрибутивни нископритисни гасоводни водови

Како и придружните објекти:

E1.10 – Припадни постројки и опрема

За планираните објекти со намена E1.10 – Припадни постројки и опрема, се формира површина за градење со градежни линии со нумерација, класа на намена на градбата и максимална висина. Во одредени површини за градба се предвидува изградба на повеќе објекти, чија поставеност во површината за градба ќе се утврди со основен проект.

Локацијата на овие објекти во однос на трасата на гасоводот се наведени во следната табела:

р.бр	Објекти	км	Објаснување
1	ПЧС-I1	6+735.00	ПОЈДОВНО-ПРИЕМНА ЧИСТАЧКА СТАНИЦА
2	БС-I1	6+860.00	Блок станица I1
3	БС-I2	28+730.00	Блок станица I2
4	БС-I3	51+160.00	Блок станица I3
5	ПРС-I1	66+055.00	Приемна-Чистачка Станица
6	РС-I1	66+275.00	Редукциска Станица
7	БС-I4/I5	66+440.00	Блок станица I4/I5

Електро и телекоминикациски инсталации

За опслужување на припадните постројки, опрема и пратечки објекти со електрична енергија се предвидуваат доводи на струја од најблиските приклучни места од постојната електро мрежа. Доводите на ел.енергија се предвидени преку СН подземен кабел од приклучното место до ново предвидените столбни трафостаници и истите влегуваат во рамки на планскиот опфат.

Доводи на струја се наоѓаат на следните стационажи:

- ДС-1 на км 6+860 ;
- ДС-2 на км 28+730 ;
- ДС-3 на км 51+160 ;
- ДС-4 на км 66+300)

Паралелно со цевката на гасоводот, во истиот ров, се предвидува поставување на црева за оптички кабли за идна телекомуникациска и телеметриска мрежа. За ревизија на каблите се предвидуваат ревизиони шахти за оптички кабел со посебни површини за градба.

Сообраќаен пристап

За изградба на магистралниот гасовод прво е потребно е расчистување на теренот, односно изградба на соодветен пристапно манипулативен пат - сообраќајница по должината на цевководот од гасоводот. Овој пат во суштина претставува работен манипулативно пристапен простор и истиот е неопходен по целата должина на трасата, во континуитет. Ширината на работниот појас е 25 метри, по 12,5 метри лево и десно од шематскиот приказ на осовината на гасоводот. Границите на работниот појас ги дефинираат границите на планскиот опфат.

Расчистување на теренот и изведбата на работниот манипулативен простор (ROW) може да се работи на повеке делници истовремено во зависност од пристапноста на теренот, регулацијата на имотно-правните односи (Експропријација) и можностите на изведувачот (Расположивост со механизација).

Пристап до секоја градилишна подсекција ќе се обезбеди преку постојната патна мрежа во делот на пресекување со трасата или најблизок страничен пристап кон трасата со запазување на сите законски норми за регулација на привремениот сообраќај, соодветно обележување на овие влезови и излези од градилиштето и обезбедување на сите дозволи од релевантни институции.

Ширината на овој работен манипулативно пристапен простор е различна и варира во зависноста од дијаметарот на гасоводот, од подолжниот и попречниот наклон на теренот, од потребата за совладување на разни природни препреки, од евентуално постоење на градежни објекти или постојна инфраструктура, од видот и квалитетот на локалните земјоделски насади од експроприраниот појас и од други фактори.

Во работниот простор (25 метри, по 12,5 метри лево и десно од осовината на цевката), треба да се смести пристапниот пат и работен појас за градежната механизација како што се ровокопачи, булдозери, утоварачи, цевкополагачи и сл. Покрај тоа, неопходно е да се овозможи пристап на тешки транспортни моторни возила заради локален транспорт и распоредување на челичните цевки. Во непристапните терени овој транспорт може да се организира со трактори и друга слична механизација оспособена за непречено движење по земјани патишта.

Цевките на гасоводот се вкопуваат на длабочина која што претставува растојание помеѓу горниот раб на гасоводот или заштитната цевка и котата на теренот. Минималното вкопување на гасоводот е 0,80 м, за да се оневозможи замрзнување на земјиштето на кое лежи цевководот. Оваа длабочина се зголемува и намалува во зависност од разредот на гасоводот и објектите што се во близина на појасот на гасоводот, а се пропишани со **„ПРАВИЛНИКОТ за технички услови и нормативи за безбеден транспорт на течни и гасовити јагленоводороди со магистрални**

нафтоводи и гасоводи и со нафтоводи и гасоводи за меѓународен транспорт" (Сл.лист на СФРЈ бр.26/1985) (Сл.весник на РМ бр.18/97).

8. ОПШТИ УСЛОВИ ЗА ИЗГРАДБА РАЗВОЈ И КОРИСТЕЊЕ НА ЗЕМЈИШТЕТО И ГРАДБИТЕ КОИ ВАЖАТ ЗА ЦЕЛАТА ПОВРШИНА НА ПЛАНСКИОТ ОПФАТ

Урбанистички план за подрачја и градби од државно значење за Интерконективен гасовод Република Северна Македонија – Грција е работен врз основа на Закон за урбанистичко планирање (Сл. весник на РСМ, бр. 32/20), Правилник за урбанистичко планирање (Сл. Весник на РСМ, 225/20, 219/21, 104/22), Правилник за техничките услови и нормативи за безбеден транспорт на течни и гасовити јагленоводороди со магистрални нафтоводи и гасоводи и со нафтоводи и гасоводи за меѓународен транспорт (Сл.лист на СФРЈ бр.26/1985) (Сл.весник на РМ бр.18/97), како и други важечки прописи и нормативи од областа на урбанизмот и градежништвото.

Гасовод е цевовод опремен со потребните делови и уреди што служат за транспорт на гас.
Гас е природен гас и сите видови гасови за горење, освен пропан и бутан.

Општите услови важат за целата површина на планскиот опфат и служат за спроведување на УППГДЗ.

Согласно чл. 50 од Правилник за урбанистичко планирање (Сл. Весник на РСМ, 225/20, 219/21, 104/22) "Урбанистички план за подрачја и градби од државно значење се спроведува директно со проектна документација и издавање на акт за градење."

1) **Границата на планскиот опфат** на урбанистички план за подрачја и градби од државно значење претставува граница на подрачјето, комплексто на градби или градежната парцела односно земјиштето што е неопходноза градење и употреба на програмските содржиништо се планирани со урбанистичкиот план за подрачја и градби од државно значење. Согласно чл.48 ст.2 и ст.3 од Правилникот за урбанистичко планирање (Сл. Весник на РСМ, 225/20, 219/21, 104/22),

> *"(2) Земјиштето во плански опфат на урбанистички план за подрачја и градби од државно значење добива статус на градежно земјиште доколку тоа е уредено во планот.*
> *(3) Во планскиот опфат на урбанистички план за подрачја и градби од државно значење земјиштето може да го задржи статусот на земјоделско, шумско или друго земјиште, доколку е тоа во планот уредено."*

Површината на планскиот опфат изнесува 173.87 ha (1738744.2 m2). Границата на плански опфат го претставува коридорот за интерконективниот гасовод и е поставена 12,5м лево и десно од шематскиот приказ на оската. Коридорот опфатен со планскиот опфат има ширина од 25м и претсавува оптимален работен појас потребен за реализација на предвиденото решение. На локациите предвидени за изградба на пратечки објекти односно Припадни постројки и опрема опфатот се проширува адекватно на потребните површини за иградба на објектите.

2) **Во графичките прилози на планот е претставен шематски приказ за линиско водење на интерконективниот гасовод,** односно оската е шематски

прикажана и истата ќе биде детално разработена со основен проект.

3) **Со планот се предвидува заштитен појас на гасоводот 30м лево и десно од од шематскиот приказ на оската** согласно чл.9 од Правилник за технички услови и нормативи за безбеден транспорт на течни и гасовити јагленоводороди со магистрални нафтоводи и гасоводи и со нафтоводи и гасоводи за меѓународен транспорт (Сл.лист на СФРЈ бр.26/1985) (Сл.весник на РМ бр.18/97). Според горенаведениот Правилник:

*-"Во појасот широк 30 m лево и десно од оската на гасоводот, по изградбата на гасоводот, е **забрането да се градат згради наменети за домување или престој на луѓе,** без оглед на степенот на сигурноста со кој е изграден гасоводот и без оглед на тоа во која класа е распореден појасот на цевоводот.*

По исклучок од одредбата на став 1 од овој член, згради наменети за домување или престој на луѓе можат да се градат во појас потесен од 30 m ако градбата веќе била предвидена со урбанистичкиот план пред проектирањето нагасоводот и ако се применат посебни мерки за заштита, со тоа што најмалото растојание на населената зграда од гасоводот мора да биде, и тоа:

1) за пречник на гасоводот до 125 mm - 10 m;
2) за пречник на гасоводот од 125 mm до 300 mm - 15 m;
3) за пречник на гасоводот од 300 mm до 500 mm - 20 m;
4) за пречник на гасоводот поголем од 500 mm - 30 m;"

Согласно чл.10 од Правилник за технички услови и нормативи за безбеден транспорт на течни и гасовити јагленоводороди со магистрални нафтоводи и гасоводи и со нафтоводи и гасоводи за меѓународен транспорт (Сл.лист на СФРЈ бр.26/1985) (Сл.весник на РМ бр.18/97) при проектирањето на гасоводот да се земе во предвид вториот Заштитент појас на гасоводот кој е широк по 200м' **лево и десно од од шематскиот приказ на оската** и служи за димензионирање на зоните на сигурност за гасоводот. Согласно овој заштитен појас а во согласност од изградените или планираните објекти востановени се 4 зони на сигурност од кои зависи дебелината на ѕидот на цевката , видот на изолација како и длабочината на вкопување на цевката.

4) Во **Урбанистички план за подрачја и градби од државно значење за Интерконективен гасовод Република Северна Македонија – Грција** не се предвидува формирање на градежна парцела, согласно член 95, став 5 од Правилник за урбанистичко планирање (Сл. Весник на РСМ, 225/20, 219/21, 104/22):

*"По исклучок од ставовите (2) и (3) од овој член со урбанистички план и урбанистички проект можат да се офоромат градежни парцели или да се предвидат градби во парцела без пренаменување на земјиштето во градежно или **да се предвидат градби без воопшто да се формира парцела**, и тоа за специфични намени во природни средини вон населени места за коишто не се предвидува стандарден категоризиран сообраќаен пристап или друга инфраструктура, или пак самите се делови од поединечни инфраструктурни системи, како што се:*
- А4.4 планинарски домови,
- А4.5 ловни домови, шумски куќи и истражувачки куќи,
- класата на намени В6 заштитени споменици на културата,
- В7.1 згради за караули и стражарски пунктови,
- Г3.7 ветерни електрани, сончеви електрани, мали хидроелектрани,
- Г5.4 рибници,
- градби од класата на намени Д3 спорт и рекреација на зелени површини,
- класите на намени Д1, Д2 и Д5, и

- други намени што ги исполнуваат условите за исклучок од овој став.″

5) **Намена на земјиштето** подразбира начин на уредување, изградба и употреба на земјиштето и на градбите согласно дејностите и активностите што се вршат во нив, според Чл. 73 од Правилник за урбанистичко планирање (Сл. Весник на РСМ, 225/20, 219/21, 104/22).
Во **Урбанистички план за подрачја и градби од државно значење за Интерконективен гасовод Република Северна Македонија – Грција**, се предвидува една класа на намена на земјиштето согласно чл.77 од Правилник за урбанистичко планирање (Сл. весник на РСМ бр.225/20, 219/21 и 104/22).

Основната намена во планскиот опфат:

Е1.10 – Меѓународни, меѓуградски и градски високопритисни и дистрибутивни нископритисни гасоводни водови

Како и придружните објекти:

Е1.10 – Припадни постројки и опрема

6) **Површина за градење за планираните објекти со намена Е1.10 – Припадни постројки и опрема,** се формира со градежни линии, со нумерација, класа на намена на градбата и максимална висина. Во одредени површини за градба се предвидува изградба на повеќе објекти, чија поставеност во површината за градба ќе се утврди со основен проект.

7) Максималната висина на **планираните објекти со намена Е1.10 – Припадни постројки и опрема** е 12м. Објектите кои ќе се градат во предвидените површини за градба ќе имаат различни висини условени од потребата за простор, намената и технолошкиот процес и истите ќе бидат утврдени во понатамошните фази со основен проект.

8) За изградба на магистралниот гасовод прво е потребно е расчистување на теренот, односно изградба на соодветен **пристапно манипулативен пат** - **сообраќајница** по должината на цевководот од гасоводот. Овој пат во суштина претставува работен манипулативно пристапен простор и истиот е неопходен по целата должина на трасата, во континуитет. Пристап до секоја градилишна подсекција ќе се обезбеди преку постојната патна мрежа во делот на пресекување со трасата или најблизок страничен пристап кон трасата со запазување на сите законски норми за регулација на привремениот сообраќај, соодветно обележување на овие влезови и излези од градилиштето и обезбедување на сите дозволи од релевантни институции. Сите сообраќајни врски во рамки на опфатот ќе се дефинираат во следните фази на разработка со основен проект.

-Инвеститорот е должен да добие дозвола од сопствениците на патиштата и локалните власти за користење на постоечките патишта и за изградба на нови пристапни патишта за потребите на работниот појас на гасоводот и други градежни локации.

9) Доводите на ел.енергија се предвидени преку СН подземен кабел од приклучното место до ново предвидените столбни трафостаници кои влегуваат во рамки на планскиот опфат. Столбните трафостаници се предвидени во склоп на површините за градба на останатите пратечки објекти.

10) Паралелно со цевката на гасоводот, во истиот ров, се предвидува поставување на црева за оптички кабли за идна телекомуникациска и телеметриска мрежа. За ревизија на каблите се предвидуваат ревизиони шахти за оптички кабел со посебни површини за градба.

11) Во појасот широк од 5 m на една и друга страна, сметајќи од оската на цевоводот, е забрането да се садат растенија чии корени достигаат длабочина поголема од 1 m, односно за кои е потребно земјиштето да се обработува подлабоко од 0,5 m.

12) На места каде гасоводот минува низ земјоделски обработени површини, потребно е отстранетиот хумус да се врати за секоја земјоделска парцела пооделно како не би се нарушил претходно воспоставениот бонитет. По ова секоја парцела се рекултивира.

13) Ако гасоводот поминува во близина на други објекти или е паралелен со тие објекти, растојанието не смее да биде:
-помало од 5m, од **регионални и локални патишта,** сметајќи од надворешниот раб на патниот појас;
-помало од 10m, од **магистрални патишта**, сметајќи од надворешниот раб на патниот појас;
-помало од 10m, од **автопатишта**, сметајќи од надворешниот раб на патниот појас;
-помало од 20m, од **железничка пруга**, сметајќи од границата на пружниот појас;
-помало од 30m, од **надземни делови на цевоводи**, сметајќи од надворешниот раб на патниот појас, односно од границата на пружниот појас, освен ако цевоводот е поставен на друмски или железнички мост;
-помало од 15m, од **индустриски колосеци**, сметајќи од оската на крајниот колосек;
-помало од 1m (мерено хоризонтално), од **градежни објекти**, сметајќи од темелите на објектот, под услов да не се загрозува стабилноста на објектот;
-помало од 50cm, од **други подземни инсталации и мелиорациони објекти**, сметајќи од надворешниот раб на цевоводот до надворешниот раб на инсталацијата или објектот;
-помало од 10m, од **регулирани водотеци и канали**, сметајќи од ножицата на насипот.
- При премин на реки потребно е да се почитуваат следните правила:
  - Пресечната точка на гасоводот и реката, да биде на прави и стабилни делови на реката
  - Нивото на врвот на гасоводот е најмалку 0,5m под нивото на најниската точка од дното на реката, но не помалку од 1,5 м под дното за време на поставувањето.
  - На подводниот дел од гасоводот, премините каде постојат високи води и преку калливи површини (висока атмосферска вода), гасоводот треба да се заштити од испливување на површината.

- На локации каде што трасата на гасоводот се наоѓа во близина на други постојни цевоводи, инсталации или други објекти, работите треба да се изведуваат во согласност со сопственикот на инфраструктурата.
- Пред да започне градежна активност во близина постоечка подземна инфраструктура, вистинската позиција на инфраструктурниот вод треба да биде потврдена со истражни откопи со рачен ископ и според прецизно геодетско истражување, во консултација со сопствениците на водот. Доколку некоја инсталација е оштетена при откривањето, нејзината поправка во согласност со Сопственикот паѓа на товар на Изведувачот - само ако Сопственикот на инсталацијата претходно дал коректна информација за точната местоположба на истата. Доколку при изведбата се повреди некоја инсталација за која што претходно немало информации, а биле

побарани, тогаш санацијата на истата паѓа на товар на Сопственикот на инсталацијата.
- Услов е кај сите вкрстувања и приближувања до електроенергетски објекти и инфраструктура, да се запазуваат законските прописи и работни норми. Доколку во опфатот е потребна промена или дислокација на електроенергетските објекти и инфраструктура, потребно е во договор со сопственикот на инсталацијата да се предвиди локација/траса за дислокација на објектите и инфраструктурата, а Инвеститорот е должен да ги надомести трошоците за дислокација.

14) Ако цевоводот се поставува **под сообраќајница со прокопување** на таа сообраќајница, тој се положува без заштитна цевка, со двојна антикорозиона изолација која мора да се изведе за 10m лево и десно сметајќи од надворешниот раб на патниот појас. Во ровот под сообраќајницата, цевоводот без заштитна цевка мора да биде положен во постилка од ситен песок дебела најмалку 15cm околу цевката. Дебелината на ѕидот на цевката на цевоводот мора да биде пресмета на сите надворешни сили до чие дејство може да дојде.
Ако цевоводот се поставува **под сообраќајница со дупчење** на ров под таа сообраќајница, мора да се употреби заштитна цевка со соодветна цврстина и со пречник кој е најмалку за 100mm поголем од надворешниот пречник на цевоводот.
Должината на заштитната цевка на цевоводот под сообраќајница кај **јавни патишта** мора да биде поголема од широчината на коловозот за по 1m од едната и од другата страна, сметајќи од надворешниот раб на патниот појас, а кај **железничката пруга** должината на заштитната цевка мора да биде поголема од широчината на пругата за по 5m и од едната и од другата страна, сметаќи од оската на крајниот колосек, односно за по 1m, сметајќи од ножето на насипот.

-при разминување со атарски патишта, потребно е да се обележи ископаниот ров, како и делот од работниот појас со безбедносна лента за предупредување. Притоа потребно е да се обезбеди алтернатива на патот (девијација) со цел да не дојде до прекин на возилата што се движат на тој дел-најчесто земјоделска механизација.

-при разминување со асфалтни патишта со прекопување, потребно е да се обезбеди дозвола за времен сообраќаен режим и согласно истиот да се изврши обележување на трасата и на патот, како и поставување на соодветна патна сигнализација за намалување на брзина, работа на пат, пренасочување и сл.

-при разминување со хоризонтално бушење (магистрални патишта, автопати, железници и сл), потребно е да се обезбедат и соодветно да се обележат со предупредувачка лента градежните помошни јами на влез и на излез на бушењето.Покрај горенаведеното, потребно е да се споведуваат сите мерки за безбедност и заштита при работа.

- до ЈПДП потребно е да се достави барање за добивање Одобрување за подземни премини на гасоводот под државните патишта. Условите за подземните премини на гасоводот ќе бидат дефинирани во Одобрувањето.

15) При вкрстување на гасовод со **сообраќајници, водотеци и канали**, аголот меѓу оската на цевоводот и оската на пречката мора да изнесува меѓу 90° и 60°. За да се изведе вкрстување под агол помал од 60° мора да се прибави согласност од надлежните органи. При вкрстување со железничка пруга не е дозволен агол помал од 60°.

16) Доколку при изградба на магистралниот гасовод, се зафатат или оштетат постојни **водостопански објекти**, Носителот на согласноста е должен на своја сметка да ги доведе во првобитна функционална состојба.

17) Доколку при изградба на магистралниот гасовод настанат штети од поплави, за кој причинител е изградбата на магистралниот гасовод, Носителот на согласноста е должен тоа да го реши и надомести на своја сметка.

18) По завршување на градењето на објектите, целиот отпаден и помошен материјал што бил потребен при изградба да се однесе надвор од речните корита, за да не дојде до нарушување на режимот на течењето а природната околина да се доведе до првобитната состојба.

19) Со изградба на магистралниот гасовод да не се нарушува функционалноста на отворените канали и речни корита. На места каде трасата на гасоводот се пресекува со водни препреки, да се предвиди изведба на времени пропусти од челични цевки со пропусна моќ за веројатна појава на води минимум еднаш во 2.5 години, низ кои ќе се пренасочува водата од преминот. Да се обрне внимание да нема прекин на водниот тек. На места каде водните препреки се пресечени, треба да бидат поставени огради за заштита на животната средина за да се избегне навлегување на земја во водниот тек како резултат од градежните активности.

20) Доколу се утврди дека во текот на изградбата на магистралниот гасовод, Носителот на согласноста не се придржува кон условите содржани во Водостопанската согласност, Министерството за животна средина и просторно планирање ќе донесе решение за запирање на работите и ќе се определи рок за прилагодување кон условите содржани во согласноста.

21) Бидејќи се работи за плански решенија, сите елементи дадени во урбанистичкиот план за подрачја и градби од државно значење се менливи доколку проектите од пониско ниво (основни и изведбени) покажуваат поопрaвдани, поекономични или условени од аспект на времена реализација на решенија.

22) Сите евентуални измени по одобрувањето на оваа планска документација, како на линиското водење на интерконективниот гасовод, кои се во границата на планскиот опфат на коридорот за интерконективен гасовод ќе се прават со урбанистички проект.

23) При изготвување на проектните решенија за реализација на планот како и при самата изградба да се почитуваат мерките за заштита на животната средина и природата согласно важечката законска регулатива.

24) **При реализацијата на планските решенија, при разработка на проектната документација и при изградба, треба да се почитуваат сите услови што се добиени од Јавните комунални претпријатија и институции кои се дадени како прилог на оваа планска документација**

24.1) **АД Водостопанство на РСМ-Скопје – Бр. 08-3105/3/20 од 29.04.2021**
При реализација на проектот, изведувачот има обврска повторно да се обрати до АД Водостопанство на РСМ во државна сопственост – Скопје, за да се лоцираат попрецизно пресечните места на гасоводот со инфраструктурата со која стопанисува во моментот или до моментот на градба ќе има нова инфраструктура.

При евентуално настанатата штета на цевководите и инфраструктурата, изведувачот има законска обврска да санира и ја доведе инфраструктурата со која стопанисува АД Водостопанство на РСМ во државна сопственост – Скопје во функционална состојба, без оглед на применетото техничко решение.

24.2) **ЈКП "Бошава" ДЕМИР КАПИЈА ЈАВНО ПРЕТПТРИЈАТИЕ ЗА КОМУНАЛНИ РАБОТИ – Бр. 09-103/2 од 02.02.2021**

Навремено, пред почетокот на градежните работи во близина на водоводната и канализационата мрежа, потребно е изведбата на градежноите работи да се координира со давателот на услугите-ЈКП Бошава од Демир Капија, при што неопходните заштитни мерки треба да се утврдат договрно. Доколку при изградбата на објектот е потребна промена или дислокација на водоводните и канализационите инсталации и постројки, инвеститорот е должен да ги надомести трошоците за диослокација. Во случај на настанување на штета на водоводните и канализационите инсталации и постројки, инвеститорот е должен да ја надомести штетата на давателот на услугите - ЈКП Бошава од Демир Капија.

24.3) **Агенција за цивилно воздухопловство– Бр. 12-8/414 од 02.10.2020**

Доколку во планскиот опфат се планира изградба на:

- Издвоени антенски столбови со височина поголема од 15м, или
- Оџаци со височина поголема од 30м, или
- Други објекти со височина поголема од 100м,

Потребно е со планот да се задолжи инвеститорот до Агенцијата за цивилно воздухопловство да се достави соодветна проектна документација (Архитектонско урбанистички проект или Основен проект) со барање за издавање на согласност со услови од аспект на безбедноста на воздушниот сообраќај, согласно член 68 став (2) од Законот за воздухопловство.

24.4) **ДИРЕКЦИЈА ЗА ЗАШТИТА И СПАСУВАЊЕ – Сектор за оператива и логистика - Подрачно одделение Гевгелија – Бр. 09-170/2 од 01.10.2019**

Инвеститорот при поднесување барање во рамките на основниот проект, во проектната документација за изградба на објекти како и за проекти на кои се врши реконструкција-пренамена е должен да изготви посебен Елаборат за заштита од пожари, експлозии и опасни материи согласно член 70 став 1 од Законот за заштита и спасување- пречистен текст ("Службен весник на Република Македонија" бр.93/2012) и согласно Упатството за содржината на Елаборатот ("Службен весник на Република Македонија" бр.139/2010).

24.5) **ЕВН** - **ЕЛЕКТРОДИСТРИБУЦИЈА ДООЕЛ Скопје Бр. 10-55/2-97 од 19.03.2021**

Услов е кај сите вкрстувања и приближувања до електроенергетски објекти и инфраструктура, да се запазуваат законските прописи и работни норми.

Задолжително да се почитуваат заштитните појаси на електроенергетските објекти согласно Мрежните правила за дистрибуција на електрична енергија.

Доколку во опфатот е потребна промена или дислокација на електроенергетските објекти и инфраструктура, потребно е да се предвиди локација/траса за дислокација на објектите и инфраструктурата и инвеститорот е должен да ги надомести трошоците за дислокација.

При постоење на подземна инфраструктура во дадениот опфат, потребно е да се контактира најблискиот Корисничко Енерго Центар, за проценка дали е потребно присуство на стручен вработен на лице место при реализирањето на активностите во предметниот опфат.

24.6) **ЈП за ДРЖАВНИ ПАТИШТА на РС Македонија бр. 10-9346/2 од 14.09.2020**

Потребно е да се достави барање за добивање Одобрување за подземни премини на гасоводот под државните патишта. Условите за подземните премини на гасоводот ќе бидат дефинирани во Одобрувањето

24.7) **МЕПСО Бр. 11-6248/1 од 06.10.2020 и Бр. 10-27/1 од 13.01.2021 и 10-2871/1 од 30.05.2022**

-Податоците се од информативен карактер и затоа при реализација на предметната активност потребно е да се направи детална геодетска снимка на планскиот опфат со приказ на постојна состојба на земјиштето, катастарските парцели, градби и податоци за подземни, надземни и воздушни инсталации како и нивелациони коти на теренот, на ажурирана геодетска подлога, согласно член 2 точка 1 и член 43 од Законот за просторно и урбанистичко планирање (Сл.весник на РСМ 32/2020). При тоа треба да се почитува одредбата согласно член 203 и член 204 од Законот за енергетика (Сл. Весник на РМ бр.96/2018).

Во случај на потреба од евентуална дислокација на ЕЕ објекти опфатени со планскиот опфат, наведената активност ќе се изврши врз основа на Проект за дислокација на ЕЕ објекти, одобрен од страна на АД МЕПСО, а комплетните трошоци околу евентуална дислокација, вклучително и Проектот за дислокација ќе бидат на Ваш товар и сметка. Доколку при реализација на планираните градежни работи настане штета врз електроенергетските објекти, инвеститорот е должен да ја надомести штетата на АД МЕПСО-Скопје.

-Потребно е пред почеток на градба со гасоводот за сите пресеци со постоечките далекуводи, до АД МЕПСО да се достави Елаборат за Електромагнетно влијание, изработен од правно лице со лиценца А за проектирање на градби од прва категорија.

- По разработка на и изготвување на Проект за катодна заштита, истиот да се достави официјално до АД МЕПСО, со цел негово одобрување.

Инвеститорот/Изведувачот се должни да ги испочитуваат минималните безбедносни растојанија на постоечките електро-енергетски објекти вцртани во планската документација како и да го испочитуваат чл.203 став1 од Законот за енергетика (Сл.Весник на РМ бр.96 од 28.05.2018), Правилник за изградба на надземни електроенергетски водови со номинален напон од 1кВ до 400кВ (Сл.Весник на РМ бр. 25/2019 од 1.02.2019), како и Мрежни правила за пренос на електрична енергија (Сл.Весник на РСМ бр.4 од 10.01.2022).

Во случај на непочитување на погоренаведеното како и во случај на предизвикување на било каква штета по животната средина, имотот и луѓето, АД МЕПСО нема да сноси никаква одговорност, а во случај на настанување на било каква штета на електроенергетските објекти инвеститорот/изведувачот/општината се должни да ја надоместат штетата на АД МЕПСО.

24.8) **Министерство за животна средина и просторно планирање – УПРАВА ЗА ЖИВОТНА СРЕДИНА Бр. 11-3888/4 од 16.09.2019**

Предметниот плански опфат поминува преку предложеното подрачје за заштита "Студена Глава" – подрачје предложено за иден Научно истражувачки природен резерват и преку подрачјето "Копришница", значајно за зачувување и управување со одредени видови. За овие подрачја не се предлага нивно прогласување во некоја од шесте категории за заштита, туку соодветни мерки за заштита на видовите треба да се вклучат во релевантните просторно плански докумнети или секторски стратегии за искористување на земјиштето.

- 24.9) **Министерство за животна средина и просторно планирање – УПРАВА ЗА ЖИВОТНА СРЕДИНА – СЕКТОР ЗА ВОДИ Бр. 11-3887/6 од 31.12.2019**
  Предметниот плански опфат поминува преку повеќе постојани и повремени површински водотеци и преку предвидената акумулација "Гевгелија", согласно Водостопанската основа од Просторниот План на Р.Македонија, па согласно Законот за води (Службен весник на Република македонија бр.87/08, 06/09, 161/09, 83/10, 51/11, 44/12, 23/13, 163/13, 180/14, 146/15 и 52/2016) при изработка на проектната документација треба да бидат исполнети следните критериуми од аспект на заштита на водите:

  1. *Заради заштита и одржување на природните и уредените речни корита и бреговите на водотеците, забрането е, освен со дозвола или согласност изградба на постројки и објекти во заштитениот крајбрежен појас во широчина од 50 метри зад линијата на допирањето на педесетгодишната вода кај нерегулираните водотеци, односно зад ножицата на насипот кај регулираните водотеци, а во населените места ширината на крајбрежниот појас ја определува советот на општините и советот на градот Скопје на предлог на градоначалникот на општината, по претходна согласност на органот на државната управа надлежен за вршење на работите од областа на животната средина.*

  2. *Местоположбата на постројките и објектите треба да биде надвор од крајбрежниот појас на езерата/акумулациите во широчина од 50 метри од линијата на највисокиот утврден водостој заради спречување на нарушување на крајбрежното земјиште на езерата и акумулациите.*

  3. *Заради заштита на коритата и бреговите на природните водотеци,езерата и акумулациите се забранува освен со дозвола или согласност издадена врз основа на закон:*
     Да се менува правецот на водотекот;
     Да се врши градба или зафат кои што би имале негативно влијание врз протокот на водотекот;
     Да се градат напречни насипи, прегради, други објекти и насади во коритата на водотеците кои го влошуваат режимот на течението на водите;
     Да се сечат дрвја, грмушки и друга вегетација во речните корита и бреговите на водотеците, езерата и акумулациите;
     Да се вади чакал, песок и камен од корита од корита и бреговите на површинските водни тела за да не дојде до влошување на постојниот режим на водите и се предизвикуваат процеси на ерозија или оневозможува користење на водите;
     Да се изгради брана, насип или слична препрека која би имала негативно влијание на протокот на водотекот;
     Да се фрлат отпаден материјал (комунален, индустриски и др.), земја, градежен шут, јаловина и слично;
     Да се вршат други активности со ки се оштетуваат речните корита и бреговите на водотеците, езерата и акумулациите.

  4. *Заради заштита и спречување од оштетувања на водостопански објекти и постројки, се забранува да се изведуваат градби или да се вршат работи со кои се оштетуваат објектите и постројките.*

5. *Изведувањето на водостопанските објекти и постројки, како и други активности активности да се врши во согласност со прифатени современи техники и стандарди, прилагодени на научно техничкиот развој на начин кој нема да предизвика негативно влијание врз режимот на водите и врз корисниците.*

6. *Објектите и постројките кои во процесот на производство, преработка, полнење и складирање користат или применуваат опасни материи и супстанции, вклучувајки и цевководи за транспорт на такви материи и супстанции се градат, поставуваат, работат и одржуваат во согласност со најдобри достапни техники прилагодени на научно –техничкиот развој на начин кој нема да предизвика негативно влијание врз режимот на водите.*

7. *Да се спроведат сите неопходни технички мерки за спречување на индиректно испуштање на масла и загадувачки материи и супстанции.*

8. *Во случај на емисија што би можела да влезе директно или индиректно во површински води, подземни или канализационене систем, правното лице одговорно за работењето на постројката мора веднаш да го информира Министерството за животна средина и просторно планирање, како и да ги преземе сите пропишани мерки за спречување и намалување на негативните последици по животната средина.*

   *Исто така, бидејќи е утврдено дека проектниот опфат на предметниот гасовод поминува во третата заштнитна зона согласно Елаборатите за определување на заштитни зони околу изворишта за водоснабдување на с.Негорци, с.Прдејци и с.Смоквица, општина Гевгелија, потребно е да се внимава при изградбата поставувањето на гасоводот да не се испуштаат опасни и штетни хемиски супстанции и материи на почвата, кои би можеле да доведат до загадување на почвата, површинските и подземните води, односно е потребно да се земе во предвид и мислењето од правниот субјект кој управува со изворишт*е*то*

   Согласно Законот за води Министерството за животна средина и просторно планирање издава водостопанска согласност заради изградба на нови или реконснтрукција или доградба на постојни објекти, кои се наоѓаат во или покрај површинските води, објекти коишто поминуваат преку или под површинските води или пак објекти кои се сместени во близина на површинските води или крајбрежните земјишта , а кои можат да влијаат врз режимот на водите.

   Во однос на постојните водостопански објекти во склоп на системите за наводнување и ситемите за одводнување, надлежен правен субјект кој управува со истите е А.Д. Водостопанство на Република Северна Македонија.

24.10) **Македонски Телеком АД-Скопје Бр. 32638 од 06.12.2020**
Заради големиот број на колизии на трасата со инсталации на Телеком, пред да се започне со реализација на гасовдот, Инвеститорот е потребно, преку служба за продажба на Телеком, да склучи Договор за начинот на решавање (технички и инвестициски) за сите локации на колизија на трасите.

24.11) **Македонски Железници инфраструктура Бр. 2001-2827/1 од 28.06.2019 и Бр. 2001-4393/2 од 17.11.2020 и бр.2001-1964/2 од**

Предложената траса на гасоводот се пресекува со железничката пруга Велес-Гевгелија на км 606+700 каде што постојат кабелески инсталации, сопственост на ЈП МЖ Инфраструктура, на растојание од 10m лево и десно од осовината на пругата. За понатаможната реализација на проектот, односно за изработка на Основен проект потребно е да се добијат Услови за изработка на техничка документација издадени од ЈП МЖ Инфраструктура-Скопје.

24.12) **НЕОТЕЛ Бр. 03 33816 од 16.07.2019 и 0302-690/2 од 1.07.2022**
Бидејќи во посочениот опфат Неотел Дооо има постоечка инфраструктура, пред почетокот на градежните активности да бидат известени за истите, за да се направи увид на лице место и да се дефинира дали ќе биде потребна дислокација на нивната инфраструктура и дали ќе треба да се превземат активности за заштита на истата.

24.13) **Дирекција за технолошки индустриски развојни зони бр.08-703/3 од 3.06.2022**
По завршување на изработка на основниот проект Инвеститорот има обврска да достави скица (ситуација и надолжен профил) на проектираната состојба на делот од трасата кој се вкрстува со водоводната инсталација на ТИРЗ и пристапен пат кои се планирани за изградба.

24.14) **Министерство за култура – УПРАВА ЗА ЗАШТИТА НА КУЛТУРНОТО НАСЛЕДСТВО Бр. 17-2905/2 од 13.10.2020**
Управата за заштита на културното наследство констатира дека во границите на опфатот нема заштитени добра, ниту добра за кои основано се претпоставува дека претставуваат културно наследство.
Доколку при реализација на проектот се појави археолошко наоѓалиште, односно предмети од археолошко значење, треба да се постапи во согласност со одредбите според член 65 од Законот за заштита на културното наследство (Службен весник на Република Македонија бр. 20/04, 115/07, 18/11, 148/11, 23/13, 137/13, 164/13, 38/14, 44/14, 199/14, 104/15, 154/15, 192/15 и 39/16).

24.15) **Министерство за внатрешни работи на РС Македонија – Сектор за телекомуникации бр. 11.2.67319/2 од 01.07.2022**
Во фаза на изведба на кај посочените локации на разминување на гасоводот со постоечки телекомуникациски инсталации на МВР, потребно е претходно да бидат известени надлежните лица од Сектор за телекомуникации од Министерство за внатрешни работи на РС Македонија.

9. ПОСЕБНИ УСЛОВИ ЗА ИЗГРАДБА, РАЗВОЈ И КОРИСТЕЊЕ НА ГРАДЕЖНОТО ЗЕМЈИШТЕ И ГРАДБИТЕ ЗА СЕКОЈА УРБАНИСТИЧКА ЕДИНИЦА ПОСЕБНО

Посебните услови за изградба развој и користење на градежното земјиште и градбите се однесуваат за секоја урбанистичка единица посебно и во продолжение се дадени табеларно.

Површината на планскиот опфат на Урбанистички план за подрачја и градби од државно значење за Интерконективен гасовод Република Северна Македонија – Грција е 173.87 ha (1738744,2m2).
Согласно Правилник за урбанистичко планирање (Сл. весник на РСМ бр.225/20, 219/21 и 104/22) во рамки на целиот плански опфат се предвидува една класа на намена:

Е1.10 – Меѓународни, меѓуградски и градски високопритисни и дистрибутивни нископритисни гасоводни водови
- со површина од 171,54ha предвидена за изградба на линискиот дел од гасоводната инфраструктура.

Е1.10 – Припадни постројки и опрема – со површина од 2,33ha предвидена за изградба на припадните градби, постројки и опрема.

Е1.10 - Меѓународни, меѓуградски и градски високопритисни и дистрибутивни нископритисни гасоводни водови				
Бр. на површина за градба	Површина за градба	Површина за градба m^2	Основна класа на намена	Должина на траса m’
1	Интерконективен гасовод	1,715,443.7	Е1.10	**66518.68**

- Во графичките прилози на планот е претставен шематски приказ за линиско водење на интерконективниот гасовод, односно оската е шематски прикажана и истата ќе биде детално разработена со основен проект.
- Длабочината на ровот за поставувањето на цевководот најчесто изнесува 2 метри од котата на теренот. Нивелетите на горен раб на цевка прикажани во планот се ориентациони и истите прецизно ќе бидат утврдени со Основен проект.
- Појасот широк 7м (3.5 m на една и друга страна од оската на гасоводот) ќе биде предмет на трајна експропријација, како и просторот околу површините за градба предвидени за Припадни градби опрема и постројки, кој ќе биде прецизно утврден по изработка на основните проекти и соодветни елаборати.
- Бидејќи гасоводот претставува подземна линиска инфраструктура, по реализација на планските решенија се дозволува земјиштето во коридорот предвиден за трасата на гасоводот, да се користи како земјоделско или друго земјиште доколку користењето не е спротивно на условите пропишани во Правилникот за технички услови и нормативи за безбеден транспорт на течни и гасовити јагленоводороди со магистрални нафтоводи и гасоводи и со нафтоводи и гасоводи за меѓународен транспорт (Сл.лист на СФРЈ бр.26/1985) (Сл.весник на РМ бр.18/97).
-Во појасот широк 10м (5 m на една и друга страна од оската на гасоводот која прецизно ќе биде дефинирана со понатамошна проектна документација), е забрането да се садат растенија чии корени достигаат длабочина поголема од 1 m, односно за кои е потребно земјиштето да се обработува подлабоко од 0,5m.
-Евентуални штети на земјоделските култури кои би настанале при сервисирање и одржување на гасоводот во појасот од 7м (3.5 m на една и друга страна од оската на гасоводот која прецизно ќе биде утврдена со Основен проект) нема да се надоместуваат.
-При изработка на проектните решенија и при реализација на планските решенија задолжително да се применуваат Мерките за заштита согласно добиените дописи од надлежните институции и важечките закони предвидени со оваа планска документација согласно важечките закони.

Е1.10 - Припадни градби опрема и постројки

Бр. на површина за градба	Површина за градба	Површина за градба m^2	класа на намена	Висина на градба m’	Катност	Вкупна развиена површина m^2	Процент на изграденост %	Коеф. на искорист.
2	- Столбна ТС 10/0.4kV - Појдовно приемна чистечка станица LRS-I1 -Контролна соба	4468,00	Е1.10	12.0	П	4468,00	100	1
3	- Блок станица - крак кон Струмица BVS-I1	925,00	Е1.10	12.0	П	925,00	100	1
4	-Контролна соба	154.00	Е1.10	12.0	П	154,00	100	1
5	- Столбна ТС 10/0.4kV - Блок станица BVS-I2 -Ревизиона шахта за оптички кабел	1391,00	Е1.10	12.0	П	1391,00	100	1
6	- Блок станица BVS-I3 -Ревизиона шахта за оптички кабел	684,00	Е1.10	12.0	П	684,00	100	1
7	-Контролна соба - Столбна ТС 10/0.4kV	506,00	Е1.10	12.0	П	506,00	100	1
8	-Контролна соба - Приемна чистечка станица – RS-I1 -Ревизиона шахта за оптички кабел	4821,00	Е1.10	12.0	П	4821,00	100	1
9	Редукциска станица – PRS-I1 -Ревизиона шахта за оптички кабел	5655,00	Е1.10	12.0	П	5655,00	100	1
10	- Блок станица – BVS – I4/I5 -Контролна соба -Ревизиона шахта за оптички кабел (2 шахти)	4550,00	Е1.10	12.0	П	4550,00	100	1
11	- Столбна ТС 10/0.4kV	25,00	Е1.10	12.0	/	25,00	100	1
12 до 65	-Ревизиони шахти за оптички кабел (Вкупно 56	54 x 2.25 =121.5	Е1.10	/	/	121.5	100	1

	шахти)							
ВКУПНО		**23300.5**	**Е1.10**	**12.0**	**П**	**23300.5**	**100**	**1**

- Во површините за градба бр. 2, 5, 6, 7, 8, 9, 10 се предвидува изградба на повеќе објекти, чија поставеност во површината за градба ќе се утврди со основен проект. Заради целосна флексибилност и поради комплексноста на намените процентот на изграденост и коефициентот на искористеност не се ограничуваат.
-Максималната висина на планираните објекти со намена Е1.10 – Припадни постројки и опрема е 12м. Објектите кои ќе се градат во предвидените површини за градба ќе имаат различни висини условени од потребата за простор, намената и технолошкиот процес и истите ќе бидат утврдени во понатамошните фази со основен проект.

-Висината на приземјето како и нултата плоча во однос на котата на тротоарот за сите градби е условена од намената на градбата и истата ќе се утврди во понатамошните фази на проектирање.

-Се дозволува градење под земја во површините предвидени за градба.

-При изработка на проектните решенија и при реализација на планските решенија задолжително да се применуваат Мерките за заштита предвидени со оваа планска документација согласно добиените дописи од надлежните институции и важечките закони.

10. МЕРКИ ЗА ЗАШТИТА

10.1 Заштита на животна средина

Анализата на влијанијата врз животната средина, како превентива, има за цел да ги идентификува можните проблеми, да ги рационализира трошоците и да направи оптимален избор на мерките за заштита на животната средина. За разлика од „пасивниот" пристап, со кој се применуваат заштитни мерки по настанатиот проблем, што претставува финансиско оптоварување на производителите, давачите на услуги и општеството во целост, превентивната заштита на животната средина се трансформира во елемент на развој и појдовна основа за глобалното управување со животната средина засновано на принципите на одржливиот развој.
Мерките и активностите кои се преземаат во насока на рационално искористување на просторот и заштитата на животната средина, при што се земени во предвид и посебните интереси на просторниот развој се:

- спроведување на постојните закони и прописи со кои се заштитува просторот, ресурсите и националното богатство,
- организирање и уредување на просторот со цел да се постигне севкупен развој, посебно во однос на:
  - заштитата на природното и создаденото богатство,
- при уредувањето на просторот и прилагодувањето на новите потреби и иницијативи, потребно е да се издвојат оптималните можности за развој.

Законската регулатива, од аспект на заштита на животната средина и која е потребно да се примени при изработка на планската документација е следната:

- Закон за животна средина („Службен весник на РМ", број 53/05, 81/05, 24/07, 159/08, 83/09, 48/10, 124/10, 51/11, 123/12, 93/13, 187/13, 42/14, 44/15, 129/15, 192/15, 39/16),
- Закон за заштита на природата („Службен весник на РМ", бр. 67/04, 14/06, 84/07, 35/10, 47/11, 148/11,.59/12, 13/13, 163/13, 41/14, 146/15, 39/16),
- Закон за квалитет на амбиентниот воздух („Службен весник на РМ", бр. 67/04, 92/07, 35/10, 47/11, 59/12, 163/13, 10/15, 146/15),
- Закон за управување со отпад („Службен весник на РМ", бр. 68/04, 71/04, 107/07, 102/08, 143/08, 124/09, 09/11, 51/11, 123/12, 147/13, 163/13, 51/2015, 146/15, 156/15, 192/15, 39/16),
- Закон за заштита од бучава во животната средина („Службен весник на РМ", бр. 79/07, 47/11, 163/13, 42/14, 44/15),
- Закон за заштита и спасување („Службен весник на РМ", бр. 36/04, 49/04, 86/08, 124/10, 18/11, 41/14, 129/15, 71/16, 106/2016 и Пречистен текст 93/12),

Со цел да се обезбеди заштита на животната средина и запазување на поставените стандарди, при изработка на планската документација за **Урбанистички план за подрачја и градби од државно значење за Интерконективен гасовод Република Северна Македонија – Грција,** со основна класа на намена **Е1.10 – Меѓународни, меѓуградски и градски високопритисни и дистрибутивни нископритисни гасоводни водови, Припадни постројки и опрема,** потребно е да се има во предвид следното:

- Согласно Законот за животна средина („Службен весник на РМ", број 53/05, 81/05, 24/07, 159/08, 83/09, 48/10, 124/10, 51/11, 123/12, 93/13, 187/13, 42/14, 44/15, 129/15, 192/15, 39/16) и Уредбата за определување на проектите и за критериумите врз основа на кои се утврдува потребата за спроведување на постапката за оцена на влијанијата врз животната средина („Службен весник на РМ", број 74/05), треба да се утврди потреба од спроведување на постапка за оцена на влијанието на проектот врз животната средина (Прилог II од оваа Уредба). Потребата од оцена на влијанијата врз животната средина ја донесува Органот на државната управа надлежен за работите од областа на животната средина;

- Да се планира изведба на современа инфраструктура.

Концептот за заштита на животната средина базира на општите и посебни цели и насоки за заштита на посебните природни вредности, меѓу кои амбиенталните и естетските потенцијали на просторот. Токму затоа, при планирање на **Урбанистички план за подрачја и градби од државно значење за Интерконективен гасовод Република Северна Македонија – Грција**, потребно е да се потенцира дека создателот и/или поседникот на отпадни материи и емисии ги сноси сите трошоци за санација на евентуално предизвиканите нарушувања во животната средина.

За просторниот опфат на планот од страна на ТЕХНОЛАБ ДОО Скопје е изработена и **СТУДИЈА ЗА ОЦЕНА НА ВЛИЈАНИЕТО ВРЗ ЖИВОТНАТА СРЕДИНА И СОЦИЈАЛНИТЕ АСПЕКТИ НА ПРОЕКТОТ ИНТЕРКОНЕКТИВЕН ГАСОВОД СЕВЕРНА МАКЕДОНИЈА – ГРЦИЈА** (јуни 2020). Управата за животна средина при Министерството за животна средина и просторно планирање (МЖСПП) е Надлежен орган за спроведување на постапката за ОВЖС и согласно Законот за животна средина (Сл.Весник на РМ бр.53/2005, 81/2005, 24/2007, 159/2008, 83/2009, 48/2010, 124/2010,

51/2011, 123/2012, 93/2013, 42/2014, 44/2015, 129/2015 и 39/2016) изготви Решение за согласност бр. УП1-11/4 875/2020 од 26.01.2021.

10.2 Заштита на природно наследство

Од областа на заштита на природата (природното наследство, природните реткости и биолошката и пределската разновидност), Проектот за инфраструктура треба да се усогласи со Просторниот план на РСМ. на тој начин што, врз основа на режимот за заштита, ќе се организира распоред на активности и изградба на објекти кои ќе се усогласат со барањата кои ги поставува одржливото користење на природата и современиот третман на заштитата.
Посебно внимание при заштитата на природата, треба да се посвети на начинот, видот и обемот на изградба што се предвидува во заштитените простори за да се одбегнат или да се надминат судирите и колизиите со инкомпатибилните функции. За таа цел е неопходно почитување на следните принципи:

- Оптимална заштита на просторите со исклучителна вредност;
- Зачувување и обновување на постојната биолошка и пределска разновидност во состојба на природна рамнотежа;
- Обезбедување на одржливо користење на природното наследство во интерес на сегашниот и идниот развој, без значително оштетување на деловите на природата и со што помали нарушувања на природната рамнотежа
- Спречување на штетните активности на физички и правни лица и нарушувања во природата како последица на технолошкиот развој и извршување на дејности, односно обезбедување на што поповолни услови за заштита и развој на природата;
- рационална изградба на инфраструктурата;
- правилен избор на соодветна локација.

Според Законот за заштита на природата (Службен весник на РМ, број. 67/04, 14/06, 84/07, 35/10, 47/11, 148/11,.59/12, 13/13, 163/13, 41/14, 146/15, 39/16) и Законот за животна средина („Службен весник на РМ", број 53/05, 81/05, 24/07, 159/08, 83/09, 48/10, 124/10, 51/11, 123/12, 93/13, 187/13, 42/14, 44/15, 129/15, 192/15, 39/16) потребно е внесување на мерки за заштита на природата при планирањето и уредувањето на просторот кои треба строго да се почитуваат.

Доколку при изработка на проектот за инфраструктура или при уредувањето на просторот се дојде до одредени нови сознанија за природното наследство кое би можело да биде загрозено со урбанизацијата на овој простор, потребно е да се предвидат мерки за заштита на природното наследство, согласно Законот за заштита на природата (Сл. в. на РМ, бр. 67/04, 14/06, 84/07, 35/10, 47/11, 148/11,.59/12, 13/13, 163/13, 41/14, 146/15, 39/16).

10.3 Заштита на културно наследство

При изведување на земјаните работи за изградба на Трасата на интерконективен гасовод особено да се внимава на можноста да се наиде на археолошки артефакти.
Доколку при реализација на Проектот за инфраструктура дојде до откривање на објекти, односно предмети (целосно зачувани или фрагментирани) од материјалната култура на Република Северна Македонија, треба да се постапи во согласност со одредбите според член 65 од Законот за заштита на културно наследство (Сл.весник на РМ бр. 20/04, 115/07, 18/11, 148/11, 23/13, 137/13, 164/13, 38/14, 44/14, 199/14, 104/15, 154/15, 192/15, 39/16 и 11/2018).

10.4 Мерки за заштита од воени разурнувања, природни и технички-технолошки несреќи

Согласно со Просторниот план на Р.М. и согласно со Законот за одбрана (Службен весник на РМ бр.42/01, 05/03, 58/06, 110/08, 51/11, 151/11, 185/11, 215/15), Законот за заштита и спасување (Службен весник на РМ бр. 36/04, 49/04, 86/08, 124/10, 18/11, 41/14, 129/15 и 106/2016) и Законот за управување со кризи (Службен весник на РМ бр.29/05, 36/11, 41/14, 104/15), предложената траса за изградба на магистралниот гасовод ЛОТ 2 делница, поминува низ неколку подрачја, па според тоа има и различни степени на загрозеност од воени дејствија и тоа: **зона со индиректен степен на загрозеност од воени дејства и простори со висок степен на загрозеност од воени дејства**.
Според тоа, во согласност со член 53 од Законот за заштита и спасување (Службен весник на РМ бр. 49/04, 86/08, 124/10, 18/11, 41/14, 129/15 и 106/2016) задолжително треба да се применуваат мерките за заштита и спасување, односно гасоводот да биде отпорен на сеизмички дејствија, на места каде се вкрстува со водотеците да се направи нивно регулирање како и можност за изградба на систем на одбранбени насипи, обезбедување на противпожарни пречки, изградба на објекти за заштита и изградба на потребната инфраструктура.

Подрачјето на зоната за изградба на овој гасовод, според досегашните **сеизмолошки истражувања**, спаѓа во терени подложени на чести и силни земјотреси предизвикани како од подалечните епицентрални жаришта, така и од локалните и се наоѓа на границата на зоната изложена на потреси од **VII**^{0} stepeni po Merkalievata skala na o~ekuvani zemjotresi.

При изработка на техничката документација и изведбата на инфраструктурните објекти, истите треба да ги задоволуваат сите мерки на **превентива и заштита во случај на пожар и паника**. Изработката на техничката документација треба да биде во согласност критериумите од Законот за заштита и спасување (Сл. весник на РМ бр. 49/04, 86/08, 124/10, 18/11, 41/14, 129/15 и 106/2016) особено со членови 82 и 87.

10.5 Мерки за заштита и спасување

Мерките за заштита и спасување се остваруваат преку организирање на дејства и постапки од превентивен и оперативен карактер ,кои ги подготвува и спроведува Републиката преку органите на државната управа во областите за кои се основани.
Во комплексот на мерките од превентивен карактер, проектантот задолжително треба да ги вгради мерките за заштита и спасување, согласно Уредбата за начинот на применување на мерките за заштита и спасување, при планирање и уредување на просторот и населбите, во проектите и изградба на објектите („сл. весник на на РМ‟ бр.105/05).

Минимална длабочина на вкопување и минимални растојанија на гасоводот во однос на другите инфраструктурни водови се според "Правилникот за техничките услови и нормативи за безбеден транспорт на течни и гасовити јагленоводороди со магистрални нафтоводи и гасоводи и со нафтоводи и гасоводи за меѓународен транспорт (Сл.Весник на РМ бр.16/85 и 18/97)". Нивелетата на гасоводот воглавном ја прати нивелетата на теренот, со одредени отстапувања заради запазување на минимални дозволени растојанија при вкрстување со други инфраструктурни водови.

Гасоводот поминува низ различни терени и ја менува категоријата од I до IV според "Правилник за техничките услови и нормативи за безбеден транспорт на природен гас со магистрални гасоводи и гасопроводи за мегународен транспорт".

Над цевките за гас во ровот, по целата негова должина се поставува жолта трака за предупредување со натпис гас односно гасовод. Над ровот, исто така по целата должина на гасоводот, се поставуваат надземни табли со напис гасовод со додатно означување на правецот на гасоводот. Ознаките и растојанијата за обележување на трасата на гасоводот се согласно нормативите пропишани во соодветните македонски стандарди.

Согласно известувањето на **Дирекцијата за заштита и спасување – Сектор за превенција, планирање и развој Подрачно одделение за заштита и спасување – Неготино, Арх.бр. 09/3-133/2 од 04.11.2019 год. се предвидуваат следните мерки :**

1. ***Заштита и спасување од пожари, експлозии и опасни материи***
   *При изработка на Основен проект за објектите кои се предвидува да бидат изградени од цврста градба (придружни објекти) треба да се почитуваат пропишаните мерки за заштита од пожари, согласно **Законот за заштита и спасување** (Сл. весник на РМ бр. 36/04, 49/04, 86/08,18/11, 93/12,) Законот за пожарникарство (Сл. весник на РМ бр. 36/04 67/04,81/07,55/13) и другите позитивни прописи со кои е регулирана оваа област. Во однос на заштитата од пожари, во наведената документација да се реши и громобранска инсталација, со цел да нема појава на зголемено пожарно оптоварување.*

   Според Член 68 од Законот за заштита и спасување: "Заштитата и спасувањето од пожари, експлозии и опасни материи опфаќа мерки и активности од нормативен, оперативен, организационен, надзорен, технички, образовен, воспитен и пропагандан карактер.
   Заштитата и спасувањето од пожари, експлозии и опасни материи се планира, организира и спроведува во сите средини, објекти и места со превентивни и оперативни мерки.
   Превентивни мерки за заштита и спасувањето од пожари, експлозии и опасни материи се активности кои се планираат и спроведуваат со просторното и урбанистичкото планирање и со примена на техничките нормативи при проектирање и изградба на објектите.
   Оперативни мерки за заштита и спасувањето од пожари, експлозии и опасни материи се активности за откривање, спречување на ширење и гаснење на пожари и експлозии, утврдување на причините за настанување на пожари и експлозии, како и давање помош при отстранување на последиците предизвикани од пожари, експлозии и опасни материи."

2. ***Заштита и спасување од урнатини***
   Заштита од урнатини како превентивна мерка се утврдува во урбанистичките решенија во текот на планирање на просторот, урбанизирање на населбите и изградбата на објектите.
   Во урбанистичките решенија се утврдува претпоставениот степен на урнатини, нивниот однос према слободните површини и степенот на проодност на сообраќајниците.
   При проектирањето да се води сметка да не се создаваат тесни грла на сообраќајниците и зони на тотални урнатини.
   Заштитата од урнатини се обезбедува со изградба на оптимално отпорни материјали согласно сеизмолошката карта на РСМ, кои се изградени со помала количина на градежен материјал и релативно помали тежини.

Спасувањето од урнатини опфаќа мерки и активности за заштита од уривање, извидување на урнатината, пронаоѓање на затрупаните, осигурување на конструкцијата на оштетените и поместените делови на објектот заради спречување на дополнително уривање, преземање на мерки за заштита од дополнителни опасности, извлекување на затрупаните, давање на прва медицинска помош и извлекување на материјалните добра.

Согласно Член 81 од Законот за заштита и спасување: "Заштита и спасување од урнатини опфаќа превентивни и оперативни мерки. Превентивни мерки за заштита од уривање се активностите кои се планираат и спроведуваат со просторното и урбанистичкото планирање и со примена на техничките нормативи при проектирање и изградба на објектите.
Оперативни мерки за спасување од урнатини се активностите за изведување на урнатините, пронаоѓање на затрупаните, осигурување на конструкцијата на оштетените и поместените делови на објектите заради спречување на дополнително уривање, преземање на мерките за заштита од дополнителни опасности, извлекување на затрупаните, давање на прва меицинска помош и извлекување на материјалните добра."

3. Заштита и спасување од поплави, уривање на брани и други атмосферски непогоди

При изработка на Урбанистичката проектна документација да се предвидат и пропишат мерките за заштита од поплави, уривање на брани и други атмосферски непогоди согласно Законот за заштита и спасување (Сл. Весник на РМ бр. 36/04, 49/04 и 86/08 , 124/10, 18/11, 41/14, 129/15, 71/16, 106/16 и Пречистен текст : 93/12) и другите позитивни прописи со кои е регулирана оваа област.

4. Заштита и спасување од свлекување на земјиштето

При изработка на Архитектонско урбанистичка проектна документација, со оглед на конфигурацијата на теренот, препоставува можно настанување на свлекување на земјиштето, потребно е да се изготви елаборат од извршени геомеханички, геолошки и хидролошки испитувања.

Според Член 34 од Законот за заштита и спасување: "Во остварувањето на заштитата и спасувањето Советот на единицата на локалната самоуправа ги врши следните работи:
Расчистување на локалните патишта , улиците и другите инфраструктурни објекти во случај на непроодност поради врнежи од снег, наноси од снег , голомразица, наноси од земја, предизвникани од силни врнежи, одрони, лизгање на земјиштето и друго "

5. Радиолошка, хемиска и биолошка заштита

Да се предвидат мерките за радиолошка, хемиска и биолошка заштита.
Согласно Проценатa на загрозеност од природни непогоди и други несреќи на опфатот за кој се однесува урбанистичкиот проект, а имајќи ги предвид одредбите од Законот за заштита и спасување-пречистен текст (Сл. Весник на Рм бр. 93/12), може да се вградат и други мерки за заштита и спасување.
Исто така, при проектирањето да се имаат предвид одредбите од Правилникот за мерки за заштита и спасување од пожари, експлозии и опасни материи. (Сл. весник на РМ број 32/11), како и обврската при изградба на објекти да се изготвува техничка документација – елаборат за заштита од пожари, експлозии и опасни материи кој е дел од процесот за добивање на одобрение за градење.

Согласно Член 87 од Законот за заштита и спасување: "Радиолошката, хемиската и биолошката заштита опфаќа мерки и активности за заштита на луѓето, добитокот и растенијата, со навремено откривање, следење и контрола на опасностите од последиците од несреќи со опасни материи, како и последиците од радиолошки, хемиски и биолошки агенси и преземање на мерки и активности за отстранување на последиците од нив.
Сопствениците на објекти во кои се произведуваат и складираат опасни материи, сопствениците на транспортни средства, сопствениците и корисниците на објектите и уредите кои се наменети за јавно снабдување со вода, производство, сообраќај и складирање на прехранбени производи, лекарства и сточна храна, јавните здравствени служби, како и сопствениците на објекти во кои се врши згрижување и образование на децата, се должни да обезбедат заштитни средства и да ги спроведуваат стандардите и процедурите за радиолошка, хемиска и биолошка заштита."

6. Неексподирани убојни средства (НУС)

Да се предвиди мерката: неексплодирани убојни средства (НСУ) согласно Законот за заштита и спасување (Сл. Весник на РМ бр. 49/04, 86/08, 124/10, 18/11, 41/14, 129/15).
При изработка на техничката документација и изведбата на инфраструктурните објекти, истите треба да ги задоволуваат сите мерки на превентива и заштита во случај на пожар и паника. Изработката на техничката документација треба да биде во согласност критериумите од Законот за заштита и спасување (Сл. весник на РМ бр. 36/04, 49/04, 86/08, 124/10, 18/11, 41/14, 129/15 и 106/16) особено со членови 82 и 87.

При реализација на проектот да се почитуваат мерките за заштита и спасување, согласно Законот за заштита и спасување (Сл. весник на РМ бр.36/04, 49/04, 86/08, 124/10, 18/11, 41/14, 129/15, 71/16, 106/16 и Пречистен текст : 93/12), Законот за пожарникарство – пречистен текст (Сл. весник на РМ бр.168/17). Правилникот за мерките за заштита од пожари, експлозии и опасни материи (С. Весник на РМ бр. 32/2011) и согласно Уредбата за начинот на применување на мерките за заштита и спасување при планирање и уредување на просторот и населбите, во проектите и изградба на објектите (Сл. весник на РМ 105/05).

Согласно известувањето на Дирекцијата за заштита и спасување – Сектор за превенција, планирање и развој Подрачно одделение за заштита и спасување – Неготино, Арх.бр. 09/3-133/2 од 04.11.2019 год. побарано е мислење за застапеност на мерките за заштита и спасување од Дирекцијата за заштита и спасување која согласно со дописот со Арх. Бр. 09/3-141/2 од 12.11.2019 издаде позитивно мислење за застапеност на мерките за заштита и спасување во Проектната документација на Проектот за инфраструктура.

10.6 Мерки за спречување на бариери за лица со инвалидност

Доколку има потреба од мерки за создавање на услови за непречено движење на лица со инвалидитет во рамките на планскиот опфат, истите да се применат согласно Правилникот.

11. ОДРЕДБИ ЗА СПРОВЕДУВАЊЕ НА ПЛАНСКОТО РЕШЕНИЕ СОГЛАСНО МИСЛЕЊА И ПОДАТОЦИ ОД НАДЛЕЖНИ СУБЈЕКТИ И ИНСТУТИЦИИ

Изработката на планската документација за Интерконективен гасовод Република Северна Македонија – Грција, започна во јуни 2019 година. Согласно тогашната законска регулатива документација беше насловена како **Проект за инфраструктура за Интерконективен гасовод Република Северна Македонија – Грција**. Заради комплексноста на задачата, изработката на планско-проектната документација се провлече до 2021год, кога беше преработена како **Урбанистички проект за инфраструктура за Интерконективен гасовод Република Северна Македонија – Грција**, (согласно измените на Законската регулатива), а подоцна во 2022 беше преработена како **Урбанистички план за подрачја и градби од државно значење за Интерконективен гасовод Република Северна Македонија – Грција** согласно одобрената Планската програма од Инвеститорот АД НЕР (Решение за одобрување бр.21-2116/3 од 4.04.2022).

Трасата на гасоводот и опфатот за кои претходно има добиено податоци и информации од надлежни институции и претпријатија, во **Урбанистичкиот план за подрачја и градби од државно значење за Интерконективен гасовод Република Северна Македонија – Грција** остана непроменета. Затоа претходно добиените податоци и информации кои се однесуваат на Проект за инфраструктура за Интерконективен гасовод Република Северна Македонија – Грција и Урбанистички проект за инфраструктура се земени како валидни податоци при изработка на планската документација **Урбанистичкиот план за подрачја и градби од државно значење за Интерконективен гасовод Република Северна Македонија – Грција**.
Приложените согласности и позитивни мислења се однесуваат само на планската документација насловена како **Урбанистичкиот план за подрачја и градби од државно значење за Интерконективен гасовод Република Северна Македонија – Грција** прибавени преку постапката за УППГДЗ на е-урбанизам бр. 42473 со Барање на мислење за УППГДЗ од 21.04.2022.

Во продолжение се цитирани дадени податоците и информациите добиени од надлежните институции и јавни претпријатија кои се добиени во повеќе ПИМ постапки почнувајќи од јуни 2019 год, а кои се однесуваат на просторот кој е предмет на **Урбанистички план за подрачја и градби од државно значење за Интерконективен гасовод Република Северна Македонија – Грција**. Со сина боја се означени Мислењата односно согласностите.

- **АД Водостопанство на РМ-Скопје – Подружница Јужен Вардар - Гевгелија Бр. 0306-142/1 од 02.12.2019**
  Ве известуваме дека во рамките на проектниот опфат на прикажаната предлог оска постои цевковод од системот за наводнување ХМС Паљурци во општина Богданци, како и цевковод од ХМС Негорци – Прдејци во атарот на село Прдејци и истите треба да бидат земени во предвид во постапката.

  Прилог : Прегледна карта на ХМС Палурци (dwg)
  Прегледна карта ХМС Негорци-Прдејци (dwg)

- Согласно известувањето на АД Водостопанство на РМ-Скопје – Подружница Јужен Вардар - Гевгелија Бр. 0306-142/1 од 02.12.2019, доставено е барање за МИСЛЕЊЕ И СОГЛАСНОСТ ЗА ПРЕМИН НА ГАСОВОДОТ ПОД ВАШАТА ИНФРАСТРУКТУРА со арх. Бр. 0801-426 од 30.12.2020.

- **АД Водостопанство на РСМ-Скопје – Бр. 08-3105/3/20 од 29.04.2021**
  Во врска со вашето барање Ваш бр.0801-426 и наш бр.3105 за проектната задача од инвеститорот Македонски Енергетски Ресурси за избирање најсоодветно решение за трасата на гасоводот од границата на Република Грција до Неготино РСМ, и издавање на согласност за "Премин на гасовод под постоечки водоводни цевки (тепски цртеж)".

  Ве известуваме :
  АД Водостопанство на РСМ во државна сопственост – Скопје ја прифаќа приложената документација Премин на гасоводот под нашата инфраструктура за деталот "Премин на гасовод под постоечки водоводни цевки, каде се запазени сите пресечни точки на гасоводот со цевководите од системите за наводнување со кои стопанисуваат подружниците Тиквеш – Кавадарци и Јужен Вардар – Гевгелија.
  Во дигитална форма ги доставуваме трасите за нашите постоечки објекти кои се разминуваат или се во непосредна близина на трасата на гасоводот.

  Напомена:
  При реализација на проектот, изведувачот има обврска повторно да се обрати до АД Водостопанство на РСМ во државна сопственост – Скопје, за да се лоцираат попрецизно пресечните места на гасоводот со инфраструктурата со која стопанисува во моментот или до моментот на градба ќе има нова инфраструктура.
  При евентуално настанатата штета на цевководите и инфраструктурата, изведувачот има законска обврска да санира и ја доведе инфраструктурата со која стопанисува АД Водостопанство на РСМ во државна сопственост – Скопје во функционална состојба, без оглед на применетото техничко решение.

- **АД Водостопанство на РСМ-Скопје – Бр.11-1445/3 од 21.06.2022**
  Во врска со вашето ваш бр. 0801-158 од 1.06.2022 и наш бр. 1445 за издавање на согласност за приложената документација за Урбанистички план за подрачја и градби од државно значење за Интерконективен гасовод Република Северна Македоинија-Грција Ве известуваме АД Водостопанство на РСМ во државна сопственост – Скопје **нема забелешки** и ја прифаќа приложената документација за изработкја на Урбанистички план за подрачја и градби од државно значење за Интерконективен гасовод Република Северна Македоинија-Грција.

- **ЈКП "Бошава" ДЕМИР КАПИЈА ЈАВНО ПРЕТПТРИЈАТИЕ ЗА КОМУНАЛНИ РАБОТИ – Бр. 09-978/2 од 21.11.2019**
  Во прилог ви доставуваме гео-референцирана прегледна карта со нанесена оска на предвидениот гасовод, на која се одбележани сите наши постоечки водоводни и канализациони инсталации, по вид и димензија на цевководите.
  Сакаме да Зви посочиме дека вака проектираната оска на магистралниот гасовод во три точки доага во пресек со изградени водоводни цевководи од водоснабдителни системи кои постојат на територијата на општина Демир Капија.

  Првиот пресек е во делот на гравитациониот цевковод од локалниот водоснабдителен систем за град Демир Капија.

Пресекот е со водоводен цевковод, изграден од HDPE-PN 100-Полиетиленски цевки, со димензија дн 200мм (точката на пресекот е исто така одбележана на гео-референцираната прегледна карта),

Вториот пресек е во делот на потисниот цевковод од локалниот водовод за село Пржде во.
Пресекот е со водоводен цевковод изграден од PVC-KM-Цевки изработени од поливинил-хлорид, со димензија DN 63мм (точката на пресекот е исто така одбележана на гео-референцираната прегледна карта) и

Третиот пресек е во делот на гравитациониот цевковод од локалниот водовод за село Чифлик.

Пресекот е со водоводен цевковод, изграден од PVC-KM-Цевки изработени од поливинил-хлорид, со димензија DN 63мм (точката на пресекот е исто така одбележана на гео-референцираната прегледна карта).

Исто така сакаме да Ве известиме дека во проекниот опфат нема планирао изградба на нови водоводни и канализациони инсталации.

- **ЈКП "Бошава" ДЕМИР КАПИЈА ЈАВНО ПРЕТПТРИЈАТИЕ ЗА КОМУНАЛНИ РАБОТИ – Бр. 09-358/1 од 21.06.2022**

"Врз основа на вашето барање на мислење со ваш бр. 0801-121 од 21.04.2022 а воврска во барањето ана Министерство за транспорт и врски на РСМ за преработка на Проект за инфраструктура за Интерконективен гасовод Република Северна Македоинија-Грција со наслов Урбанистички план за подрачја и градби од државно значење за Интерконективен гасовод Република Северна Македоинија-Грција, ве известуваме дека го потврдуваме нашето претходно мислење.
Го разгледавме Вашиот предлог за решавање на ситуациите каде оската на магистралниот гасовод во три точки доаѓа во пресек со и изградени водоводни цевководи и водоснабдителни системи кои постојат на територија на Општина Дем,ир Капија односно вашиот Детал-Премин на гасовод под постоечки водоводни цевки ф63 и ф 200 (типски цртеж) и **СЕ СОГЛАСУВАМЕ** со предложените решенија во истиот.

Навремено, пред почетокот на градежните работи во близина на водоводната и канализационата мрежа, потребно е изведбата на градежноите работи да се координира со давателот на услугите-ЈКП Бошава од Демир Капија, при што неопходните заштитни мерки треба да се утврдат договрно.

Доколку при изградбата на објектот е потребна промена или дислокација на водоводните и канализационите инсталации и постројки, инвеститорот е должен да ги надомести трошоците за диослокација.

Во случај на настанување на штета на водоводните и канализационите инсталации и постројки, инвеститорот е должен да ја надомести штетата на давателот на услугите - ЈКП Бошава од Демир Капија.

- **ЈАВНО ПРЕТПТРИЈАТИЕ ЗА КОМУНАЛНИ ДЕЈНОСТИ "Комуналец" Гевгелија – Бр. 08-1740/2 од 14.11.2019**
  Ве известуваме дека во планскиот опфат предвиден за изработка на проектна документација : ПРОЕКТ ЗА ИНФРАСТРУКТУРА за интерконективен гасовод Северна Македонија-Грција. Со податоците со кои располагаме ве информираме дека постојат водоводни линии кои се одбележани во прилогот доставен од вас.
  ЈПКД "Комуналец" Гевгелија по однос на вашето барање има позитивно мислење.

  Прилог : Ситуација со облежана инфраструктура.

- **ЈАВНО ПРЕТПТРИЈАТИЕ ЗА КОМУНАЛНИ ДЕЈНОСТИ "Комуналец" Гевгелија – Бр. 08-925/2 од 23.06.2022**
  Во врска со вашето Барање на мислење бр. 0801-121 заведено во архива на ЈПКД Комуналец Гевгелија со бр. 08-925/1 од 20.06.2022 за преработен проект со наслов **Урбанистички план за подрачја и градби од државно значење за Интерконективен гасовод Република Северна Македоинија-Грција**, ЈПКД Комуналев Гевгелија по однос на вашето барање има **позитивно мислење.**

- **Агенција за цивилно воздухопловство– Бр. 12-8/414 од 02.10.2020**
  Објектот се наоѓа **вон зоните** на било кој аеродром, леталиште или воздухопловен уред, односно во планскиот опфат нема објекти, инсталации, уреди или било какви структури од областа на цивилно воздухопловство и истиот **може да се планира без посебни ограничувања** од аспект на безбедноста на воздушниот сообраќај;
  Напоменуваме дека доколку во планскиот опфат се планира изградба на:
  - Издвоени антенски столбови со височина поголема од 15м, или
  - Оџаци со височина поголема од 30м, или
  - Други објекти со височина поголема од 100м,

  Потребно е со планот да се задолжи инвеститорот до Агенцијата за цивилно воздухопловство да се достави соодветна проектна документација (Архитектонско урбанистички проект или Основен проект) со барање за издавање на согласност со услови од аспект на безбедноста на воздушниот сообраќај, согласно член 68 став (2) од Законот за воздухопловство.

- **Агенција за цивилно воздухопловство Бр.12-8/370 од 26.04.2022 година**
  Врз основа на вашето барање ве исвестуваме дека стручните служби на Агенцијата за циволно воздухопловство ја разгледаа доставената техничка документација:
  УРБАНИСТИЧКИ ПЛАН ЗА ПОДРАЧЈА И ГРАДБИ ОД ДРЖАВНО ЗНАЧЕЊЕ ЗА ИНТЕРКОНЕКТИВЕН ГАСОВОД РЕПУБЛИКА СЕВЕРНА МАКЕДОНИЈА – ГРЦИЈА изработен од ЧАКАР-ПАРТНЕРС ДОО Скопје со тех.бр/ 103/2020 од Април 2022 година при што констатирано е дека забелешките дадени од наша страна со допис бр. 12-8/414 од 02.10.2020 година, а кои се однесуваат на безбедноста ма воздушниот сообраќај се запазени/вградени во доставената планска документација.
  Врз основа на горе наведеното издаваме **ПОЗИТИВНО МИСЛЕЊЕ** за предметната документација од аспект на безбедноста на воздушниот сообраќај.

- **АЕК Република Македонија Агенција за електронски комуникации – Бр. 1404-2676/2 од 20/10/2020**
  Према доставената ситуација, во прилог ви доставуваме податоци со кои во моментов располага Агенцијата за електронски комуникации.

Прилог :
Податоци на изградени јавни електронски комуникациски мрежи – во електронска форма

- **АЕК Република Македонија Агенција за електронски комуникации Бр. 1404-1340/2 од 09.05.2022 година**
  Согласно Вашето барање за мислење, а во врска со изработка ма Урбанистички план за подрачја и градби од државно значење за Интерконективен гасовод Република Северна Македонија – Грција, Агенцијата за електронски комуникации **нема забелешки** на доставениот Урбанистички план.

- **ДИРЕКЦИЈА ЗА ЗАШТИТА И СПАСУВАЊЕ – Сектор за оператива и логистика - Подрачно одделение Гевгелија – Бр. 09-170/2 од 01.10.2019**
  Дирекцијата за заштита и спасување Гевгелија **дава позитивно мислење Проект за инфраструктура за интерконективен гасовод Северна Македонија-Грција.**

  НАПОМЕНА: Инвеститорот при поднесување барање во рамките на основниот проект, во проектната документација за изградба на објекти како и за проекти на кои се врши реконструкција-пренамена е должен да изготви посебен Елаборат за заштита од пожари, експлозии и опасни материи согласно член 70 став 1 од Законот за заштита и спасување- пречистен текст ("Службен весник на Република Македонија" бр.93/2012) и согласно Упатството за содржината на Елаборатот (("Службен весник на Република Македонија" бр.139/2010).

- **ДИРЕКЦИЈА ЗА ЗАШТИТА И СПАСУВАЊЕ – Сектор за превенција, планирање и развој – Бр. 09/3-131/2 од 20.05.2019**
  Ве известуваме дека Дирекцијата за заштита и спасување не располага ниту има податоци за постоечка или планирана инфраструктура на планскиот опфат за изработка на **ПРОЕКТ ЗА ИНФРАСТРУКТУРА за интерконективен гасовод Северна Македонија-Грција.**
  Воедно Дирекцијата за заштита и спасување Ви доставува мерки за заштита и спасување кои согласно чл.53 од Законот за заштита и спасување (Сл, весник на РСМ, бр. 93/12-пречистен текст, 41/14, 129/15, 71/16, 105/16, и 83/18), Проценатa на загрозеност на опфатот за кој се однесува деталниот урбанистички план, Уредбата за начинот на применување на мерките за заштита и спасување при планирање на просторот и населбите, во проектите и при изградба на објектите, како и учество во технички преглед (Сл. Весник на РМ бр.105/05) и други прописи кои ја регулираат оваа област, треба да бидат вградени при изработка на **ПРОЕКТ ЗА ИНФРАСТРУКТУРА за интерконективен гасовод Северна Македонија-Грција.**
  Во делот МЕРКИ ЗА ЗАШТИТА И СПАСУВАЊЕ, да се опфатат следните мерки:

  1. ЗАШТИТА И СПАСУВАЊЕ ОД ПОЖАРИ, ЕКСПЛОЗИИ И ОПАСНИ МАТЕРИИ

  При изработка на Основен проект за објектите кои се предвидува да бидат изградени од цврста градба (пратечки објекти) треба да се почитуваат пропишаните мерки за заштита од пожари, согласно Законот за заштита и спасување (Сл. весник на РСМ бр. 36/04, 49/04, 86/08, 18/11, 93/12,) Законот за пожарникарство (Сл. весник на РМ бр.36/04 67/04, 81/07, 55/13) и другите позитивни прописи со кои е регулирана оваа област.

Во однос на заштитата од пожари, во наведената документација да се реши и громобранска инсталација, со цел да нема појава на зголемено пожарно оптоварување.

2. ЗАШТИТА И СПАСУВАЊЕ ОД УРНАТИНИ

Заштита од урнатини како превентивна мерка се утврдува во урбанистичките решенија во текот на планирање на просторот, урбанизирање на населбите и изградбата на објектите.
Во урбанистичките решенија се утврдува претпоставениот степен на урнатини, нивниот однос према слободните површини и степенот на проодност на сообраќајниците. При проектирањето да се води сметка да не се создаваат тесни грла на сообраќајниците и зони на тотални урнатини.
Заштитата од урнатини се обезбедува со изградба на оптимално отпорни објекти согласно сеизмолошката карта на РСМ, кои се изградени со помала количина на градежен материјал и релативно помали тежини.

3. ЗАШТИТА И СПАСУВАЊЕ ОД ПОПЛАВИ, УРИВАЊЕ НА БРАНИ И ДРУГИ АТМОСФЕРСКИ НЕПОГОДИ

При изработка на Урбанистичката Планската Документација да се предвидат и пропишат мерките за заштита од поплави, уривање на брани и други атмосферски непогоди согласно Законот за заштита и спасување ("Службен весник на РМ" бр. 36/04, 49/04, и 86/08), и другите позитивни прописи со кои е регулирана оваа област.

4. ЗАШТИТА И СПАСУВАЊЕ ОД СВЛЕКУВАЊЕ НА ЗЕМЈИШТЕТО

При изработка на основниот проект, со оглед на конфугурацијата на теренот се претпоставува можно настанување на свлекување на земјиштето, па согласно тоа потребно е да се изготви елаборат од извршени геомеханички геолошки и хидротехнички испитувања.

5. РАДИОЛОШКА, ХЕМИСКА И БИОЛОШКА ЗАШТИТА

Да се предвидат мерките за радиолошка, хемиска и биолошка заштита.
Согласно проценатa на загрозеност од природни непогоди и други несреќи на опфатот за кој се однесува урбанистичкиот план, а имајќи предвид одредбите од Законот за заштита и спасување-пречистен текст (Сл. Весник на РСМ бр. 93/12), може да се вградат и други мерки за заштита и спасување.
Исто така, при проектирањето, да се имаат предвид одредбите од Правилникот за мерки за заштита и спасување од пожари, експлозии и опасни материи. (Сл. весник на РМ број 32/11), како и обврската при изградбата на објекти да се изготвува техничка документација-елаборат за заштита од пожари, експлозии и опасни материи кој е дел од процесот за добивање на одобрение за градење.

Наведените мерки за заштита и спасување треба да се вградат во изработката на **ПРОЕКТ ЗА ИНФРАСТРУКТУРА за интерконективен гасовод Северна Македонија-Грција.**
Откако ќе ги разработите и вградите мерките за заштита и спасување во Урбанистичката документација за изработка на **ПРОЕКТ ЗА ИНФРАСТРУКТУРА за интерконективен гасовод Северна Македонија – Грција да ја доставите до Дирекција за заштита и спасување**, за да добиете мислење за застапеноста на мерките за заштита и спасување.

- **ДИРЕКЦИЈА ЗА ЗАШТИТА И СПАСУВАЊЕ - Подрачно одделение за заштита и спасување - Неготино – Бр. 09/3-109/2 од 14.10.2020**

  Ве известуваме дека Дирекцијата за заштита и спасување ниту има постоечки а нема друга планирана инфраструктура на планскиот опфат за изработка на **ПРОЕКТ ЗА ИНФРАСТРУКТУРА за интерконективен гасовод Северна Македонија – Грција** , воедно Дирекцијата за заштита и спасување – пречистен текст (Сл. весник на РСМ, бр.93/12), Проценатa на загрозеност на опфатот за кој се однесува деталниот урбанистички план, Уредбата за начинот на применување на мерките за заштита и спасување при планирање на просторот и населбите, во проектите и при изградба на објектите, како и учество во технички преглед (Сл. весник на РСМ, бр. 105/05) и други прописи кои ја регулираат оваа област, треба да бидат вградени при изработка на **ПРОЕКТ ЗА ИНФРАСТРУКТУРА за интерконективен гасовод Северна Македонија – Грција**

  Да се опфатат следните мерки :

  1. ***ЗАШТИТА И СПАСУВАЊЕ ОД ПОЖАРИ, ЕКСПЛОЗИИ И ОПАСНИ МАТЕРИИ***

     При изработка на Основен проект за објектите кои се предвидува да бидат изградени од цврста градба (придружни објекти), треба да се почитуваат пропишаните мерки за заштита од пожари, согласно Законот за заштита и спасување (Сл. весник на РСМ бр. 36/04, 49/04, 86/08, 18/11, 93/12,) Законот за пожарникарство (Сл. весник на РМ бр.36/04 67/04, 81/07, 55/13) и другите позитивни прописи со кои е регулирана оваа област.

     Во однос на заштитата од пожари, во наведената документација да се реши и громобранска инсталација, со цел да нема појава на зголемено пожарно оптоварување.

  2. ***ЗАШТИТА И СПАСУВАЊЕ ОД УРНАТИНИ***

     Заштитата од урнатини како превентивна мерка се утврдува во урбанистичките решенија во текот на планирање на просторот, урбанизирање на населбите и изградбата на објектите.

     Во урбанистичките решенија се утврдува претпоставениот степен на урнатини, нивниот однос према слободните површини и степенот на проодност на сообраќајниците. При проектирањето да се води сметка да не се создаваат тесни грла на сообраќајниците и зони на тотални урнатини.

     Заштитата од урнатини се обезбедува со изградба на оптимално отпорни објекти согласно сеизмолошката карта на РСМ, кои се изградени со помала количина на градежен материјал и релативно помали тежини.

  3. ***ЗАШТИТА И СПАСУВАЊЕ ОД ПОПЛАВИ, УРИВАЊЕ НА БРАНИ И ДРУГИ АТМОСФЕРСКИ НЕПОГОДИ***

     При изработка на Урбанистичката Планската Документација да се предвидат и пропишат мерките за заштита од поплави, уривање на брани и други атмосферски непогоди согласно Законот за заштита и спасување ("Службен весник на РМ" бр. 36/04, 49/04, и 86/08), и другите позитивни прописи со кои е регулирана оваа област.

  4. ***ЗАШТИТА И СПАСУВАЊЕ ОД СВЛЕКУВАЊЕ НА ЗЕМЈИШТЕТО***

     При изработка на Државната урбанистичка планска документација, со оглед на конфугурацијата на теренот, претпоставува можно настанување на свлекување на земјиштето, потребно е да се изготви елаборат од извршени геомеханички, геолошки и хидролошки испитувања.

5. РАДИОЛОШКА, ХЕМИСКА И БИОЛОШКА ЗАШТИТА

Да се предвидат мерките за радиолошка, хемиска и биолошка заштита.
Согласно проценатa на загрозеност од природни непогоди и други несреќи на опфатот за кој се однесува урбанистичкиот план, а имајќи предвид одредбите од Законот за заштита и спасување-пречистен текст (Сл. Весник на РСМ бр. 93/12), може да се вградат и други мерки за заштита и спасување.
Исто така, при проектирањето, да се имаат предвид одредбите од Правилникот за мерки за заштита и спасување од пожари, експлозии и опасни материи. (Сл. весник на РМ број 32/11), како и обврската при изградбата на објекти да се изготвува техничка документација-елаборат за заштита од пожари, експлозии и опасни материи кој е дел од процесот за добивање на одобрение за градење.

ПРОЕКТ ЗА ИНФРАСТРУКТУРА за интерконективен гасовод Северна Македонија-Грција или *Откако ќе ги разработите и вградите условите за заштита и спасување во Урбанистичката документација за изработка на* ***ПРОЕКТ ЗА ИНФРАСТРУКТУРА за интерконективен гасовод Северна Македонија-Грција*** *да ја доставите до Дирекцијата за заштита и спасување, за да се добиете мислење за застапеноста на мерките за заштита и спасување.*

- **ДИРЕКЦИЈА ЗА ЗАШТИТА И СПАСУВАЊЕ - Подрачно одделение Неготино – Бр. 09/3-42/2 од 5.05.2022**

Врз основа на член 53 од Законот за заштита и спасување (Сл. Весник на РМ бр. 93/12 – речистен текст 41/14, 129/15, 71/16, 106/16) а согласно член 1 и член 88 од Законот за општа управна постапка (Сл. Весник на РМ бр. 124/15) Дирекцијата за заштита и спасување - Одделение за издавање на урбанистичка согласност при Секторот за превенција, планирање и развој во Дирекција за заштита и спасување Подрачно Одделение Неготино Ви го
доставува следново
М И С Л Е Њ Е
за застапеноста на мерките за заштита и спасување во УРБАНИСТИЧКИ ПЛАН ЗА ПОДРАЧЈА И ГРАДБИ ОД ДРЖАВНО ЗНАЧЕЊЕ ЗА ИНТЕРКОНЕКТИВЕН ГАСОВОД РЕПУБЛИКА СЕВЕРНА МАКЕДОНИЈА – ГРЦИЈА
Дирекцијата за заштита и спасување од извршениот увид на поднесената проектна документација,констатира дека мерките за заштита и спасување во документацијата во УРБАНИСТИЧКИ ПЛАН ЗА ПОДРАЧЈА И ГРАДБИ ОД ДРЖАВНО ЗНАЧЕЊЕ ЗА ИНТЕРКОНЕКТИВЕН ГАСОВОД РЕПУБЛИКА СЕВЕРНА МАКЕДОНИЈА – ГРЦИЈА се соодветно вградени ,врз основа на што Дирекцијата за заштита и спасување дава **позитивно мислење.**

- **ЕСМ АД ЕЛЕКТРАНИ НА СЕВЕРНА МАКЕДОНИЈА-СКОПЈЕ, ДИРЕКЦИЈА – Бр. 08-3684/2 од 02.10.2019**

Ве известуваме дека во близина на Вашиот планиран Проект за Инфраструктура за интерконективен гасовод Северна Македонија-Грција се наоѓа еден од проектите од развојните планови на АД ЕСМ, проектот "Парк на Ветерни Електрани Миравци". На картите во прилог е означен планираниот опфат на проектот, но границите на точниот опфат ќе бидат дефинирани во наредната фаза на проектирање.

- **ЕСМ АД ЕЛЕКТРАНИ НА СЕВЕРНА МАКЕДОНИЈА-СКОПЈЕ, ДИРЕКЦИЈА – Бр.08-3373/1 од 3.06.2022**

  "Согласно вашиот допис број 0801-159 од 1.6.2022 во кој не известувате дека на барање на Министерство за транспорт и врски Проектот за инфраструктура за интерконективен гасовод Република Северна Македонија – Грција, а во кој трасата на гасоводот и опфатот за кој претходно се издадени попдатоци информации и мислења останува непроменета, Ве известуваме дека ги потврдуваме сите податоци информации и мислења издадени од АД ЕСМ Скопје, односно потврдуваме дека истите остануваат непроменети и се однесуваат и на преработениот Урбанистички план за подрачја и градби од државно значење за интерконективен гасовод Република Северна Македонија – Грција."

- **ЕЛЕКТРОДИСТРИБУЦИЈА ДООЕЛ Скопје**
  Друштво за дистрибуција на електрична енергија – Бр. 10-2766/2 од 27.06.2019

  Ви издаваме податоци за електроенергетски објекти и инфраструктура од ЕЛЕКТРОДИСТРИБУЦИЈА ДООЕЛ Скопје за Проект за инфраструктура за интерконективен гасовод Северна Македонија – Грција, Ве известуваме дека во согласност со податоците од службената евиденција, располагаме со следните податоци :

  Во дадениот опфат/локација имаме:
  Високонапонска трансформаторска станица
  Среднонапонска трансформаторска станица

  Високонапонски кабелски вод
  Среднонапонски кабелски вод
  Нисконапонски кабелски вод

  Високонапонски надземен вод
  Среднонапонски надземен вод
  Нисконапонски надземен вод

  При постоење на подземна инфраструктура во дадениот опфат, потребно е да се обратите до најблискиот Корисничко Енерго Центар, за проценка дали е потребно присуство на стручен вработен на лице место при реализирањето на активностите во предметниот опфат.

- **ЕЛЕКТРОДИСТРИБУЦИЈА ДООЕЛ Скопје**
  Друштво за дистрибуција на електрична енергија – Бр. 10-1671/4-179 од 14.10.2020

  Во врска со Вашиот допис број 0801-293 од 30.09.2020 година, со кој барате да Ви издадеме податоци за електроенергетски објекти и инфраструктура од ЕЛЕКТРОДИСТРИБУЦИЈА ДООЕЛ Скопје за Проект за инфраструктура за интерконективен гасовод Северна Македонија – Грција, Ве известуваме дека во согласност со податоците од службената евиденција, располагаме со следните податоци :

  110kV Надземна мрежа
  35kV Подземна мрежа
  35kV Надземна мрежа

10(20)/0.4kV Трафостаница
10(20)kV Подземна мрежа
10(20)kV Надземна мрежа

0.4kV Подземна мрежа
0.4kV Надземна мрежа

Друго – Има планирана НН, СН и ВН мрежа

Составен дел на овој одговор е и прилог – графички приказ (подлога во pdf и dwg формат со соодветно обележани леери) со вцртани електроенергетски објекти и инфраструктура според податоците од службената евиденција.

При постоење на подземна инфраструктура во дадениот опфат, потребно е да се обратите до најблискиот Корисничко Енерго Центар, за проценка дали е потребно присуство на стручен вработен на лице место при реализирањето на активностите во предметниот опфат.

Задолжително да се предвиди заштитен појас на електроенергетските објекти согласно Мрежните правила за дистрибуција на електрична енергија.

Потврдата е од ограничено времетраеење во рок од 3 месеци од датумот на нејзиното издавање.

- **ЕЛЕКТРОДИСТИБУЦИЈА ДООЕЛ Скопје Друштво за дистрибуција на електрична енергија Бр. 10-26/3-174 од 11.05.2022 година**

  Во врска со вашиот допис број 0801-121 од 21.04.2022 година, со кој барате да дадеме мислење за УРБАНИСТИЧКИ ПЛАН ЗА ПОДРАЧЈА И ГРАДБИ ОД ДРЖАВНО ЗНАЧЕЊЕ ЗА ИНТЕРКОНЕКТИВЕН ГАСОВОД РЕПУБЛИКА СЕВЕРНА МАКЕДОНИЈА – ГРЦИЈА, ве известуваме дека немаме забелешки за постојните и новопланираните електроенергетски објекти и инфраструктура и Ви даваме ПОЗИТИВНО мислење. Услов е кај сите вкрстувања и приближувања до електроенергетските објекти и инфраструктура, да се запазуваат законските прописи и работни норми. Задолжително за се почитуваат заштитните појаси на електроенергетските објекти согласно Мрежните правила за дистрибуција на електрична енергија.
  Доколку во опфатот е потребна промена или дислокација на електроенергетскитеобјекти и инфраструктура, потребно е да се предвиди локација/траса за дислокација на објектите и инфраструктурата и инвеститорот е должен да ги надомести трошоците за дислокација.

- **ГАМА (нема број)**
  На предвидениот плански опфат нема траса на планиран и изведен гасовод.

- **НАЦИОНАЛНИ ШУМИ Бр. 15-29/239 од 19.12.2019**
  Ве исвестуваме дека ЈП "Национални шуми" – Скопје на посочениот проект нема инфраструктурни објекти , освен шуми и шумско земјиште со кое стопанисува.

- **НАЦИОНАЛНИ ШУМИ Бр. 15-29/208 од 24.06.2022 (е-урбанизам врска постапка бр. 44132)**
  Врз основа на вашето барање за податоци информации за Урбанистички план за подрачја и градби од државно значење за интерконективен гасовод Република Северна Македонија – Грција, Ве известуваме доколку објектот е планиран да се гради во шума и шумско земјиште согласно Законот за шуми за изградба на објекти во шума и шумско земјиште должни сте да започнете постапка за трајна пренамена на шума и шумско земјиште согласно горенаведениот закон преку надлежното министерство.

- **Јавно претпријатие за државни патишта Бр. 10-6884/2 од 01.07.2019**
  Стручната служба при Јавното претпријатие за државни патишта го разгледа пристигнатиот прилог, заверен со евиденциски број на Јавното претпријатие 10-6884/1 од 25.06.2019:
  Прегледна карта со предлог оска.
  Од разгледаниот прилог констатирано е за да може да се произнесеме по Вашето барање, покрај проегледната карта до Јавното претпријатие за државни патишта да доставите и ажурирана геодетска подлога со означени граници на трасата на гасоводот.

- **Јавно претпријатие за државни патишта Бр. 10-10360/2 од 14.10.2020**
  Врз основа на Вашето Барање број 0801-293 од 30.09.2020 год. за добивање за податоци и информации за постојни инфраструктурни водови и градби потребни за изработка на Проект за инфраструктура за интерконективен гасоводо Северна Македонија – Грција, Ве известуваме :
  Стручната служба при Јавното претпријатие за државни патишта го разгледа пристигнатиот прилог, заверен со евиденциски број на Јавното претпријатие 10-10360/1 од 05.10.2020:
  Геодетска подлога со нанесена оска на магистрален гасовод и проектен опфат.
  Од доставениот и разгледан прилог констатирано е дека не може конкретно да се произнесеме по однос на бараните податоци и информации. Имено за да се произнесеме по барањето потребно е до Јавното претпријатие за државни патишта да доставите ажурирана геодетска подлога со катастарски парцели, како и прегледна карта, како би се утврдила положбата на гасоводот во однос на државните патишта.

- **Јавно претпријатие за државни патишта Бр. 10-9346/2 од 14.9.2020**

  Врз основа на вашето Барање бр. 0801-258 од 1.09.2020 за добивање мислење по Проект за инфраструктура за интерконективен гасовод Република Северна Македонија – Грција Ве известуваме:
  Стручната служба при ЈПДП ги разгледа пристигнатите прилози заверени со евиденциски број на ЈПДП 10-9346/1 од 9.9.2020.
  Прегледни карти за премини на гасоводот под државните патишта.
  Согласно чл. 52 од Законот за просторно и урбанистичко планирање (Сл.Весник на РМ бр.199/14) ЈПДП не е надлежно да дава мислење. Истото е надлежно за давање податоци и информации за предметниот Проект за инфраструктура.

Воедно ве известуваме дека до ЈПДП потребно е да доставите барање за добивање Одобрување за подземни премини на гасоводот под државните патишта. Условите за подземните премини на гасоводот ќе бидат дефинирани во Одобрувањето.

- **Јавно претпријатие за државни патишта Бр. 10-4262/2 од 10.05.2022 година**

  Врз основа на Вашето Барање број 0801-121 од 21.04.2022 година, за добивање мислење за работна верзија на Урбанистички план за подрачја и градби од државно значење за Интерконективен гасовод Република Северна Македонија – Грција, ве известуваме:

  Стручната служба при јавното претпријатие за државни патишта, ги разгледа пристигнатите прилози, заверени со евиденциски број на Јавното претпријатие 10-4262/1 од 27.04.2022 година:
  - Работна верзија на проектот (pdf формат)
  - Синтезен план и
  - ПИМ од Институции и субјекти кои имаат линиски инфраструктури

  Врз основа на доставените и разгледани прилози констатирано е дека Јавното претпријатие за државни патишта не може конкретно да се произнесе по однос на Вашето барање, бидејќи не е постапено по насоките дадени во податоци информации,

- **Акционерско друштво за вршење на енергетски дејности МАКЕДОНСКИ ЕНЕРГЕТСКИ РЕСУРСИ Скопје во државна сопственост Бр. 03- 3368/2 од 03.07.2019**

  МЕР АД Скопје, ВЕ известува дека на наведениот проектен опфат нема изградено гасоводна мрежа.

- **Акционерско друштво за вршење на енергетски дејности НАЦИОНАЛНИ ЕНЕРГЕТСКИ РЕСУРСИ Скопје во државна сопственост Бр. 15-1634/2 од 6.5.2022.**

  Согласно вашето Барање на мислење за одобрување **на** Урбанистички план за подрачја и градби од државно значење за Интерконективен гасовод Република Северна Македонија – Грција, НЕР АД Скопје Ве известува дека дава **позитивно мислење**

- **МЕПСО Бр. 11-2851/1 од 20.05.2019**

  Ве известуваме дека предметниот плански опфат **Се пресекува** со ЕЕ Објекти во сопственост на АД МЕПСО и тоа:

  1. Постојни 110 kV ДВ –и
  2. Постојни 400 kV ДВ-и

  Во прилог ви доставуваме подлога во dwg формат прилепен на системот е-урбанизам

  Напомена: Податоците се од информативен карактер и затоа при реализација на предметната активност потребно е да се направи детална геодетска снимка на планскиот опфат со приказ на постојна состојба на земјиштето, катастарските парцели, градби и податоци за подземни, надземни и воздушни инсталации како и

нивелациони коти на теренот, на ажурирана геодетска подлога, согласно 5 алинеа 17 и член 70 од Законот за просторно и урбанистичко планирање (Сл.весник на РМ 199/2014, 44/2015, 193/2015, 31/2016, 163/2016, 90/2017, 64/2018, 168/2018). При тоа треба да се почитува одредбата согласно член 203 и член 204 од Законот за енергетика (Сл. Весник на РМ бр.96/2018).
Во случај на потреба од евентуална дислокација на ЕЕ објекти опфатени со планскиот опфат, наведената активност ќе се изврши врз основа на Проект за дислокација на ЕЕ објекти, одобрен од страна на АД МЕПСО, а комплетните трошоци околу евентуална дислокација, вклучително и Проектот за дислокација ќе бидат на Ваш терет и сметка.

- **МЕПСО Бр. 11-6248/1 од 06.10.2020**
  Врз основа на Вашето барање бр. 0801-293 од 30.09.2020 година (наш број 11-6248 од 05.10.2020 година) за податоци и информации потребни за изработка на Проект за инфраструктура за интерконективен гасоводо Северна Македонија – Грција, Ве известуваме дека предметниот плански опфат **Се пресекува** со ЕЕ Објекти во сопственост на АД МЕПСО и тоа:

  1. Пресек со постојни 110kV далекуводи на АД МЕПСО
  2. Пресек со постојни 400kV далекуводи на АД МЕПСО

  Во прилог Ви доставуваме подлога во dwg прикачен на системот е-урбанизам.

  Напомена: Податоците се од информативен карактер и затоа при реализација на предметната активност потребно е да се направи детална геодетска снимка на планскиот опфат со приказ на постојна состојба на земјиштето, катастарските парцели, градби и податоци за подземни, надземни и воздушни инсталации како и нивелациони коти на теренот, на ажурирана геодетска подлога, согласно член 2 точка 1 и член 43 од Законот за
  просторно и урбанистичко планирање (Сл.весник на РСМ 32/2020). При тоа треба да се почитува одредбата согласно член 203 и член 204 од Законот за енергетика (Сл. Весник на РМ бр.96/2018).
  Во случај на потреба од евентуална дислокација на ЕЕ објекти опфатени со планскиот опфат, наведената активност ќе се изврши врз основа на Проект за дислокација на ЕЕ објекти, одобрен од страна на АД МЕПСО, а комплетните трошоци околу евентуална дислокација, вклучително и Проектот за дислокација ќе бидат на Ваш товар и сметка.
  Доколку при реализација на планираните градежни работи настане штета врз електроенергетските објекти, инвеститорот е должен да ја надомести штетата на АД МЕПСО-Скопје.

- **Согласно известувањето на МЕПСО Бр. 11-6248/1 од 06.10.2020, доставено е барање на МИСЛЕЊЕ И СОГЛАСНОСТ за премин na гасовод под вашата инфраструктура согласно доставениот детал – Премин на гасовод со постоечки далекуводи на МЕПСО – типски цртеж, со арх. Бр. 0801-428 од 30.12.2020.**

- **МЕПСО Бр. 10-27/1 од 13.01.2021**
  Врз основа на Вашето барање за мислење за ПРОЕКТ ЗА ИНФРАСТРУКТУРА за интерконективен гасовод Северна Македонија-Грција, Ве известуваме дека согласно нашиот допис 11-6248/1 од 06.10.2020 год. АД МЕПСО дава забелешка по конкретниот доставен типски цртеж и тоа :

Да се скицираат столбните места и да се прикажат котите на постоечките столбни места со цел да се увиди хоризонталното растојание од столбовите до планираниот гасовод.
Да се измери и да се претстави графички пресек на фактичката состојба од земјиштето кота тлото до најблискиот проводник.
Во текстуалниот дел од проектот да се цитира Законот за Енергетика (Сл. Весник на РМ бр.96 од 28.05.2018 год.)
Во текстуалниот дел од проекто да се цитира Правилник за изградба на надземни електроенергетски водови со номинален напон од 1Kv до 400Kv (Сл. Весник на РМ бр.25/2019 од 01.02.2019).
По корекција на типскиот цртеж и планската документација да се достави до АД МЕПСО се со цел да се произнесеме со соодветно мислење.
Покрај наведените забелешки воедно Ве информираме дека потребно е пред почеток на градба со гасоводот за сите пресеци со постоечките далекуводи, до АД МЕПСО да се достави Елаборат за Електромагнетно влијание, изработен од правно лице со лиценца А за проектирање на градби од прва категорија.

- **МЕПСО Бр. 10-2871/1 од 30.05.2022**
  Во врска со Вашето Барање за мислење за Урбанистички план за подрачја и градби од државно значење за Интерконективен гасовод Република Северна Македонија – Грција, Ве известуваме дека согласно приложената документација во постапка со број 42967 на е-урбанизам, каде може да се увиди дека е изработен Елаборат за електромагнетно влијание именуван како Книга 18. изработен и потпишан Владе Гроздановски дипл. Ел. инж. Каде согласно приложениот заклучок:

заклучок "Индуктивното влијание во номинален погон на работа на електроенергетскиот систем се во рамки на дозволените и законски пропишани норми. Во режим на куса врска пресметаните вредности на индуктивните влијанија од 400 kV далеководи се во рамки на дозволените и законски пропишани норми (>1000 V). За неутрализирање на потенцијалните индуктивните влијанија потребно е да се постават пренапонски елементи за заземјување на цевката. Во прилог доставуваме табеларен преглед на предложени позиции за катодна заштита. Со проектот за катодна заштита потребно е детално да се разработи, дефинира и соодветно димензионира предложената катодна заштита дадена во прилог." ПОЗИЦИИ НА ПРЕНАПОНСКА ЗАШТИТА:

Бр.	Стационажа	Пренапонски елемент	Опис
1,	5+050	PNZ-35	Паралелно водење со 400 kV ДВ
2,	6+030	PNZ-35	Пресек со 110 kV ДВ Престанок на паралелно водење со 400 kV ДВ
3,	9+780	PNZ-35	Пресек со 110 kV ДВ
4,	10+450	PNZ-35	Пресек со 110 kV ДВ
5,	13+530	PNZ-35	Пресек со 110 kV ДВ
6,	30+000	PNZ-35	Пресек со 400 kV ДВ
7,	37+700	PNZ-35	Паралелно водење со 400 kV ДВ
8,	38+550	PNZ-35	Паралелно водење со 400 kV ДВ
9,	39+200	PNZ-35	Престанок на паралелно водење со 400 kV ДВ
10,	48+300	PNZ-35	Пресек со 400 kV ДВ
11,	55+500	PNZ-35	Паралелно водење со 400 kV ДВ
12,	56+600	PNZ-35	Паралелно водење со 400 kV ДВ
13,	57+350	PNZ-35	Паралелно водење со 400 kV ДВ
14,	38+380	PNZ-35	Престанок на паралелно водење со 400 kV ДВ
15,	63+600	PNZ-35	Пресек со 110 kV ДВ
16,	64+530	PNZ-35	Пресек со 400 kV ДВ

Согласно наведениот заклучок во приложената документација АД МЕПСО дава позитивно мислење за надеведата планска документација, со констатација по разработка и изготвување на Проектот за катодна заштита за наведените пресеци во заклучокот истиот да се достави официјално до АД МЕПСО се со цел негово одобрување.

Напомена: Инвеститорот/Изведувачот се должни да ги испочитуваат минималните безбедносни растојанија на постоечките електро-енергетски објекти вцртани во планската документација како и да го испочитуваат чл.203 став1 од Законот за енергетика (Сл.Весник на РМ бр.96 од 28.05.2018), Правилник за изградба на надземни електроенергетски водови со номинален напон од 1кВ до 400кВ (Сл.Весник на РМ бр. 25/2019 од 1.02.2019), како и Мрежни правила за пренос на електрична енергија (Сл.Весник на РСМ бр.4 од 10.01.2022).
Во случај на непочитување на погоренаведеното како и во случај на предизвикување на било каква штета по животната средина, имотот и луѓето, АД МЕПСО нема да сноси никаква одговорност, а во случај на настанување на било каква штета на електроенергетските објекти инвеститорот/изведувачот/општината се должни да ја надоместат штетата на АД МЕПСО.

- **Министерство за економија Бр. 24-3555/2 од 30.07.2019**

  Ве известуваме за следново:
  Министерството за економија согласно Законот за минерални суровини (“Службен весник на Република Македонија” бр.136/12, 25/13, 93/13, 44/14, 160/14, 129/15, 192/15, 39/16, 53/16, 120/16, 189/16 и 7/19) е надлежно за спроведување на постапките за доделување на концесии за вршење на детални геолошки истражувања и експлоатација на минерални суровини, како и катастар на иницијативи, барања и доделени концесии за геолошки истражувања и експлоатација на минерални суровини.
  По прегледот на георефереенцираниот линиски објект (траса на гасовод) доставен од Ваша страна, во ГИС системот на Министерството за економија е констатиран преклоп навлегување на линискиот објект кој само една доделена концесија за експлоатација на минерална суровина. Навлегување на трасата од проектираниот гасовод има на мал кај концесијата за експлоатација на минерална суровина-дијабаз на локалитетот Лира с. Негорци општина Гевгелија, концесионер Друштво за производство трговија и услуги ИНВИКТА ДООЕЛ Скопје. Во прилог ви доставуваме преглед, топогрфска карта со точни координати на доделена концесија за експлоатација.

- **Министерство за економија Бр. 24-3008/2 od 24.06.2022**

  Во врска со вашето барање на мислење бр. 0801-106 од 1.06.2022, а кое се однесува на местоположбата на трасата за интерконективен гасовод Република Северна Македонија – Грција, ве известуваме за следното:
  По првичниот увид на доставената прегледна карта на линиски објект траса на интерконективен гасовод кој поминува во непостедна близина на доделената концецсија за експлоатација на минерална суровина дијабаз на локалитетот Лира с. Негорци Општина Гевгелија, беше констатирано дека трасата зафаќа м,ал дел од доделената концесија за експлоатација.
  При повторно ваше барање е констатирано дека е извршено поместување на трасата на гасоводот и истата не навлегува во границите на доделена концесија.

Имајќи го во превдид нанапред наведеното немаме забелешки во однос на коригираниот линиски објект интерконективен гасовод.

- **Министерство за одбрана Бр. 19/1-11/258 од 22.08.2019**
  ПОТВРДА
  На трасата вцртана во ситуација, а во врска со изработка на проектна документација: Проект за инфраструктура за интерконективен гасовод Северна Македонија-Грција, Ве известуваме дека Министерството за одбрана не располага со докумнетација дека на наведените реони постојат кабелски инсталации кои се во надлежност на Министерството за одбрана.

- **Министерство за земјоделство шумарство и водостопанство - Секторот за регистрирање, управување и продажба на земјоделско земјиште Бр. 40-7277/2 од 23.07.2019**
  Ве известуваме дека врз основа на доставената документација, Секторот за регистрирање, управување и продажба на земјоделско земјиште при Министерството за земјоделство, шумарство и водостопанство не може да даде податоци и информации.

  За да може да одговориме на вашето барање на податоци и информации, потребно е истото да го дополните со следната документација:
  Список на индикации за катастарските парцели кои влегуваат во планираниот опфат.

  - **Согласно известувањето на Министерство за земјоделство шумарство и водостопанство Бр. 40-2350/2 од 19.02.2020 доставено е дополнето барање со список на идникации со бр. 0801-118 од 16.04.2020 и бр. 0801-162 од 1.06.2022.**

- **Министерство за земјоделство шумарство и водостопанство Бр. 47-2544/2 од 22.02.2021 - Сектор за шумарство и ловство**
  По однос на вашето барање на мислење на Проектот за инфраструктура за интерконективен гасовод Северна Македонија – Грција, Министерството за земјоделство, шумарство и водостопанство ве известува дека нема забелешки освен во делот каде што трасата поминува низ вештачко пошумената површина од бор во оддел 5/6 од шумскостопанската единица Карабалија – ПШС Гевгелија (во близина на населено место Стојаково).
  Во прилог на овој допис ви испраќаме преклопена карта на трасата на интерконективниот гасовод и границите на шумскостопанската единица во делот каде што трасата поминува низ вештачко пошумена површина.
  Прилог: Како во текстот;

- **Министерство за животна средина и просторно планирање – УПРАВА ЗА ЖИВОТНА СРЕДИНА –Сектор природа -Бр. 11-3888/4 од 16.09.2019**
  Согласно студијата за заштита на природното наследство изготвена за потребите на Просторниот план на РМ ("Сл.Весник на РМ" бр. 39/04), констатирано дека предметниот плански опфат поминува преку предложеното подрачје за заштита "Студена Глава" – подрачје предложено за иден Научно истражувачки природен резерват. Исто така, согласно Предлог Репрезентативната мрежа на заштитени подрачја, изработена во рамки на Проектот "Развој на репрезентативна мрежа на заштитени подрачја", констатирано дека предметниот опфат поминува и преку подрачјето "Копришница", значајно за зачувување и управување со одредени

видови. Имено, за овие подрачја не се предлага нивно прогласување во некоја од шесте категории за заштита, туку соодветни мерки за заштита на видовите треба да се вклучат во релевантните просторно плански докумнети или секторски стратегии за искористување на земјиштето.

- Согласно дописот од **Министерство за животна средина и просторно планирање – УПРАВА ЗА ЖИВОТНА СРЕДИНА–Сектор природа Бр. 11-3888/4 од 16.09.2019 доставено е барање на мислење со бр. 0801-222 од 21.4.2022 (е-урбанизам постапка бр. 42473 од 21.4.2022)**

➢ **Министерство за животна средина и просторно планирање – УПРАВА ЗА ЖИВОТНА СРЕДИНА – СЕКТОР ЗА ВОДИ Бр. 11-3887/6 од 31.12.2019**

Ве известуваме дека предметниот плански опфат поминува преку повеќе постојани и повремени површински водотеци и преку предвидената акумулација "Гевгелија", согласно Водостопанската основа од Просторниот План на Р.Македонија, па согласно Законот за води (Службен весник на Република македонија бр.87/08, 06/09, 161/09, 83/10, 51/11, 44/12, 23/13, 163/13, 180/14, 146/15 и 52/2016) при изработка на проектната документација треба да бидат исполнети следните критериуми од аспект на заштита на водите:

1. *Заради заштита и одржување на природните и уредените речни корита и бреговите на водотеците, забрането е, освен со дозвола или согласност изградба на постројки и објекти во заштитениот крајбрежен појас во широчина од 50 метри зад линијата на допирањето на педесетгодишната вода кај нерегулираните водотеци, односно зад ножицата на насипот кај регулираните водотеци, а во населените места ширината на крајбрежниот појас ја определува советот на општините и советот на градот Скопје на предлог на градоначалникот на општината, по претходна согласност на органот на државната управа надлежен за вршење на работите од областа на животната средина.*

2. *Местоположбата на постројките и објектите треба да биде надвор од крајбрежниот појас на езерата/акумулациите во широчина од 50 метри од линијата на највисокиот утврден водостој заради спречување на нарушување на крајбрежното земјиште на езерата и акумулациите.*

3. *Заради заштита на коритата и бреговите на природните водотеци,езерата и акумулациите се забранува освен со дозвола или согласност издадена врз основа на закон:*

   Да се менува правецот на водотекот;

   Да се врши градба или зафат кои што би имале негативно влијание врз протокот на водотекот;

   Да се градат напречни насипи, прегради, други објекти и насади во коритата на водотеците кои го влошуваат режимот на течението на водите;

   Да се сечат дрвја, грмушки и друга вегетација во речните корита и бреговите на водотеците, езерата и акумулациите;

Да се вади чакал, песок и камен од корита од корита и бреговите на површинските водни тела за да не дојде до влошување на постојниот режим на водите и се предизвикуваат процеси на ерозија или оневозможува користење на водите;

Да се изгради брана, насип или слична препрека која би имала негативно влијание на протокот на водотекот;

Да се фрлат отпаден материјал (комунален, индустриски и др.), земја, градежен шут, јаловина и слично;

Да се вршат други активности со ки се оштетуваат речните корита и бреговите на водотеците, езерата и акумулациите.

4. *Заради заштита и спречување од оштетувања на водостопански објекти и постројки, се забранува да се изведуваат градби или да се вршат работи со кои се оштетуваат објектите и постројките.*

5. *Изведувањето на водостопанските објекти и постројки, како и други активности активности да се врши во согласност со прифатени современи техники и стандарди, прилагодени на научно техничкиот развој на начин кој нема да предизвика негативно влијание врз режимот на водите и врз корисниците.*

6. *Објектите и постројките кои во процесот на производство, преработка, полнење и складирање користат или применуваат опасни материи и супстанции, вклучувајки и цевководи за транспорт на такви материи и супстанции се градат, поставуваат, работат и одржуваат во согласност со најдобри достапни техники прилагодени на научно –техничкиот развој на начин кој нема да предизвика негативно влијание врз режимот на водите.*

7. *Да се спроведат сите неопходни технички мерки за спречување на индиректно испуштање на масла и загадувачки материи и супстанции.*

8. *Во случај на емисија што би можела да влезе директно или индиректно во површински води, подземни или канализационене систем, правното лице одговорно за работењето на постројката мора веднаш да го информира Министерството за животна средина и просторно планирање, како и да ги преземе сите пропишани мерки за спречување и намалување на негативните последици по животната средина.*

Исто така, бидејќи е утврдено дека проектниот опфат на предметниот гасовод поминува во третата заштнитна зона согласно Елаборатите за определување на заштитни зони околу изворишта за водоснабдување на с.Негорци, с.Прдејци и с.Смоквица, општина Гевгелија, потребно е да се внимава при изградбата поставувањето на гасоводот да не се испуштаат опасни и штетни хемиски супстанции и материи на почвата, кои би можеле да доведат до загадување на почвата, површинските и подземните води, односно е потребно да се земе во предвид и мислењето од правниот субјект кој управува со извориштето

Согласно Законот за води Министерството за животна средина и просторно планирање издава водостопанска согласност заради изградба на нови или реконснтрукција или доградба на постојни објекти, кои се наоѓаат во или покрај

површинските води, објекти коишто поминуваат преку или под површинските води или пак објекти кои се сместени во близина на површинските води или крајбрежните земјишта , а кои можат да влијаат врз режимот на водите.

Во однос на постојните водостопански објекти во склоп на системите за наводнување и ситемите за одводнување, надлежен правен субјект кој управува со истите е А.Д. Водостопанство на Република Северна Македонија.

Воедно Ве информираме дека опфатот на овој магистрален гасовод поминува и преку предложените подрачја за заштита "Копришница" и "Студена Глава" поради кое е потребно да се земе во предвид и мислењето од Управата за животна средина – Сектор природа при Министерството за животна средина и просторно планирање.

- **Согласно известувањето на Агенција за просторно планирање на барањето за услови за планирање за Урбанистички проект за инфраструктура со намена Е1.10 за интерконективен гасовод Република Северна Македонија - Грција со кое известуваат дека планскиот опфат има конфликт со веќе издадени услови за планирање на просторот за УПВНМ Експлоатациони бунари општина Богданци, Се обративме до Министерство за животна средина и просторно планирање – УПРАВА ЗА ЖИВОТНА СРЕДИНА – СЕКТОР ЗА ВОДИ** со Барање на планска документација за УПВНМ Експлоатациони бунари општина Богданци со Бр. 0801-418 од 23.09.2021

- **Министерство за животна средина и просторно планирање – УПРАВА ЗА ЖИВОТНА СРЕДИНА – СЕКТОР ЗА ВОДИ Бр. 11-4670/2 од 18.10.2021**
  Предмет : Известување
  Во врска со Вашето барање да Ви доставиме планска документација за УПВНМ Експлоатациони бунари општина Богданци, потребна во постапката за изготвување на Урбанистички проект за инфраструктура со намена Е1.10 за интерконективен гасовод Република Северна Македонија – Грција**,** Ве известуваме дека Министерството за животна средина и просторно планирање располага со Архитектонско урбанистички проект за експлоатациони бунари во општина Богданци со тех. Бр.ФА7909 од октомври 2009 година, изработен од Агенцијатаа за планирање на просторот, за што во прилог Ви доставуваме DWG фајл во електронска форма, кој претставува составен дел на проектната документација.
  Од причина што планскиот опфат поминува во близина на експлоатационите бунари потребно е да се имаат во предвид критериумите од аспект на заштита на водите во согласност со Законот за водите (Сл. Весник на Република Македонија бр.87/08, 06/09, 161/09, 8310/, 51/11, 44/12, 23/13, 163/13, 180/14, 146/15 и 52/16) наведени во известување со архивски број 11-3887/6 од 31.12.2019 година издадено од Министерство за животна средина и просторно планирање.

- **Согласно известувањето Министерство за животна средина и просторно планирање – УПРАВА ЗА ЖИВОТНА СРЕДИНА – СЕКТОР ЗА ВОДИ Бр. 11-4670/2 од 18.10.2021**
  За Урбанистички проект за инфраструктура со намена Е1.10 за интерконективен гасовод Република Северна Македонија - Грција со кое не известуваат дека располагаат со планската докуемнтација Архитектонско урбанистички проект за експлоатациони бунари во општина Богданци со тех. Бр. ФА7909 од октомври 2009 та год, затоа повторно Се обративме до Министерство за животна средина и

просторно планирање – УПРАВА ЗА ЖИВОТНА СРЕДИНА – СЕКТОР ЗА ВОДИ со Барање на мислење и согласност за Урбанистички проект за инфраструктура со намена Е1.10 за интерконективен гасовод Република Северна Македонија – Грција согласно приложениот збирен графички прилог односно преклоп, допис бр. 0801-464 од 21.10.2021 год.

- **Министерство за животна средина и просторно планирање – УПРАВА ЗА ЖИВОТНА СРЕДИНА – СЕКТОР ЗА ВОДИ Бр. 11-4670/4 од 12.11.2021**

Во врска со Вашето барање да Ви доставиме мислење за Урбанистички проект за инфраструктура со намена Е1.10 за интерконективен гасовод Република Северна Македонија – Грција**,** Книга 2 од октомври 2020 година, во согласност со одредбите од Законот за водите (Сл. Весника на Република Македонија бр. (Сл. Весник на Република Македонија бр.87/08, 06/09, 161/09, 8310/, 51/11, 44/12, 23/13, 163/13, 180/14, 146/15 и 52/16), Управата за животната средина и просторно планирање дава позитивно :

МИСЛЕЊЕ

По извршениот увид во доставената Урбанистичко проектна документација за инфраструктура со намена Е1.10 за интерконективен гасовод Република Северна Македонија-Грција, Книга 2 од октомври 2020 година изработената од ДИК-ЧАКАР И ПАРТНЕРС ДОО Скопје, утврдено е дека во претходна постапка Министерството за животната средина и просторно планирање има дадено Позитивно мислење со бр. 11-1121/2 од 05.03.2021 година во однос на урбанистичкиот проект за инфраструктура. Од причини што во претходно изработената проектна документација не биле опфатени експлоатационите бунари во општина Богданци, разработени со Архитектонско урбанистички проект за експлоатациони бунари во општина Богданци со тех.бр. ФА7909 од октомври 2009 година, изработен од Агенцијата за планирање на просторот, чиј плански опфат поминува во близина на експлоатационите бнари, доставено е повторно барање на мислење со дополнет Урбанистички проект за инфраструктура со збирен графички прилог со нанесени плански и проектни решенија од донесени урбанистички планови, урбанистичко плански документации и одобрени урбанистички проекти, проекти за инфраструктура и слично, релевантни за проектното решение, при што е утврдено дека проектниот опфат на планираниот гасовод на Урбанистичкиот проект за инфраструктура со намена Е1.10 за интерконективен гасовод Република Северна Македонија-Грција не поминуваат преку градежната линија и заштитниот појас на експлоатационите бунари во општина Богданци.

Од тие причини согласно Законот за води, Министерството за животната средина и просторното планирање преку Управата за животната средина – Сектор за води одлучи како во диспозитивот.

- **Министерство за животна средина и просторно планирање – УПРАВА ЗА ЖИВОТНА СРЕДИНА – СЕКТОР ЗА ВОДИ- Бр. 11-4857/2 од 24.06.2022**

Во врска со вашето барање на мислење по однос на Урбанистички план за подрачја и градби од државно значење за Интерконективен гасовод Република Северна Македонија – Грција, Секторот за води во Управата за животна средина при Министерство за животна средина и просторно планирање го дава следново мислење:

Од увидот во доставениот Урбанистички план за подрачја и градби од државно значење за Интерконективен гасовод Република Северна Македонија – Грција со тех.бр. 103/2020 од април 2022 изработен од ДИК Чакар Партнерс Доо Скопје,

утврдено е дека во рамките на истиот се вградени водостопанските услови кои се претходно дадени од страна на Министерство за животна средина и просторно планирање со арх. бр. 11-3887/6 од 31.12.2019. Останува обврската на Инвеститорот да обезбеди водостопанска согласност за изградба на објекти кои се наоѓаат во или покрај површинските води, објекти каоишто поминуваат преку или под површинските води или пак објекти кои се сместени во близина на површинските води или крајбрежните земјишта а кои можат да влијаат врз режимот на водите.
Со оглед на тоа што Министерство за животна средина и просторно планирање има дадено позитивно мислење со арх.бр. 11-1121/2 од 5.03.2021 за трасата во Проектот за инфраструктура за Интерконективен гасовод Република Северна Македонија – Грција, под услов да нема промени во трасата и опфатот на гасоводната линија во Урбанистички план за подрачја и градби од државно значење за Интерконективен гасовод Република Северна Македонија – Грција, се одлучува како во диспозитивот и се дава **позитивно мислење.**

- **Министерство за животна средина и просторно планирање – УПРАВА ЗА ЖИВОТНА СРЕДИНА Бр. 11-3892/2 од 30.07.2019**
  Управата за животна средина при Министерството за животна средина и просторно планирање ве известува дека пред започнување со било какви активности инвеститорот е должен да постапи согласно Законот за животна средина („Службен весник на РМ", број 53/05, 81/05, 24/07, 159/08, 83/09, 48/10, 124/10, 51/11, 123/12, 93/13, 187/13, 42/14, 44/15, 129/15, 192/15, 39/16) односно Уредбата за определување на проектите и за критериумите врз основа на кои се утврдува потребата за спроведување на постапката за оцена на влијанијата врз животната средина ("Службен Весник на Република Македонија" бр. 74/2005, 109/2009, 164/2012 и 202/2016), Уредбата за дејностите и активностите за кои задолжително се изработува елаборат, а за чие одобрување е надлежен градоначалникот на општината, градоначалникот на градот Скопје и градоначалникот на општините во градот Скопје (Службент весник на Република Македонија бр.80/2009 и 36/2012) и Уредбата за дејностите и активностите за кои задолжително се изработува елаборат а за чие одобрување е надлежен градоначалникот на општината, градоначалникот на градот Скопје и градоначалникот на општините во градот Скопје (Службен весник на Република Македонија бр.32/2012).

- **Македонски Телеком АД-Скопје од 24.06.2019**
  Ве информираме дека на предметното подрачје има постојни инсталации во сопственост на Македонски Телеком АД Скопје (МКТ) кои се нанесени на графичкиот прилог.
  Проектот да се дополни со Техничко решение за дислокација на постојната МКТ инфраструктура за делот кој е во колизија со планираниот гасовод.

- **Македонски Телеком АД-Скопје Бр. 31927од 01.11.2020**
  Почитувани
  Во врска со Вашето Барање, добиено преку системот е-урбанизам, со кое што барате податоци за Изработка на ПРОЕКТ ЗА ИНФРАСТРУКТУРА за интерконективен гасовод С.Македонија-Грција, Ве известуваме дека во границите на планскиот опфат има постојни подземни ТК инсталации во сопственост на Македонски Телеком АД Скопје (МКТ) кои се аплицирани на графичкиот прилог.
  Ова известување важи 6 (шест) месеци од денот на издавањето.

- **Согласно дописот на Македонски Телеком АД-Скопје Бр. 31927од 01.11.2020 со кој не известуваат дека во границите на планскиот опфат имаат постојни подземни ТК инсталации во сопственост на Македонски Телеком АД Скопје (МКТ), затоа се обративме повторно со Барање на мислење за премин на гасоводот под вашата инфраструктура со допис бр. 0801-425 од 19.11.2020 год.**

- **Македонски Телеком АД-Скопје Бр. 32638 од 06.12.2020**
  Согласно Вашето Барање, добиено преку информацискиот систем е-урбанизам за Мислење за ПРОЕКТ ЗА ИНФРАСТРУКТУРА за интерконективен гасовод Северна Македонија-Грција, Ви доставуваме позитивно мислење.
  Стручните служби на Македонски Телеком АД Скопје го разгледаа деталот заа начинот на разминување на гасоводот со сопствената подземена инфраструктура и сметаат дека начинот на решавање на заштитата е соодветна. Сепак, заради големиот број на колизии на трасата, сакаме да забележиме дека пред да се започне со реализација на гасовдот, Инвеститорот е потребно, преку нашата служба за продажба, да склучи Договор за начинот на решавање (технички и инвестициски) за сите локации на колизија на трасите.

- **Македонски Телеком АД-Скопје е-урбанизам постапка Бр. 42473 од 2.05.2022**
  Согласно Вашето Барање за Мислење добиено преку информацискиот систем е-урбанизам за УРБАНИСТИЧКИ ПЛАН ЗА ПОДРАЧЈА И ГРАДБИ ОД ДРЖАВНО ЗНАЧЕЊЕ ЗА ИНТЕРКОНЕКТИВЕН ГАСОВОД РЕПУБЛИКА СЕВЕРНА МАКЕДОНИЈА – ГРЦИЈА, Ви доставуваме **ПОЗИТИВНО МИСЛЕЊЕ.**

- **Македонски Железници инфраструктура Бр. 2001-2827/1 од 28.06.2019**
  По разгледувањето на Вашето барање и доставената Прегледна карта со предлог оска, констатиравме дека предложената траса на гасоводот се пресекува со железничката пруга Велес-Гевгелија на км 606+700 каде што постојат кабелески инсталации, сопственост на ЈП МЖ Инфраструктура, на растојание од 10m лево и десно од осовината на пругата.
  За понатаможната реализација на проектот, односно за изработка на ОСновен проект потребно е да се добијат Услови за изработка на техничка документација издадени од ЈП МЖ Инфраструктура-Скопје.

- **Јавно претпријатие за железничка инфраструктура Железници на Република Северна Македонија - Скопје Бр. 2001-4393/2 од 17.11.2020**
  По разгледувањето на Вашето барање и доставената Ажурирана геодетска подлога, констатиравме дека проектниот опфат на предлог трасата за гасоводот, доаѓа до вкрстување со железничката пруга Велес – Гевгелија на км 606+851 на предметното подрачје постојат кабелски инсталации сопственост на ЈПЖ РСМ – Скопје (бакарни кабли) десно од пругата вкопани во земја на растојание до 5-6 метри од осовината на колосекот. Во понатамошната постапка за изработка на Основен проект потребно е да побарате од ЈП ЖРСМ Инфраструктура – Скопје Услови за изработка на техничка документација за вкрстување со железничката пруга.

- **Јавно претпријатие за железничка инфраструктура Железници на Република Северна Македонија - Скопје Бр. 2001-1964/2 од 6.05.2022**

  Во врска со вашето Барање со бр. 0801-121 од 21.04.2022 и број на постапка 1054/42473 од е-урбанизам со коа барате мислење за УРБАНИСТИЧКИ ПЛАН ЗА ПОДРАЧЈА И ГРАДБИ ОД ДРЖАВНО ЗНАЧЕЊЕ ЗА ИНТЕРКОНЕКТИВЕН ГАСОВОД РЕПУБЛИКА СЕВЕРНА МАКЕДОНИЈА – ГРЦИЈА, ЈП за Железничка Инфраструктура, Железници на РСМакедонија Скопје Ви го дава следново мислење:

  По разгледување на вашето барање и приложениот опфат, констатираме дека доаѓа до вкрстување со жел. Пруга Велес-Гевгелија на стационбажа км 606+860.

  При реализација на горенаведениот опфат ве информираме дека треба да се почитуваат одредбите од Законот за железнички систем (Сл.Весник на РМ бр. 48/10 и неговите измени и дополнувања) и Законот за сигурност во железничкиот систем (Сл.Весник на РМ бр. 48/10 и неговите измени и дополнувања) во однос на заштитното растојание на објекти од железничка пруга.

  Во понатамошната постапка за изработка на Основниот проект потребно е да побарате од ЈП ЖРСМ Инфраструктура – Скопје Услови за изработка на техничка документација за вкрстување со железничка пруга Велес-гевгелија за што е потребно да склучите договор со ЈП ЖРСМ Инфраструктура – Скопје.

- **Министерство за внатрешни работи – Оддел за инфрорматика и телекомуникации – Сектор за телекомуникации Бр. 11.2.54081/2 од 10.07.2019**

  Ве известуваме дека на посочената локација (гасовод Северна Македонија – Грција) постојат наши инсталации.

  Задолжителен контакт за дефинирање на предложената траса.

  Лице за контакт : Оливер Табаковски 070 33 66 66

- **Министерство за внатрешни работи – Оддел за инфрорматика и телекомуникации – Сектор за телекомуникации Бр. 11.2.67319/2 од 1.07.2022**

  Врз основ на вашиот претходен допис (интерконективен гасовод Република Северна Македонија –Република Грција) и усогласување на трасата на гасовод со нашите постојни телекомуникациски инсталации ви даваме согласност за предвидената траса.

  Во фаза на изведба на кај посочените локации на разминување на гасоводот со постоечки со нашите постоечки телекомуникациски инсталации, бараме да бидеме претходно известени.

- **НЕОТЕЛ Бр. 03 33816 од 16.07.2019**

  Бидејќи во посочениот опфат Неотел Дооо има постоечка инфраструктура, ве молиме пред почетокот на градежните активности да бидеме известени за истите, за да се направи увид на лице место и да се дефинира дали ќе биде потребна дислокација на нашата инфраструктура и дали ќе треба да се превземат активности за заштита на истата.

- **НЕОТЕЛ ДОО Скопје Бр.0302-690/2 од 5.07.2022**

  Во однос на вашето барање со бр. 0801-163 од 1.06.2022 за Урбанистички план за подрачја и градби од државно значење за Интерконективен гасовод Република Северна Македонија – Грција, Неотел дава позитивно мислење за наведеното барање.

Бидејќи во посочениот опфат Неотел ДОО има постоечка инфраструктура, ве молиме пред почетокот на градежните активности да бидеме известени за истите, за ако е потребно да се превземат активности за заштита на нашата инфраструктура.

- **ОКТА АД - Скопје Бр. 13/1-2679/19 од 16.07.2019**
  Ве известуваме дека на предметниот простор немаме наши постоечки или предвидени инсталации.
  Воедно, Ве известуваме дека поради можноста предвиденото решение да се вкрстува со нафтоводот Солун-Скопје, Вашиот допис ќе го доставиме до Вардакс С.А., компанија која стопанусива со нафтоводот.

- **Оне.Вип ДООЕЛ Скопје - Скопје Бр. 11-4349 од 19.07.2019**
  Ве известуваме дека на предметното подрачје имаме постојни подземни инсталации. Во прилог ви ги доставуваме постојните подземни инсталации во електронска форма на ЦД.
  *Податоците се информативни и не се измерени со геодетска точност.

- **Друштво за комуникациски услуги А1 Македонија ДООЕЛ Скопје Бр. 11-2891/1 од 27.04.2022 (поранешно Оне.Вип ДООЕЛ Скопје)**

  Во врска со Вашето барање за доставување на мислења од општини/институции поднесено преку системот Е-урбанизам со број на постапка 42473 креирано на 13.04.2022. година и наслов „УРБАНИСТИЧКИ ПЛАН ЗА ПОДРАЧЈА И ГРАДБИ ОД ДРЖАВНО ЗНАЧЕЊЕ ЗА ИНТЕРКОНЕКТИВЕН ГАСОВОД РЕПУБЛИКА СЕВЕРНА МАКЕДОНИЈА – ГРЦИЈА" доставено до А1 Македонија ДООЕЛ Скопје, Ве известуваме дека издаваме **позитивно мислење**.

- **Општина Богданци Бр. 11-1173/2 од 16.07.19**
  Во прилог Ви ги доставуваме бараните податоци.

  Општина Богданци
  Број: 11-902/5
  Од 18.08.2016 год.

  ПОТВРДА
  За заверка на Планска програма

  Планска програма за изработка на Урбанистички план за с.Стојаково, КО Стојаково Општина Богданци број 11-902/2 од 07.07.2016г. изработена од Комисијата за урбанизам при општина Богданци, одобрена со Решение број 11-902/4 од 07.07.2016г. од градоначалник на општина Богданци.
  Планската програма е доставена преку информацискиот систем е-урбанизам кон барањето за одобрување на Планска програма за изработка на Урбанистички план за с.Стојаково,КО Стојаково, Општина Богданци бр.11-902/1, од 27.05.2016, активно во системот од 06.07.2016 12:12:06.

  ПРОЕКТ ЗА ИНФРАСТРУКТУРА ЗА СИСТЕМ ЗА ВОДОСНАБДУВАЊЕ НА СЕЛО СЕЛЕМЛИ ОД БУНДАРСКО ПОДРАЧЈЕ ВО ОПШТИНА БОГДАНЦИ.

- **Општина Богданци Бр. 11-902/5 од 18.08.19**

Во прилог Ви ги доставуваме бараните податоци.
Урбанистички план за С.Стојаково, КО Стојаково Општина Богданци.
Проект за инфраструктура за систем за водоснабдување на село селемли од бундарско подрачје во општина Богданци.

- **Општина Богданци Бр. 11-1526/2 од 09.11.2020**

  До општина Богданци е доставено Барање на податоци и информации за постапка бр.31927 од 02.10.2020г., преку информацискиот систем е-урбанизам.мк за Проект за инфраструктура за интерконективен гасовод Северна Македонија-Грција.
  Ве известуваме дека во дел од предвидениот опфат, Општина Богданци е во фаза на одобрување на Проект за инфраструктура за систем за водоснабдување на село Селемли од бунарско подрачје во општина Богданци постапка број 22262 од 14.06.2019г., преку информацискиот систем е-урбанизам.мк.
  Во близина на опфатот на Проект за инфраструктура за интерконективен гасовод, општината е во постапка на донесување на Урбанистички план за село Стојаково постапка бр. 8825 од 03.02.2017г., преку информацискиот систем е-урбанизам.мк.
  Во дел од предвидениот опфат, ЈПКД Комуналец Гевгелија има водоводни инсталации за вода за пиење кои водат од резервоар Стојаково до населеното место Стојаково.
  Општината издадае одобрение за поставување на оптички кабел на ДТ Пет нет ДОО Гевгелија кој би го вкрстувал опфатот на КП 8057 КО Стојаково

  Во прилог Ви ги доставуваме бараните податоци за кои е надлежна Општината со забелешка : Да го обезбедите начинот на кој ќе се вркстува гасоводот со ситемот за водоснабдување од бунарското подрачје во општината до резервоарот за вода на Стојаково со што ќе го планирате на кота пониско од 60см од цевоводот за вода за пиење, да го обезбедите истото со бетонско плато помеѓу цевките и да го доставите делот до општината.

- **Општина Богданци Бр. 11-261/5 од 03.09.2020**

  При повторен увид во трасата на Проектот за инфраструктура за интерконективен гасовод Северна Македонија-Грција се утврди дека дел од предложениот опфат навлегува во опфатот на Урбанистички план вон населено место за изградба на откупно-дистрибутивни центри за свежо овошје и зеленчук, прозиводство и дистрибуција на КП 6608/16 и делови од КП 6608/15, 6608/14, 6608/12, 6610, 6611, 6624, 6634 и 2982 во м.в. Горни Чаир, КО Богданци донесен со Одлука од Совет на општина Богданци бр.07-1244/2 од 06.06.2012г. чиј синтезен план Ви го доставуваме.
  Исто така предложениот опфат минува меѓу катастарските парцели КП 3622/132 КО Стојаково и КП 2782/285 Ко Ѓавато кои се изградено градежно земјиште-бунари за хидросистемот Спас за Дојранското езеро во надлежност на Министерството за животна средина и просторно планирање, а нивната планска документација е во надлежност на Министерството за транспорт и врски.

- **Општина Богданци Бр. 11-956/2 од 27.04.2022**

  Во врска барање за мислење за работна верзија на Урбанистички план за подрачја и градби од државно значење за Интерконективен гасовод Република Северна Македонија – Грција, изработен од ДИК ЧАКАР ПАРТНЕРС ДОО Скопје, тех бр 103/2020 од април 2022 година, Општина Богданци дава **позитивно мислење** на доставениот Урбанистички план за подрачја и градби од државно значење со забелешка во конечната верзија во листот: Детал - Премин на гасовод под постоечки водоводни цевки PVC и AC 150mm - ЈПКД Комуналец Гевгелија (типски

цртеж) да се додадат и стационажите на 04+825,00 водоводна цевка од резервоар до с.Стојаково и 05+825,00 потисен цевовод Ø250 на ЈП Комунална чистота Богданци.

- **Општина Богданци Бр. 11-956/5 од 27.06.2022**
  Во врска барање за мислење за работна верзија на Урбанистички план за подрачја и градби од државно значење за Интерконективен гасовод Република Северна Македонија – Грција, изработен од ДИК ЧАКАР ПАРТНЕРС ДОО Скопје, од 2022 година, Општина Богданци дава **позитивно мислење** на доставениот Урбанистички план за подрачја и градби од државно значење.

- **Општина Гевгелија – СЕКТОР ЗА УРБАНИЗАМ, КОМУНАЛНИ РАБОТИ И ЗАШТИТА НА ЖИВОТНАТА СРЕДИНА – Одделение за урбанизам, градежништво архитектура и заштита на животната средина. Бр. 11-562/2 од 21.06.2019**
  Ве известуваме дека за планскиот опфат прикажан на ажурираната геодетска подлога не постои важечка планска документација ниту пак планска документација која е во постапка на донесување.

- **Општина Гевгелија – СЕКТОР ЗА УРБАНИЗАМ, КОМУНАЛНИ РАБОТИ И ЗАШТИТА НА ЖИВОТНАТА СРЕДИНА – Одделение за урбанизам, градежништво архитектура и заштита на животната средина. Бр. 11-812/2 од 06.10.2020**
  Во однос на Вашето барање за податоци, информации и мислења со број 0801-293 од 30.09.2020 год. за изработка на проектна документација - **Проект за инфраструктура за интерконективен гасовод Северна Македонија-Грција,** Ве известуваме дека нема измени во податоците кои претходно Ви ги имаме доставено.

- **Општина Гевгелија – СЕКТОР ЗА УРБАНИЗАМ, КОМУНАЛНИ РАБОТИ И ЗАШТИТА НА ЖИВОТНАТА СРЕДИНА – Одделение за урбанизам, градежништво архитектура и заштита на животната средина. Бр. 11-769/2 од 22.11.2021**
  Врз основа на вашето барање, согласно известувањето од Агенција за просторно планирање за барање на Услови за планирање за Урбанистички проект за инфраструктура со намена Е1.10 за интерконективен гасовод, со кое ве известуваат за веќе издадени услови за планирање на просторот Y14312i за урбанистички проект вон населено место КО Прдејци, општина Гевгелија, со овј допис Ви го доставуваме:

  -Урбанистичкиот проект вон населено место за индустриска зона Билот КО Прдејци, Општина Гевгелија, во електронска форма во dwg формат и во pdf формат.
  -Услови за планирање на просторот Y14312i
  -Решение за Услови за планирање на просторот, УП1, бр. 15-405/2016 од 09.09.2016 год.

  Исто така ве известуваме дека во рамките и во близина на проектниот опфат, општина Гевгелија не располага со друга планска или проектна документација.

- **Општина Гевгелија – СЕКТОР ЗА УРБАНИЗАМ, КОМУНАЛНИ РАБОТИ И ЗАШТИТА НА ЖИВОТНАТА СРЕДИНА – Одделение за урбанизам,**

градежништво архитектура и заштита на животната средина. Бр. 11-404/2 од 9.05.2022

Во врска со вашето барање за мислење за Урбанистички план за подрачја и градби од државно значење за Интерконективен гасовод Република Северна Македонија – Грција, ве известуваме дека со оглед на тоа што планираната траса е во опфатот на Урбанистички проект за технолошка индустриска развојна зона – Гевгелија – Локалитет „Прдејци" општина Гевгелија потребно е да постапите согласно добиените насоки од Дирекција за технолошки индустриски развојни зони на Република Северна Македонија со допис бр. 08-703/2 од 5.05.2022.

- **Општина Неготино Бр. УП / 10-70 од 01.08.2019**

  Ве известуваме дека за проектниот опфат поминува покрај планскиот опфат дефиниран со УПВНМ КП 79/8-79/18 м.в. Црвен Брег КО Тимјаник, КП 278/3-278/9 м.в. Бунарјето КО Дуброво, општина Неготино, за по ппрецизни податоци потребно е да поднесите барање за Извод од урбанистичкиот план.

- **Општина Неготино Бр. 11-354/2 од 07.10.2020**

  Врз основа на Вашето барање, а во врска со постапката за добивање на податоци и информации за изработката на **Проект за инфраструктура за интерконективен гасовод Северна Македонија-Грција,** Ве известуваме дека за проектниот опфат кој е во непосредна близина на град Неготино (ГУП за град НБеготино), дел поминува во планиран плански опфат за кој има одобрено планска програма за ЛУПД за определување на повеќе градежни парцели со намена А1-домување во станбени куќи на м.в. Дубровско, општина Неготино и дел од трасата поминува низ градежен опфат дефиниран со УПВНМ за комплекс со намена лесна индустрија м.в. Црвен Брег КО Тимјаник и м.в. Бунарјето, општина Неготино.
  ВО прилог Ви ја доставувам скицата со прикажани плански опфати.

- **Општина Неготино Бр. 11-52 од 04.02.2021**

  Во врска со вашето барање бр.11-52 од 04.02.2021 година, за издавање на извод од ЛУПД за определување на повеќе градежни парцели со намена А1- домување во станбени куќи на м.в. Дубровско, општина Неготино, Ве известуваме дека постапката за одобрување на планската за одобрување на планската документација сеуште не е завршена.

- **Општина Неготино Бр. 11-51 од 04.02.2021**

  ИЗВОД ОД ПЛАН БРОЈ : 33 УПВНМ : за комплекс со намена лесна индустрија на КП 79/8-79/18 мв. Црвен Брег КО Тимјаник и на КП 278/3, 278/5, 278/6 мв. Бунархје КО Дуброво

- **ИГМ ТРЕЈД Илија и др. ДОО Кавадарци Бр. 03/272 од 12.03.2021**
  Предмет : Барање на мислење и согласност за ПРОЕКТ ЗА ИНФРАСТРУКТУРА за интерконективен гасовод Северна Македонија – Грција

  Согласно Вашето Барање на мислење и согласност, потребни за изработка на ПРОЕКТ ЗА ИНФРАСТРУКТУРА за интерконективен гасовод Северна Македонија – Грција СО ВАШ БР. 0801-92 ОД 01.03.2021 ГОД.

  Игм ТРЕЈД – Кавадарци, го издава следното мислење и согласност :

ИГМ Трејд – Кавадарци се согласува со предложената траса и поставеност на пропратни објекти од Интерконективен гасовод Северна Македонија – Грција, лоцирани на парцели во наша сопственост на локација КО Тимјаник и КО Дуброво, според доставен графички прилог во dwg формат од Ваша страна.

ИГМ ТРЕЈД – Кавадарци исто така се согласува и со предложената траса за дислокација на дел од трасата на кракот кон Термоелектрана Дуброво, според доставен графички прилог.

Вредноста на земјиштето за која се дава согласност и во иден период ќе биде предмет на отуѓување, дополнително ќе се утврдува со управна постапка.

- **Согласно дописот на Општина Неготино Бр. 11-52 од 04.02.2021, доставено е повторно барање на МИСЛЕЊЕ И СОГЛАСНОСТ ЗА Урбанистички проект за инфраструктура со намена Е1.10 за интерконективен гасовод Република Северна Македонија – Грција** согласно приложената согласност од ИГМ ТРЕЈД-Кавадарци Со бр. 0801-506 од 17.11.2021 год.

- **Општина Неготино Бр. 11-452/2 од 15.12.2021**
  ПРЕДМЕТ : Мислење и согласност
  Врз основа на Вашето барање за мислење и согласност за Урбанистички проект за инфраструктура со намена Е 1.10 за интерконективен гасовод Република Северна Македонија-Грција со Ваш број 0801-506 од 17.11.2021 година, по доставените прилози и позитивно мислење и согласност од ИГМ ТРЕЈД-Кавадарци бр.03/272 од 12.03.2021 година, Ве известуваме дека по разгледување на приложеното, даваме ПОЗИТИВНО МИСЛЕЊЕ за предложената траса и поставеноста на пропратни објекти од Интерконективен гасовод Северна Македонија-Грција и сме согласни да продолжи понатамошната постапка за донесување на урбанистичко-проектната документација.

- **Општина Неготино Бр. 11-465/2 од 21.06.2022**
  ПРЕДМЕТ : Мислење и согласност
  Врз основа на Вашето барање за мислење за Урбанистички план за подрачја и градби од државно знаење за Интерконективен гасовод Република Северна Македонија-Грција со Ваш број 0801- 121 од 21.04.2022 година, по доставените прилози, Ве известуваме дека по разгледување на приложеното, даваме **ПОЗИТИВНО МИСЛЕЊЕ** т.е потврда на претходно издаденото мислење од наша страна УП 11-452/2 од 15.12.2021 год., за предложената траса и поставеноста на пропратни објекти од Интерконективен гасовод Северна Македонија-Грција и сме согласни да продолжи понатамошната постапка за донесување на урбанистичко-проектната документација.

- **Општина Демир Капија Бр. 11-287/2 од 10.08.2020**
  Ви ги доставуваме следниве урбанистичко плански документации и проекти со кои располагаме:
  Проект за инфраструктура за линиски водоводен вод Ф63 за поврзување на бензинска пумпна станица "Детоил" КО Пржде во, Општина Демир Капија (27.Sintezen plan – dwg)

  Проект за инфраструктура за изградба на ветерен парк Дрен – дел 2, Општина Демир Капија (309.PI-VI-VEC Dren2-dwg)

Урбанистички план за село Чифлик, КО Демир Капија, Општина Демир Капија (6.SINTEZEN PLAN 7.2020-dwg)

Проект за инфраструктура за изградба на ветерен парк Дрен, Општина Демир Капија и Општина Гевгелија (DK_PI Veternici Dren – Mir Kapija I Gevgelija -dwg)

Проект за инфраструктура за поставување на 20 КВ подземен ел.вод. од МХЦЕ Бошавица од ТС Демир Капија, Општина Демир Капија (PLANIRANA N ENERDZI 10.10.2016 – dwg)

Проект за инфраструктура за линиска инфраструктурна градба мала хидроелектрична централа Дошница и придружни објекти (PL Doshnica – dwg)

Проект за инфраструктура за изградба на далековод 110кв ТС 110/33кв "ВЕЦ ДЕМИР КАПИЈА (ДРЕН)" – ТС 400/110КВ "ДУБРОВО" и за изградба на трафостаница ТС 110/33КВ "ВЕЦ ДЕМИР КАПИЈА (ДРЕН)", КО ТРЕМНИК – Општина Неготино, КО Прждево, КО Демир Капија, КО Бесвица, КО Чифлик, КО Дрен – Општина Демир Капија, КО Петрово – Општина Гевгелија (PL_PI Dalekovod – Kaltin x – dwg)

Проект Рибник за пастрмка – земјоделски објект (Рибник за пастрмка – Акватика – pdf).

- **Општина Демир Капија**
  Сектор за урбанизам, комунални дејности, заштита на животната средина и локален развој Бр. УП/10-70 од 07.10.2020
  Во врска со Вашето барање на податоци,информации и мислење со бр.0801-293 од 30.09.2020 за потребите на **ПРОЕКТ ЗА ИНФРАСТРУКТУРА за интерконективен гасовод Северна Македонија-Грција,** а врз основа на Законот за просторно и урбанистичко планирање (Сл. Весник на РМ бр. 199/14, 44/15, 193/16, 31/16, 163/16, 64/18, 168/18) Ви ги доставуваме следниве урбанистичко плански документации и проекти со кои располагаме (истите Ви се доставени и со допис бр. УП / 10-70 од 10.08.2020г.) :

  Проект за инфраструктура за линиски водоводен вод Ф63 за поврзување на бензинска пумпна станица "Детоил" КО Прждево, Општина Демир Капија (27.Sintezen plan – dwg)

  Проект за инфраструктура за изградба на ветерен парк Дрен – дел 2, Општина Демир Капија (309.PI-VI-VEC Dren2-dwg)

  Урбанистички план за село Чифлик, КО Демир Капија, Општина Демир Капија (6.SINTEZEN PLAN 7.2020-dwg)

  Проект за инфраструктура за изградба на ветерен парк Дрен, Општина Демир Капија и Општина Гевгелија (DK_PI Veternici Dren – Mir Kapija I Gevgelija -dwg)

  Проект за инфраструктура за поставување на 20 КВ подземен ел.вод. од МХЦЕ Бошавица од ТС Демир Капија, Општина Демир Капија (PLANIRANA N ENERDZI 10.10.2016 – dwg)

Проект за инфраструктура за линиска инфраструктурна градба мала хидроелектрична централа Дошница и придружни објекти (PL Doshnica – dwg)

Проект за инфраструктура за изградба на далековод 110кв ТС 110/33кв "ВЕЦ ДЕМИР КАПИЈА (ДРЕН)" – ТС 400/110КВ "ДУБРОВО" и за изградба на трафостаница ТС 110/33КВ "ВЕЦ ДЕМИР КАПИЈА (ДРЕН)", КО ТРЕМНИК – Општина Неготино, КО Прждево, КО Демир Капија, КО Бесвица, КО Чифлик, КО Дрен – Општина Демир Капија, КО Петрово – Општина Гевгелија (PL_PI Dalekovod – Kaltin x – dwg)

Проект Рибник за пастрмка – земјоделски објект (Рибник за пастрмка – Акватика – pdf).

- **Согласно дописот на Општина Демир Капија Бр. УП 10-70 од 07.10.2020, доставено е барање на МИСЛЕЊЕ И СОГЛАСНОСТ ЗА Проект за инфраструктура за интерконективен гасовод Северна Македонија – Грција** согласно доставените плански документации.

- **Општина Демир Капија Бр. УП 10-70 од 09.02.2021**

  Во врска со Вашето барање на податоци, информации и мислење со тех.бр.0801-50 од 02.02.2021 за потребите на ПРОЕКТ ЗА ИНФРАСТРУКТУРА ЗА ИНТЕРКОНЕКТИВЕН ГАСОВОД СЕВЕРНА Македонија-Грција, а врз основа на Законот за просторно и урбанистичко планирање (Сл. Весник на РМ бр.199/14, 44/15, 193/15, 31/16, 163/16, 64/18, 168/18) Ве известуваме дека дел од проектните документации кои Ви ги имаме испратено со допис бр.УП 10-70 од 10.08.2020 г. Имаат претрпено измени и истите Ви ги испраќаме во прилог на овој допис.
  Во однос на доставената документација од Ваша страна како прилог на овој допис, **Општина Демир Капија Ви издава позитивно мислење** за ПРОЕКТ ЗА ИНФРАСТРУКТУРА за интерконективен гасовод Северна Македонија-Грција.
  Прилог :
  Проект за инфраструктура за изградба на ветерен парк Дрен – дел 2, Општина Демир Капија (309.PI-VI-VEC Dren2-dwg)
  Урбанистички план за село Чифлик, КО Демир Капија, Општина Демир Капија (6.SINTEZEN PLAN 7.2020-dwg)

- **Општина Демир Капија Бр. 10-340/2 од 28.04.2022**

  Во врска со Вашето барање на мислење за Урбанистички план за подрачја и градби од државно знаење за Интерконективен гасовод Република Северна Македонија-Грција, Ве известуваме дека Општина Демир Капија Ви издава позитивно мислење и ги потврдува претходно издадените податоци информации и мислења во однос на предметниот опфат дадени во допис бр. УП|10-70 од 7.10.2020 и УП|10-70 од 9.02.2021

- **Дирекција за технолошки индустриски развојни зони Бр. 08-928/2 од 20.06.2019**

  Ве известуваме дека на неведениот потег планирани се хидротехнички инсталации во ТИРЗ Гевгелија.
  Во прилог Ви доставуваме скица на која е прикажан опфатот на ТИРЗ Гевгелија, како и местата на кои се предвидени изведба на хидротехнички инсталации кои доаѓаат во колизија со вашата траса.

- **Дирекција за технолошки индустриски развојни зони Бр. 08-1141/2 од 05.10.2020**

Во врска Вашето писмо бр. 0801-293 од 30.09.2020 год. доставено по електронскиот систем на е-урбанизам, со кое барате податоци и информациии за постоечки и планирани инсталации, инфраструктурни и објекти на територијата означена во графичкиот прилог за проект за инфраструктура за интерконективен гасовод Северна Македонија-Грција, заради измени во трасата, Дирекцијата на ТИРЗ издаде мислење со архивски број 08-928/2 од 20.06.2019 година, во кое Ве известивме дека на наведениот потег планирани се хидротехнички инсталации во ТИРЗ Гевгелија.

Во прилог Ви доставуваме скица на која е прикажан опфатот на ТИРЗ Гевгелија, како и местата на кои се предвидени изведба на хидротехнички инсталации кои доаѓаат во колизија со вашата траса.

- **Согласно известувањето на Дирекција за технолошки индустриски развојни зони Бр. 08-1141/2 од 05.10.2020**, **доставено е** барање на **МИСЛЕЊЕ И СОГЛАСНОСТ ЗА ПРЕМИН НА ГАСОВОД** за деталот **"Премин на гасовод под водоводни цевки - типски цртеж."** Со бр. 0801-430 од 30.12.2020 год.

- **Дирекција за технолошки индустриски развојни зони Бр. 08-77/2 од 08.01.2021**

  Во врска Вашето писмо бр. 0801-430 од 30.12.2020 год. доставено по електронскиот систем на е-урбанизам, во кое се повикувате на член 32 од Законот за просторно и урбанистичко планирање (Сл. Весник на РМ бр. 199/14, 44/15, 193/15, 31/16, 163/16, 64/18, 168/18) а со кое барате мислење и согласност за премин на гасоводот под планираната инфраструктура за ТИРЗ Гевгелија, Ве известуваме следното :

  Согласно член 32 од Законот за просторно и урбанистичко планирање (Сл. Весник на РМ бр. 199/14, 44/15, 193/15, 31/16, 163/16, 64/18, 168/18) Дирекцијата за ТИРЗ може да Ви достави податоци и информации со кои располага за планирана и изведена инфраструктура од својата област.

  За таа цел во прилог на овој допис Ви доставуваме информации во електронска форма (pdf. Копии) за планирана инфраструктура надвор од ТИРЗ Гевгелија која се вкрстува со планираната траса во Проект за инфраструктура за интерконективен гасовод Северна Македонија – Грција, доставена од Ваша страна, за кои Дирекцијата за ТИРЗ има изготвени Проекти за инфраструктрура и Основни проекти.

  Во врска со вашето барање за мислење и согласност за доставениот детал - Премин на гасовод под водоводни цевки - типски цртеж со технички број 103/2020, од проект за инфраструктура, Ве информираме дека е потртебно да изработите техничка документација изработена во склад со позитивната законска регулатива со техничко решение и детали за наведеното разминување (вркстување) на цевки и детали за вркстување со / премин под Пристапен пат за ТИРЗ Гевгелија за наведениот потег на ниво на основен проект електронски заверена од Ваша страна.

  Така доставеното барање со пропратна техничка документација Дирекцијата за ТИРЗ ќе го проследи до надлежна институција за добивање на стручно мислење од овластени лица/ревизија.

  Во прилог Ви доставуваме електронска форма (pdf-копија) од СИтуација за водоснабтителен систем за ТИРЗ Гевгелија со пропратни хидротехнички објекти надвор од опфатот на зоната, како и надолжни профили со коти за предвидената хидротехничка инфраструктура извадок од основен проект за водоснабтителен систем за ТИРЗ Гевгелија со пропратни хидротехнички објекти кој е надвор од

опфатотна зоната со технички број 1569/2014 и Ситуација Пристапен пат ТИРЗ Гевгелија, надолжни и напречни профили од основен проект за Пристапен пат на ТИРЗ Гевгелија со технички број 1569/2014.

- **Согласно известувањето на Дирекција за технолошки индустриски развојни зони Бр. 08-77/2 од 08.01.2021**, **доставено е повторно** барање на **МИСЛЕЊЕ И СОГЛАСНОСТ ЗА ПРЕМИН НА ГАСОВОД** за деталот **"**Детал – Премин на гасовод под пат– Ситуација и надолжен профил**."** Ситуација и надолжен профил од км 13+000,00 до 14+000,00, Вашиот одговор на нашето барање за податоци и информации, бр. 08-77/2 од 08.01.2021 год. Ажурирана Геодетска подлога со нанесен Проектен опфат на делницата на гасоводот;
  Со бр. 0801-74 од 11.02.2021 год.
  https://www.e-urbanizam.mk/admin#/home/administration/request/planner/detail/1041/34043

- **Дирекција за технолошки индустриски развојни зони Бр. 08-703/3 од 03.06.2022**
  Во врска Вашето писмо бр. 0801-164 од 01.06.2020 год. доставено по електронскиот систем на е-урбанизам, во кое се повикувате на член 32 од Законот за просторно и урбанистичко планирање (Сл. Весник на РМ бр. 199/14, 44/15, 193/15, 31/16, 163/16, 64/18, 168/18) а со кое барате повторно мислење и согласност, т.е. потврда на претходно издадените мислења и согласности за потребите на одобрување на Урбанистички план за подрачја и градби од државно знаење за Интерконективен гасовод Република Северна Македонија-Грција, Ве известуваме дека вашата траса се вкрстува со нашата проектирана инфраструктура за водоснабдување ND 250 на ТИРЗ Гевгелија, во башат стационажа на гасовод км 13+725, наша стационажа на водовод км 1+980 до км1+960 на длабочина од 1.00-1.40м, согласно котите на терен од основниот проект. Вашата гасоводна цевка треба да биде поставена на длабочина со заштитен слој од 50цм под нашата водоводна инсталација ND250 како што е прикажано во деталот на карактеристичен ров даден на цртеж ваш број MM CONNECTA-CHP-2020-00-00-150-DWG-002, тех. Бр. 103/2020.

  По завршување изработката на основниот проект имате обврска да ни доставите скица (ситуација и надолжен профил) на проектирана состојба на делот од трасата кој се вкрстува со нашата водоводна инсталација која е планирана за изградба.

  Во прилог ви доставуваме цртежи од преклопена ситуација на потисниот цевковод и трасата на гасоводот и ПДФ од Основниот проект за водоснабдителен систем за ТИРЗ Гевгелија со пропратни хидротехнички објекти надвор од опфатот на зоната.
  Согласно чл.32 од од Законот за просторно и урбанистичко планирање (Сл. Весник на РМ бр. 199/14, 44/15, 193/15, 31/16, 163/16, 64/18, 168/18 и Сл. Весник на РСМ 32/20) Дирекција за ТИРЗ може да Ви достави податоци и информации со кои располага за планианата и изведена инфраструктура од својата област. Други мислења, решенија и согласности Дирекцијата за ТИРЗ не издава.

- **Министерство за култура – УПРАВА ЗА ЗАШТИТА НА КУЛТУРНОТО НАСЛЕДСТВО Бр. 17-2386/2 од 28.06.2019**
  Управата за заштита на културното наследство ја разгледа доставената и постојната документација и констатира дека поради должината на планскиот опфат како и непрецизноста на трасата ве упатуваме да се обратите до НУ Национален конзерваторски центар – Скопје и НУ Завод за заштита на споменици на културата

и музеј – Струмица со цел добивање на податоци за постоење на културното наследство во предметниот опфат.

- **НУ НАЦИОНАЛЕН КОНЗЕРВАТОРСКИ ЦЕНТАР – СКОПЈЕ Бр. 08-278/2 од 30.09.19**

Врз основа на Барање од страна на ЧАКАР-ПАРТНЕРС ДОО наш бр. 08-278/1 од 09.09.2019 година со доставени податоци за отпочната постапка за изработка проектна докумнетација за Проект за инфраструктура за интерконективен гасовод Северна Македонија – Грција и доставениот допис од страна на Управата за заштита на културното наследство Бр. 17-2386/2 од 28.06.2019 година и по извршениот стручен увид во нашата Евиденција на недвижно културно наследство на територија на Р. Македонија на прикажаната гасоводна траса каде е надлежен НУ Национален конзерваторски центар – Скопје е констарирано следното :

МИСЛЕЊЕ

1. На прикажаната гасоводна траса каде е надлежен НУ Национален конзерваторски центар – Скопје е од стационажа км 38+500 до км 67+193 кои се во рамки на територија на општините Демир Капија и Неготино.

2. Археолошки локалитети кои можат да бидат нарушени со изградба на гасоводната траса се три и до секој наведен археолошки локалитет е ставен и нивниот матичниот број од Евиденцијата на НУ Национален конзерваторски центар – Скопје.:

   Општина Демир Капија, н.м. Чифлик

   Археолошки локалитет **"ИЛИМОВ РИД",** населба од римско време со мат. Бр.4-918-032/89 Е НД (стационажа од км 51+000 до км 52+500) и
   Археолошки локалитет **"ОРИЗАРСКИ ГРОБИШТА",** некропола од римско време со мат.бр.4-818-032/109 Е НД (стационажа на км 50+500-утврдување со извршување на археолошко рекогностицирање);

   Општина Неготино, н.м. Прждево

   Археолошки локалитет " БУГДАШКА ГЛАВА", градиште од железнодобно време со мат.бр.4-818-026/90 Е НД (стационажа од км 58+500 до км 59+500), (прикажани на фото прилог).

3. За да се има попрецизна локација на археолошките локалитети, колкава површина, каква содржина би се нарушила и можност да се откријат нови со изградба на предложената гасоводна траса, потребно е да се изврши теренски увид-археолошко рекогностицирање од страна на наш стручен тим (за ова да се реализира потребно е да се склучи договор помеѓу двете институции по доставената пресметка од наша страна).

Кои и какви активности понатаму ќе се превземат за зачувување на културното добро ќе зависи од резултатите на археолошкото рекогностицирање, кое би се реализирало пред отпочнување на градежните работи.

- **НАЦИОНАЛНА УСТАНОВА ЗАВОД ЗА ЗАШТИТА НА СПОМЕНИЦИТЕ НА КУЛТУРАТА И МУЗЕЈ - СТРУМИЦА Бр. 09-343/2 од 15.07.2019 г.**

  Врз основа на Вашето Барање за добивање податоци за постоење на културно наследство за изработка на проектна документација : ПРОЕКТ ЗА ИНФРАСТРУКТУРА, за интерконективен гасовод Северна Македонија-Грција, стручниот тим од НУ Завод и Музеј, Струмица и НУ Музеј Гевгелија, во состав Ване П.Секулов, Бобан Хусеновски, Емил Сламков и Зоран Рујак, го разгледа просторот каде поминува предлог трасата за интерконективен гасовод Северна Македонија-Грција и Ви доставуваме список на Евидентираните Недвижни Добра (ЕНД) кои се на:

  КО Стојаково
  1. Рудина (Шишков Дол)
  КО Прдејци
  1. Ќерамидарница
  2. Главица
  3. Голашец
  4. Коњари

  КО Смоквица
  1. Голи рид

  КО Габрово
  1. Градиште

  Забелешка
  Согласно Законот за заштита на културното наследство кога конечно ќе биде утврдена трасата за интерконективниот гасовод и кога таа ќе биде маркирана на теренот стручна екипа на Завод и Музеј од Струмица ќе изврши теренска проспекција по должината на целата траса за да ја сними фактичката состојба.
  Доколку на трасата се појават нови, дотогаш нерегистрирани археолошки локалитети, обврзувачки е тие да бидат систематски истражени, Финансиските средства за овие евентуални археолошки истражување ѓи обезбедува инвеститорот.
  Прилог
  Топографска карта со маркирана локација на локалитетите.

- **Министерство за култура – УПРАВА ЗА ЗАШТИТА НА КУЛТУРНОТО НАСЛЕДСТВО Бр. 17-2905/2 од 13.10.2020**

  Во врска со вашето барање за добивање податоци за постоење на клутурно наследство за изработка на проект за инфраструктура за интерконективен гасовод Северна Македонија-Грција, Управата за заштита на културното наследство ја разгледа доставената и постојната документација и констатира дека во границите на опфатот нема заштитени добра, ниту добра за кои основано се претпоставува дека претставуваат културно наследство.
  Доколку при реализација на проектот се појави археолошко наоѓалиште, односно предмети од археолошко значење, треба да се постапи во согласност со одредбите според член 65 од Законот за заштита на културното наследство (Службен весник на Република Македонија бр. 20/04, 115/07, 18/11, 148/11, 23/13, 137/13, 164/13, 38/14, 44/14, 199/14, 104/15, 154/15, 192/15 и 39/16).

- **Министерство за култура – УПРАВА ЗА ЗАШТИТА НА КУЛТУРНОТО НАСЛЕДСТВО Бр. 08-1696/2 од 23.06.2022**

  Управатата за заштита на културното наследство,орган во состав на Министерство за култура, го разгледа вашето барање за мислење за изработка на Урбанистички план за подрачја и градби од државно знаење за Интерконективен гасовод Република Северна Македонија-Грција.

  Врз основа на доставената документација и во согласност со доставените податоци, Управатата за заштита на културното наследство, ја разгледа доставената и постојана документација и констатира дека во границите на опфатот не постои културно наследство, ниту добра за кои основано се претпоставува дека претставуваат културно наследство. Во текстуалниот дел од планот вградена е обврската во случај да се појави археолошко наоѓалиште, односно предмети од археолошко значење да се постапи во согласност со одредбитре од чл. 65 од Законот за заштита на културното наследство (Службен весник на Република Македонија бр. 20/04, 115/07, 18/11, 148/11, 23/13, 137/13, 164/13, 38/14, 44/14, 199/14, 154/15, 192/15, 39/16, 11/18 и 20/19).

  Со оглед на тоа, од аспект на заштита на културно наследство усвојувањето на планот може да продолжи.

- **КАЛТУН ЕНЕРЖИ ДОО –Друштво на трговија и услуги Скопје - Бр. 1102/21 од 11.02.2021**

  На основа на вашето барање за податоци и информации и мислење и согласност, Ве известуваме за постоечки проекти / инсталации/ инфраструктура за изградба на Ветерен парк Дрен1 и Дрен 2 како следи:

  Проект Дрен 1 за инфраструктура за изградба на далекувод 110кв ТС 110/33кв, ВЕЦ Демир Капија , КО Тремник – Општина Неготино, КО Пржджево, КО Демир Капшија, КО Бесвица, КО Чифлик, КО Дрен – Општина Демир Капија, КО Петрово – Општина Гевгелија

  Проект Дрен 1 Измена и дополна на претходно одобрен Проект за инфраструктура за изградба на Ветерен парк Дрен, Општина Демир Капија и Општина Гевгелија

  Проект Дрен 2 со правосилно Одобрение за градење за изградба на ветерен парк Дрен 2 во Општина Демир Капија

  Препораки/ забелешки:
  Вкрстување на трасата на среднонапонски кабел во точка Т1 и Т2 од ВП Дрен 2 се препорачува да се проектира соодветно техничко решение во делот на пресекување / вкрстување.
  Вкрстување преку пристапен пат од ВП Дрен1.

  Мислење:
  Согласно досегашната комуникација трасите се усогласени без сериозни колизии или преклопувања освен посочените вкрстувања кои треба да бидат составен дел од Основниоит проект.
  Се препорачува Инвеститорот / Изведувачот да ги примени сите позитивни законски и подзаконски акти за овој тип на градби од аспект на оддалеченост и вкрстување и истите да ги почитува
  Се препорачува да се изврши усогласување на методот на изградба во конструиктивна фаза:

На ваше барање во прилог ви доставуваме ажурирани подлоги (опфат) за истите.

Прилог кон овој допис
DWG формат на опфат / ажурирани послоги за Проект ветерен парк Дрен 1 (ветерен парк, далекувод, трафостаница)
DWG формат на опфат ажурирани послоги за Проект ветерен парк Дрен 2 (ветерни турбини , пристапен пат)

Заклучок
Калтул енержи Доо дава позитивно мислење и согласност за Предложената траса од Интерконективниот гасовод Гевгелија Неготино согласно допис 0801-58 од 4.02.2021 со услов да се почитуваат позитивните законски уредби за преоктирање и изградба на овој тип на градби и инсталации.

- **КАЛТУН ЕНЕРЖИ ДОО –Друштво на трговија и услуги Скопје - Бр. 2406/22 од 24.06.2022**

На основа на вашето барање за податоци и информации за Проект за инфраструктура за Интерконективен гасовод Република Северна Македонија-Грција, за потребите на Урбанистички план за подрачја и градби од државно знаење за Интерконективен гасовод Република Северна Македонија-Грција, ве известуваме за постоечки проекти/ инсталации/ инфраструктура за изградба на Ветерен парк Дрен1 и Дрен 2 како следи:

1. Проект: Изградба на Ветерна Електрана Дрен 1 (34MW)
Статус: Правосилно Одобрение за градење – фаза градба
-изградба на далекувод 110кв ТС 110/33кв, ВЕЦ Демир Капија- ТС 400/110кв Дуброво и за изградба на трафостаница ТС 110/33кб ВЕЦ Демир Капија
КО Тремник – Општина Неготино, КО Прждево, КО Демир Капшија, КО Бесвица, КО Чифлик, КО Дрен – Општина Демир Капија, КО Петрово – Општина Гевгелија
-изградба на 10 турбини, платформи и пристапни патишта

2. Проект Изградба на Ветерна Електрана Дрен 2 (10MW)
Статус: правосилно Одобрение за градење фаза Градба
-изградба на ветерен парк Дрен 2 во Општина Демир Капија
-3 ветерни турбини, пристапни патишта среднонапонски кабли.

Заклучок: Калтун енержи дава согласност и позитивно мислење за спроведување на трасата на Интерконективен Гасовод Гевгелија- Неготино

Препораки и предуслови во фаза на градба:
-Инвеститорот е должен писмено да го информира навремено Калтун Енержи за секоја измена на трасата во фаза на проектирање / изведба
-Инвеститорот е должен писмено да го информира Калтун Енержи за планот за почеток на градба на гасоводот
-Во фаза на теренски работи при изведба на интерконективниот гасовод во близина на ветерните електрани Инвеститорот/ Изведувачот е должен да ги почитува позитивните законски одредби за близина на инфраструктурите како и да спроевдува соодветни заштитни мерки
-Да се спроведе (каде што ер применливо) Барања за премин или работа во близина на право на службеност или градежниот опфат на Калтун Енерњи.

- **ВАРДАХ С.А. Бр. Ф. 207/1118 од 26.05.2022**

  Предмет: Барање согласност за „Урбанистички план за подрачја и згради од државно значење за Интерконективен гасовод Република Северна Македонија - Грција (согласно Законот за урбанистичко планирање исклучен. Весник на РНМ бр. 32 од 10/2020 година)“, за изградба на Интерконективен гасовод - делница од граница со Р. Грција до Неготино.

  Реф.:

  а) Дик Чакар допис бр.0801-219/13 од 09.07.2019 година.
  б) Дик Чакар допис бр.0801-248/9 од 23.08.2019 година.
  в) Вардакс одговор Писмо Ф.206/911 од 19.09.2019 година.
  г) Одговор од Вардакс Ф.206/915 од 22.10.2019 година.
  д) Дик Чакар допис бр.0801-67 од 24.02.2020 година.
  ѓ) Дик Чакар допис бр.0801-252 од 17.08.2020 година.
  е) Е-пошта за одговор на Vardax, од 25.08.2020 година.
  ж) Дик Чакар допис бр.0801-129 од 23.03.2021 година.
  з) Е-пошта на Вардакс, од 24.03.2021 година.
  ѕ) Е-пошта Дик Чакар, од 24.06.2021 година.
  и) Е-пошта на Вардакс, од 26.03.2021 година.
  ј) Дик Чакар допис бр.0801-129/1 од 02.04.2021 година.
  к) Е-пошта на Вардакс, од 06.04.2021 година.
  н) Дик Чакар допис бр.0801-139 од 06.05.2022 година.

  Почитувани,

  Следејќи ја нашата кореспонденција и како одговор на вашето писмо од 06.05.2022 година (реф. бр), ве известуваме дека Vardax нема дополнителни коментари и/или барања во врска со документацијата што ни ја доставивте и со тоа дава согласност за вашето барање.

НУМЕРИЧКИ ДЕЛ

КЛАСА НА НАМЕНА Е – ИНФРАСТРУКТУРИ	површина ha / m2	процент (%)
Е1.10 – Меѓународни, меѓуградски и градски високопритисни и дистрибутивни нископритисни гасоводни водови	**171.54 ha 1,715,443.7 m2**	98.66
Е1.10 – Припадни градби опрема и постројки	**2.33 ha 23300.5 m²**	1.34
ВКУПНА ПОВРШИНА НА ПЛАНСКИОТ ОПФАТ	**173.87 ha 1738744.2 m2**	100

Е1.10 - Меѓународни, меѓуградски и градски високопритисни и дистрибутивни нископритисни гасоводни водови				
Бр. на површина за градба	Површина за градба	Површина за градба m^2	Основна класа на намена	Должина на траса m’
1	Интерконективен гасовод	1,715,443.7	Е1.10	**66518.68**

Е1.10 - Припадни градби опрема и постројки								
Бр. на површина за градба	Површина за градба	Површина за градба m^2	класа на намена	Висина на градба m’	Катност	Вкупна развиена површина m^2	Процент на изграденост %	Коеф. на искорист.
2	- Столбна ТС 10/0.4kV - Појдовно приемна чистечка станица LRS-I1 - Контролна соба	4468,00	Е1.10	12.0	П	4468,00	100	1
3	- Блок станица - крак кон Струмица BVS-I1	925,00	Е1.10	12.0	П	925,00	100	1
4	- Контролна соба	154.00	Е1.10	12.0	П	154,00	100	1
5	- Столбна ТС 10/0.4kV - Блок станица BVS-I2 -Ревизиона шахта за оптички кабел	1391,00	Е1.10	12.0	П	1391,00	100	1
6	- Блок станица BVS-I3 -Ревизиона шахта за оптички кабел	684,00	Е1.10	12.0	П	684,00	100	1

7	- Контролна соба - Столбна ТС 10/0.4kV	506,00	E1.10	12.0	П	506,00	100	1
8	- Контролна соба - Приемна чистечка станица – RS-I1 -Ревизиона шахта за оптички кабел	4821,00	E1.10	12.0	П	4821,00	100	1
9	- Редукциска станица – PRS-I1 -Ревизиона шахта за оптички кабел	5655,00	E1.10	12.0	П	5655,00	100	1
10	- Блок станица – BVS – I4/I5 - Контролна соба -Ревизиона шахта за оптички кабел (2 шахти)	4550,00	E1.10	12.0	П	4550,00	100	1
11	- Столбна ТС 10/0.4kV	25,00	E1.10	12.0	/	25,00	100	1
12до 65	- Ревизиони шахти за оптички кабел (дим. 1.5м/1.5м) (Вкупно 56 шахти)	54 x 2.25 =121.5	E1.10	/	/	121.5	100	1
ВКУПНО		**23300.5**	**E1.10**	**12.0**	**П**	**23300.5**	**100**	**1**

ПРИЛОГ

МИСЛЕЊА И СОГЛАСНОСТИ

ОД НАДЛЕЖНИ ИНСТИТУЦИИ И ЈАВНИ ПРЕТПРИЈАТИЈА

МИСЛЕЊА ОД НАДЛЕЖНИ ИНСТИТУЦИИ ЗА ПРЕДЛОГ

УРБАНИСТИЧКИОТ ПЛАН ЗА ПОДРАЧЈА И ГРАДБИ ОД ДРЖАВНО ЗНАЧЕЊЕ ЗА ИНТЕРКОНЕКТИВЕН ГАСОВОД РЕПУБЛИКА СЕВЕРНА МАКЕДОНИЈА – ГРЦИЈА

Е-УРБАНИЗАМ БР. НА ПОСТАПКА 42473 ОД 13.04.2022	**https://www.e-urbanizam.mk/admin#/home/administration/request/planner/detail/1054/42473**

	ИНСТИТУЦИИ	ИСПРАТЕНО	ОДГОВОРЕНО РОК 13.05.22
1.	Агенција за електронски комуникации	21.04.2022	10.05.2022
2.	Агенција за цивилно воздухопловство	21.04.2022	26.04.2022
3.	АД Македонски Телеком- Техничка служба за подземни инсталации	21.04.2022	02.05.2022
4.	ЕВН Македонија АД Скопје	21.04.2022	11.05.2022
5.	ГА-МА	21.04.2022	/
6.	ТИРЗ	21.04.2022	05.05.2022 Е-УРБ БР. 43585
7.	А1 Македонија ДООЕЛ Скопје	21.04.2022	13.05.2022
8.	Општина Гевгелија	21.04.2022	10.05.2022
9.	Општина Демир Капија	21.04.2022	27.04.2022
10.	Општина Неготино	21.04.2022	пошта
11.	Општина Богданци	21.04.2022	04.05.2022
12.	ДЗС Гевгелија	21.04.2022	/
13.	ДЗС Неготино	21.04.2022	13.05.2022
14.	ДЗС Кавадарци	21.04.2022	/
15.	Ј.К.П.Д “Комуналец”- Гевгелија	21.04.2022	пошта
16.	Ј.П. Бошава	21.04.2022	пошта
17.	ЈП Комуналец- Неготино	21.04.2022	/
18.	Министерство за култура- Управа за заштита на културното наследство	21.04.2022	пошта
19.	Министерство за земјоделство, шумарство и водостопанство на РСМ	21.04.2022	/
20.	Министерство за внатрешни работи на РСМ – Сектор телекомуникации	21.04.2022	пошта
21.	Министерство за животна средина и просторно планирање (Сектор природа)	21.04.2022	/
22.	Министерство за животна средина и просторно планирање (Сектор води)	21.04.2022	пошта
23.	Министерство за одбрана	21.04.2022	/
24.	ЈП Македонски железници – Инфраструктура	21.04.2022	пошта
25.	ЈП за Државни патишта	21.04.2022	11.05.2022
26.	ЈП Национални шуми	21.04.2022	Е урб. Бр. 44132

27.	Национални енергетски ресурси	21.04.2022	13.05.2022
28.	МЕПСО		Е-УРБ БР. 43617 42967
29.	АД Водостопанство на РСМ-Скопје		пошта
30.	ЕСМ АД ЕЛЕКТРАНИ НА СЕВЕРНА МАКЕДОНИЈА-СКОПЈЕ, ДИРЕКЦИЈА		пошта
31.	Министерство за економија		пошта
32.	НЕОТЕЛ		пошта
33.	КАЛТУН ЕНЕРЖИ ДОО		пошта
34.	Вардакс		пошта

АД Водостопанство на РСМ - Скопје
SHA Ekonomia e Ujërave të RMV-Shkup
ул. 3 - та Македонска бригада 1 бр.10 а Скопје тел. 02/5116-401;02/5116-402
rr. Brigada e 3- të Maqedonase 1 nr. 10 a Shkup tel. 02/5116-401; 02/5116-402
jpvodostopanstvo@yahoo.com / advodostopanstvo_rm@hotmail.com

До: ДИК – ЧАКАР ПАРТНЕРС
Народен Фронт бр.5-IV /9 - Скопје

Акционерско друштво Водостопанство на Република Северна Македонија во државна сопственост
Shoqëria Aksionare Ekonomia e Ujërave e Republikës së Maqedonisë së Veriut në pronësi shtetërore
Бр.-Nr. 11 - 1445/3
21.06 2022 год./viti
Скопје/Shkup

Предмет: Известување
Врска: Ваш бр. 0801-158 од 01.06.2022 и 1445 од 02.06.2022

ИЗВЕСТУВАЊЕ

Почитувани,
Во врска со вашето барање Ваш бр. 0801-158 и наш бр.1445 за идавање на согласнсот за приложена документација за Урбанистички план за подрачја и градби од државно значење за Интерконективен гасовод Република Северна Македонија – Грција,

Ве известуваме:
АД Водостопанство на РСМ во државна сопственост – Скопје нема забелешки и ја прифаќа приложената документација за изработка на Урбанистички план за подрачја и градби од државно значење за Интерконективен гасовод Република Северна Македонија – Грција.

Со почит,

Изработил: Марјан Дојчиновски
Контролирал: Мирјана Чемкова
Одобрил: Коста Малзарков

АД „Водостопанство на РСМ“ – Скопје
SHA „Ekonomia e Ujërave të RMV” - Shkup
Главен извршен директор
Drejtor Gjeneral Ekzekutiv
Llokman Limani

Јавно претпријатие за комунални работи
"БОШАВА" п.о.
Бр. 09-358/1
21.06. 2022 год
ДЕМИР КАПИЈА

ЈКП „БОШАВА“ ДЕМИР КАПИЈА
ЈАВНО ПРЕТПРИЈАТИЕ ЗА КОМУНАЛНИ РАБОТИ

ул. Јане Сандански бб Демир Капија, тел.за контакт: 043/366-261, 043/366-070, 043/366-072, e-mail:dpddemirkapija@yahoo.com
Жиро сметка:200-0000033378-59 Банка депонент: Стопанска банка АД Скопје

ДО:
Друштво за инженеринг и консалтинг
„ЧАКАР-ПАРНЕРС” ДОО Скопје

Предмет: Мислење и Согласност за постоечки инсталации

Врз основа на Вашето **Барање на мислење, со Ваш Арх. бр. УПІ 0801-121, од 21.04.2022 година**, а во врска со Барањето од Министерството за транспорт и врски на РСМ, за преработка на **ПРОЕКТ ЗА ИНФРАСТРУКТУРА за интерконективен гасовод Северна Македонија – Грција**, со наслов **Урбанистички план за подрачја и градби од државно значење за Интерконективен гасовод Република Северна Мадедонија-Грција,** Ве известуваме дека **ГО ПОТВРДУВАМЕ** нашето претходно мислење.

Го разгледавме Вашиот предлог за решавање на ситуациите, каде **Оската на магистралниот гасовод во три точки доаѓа во пресек со изградени водоводни цевководи од водоснабдителни системи кои постојат на територијата на општина Демир Капија**, односно Вашиот **Детал-Премин на гасовод по постоечки водоводни цевки Ø 63 и Ø 200 – (типски цртеж) и СЕ СОГЛАСУВАМЕ со предложените решенија во истиот.**

- Навремено, пред почетокот на градежните работи во близина на водоводната и канализационата мрежа, потребно е изведбата на градежните работи да се координира со давателот на услугите-ЈКП „Бошава” од Демир Капија, при што неопходните заштитни мерки треба да се утврдат договорно.

- Доколку при изградбата на објектот е потребна промена или дислокација на водоводните и канализационите инсталации и постројки, инвеститорот е должен да ги надомести трошоците за дислокација.

- Во случај на настанување на штета на водоводните и канализационите инсталации и постројки, инвеститорот е должен да ја надомести штетата на давателот на услугите - ЈКП „Бошава" од Демир Капија.

Изработил:
Зоран Честоев

Јавно претпријатие за комунални дејности „Комуналец„ Гевгелија
Дел.бр. 08 - 925 / 2
23. 06. 2022 година

До: **ДИК ЧАКАР-ПАРТНЕРС**
ул. Народен фронт бр.5-IV/9
Скопје

Предмет: **МИСЛЕЊЕ**

Во врска со вашето Барање на мислење бр.0801-121, заведено во архива на ЈПКД „Комуналец„ Гевгелија со бр.08-925/1 од 20.06.2022 година, за преработен проект со наслов: **Урбанистички план за подрачја и градби од државно значење за Интерконективен гасовод Република Северна Македонија-Грција**.

ЈПКД „Комуналец„ Гевгелија по однос на вашето барање има **позитивно мислење**.

Изработил: Референт по тех. док. и, согласности
Иле Трајков

Одобрил:Со овластување раководител
на водовод и канализација
Стојан Воданов

ЈПКД "Комуналец"
Директор
Раско Чочков

АГЕНЦИЈА ЗА ЦИВИЛНО ВОЗДУХОПЛОВСТВО

До: **ЧАКАР-ПАРТНЕРС ДОО Скопје**

Предмет: **Мислење**

Врска: Ваш бр. 0801-121 од 21.04.2022 година
(e-urbanizam, постапка бр. 42473*)*

бр. 12-8/370

Скопје, 26.04.2022 година

Почитувани,

Врз основа на вашето барање ве известуваме дека стручните служби на Агенцијата за цивилно воздухопловство ја разгледаа доставената техничка документација:

УРБАНИСТИЧКИ ПЛАН ЗА ПОДРАЧЈА И ГРАДБИ ОД ДРЖАВНО ЗНАЧЕЊЕ ЗА ИНТЕРКОНЕКТИВЕН ГАСОВОД РЕПУБЛИКА СЕВЕРНА МАКЕДОНИЈА – ГРЦИЈА

изработен од ЧАКАР-ПАРТНЕРС ДОО Скопје со тех.бр. 103/2020 од Април 2022 година,

при што констатирано е дека забелешките дадени од наша страна со допис бр. 12-8/414 од 02.10.2020 година, а кои се однесуваат на безбедноста на воздушниот сообраќај се запазени/вградени во доставената планска документација.

Врз основа на горе наведеното издаваме **ПОЗИТИВНО МИСЛЕЊЕ** за предметната документација од аспект на безбедноста на воздушниот сообраќај.

Мислењето се издава врз основа на *член 68 од Законот за воздухопловство ("Службен весник на РМ" бр. 48/2020 – пречистен текст).*

За дополнителни информации може да не контактирате на телефон 02/3181-609, секој работен ден од 7.30-15.30 часот.

Ви благодариме на соработката.

Со почит,

Душан Попчевалиев
(по овластување од Директорот бр.02-86/1 од 25.01.2022 година)

Наш број: 1404-1340/2
Скопје 09 . 05.2022 г.

ДО:
ДИК ЧАКАР –ПАРТНЕРС
ул.Народен Фронт бр.5-IV/9
1000 Скопје

Предмет: Одговор за барање за мислење за ТК инсталации
Врска: Ваш број : 0801-121 од 21.04.2022 г. преку е-урбанизам

Почитувани,

Согласно вашето барање за мислење, а во врска со изработка на Урбанистички план за подрачја и градби од државно значење за Интерконективен гасовод Република Северна Македонија – Грција, Агенцијата за електронски комуникации нема забелешки на доставениот Урбанистички план.

Со почит,

Сектор за телекомуникации

Изработил: С. Јовевска 28.04.2022 С Јовевска
Раководител на сектор
Д-р Борис Арсов
Советник на Директорот
Игор Бојациев

ДИРЕКТОР:
Jeton Akiku

АЕК-401.03

www.aek.mk
ул.Кеј Димитар Влахов 21
1000 Скопје
Република Македонија
тел.: 02 32 89 200
факс: 02 32 24 611
е-пошта: contact@aec.mk

Влада на Република Северна Македонија
- ДИРЕКЦИЈА ЗА ЗАШТИТА И СПАСУВАЊЕ -
Сектор за превенција, планирање и развој
Подрачно одделение –Неготино
Ул.Маршал Тито бр.1
1440 Неготино
Тел:+389 43 361 176
Маил>negotino@dzs.gov.mk

05 Мај 2022

Архивски број:
Бр: 09/3-42/2

До
ДИК Чакар & Партнерс
Бу.Народен фронт бр.5 IV/9
1000 Скопје

Предмет: Мислење, доставува.-
Врска :Ваш акт бр.0801-121 од 21.04.2022

Врз основа на член 53 од Законот за заштита и спасување (Сл. Весник на РМ бр. 93/12 – пречистен текст 41/14, 129/15, 71/16, 106/16) а согласно член 1 и член 88 од Законот за општа управна постапка (Сл. Весник на РМ бр. 124/15) Дирекцијата за заштита и спасување - Одделение за издавање на урбанистичка согласност при Секторот за превенција, планирање и развој во Дирекција за заштита и спасување Подрачно Одделение Неготино Ви го доставува следново

М И С Л Е Њ Е

за застапеноста на мерките за заштита и спасување во

УРБАНИСТИЧКИ ПЛАН ЗА ПОДРАЧЈА И ГРАДБИ ОД ДРЖАВНО ЗНАЧЕЊЕ ЗА ИНТЕРКОНЕКТИВЕН ГАСОВОД РЕПУБЛИКА СЕВЕРНА МАКЕДОНИЈА – ГРЦИЈА

Дирекцијата за заштита и спасување од извршениот увид на поднесената проектна документација,констатира дека мерките за заштита и спасување во документацијата во **УРБАНИСТИЧКИ ПЛАН ЗА ПОДРАЧЈА И ГРАДБИ ОД ДРЖАВНО ЗНАЧЕЊЕ ЗА ИНТЕРКОНЕКТИВЕН ГАСОВОД РЕПУБЛИКА СЕВЕРНА МАКЕДОНИЈА – ГРЦИЈА**

се соодветно вградени ,врз основа на што Дирекцијата за заштита и спасување дава **позитивно мислење**.

Правна поука: Против ова Мислење може да се изјави жалба до Државната комисија за одлучување во управна постапка и постапка од работен однос во втор степен-непосредно,или преку Дирекцијата за заштита и спасување-ПОЗС Неготино во рок од 15 дена од приемот,согласно член 14 став (2), член 105,член 106 и член 107 од Закон за општа управна постапка (Сл.весник на РМ бр.124/15). Жалбата се таксира со 250 денари административни марки,согласно Законот за административни такси (Сл.весник на РМ бр.17/93,...192/15).

Изработил/Согласен: Фанка Мингова Јанчева

По Овластување на Директорот

Доставено до:

- Насловот
- Архива

АД ЕЛЕКТРАНИ НАСЕВЕРНА МАКЕДОНИЈА - СКОПЈЕ, ДИРЕКЦИЈА
11 Октомври 9, 1000 Скопје, П.фах 16, Р.Северна Македонија

08-3373/1
03.06.22

До:

ДИК ЧАКАР & ПАРТНЕРС
Ул. Народен фронт бр. 5 IV/9
1000 Скопје

Предмет: Известување за барање на мислење

Почитувани,

Согласно Вашиот допис број 0801-159 од 01.06.2022 година, во кој не' известувате дека на барање на Министерство за транспорт и врски Проектот за инфраструктура за интерконективен гасовод Северна Македонија – Грција, е преработен во Урбанистички план за подрачја и градби од државно значење за Интерконективен гасовод Република Северна Македонија – Грција, а во кој трасата на гасоводот и опфатот за кои претходно се издадени податоци, информации и мислења останува непроменета, Ве известуваме дека ги потврдуваме сите податоци, информации и мислењата издадени од АД ЕСМ – Скопје, односно потврдуваме дека истите остануваат непроменети и се однесуваат и на преработениот Урбанистички план за подрачја и градби од државно значење за Интерконективен гасовод Република Северна Македонија – Грција.

Со почит,

Изработил: Марија Димовска
Одобрил: Звонко Кушоски

ДИРЕКТОР ЗА РАЗВОЈ И ИНВЕСТИЦИИ

Благој Гајдарциски

Ко:
- Архива
- Сектор за развој и инвестиции

ЕЛЕКТРОДИСТРИБУЦИЈА ДООЕЛ Скопје
Друштво за дистрибуција на електрична енергија
10-26/3-174 од 11.05.2022
Скопје

Одговорно лице: Мартин Јанковски

Контакт телефон: 072 933 420

Предмет: Издавање на мислење за електроенергетски објекти и инфраструктура од ЕЛЕКТРОДИСТРИБУЦИЈА ДООЕЛ, Скопје

Почитувани,

Во врска со Вашиот допис број 0801-121 од 21.04.2022 година, со кој барате да дадеме мислење за УРБАНИСТИЧКИ ПЛАН ЗА ПОДРАЧЈА И ГРАДБИ ОД ДРЖАВНО ЗНАЧЕЊЕ ЗА ИНТЕРКОНЕКТИВЕН ГАСОВОД РЕПУБЛИКА СЕВЕРНА МАКЕДОНИЈА – ГРЦИЈА, ве известуваме дека **немаме** забелешки за постојните и новопланираните електроенергетски објекти и инфраструктура и Ви даваме **ПОЗИТИВНО** мислење.

Услов е кај сите вкрстувања и приближувања до електроенергетски објекти и инфраструктура, да се запазуваат законските прописи и работни норми.

Задолжително да се почитуваат заштитните појаси на електроенергетските објекти согласно Мрежните правила за дистрибуција на електрична енергија.

Доколку во опфатот е потребна промена или дислокација на електроенергетските објекти и инфраструктура, потребно е да се предвиди локација/траса за дислокација на објектите и инфраструктурата и инвеститорот е должен да ги надомести трошоците за дислокација.

Со почит,

Електродистрибуција ДООЕЛ Скопје
Оддел Мрежен Инженеринг

НАЦИОНАЛНИ ШУМИ
во партнерство со природата

Ул. "Перо Наков" Бр.128; 1000 Скопје Р.С. Македонија
Тел. ++389 (0)2 2581080 Факс ++389 (0)2 2581824

Јавно претпријатие за стопанисување со државните шуми
Ndërmarrje publike për menaxhimin me pyjet shtetërore
НАЦИОНАЛНИ ШУМИ Н.О.
PYJE KOMBËTARE
www.mkdsum.com.mk
Бр./Nr. 15-29/208
24 -06- 2022 20 год./viti
СКОПЈЕ - SHKUP

До: Друштво за инженеринг и консалтинг ЧАКАР-ПАРТНЕРС ДОО Скопје

Предмет: Барање на мислење
(е-урбанизам врска постапка бр.44132)

Почитувани,

Врз основа на вашето барање за податоци и информации за **Урбанистички план за подрачја и градби од државно значење за Интерконективен гасовод Република Северна Македонија – Грција**, Ве изветуваме доколку објектот е планиран да се гради во шума и шумско земјиште согласно Законот за Шумите за изградба на објекти во шума и шумско земјиште должни сте започнете постапка за трајна пренамена на шума и шумско земјиште согласно горенаведениот закон преку надлежното министерство.

Со почит

Изготвил:

Владимир Бибоски дипл.шум.инж.

ЈП „Национални шуми"
Директор
Валентин Трујевски

Бр/Nr. 10-4262/2
10 -05- 2022
Скопје/Shkup_____година/viti

ДО ЧАКАР-ПАРТНЕРС ДОО
ул. Народен фронт бр.5-IV/9
1000 Скопје

Предмет:Известување

Почитувани,

Врз основа на Вашето Барање број 0801-121 од 21.04.2022год. за добивање мислење за работна верзија на Урбанистички план за подрачја и градби од државно значење за Интернационален гасовод Република Северна Македонија-Грција, Ве известуваме:

Стручната служба при Јавното претпријатие за државни патишта, ги разгледа пристигнатите прилози, заверени со евиденциски број на Јавното претпријатие 10-4262/1 од 27.04.2022 година:

- Работна верзија на проектот (pdf формат)
- Синтезен план и
- ПИМ од Институции и субјекти кои имаат линиски инфраструктури.

Врз основа на доставените и разгледани прилози констатирано е дека Јавното претпријатие за државни патишта не може конкретно да се произнесе по однос на Вашето барање, бидејќи не е постапено по насоките дадени во податоци информации.

Со почит,

Директор
Ejup Rustemi

Изработил: Драгица Гашпарова
Контролирал: Зоран Велков
Одобрил: d-r Ejup Latifi

Акционерско друштво за вршење на енергетски дејности
НАЦИОНАЛНИ ЕНЕРГЕТСКИ РЕСУРСИ Скопје во државна сопственост

бул. Климент Охридски бр.58 б, Скопје
тел. 02 6090-137
факс 02 6090-437
contact@mer.com.mk
www.mer.com.mk
ЕМБС: 6664903

Акционерско друштво за вршење на енергетски дејности
НАЦИОНАЛНИ ЕНЕРГЕТСКИ РЕСУРСИ Скопје
со државна сопственост
Shoqëria Aksionare për veprimtari energjetike
RESURSET ENERGJETIKE NACIONALE Shkup
në pronësi shtetërore

Бр.-Nr. 15-1634/2
06.05.2022 год. viti
Скопје-Shkup

До: ДИК ЧАКАР-ПАРТНЕРС ДОО-СКОПЈЕ
ул.Народен фронт бр.5-IV/9-Скопје

Предмет: **ОДГОВОР НА БАРАЊЕ**

Врска: **БАРАЊЕ НА МИСЛЕЊЕ,** со ваш бр. 0801-121 од 21.04.2022 г.

Согласно вашето БАРАЊЕ НА МИСЛЕЊЕ, за одобрување на Урбанистичкиот план за подрачја и градби од државно значење за Интерконективен гасовод Република Северна Македонија – Грција,

НЕР АД Скопје, Ве известува дека дава **позитивно мислење**.

Со почит,

Изработил:
Александар Апостолоски
1765

НЕР АД Скопје
По овластување на директорот,
Раководител на Сектор
за изградба на гасоводен систем

Оливера Костанчева

Оператор на електропреносниот систем на Република Северна Македонија
Акционерско друштво за пре-ос -а електрична енергија и управување
со електроенергетскиот систем, во државна сопственост, Скопје
Operatori i sistemit elektrotransmetues i Republikës së Maqedonisë së Veriut
Shoqëri aksionare për transmetim të energjisë elektrike dhe menaxhim
me sistemin elektroenergjetik, në pronësi shtetërore, Shkup

МЕПСО

Максим Горки бр.4, 1.000 Скопје
Т: Кабинет на генерален директор
+ 389 (0) 2 3 149 811
Подружница ОЕПС
+ 389 (0) 2 3 149 814
Подружница ОПМ
+ 389 (0) 2 3 149 813
Ф: + 389 (0) 2 3 111 160
www.mepso.com.mk

ДО
ДИК ЧАКАР – ПАРТНЕРС
УЛ.НАРОДЕН ФРОНТ БР 5-IV/9
1000 Скопје

Бр.-Nr. 10-2871/1
30.05 2022 год.-viti
СКОПЈЕ - SHKUP

Друштво за инженеринг и консалтинг
ЧАКАР-ПАРТНЕРС ДОО Скопје
Примено: 01.06.2022
Одделение | Прилог: | Вредност:

Ваш број: 0801-138 од 06.05.2022 год.
Наш број: 10-2871 од 17.05.2020 год.

ПРЕДМЕТ: Одговор по Ваше доставено барање

Почитувани,

Во Врска со Вашето барање за мислење за "Урбанистичкиот план за подрачја и градби од државно значење за Интерконективен гасовод Република Северна Македонија – Грција", Ве известуваме дека согласно приложената документација во постапка со бр.42967 на е-урбанизам, каде може да се увиди дека е изработен Елаборат за електромагнетно влијание именуван како Книга 18 изработен и потпишан од Владе Гроздановски дип.ел.инж, каде согласно приложениот заклучок "Индуктивното влиание во номинален погон на работа на електроенергетскиот систем се во рамки на дозволените и законски пропишани норми. Во режим на куса врска пресметаните вредности на индуктивните влианиа од 400 kV далеководи се во рамки на дозволените и законски пропишани норми (>1000 V). За неутрализирање на потенцијалните индуктивните влианиа потребно е да се постават пренапонски елементи за заземјување на цевката. Во прилог доставуваме табеларен преглед на предложени позиции за катодна заштита. Со проектот за катодна заштита потребно е детално да се разработи, дефинира и соодветно димензионира предложената катодна заштита дадена во прилог." ПОЗИЦИИ НА ПРЕНАПОНСКА ЗАШТИТА:

Бр.	Стационажа	Пренапонски елемент	Опис
1,	5+050	PNZ-35	Паралелно водење со 400 kV ДВ
2,	6+030	PNZ-35	Пресек со 110 kV ДВ Престанок на паралелно водење со 400 kV ДВ
3,	9+780	PNZ-35	Пресек со 110 kV ДВ
4,	10+450	PNZ-35	Пресек со 110 kV ДВ
5,	13+530	PNZ-35	Пресек со 110 kV ДВ
6,	30+000	PNZ-35	Пресек со 400 kV ДВ
7,	37+700	PNZ-35	Паралелно водење со 400 kV ДВ
8,	38+550	PNZ-35	Паралелно водење со 400 kV ДВ
9,	39+200	PNZ-35	Престанок на паралелно водење со 400 kV ДВ
10,	48+300	PNZ-35	Пресек со 400 kV ДВ
11,	55+500	PNZ-35	Паралелно водење со 400 kV ДВ
12,	56+600	PNZ-35	Паралелно водење со 400 kV ДВ
13,	57+350	PNZ-35	Паралелно водење со 400 kV ДВ
14,	38+380	PNZ-35	Престанок на паралелно водење со 400 kV ДВ
15,	63+600	PNZ-35	Пресек со 110 kV ДВ
16,	64+530	PNZ-35	Пресек со 400 kV ДВ

Согласно наведниот заклучок во приложената документација АД МЕПСО дава **позитивно мислење** за наведената планската докуменатција, со констатација по разработка и изготвување на Проектот за катодна заштита за наведените пресеци во заклучокот, истиот да се достави официјално до АД МЕПСО, се со цел за негово одобрување.

Напомена: Инвеститорот/Изведувачот се должени да ги испочитуваат минималните безбедносни растојанија на постоечките електроенергетски објекти вцртани во планска документација како и да го испочитуваат *Член 203, став 1 од Законот за енергетика (Сл.Весник на РМ бр.96 од 28.05.2018год.), "Правилник за изградба на надземни електроенергетски водови со номинален напон од 1kV до 400kV (Сл. весник на Р.Македонија бр. 25/2019 од 01.02.2019)", Правилник за изградба на надземни електроенергетски водови со номинален напон од 1kV до 400kV (Сл. весник на Р.Македонија бр. 25/2019 од 01.02.2019) како и Мрежни правила за пренос на електрична енергија (Сл.Весник на РСМ бр.4 од 10.01.2022год.)*

Во случај на непочитување на погоренаведеното како и во случај на предизвикување на било каква штета по животната средина, имотот и луѓето, АД МЕПСО нема да сноси никаква одговорност,а во случај на настанување на било каква штета на електроенергетските објекти, инвеститорот/изведувачот/општината се должени да ја надоместат штетата на АД МЕПСО.

Изработил: Бојан Николовски

Контролирал:
Раководител на Служба за одржување на ДВ
Јане Ѓерасимоски

Одобрил:
Раководител на Оддел ДВ
Зоран Илиоски

Директор на Подружница ОПМ
Сашо Стефановски

Ко:
- Подружница ОПМ
- Оддел ДВ
- Одделение за припрема на ДВ
- Архива

Република Северна Македонија
Министерство за економија
Сектор за минерални суровини

Republika e Maqedonisë së Veriut
Ministria e Ekonomisë
Departamenti i lëndëve të para minerale

Архивски бр. 24-3008 /2

Скопје, 24-06-2022 **2022 година**

До: Друштво за инжинеринг и консалтинг ДИК ЧАКАР-ПАРТНЕРС – Скопје

Ул. Народен Фронт бр.5 IV/9 Скопје

Предмет: Мислење

Почитувани,

Во врска со Вашето барање на мислење бр. 0801-160 од 01.06.2022 година, а кое се однесува на местоположбата на трасата за интерконективен гасоводот, Република Северна Македонија- Грција Ве известуваме за следново:

По првичниот увидот на доставената прегледна карта на линиски објект (траса на интерконективен гасоводот) кој поминува во непосредна близина на доделената концесија за експлоатација на минерална суровина – дијабаз на локалитетот Лира с.Негорци општина Гевгелија беше констатирано дека трасата зафаќа мал дел од доделената концесија за експлоатација.

При повторно ваше барање е констатирано дека е извршено поместување на трасата на гасоводот и истата не навлегува во границите на доделената концесија.

Numri arkivor 24-3008 /

Shkup, _____ **viti 2022**

Drejtuar: Shoqërisë për inxhinieri dhe këshillim DIK ÇAKAR-PARTNERS – Shkup

Rr. "Fronti Popullor" nr.5 IV/9 Shkup

Lënda: Njoftim

Të nderuar,

Lidhur me kërkesën tuaj për mendim nr. 0801-160 të datës 01.06.2022, e cila i referohet vendndodhjes së trasesë së gazsjellësit të interkonektiv – seksioni: kufiri Republika e Maqedonisë së Veriut - Greqi, Ju njoftojmë si në vijim:

Pas kontrollit fillestar të hartës së dorëzuar treguese të objektit të linjës (trasa e gazsjellësit interkonektiv) i cili kalon në afërsi të koncesionit të ndarë për eksploatimin e lëndës së parë minerale - diabaz në lokalitetin Lira fsh. Negorci komuna e Gjevgjelisë, është konstatuar trasa përfshin një pjesë të vogël të koncesionit të ndarë për eksploatim.

Gjatë kërkesës suaj së përsëritur, u konstatua se është kryer zhvendosje e trasesë së gazsjellësit dhe e njëjta dhe nuk hyn në kufijtë e koncesionit të ndarë.

Министерство за економија на Република Северна Македонија
Ministria e Ekonomisë së Republikës së Maqedonisë së Veriut
Ул. „Јуриј Гагарин " бр. 15, Скопје
Република Северна Македонија
Rr. „Jurij Gagarin" nr. 15, Shkup
+389 2 3093 471
www.economy.gov.mk
ISO 9001:2015
CERTIFICATE
Q 1113

Имајќи го во предвид нанапред наведеното немаме забелешки во однос на корегираниот линиски објект интерконективен гасовод.

Duke patur parasysh të gjithë këtë, nuk kemi vërejtje për objektin e korrigjuar të linjës, respektivisht gazsjellësin e interkonektiv.

Со почит,

Me respekt,

Kreshnik Bekteshi
МИНИСТЕР
MINISTËR

Република Северна Македонија-Republika e Maqedonisë së Veriut
МИНИСТЕРСТВО ЗА ЕКОНОМИЈА
MINISTRIA E EKONOMISË
Скопје-Shkup

Изработил/ Përpiloi: Љупче Ефнушев
Контролирал/ Kontrolloi: m-r Jeton Kuçi
Одобрил/ Aprovoi: : Florent Çiçe
Согласен/Miratoi: м-р Размена Чекиќ Дуровиќ

Друштво за инженеринг и консалтинг
ЧАКАР-ПАРТНЕРС ДОО Скопје

Примено: 29.06.2022			
Орг. Един.	Број:	Прилог:	Вредност:

Министерство за економија на Република Северна Македонија
Ministria e Ekonomisë së Republikës së Maqedonisë së Veriut
Ул. „Јуриј Гагарин “ бр. 15, Скопје Република Северна Македонија
Rr. „Jurij Gagarin” nr. 15, Shkup
+389 2 3093 471
www.economy.gov.mk
ISO 9001:2015
CERTIFICATE
Q 1113

УПРАВА ЗА ЖИВОТНА СРЕДИНА - DREJTORIA PËR MJEDIS JETËSOR

СЕКТОР ЗА ВОДИ - DEPARTAMENTI I UJËRAVE

Арх. бр/Nr. Arh. 11-4857/2

Дата/Data: 24-06-2022

ДО/DERI TË : ДИК Чакар Партнерс Доо Скопје
ул: "Народен фронт" бр. 5 - IV/9
1000 Скопје

ПРЕДМЕТ/LËNDA: Мислење од аспект на заштита на водите
ВРСКА/LIDHJA: Ваш бр. 0801-121 од 21.04.2022

Почитувани,
I nderuar,

Во врска со Вашето барање на мислење по однос на Урбанистички план за подрачја и градби од државно значење за Интерконективен гасовод Република Северна Македонија - Грција, Секторот за води во Управата за животна средина при Министерството за животна средина и просторно планирање го дава следното позитивно:

МИСЛЕЊЕ

Од увидот во доставениот Урбанистички план за подрачја и градби од државно значење за Интерконективен гасовод Република Северна Македонија - Грција со тех. бр. 103/2020 од април 2022 година, изработен од ДИК Чакар Партнерс Доо Скопје, утврдено е дека во рамките на истиот се вградени водостопанските услови кои се претходно дадени од страна на Министерството за животна средина и просторно планирање со арх. бр. 11-3887/6 од 31.12.2019 година. Останува обврската на Инвеститорот да обезбеди водостопанска согласност за изградба на објекти кои се наоѓаат во или покрај површинските води, објекти коишто поминуваат преку или под површинските води или пак објекти кои се

Министерство за животна средина и просторно планирање Република Северна Македонија
Плоштад „Пресвета Богородица" бр. 3, Скопје
Ministria e Mjedisit Jetësor dhe Planifikimit hapësinor e Republikës së Maqedonisë së Veriut
Bul. "Presveta Bogorodica" nr. 3, Shkup
+389 2 3251 403
www.mepp.gov.mk

УПРАВА ЗА ЖИВОТНА СРЕДИНА - DREJTORIA PËR MJEDIS JETËSOR

СЕКТОР ЗА ВОДИ - DEPARTAMENTI I UJËRAVE

сместени во близина на површинските води или крајбрежните земјишта, а кои можат да влијаат врз режимот на водите.

Со оглед на тоа што Министерството за животна средина и просторно планирање има дадено позитивно мислење со арх. бр. 11-1121/2 од 05.03.2021 за трасата во Проектот за инфраструктура за Интерконективен гасовод Република Северна Македонија - Грција, под услов да нема промени во трасата и опфатот на гасоводната линија во Урбанистички план за подрачја и градби од државно значење за Интерконективен гасовод Република Северна Македонија - Грција, се одлучува како во диспозитивот и се дава позитивно мислење.

Управа за животна средина/Drejtoria për mjedis jetësor
Директор/Drejtor
Hisen Xhemaili

Изработил/Përpiloi:Блаже Никчевски
Контролирал/Kontrolloi: Мелита Гочевска
Одобрил/Aprovoi: Ylber Mirta

Друштво за инженеринг и консалтинг
ЧАКАР-ПАРТНЕРС ДОО Скопје

Примено: 4.07.2021			
Орг. Един.	Број:	Прилог:	Вредност:

СПОДЕЛИ ДОЖИВУВАЊА

Бр. 42473

Датум: 02.05.2022

До
ДИК ЧАКАР & ПАРТНЕРС
Народен фронт бр.5 IV/9 – Скопје

Предмет: Доставување на мислење

Согласно Вашето Барање за Мислење добиено преку информацискиот систем е-урбанизам за УРБАНИСТИЧКИ ПЛАН ЗА ПОДРАЧЈА И ГРАДБИ ОД ДРЖАВНО ЗНАЧЕЊЕ ЗА ИНТЕРКОНЕКТИВЕН ГАСОВОД РЕПУБЛИКА СЕВЕРНА МАКЕДОНИЈА – ГРЦИЈА, Ви доставуваме ПОЗИТИВНО МИСЛЕЊЕ.

Лице за контакт: Николче Тасевски, тел. 070/200-176.

Со почит,

Македонски Телеком АД Скопје

По овластување на

Директор на сектор за пристапни мрежи

Васко Најков

Македонски Телеком АД - Скопје
Адреса Кеј 13 Ноември бр. 6, 1000 Скопје, Р. Македонија
Контакт Телефон: +389 2 3100 200 ; Факс: +389 2 3100 300; Контакт центар 171 e-mail: kontakt@telekom.mk; www.telekom.mk
ЕМБС 5168660

Јавно претпријатие за железничка инфраструктура
Железници на Република Северна Македонија - Скопје
Ndërmarrja Publike për Infrastrukturë Hekurudhore
Hekurudhat e Republikës së Maqedonisë së Veriut - Shkup

Јавно претпријатие за железничка инфраструктура
Република Северна Македонија-Скопје
Ndërmarrja Publike për Infrastrukturë Hekurudhore
Hekurudhat e Republikës së Maqedonisë së Veriut-Shkup
Бр. 2001-1964/2
06-05-2022 год./vit
Skopje-Shkup

До: Друштво за инженеринг и консалтинг
ЧАКАР-ПАРТНЕРС ДОО Скопје
Народен Фронт бр. 5-4/9 Скопје

Предмет: Одговор на барање

Во врска со вашето барање со бр. 0801-121 од 21.04.2022год. и број на постапка 1054/42473 од е-урбанизам, со кое барате мислење за **"УРБАНИСТИЧКИ ПЛАН ЗА ПОДРАЧЈА И ГРАДБИ ОД ДРЖАВНО ЗНАЧЕЊЕ ЗА ИНТЕРКОНЕКТИВЕН ГАСОВОД РЕПУБЛИКА СЕВЕРНА МАКЕДОНИЈА – ГРЦИЈА"**, ЈП за Железничка Инфраструктура, Железници на РСМ-Скопје Ви го дава следното мислење:

По разгледување на Вашето барање и приложеното опфат , констатираме дека доаѓа до вкрстување со жел. пруга Велес-Гевгелија на стационажа км 606+860.

При реализација на горенаведениот проект ве информираме дека треба да се почитуваат одредбите од Законот за железнички систем (Службен Весник на Р.Македонија бр. 48/10 и неговите измени и дополнувања) и Законот за сигурност во Железнички систем (службен весник на Р. Македонија бр. 48/10 и неговите измени и дополнувања) во однос на заштитното растојание на објекти од железничка пруга.

Во понатамошната постапка за изработка на Основниот проект потребно е да побарате од ЈП ЖРСМ Инфраструктура-Скопје Услови за изработка на техничка документација за вкрстување со железничката пруга Велес-Гевгелија, за што е потребно да склучите договор со ЈП ЖРСМ Инфраструктура-Скопје.

Со почит,

Пом. Директор за пруги

Driton Rusi

Изработил: Борис Огњанов дги

Согласен: МихајлоТилиќ, д.г.и.

Ул. Јордан Мијалков бр. 50-б, 1000 Скопје. П. фах 543 | Тел. +389 (0) 23 227 903 | Факс: +389 (0) 22 462 330
Rr. Jordan Mijalkov nr. 50-b, 1000 Shkup, K. Postal 543 | Tel. +389 (0) 23 227 903 | Faks: +389 (0) 22 462 330
www.mzi.mk | e-mail:info@mzi.mk

Друштво за инженеринг и консалтинг
ЧАКАР-ПАРТНЕРС ДОО Скопје

Примено: 05.07.2022			
Орг. Един.	Број:	Прилог:	Вредност:

Република Северна Македонија

Министерство за внатрешни работи

- Оддел за информатика и телекомуникации-
Сектор за телекомуникации

Рег. бр. 11. 2. 67319 / 2
Скопје, 01. 07. 2022

До:
ДИК ЧАКАР - ПАРТНЕРС
ул. Народен Фронт бр. 5 – IV / 9
1000 Скопје

Предмет: Одговор по барање податоци за постоечки инсталации, доставува.-
Врска: Ваш акт бр. 0801 – 203 од 01. 07. 2022 год.

Врз основ на вашиот предходен допис (интерконективен гасовод Република Северна Македонија - Република Грција) и усогласување на трасата на гасовод со нашите постојни телекомуникациски инсталации ви даваме согласност за предвидената траса.

Во фаза на изведба кај посочените локации на разминување на гасоводот со нашите постоечки телекомуникациски инсталации бараме да бидеме претходно известени.

Со почит,
Лице за контакт: - Ефтим Панов 072/228-556

НАЧАЛНИК НА СЕКТОР
Јане Стојанов

Подготвил: Ефтим Панов
Согласен: Дејан Костадинов

Изработено во: 1 (еден) примерок
и 1 (една) копија и доставено до:
- Примател - примерок 1
- Архива на сектор – копија

НЕОТЕЛ ДОО Скопје Кузман Јосифовски Питу бр.15, 1000 Скопје, Република Северна Македонија
Тел. 02 55 11 155, 02 55 11 112 Факс 02 55 11 103 Техничка поддршка 02 55 11 111 www.neotel.mk

До

Дик Шакар & Партнерс

Народен Фронт бр. 5 5/9

Скопје

Од

НЕОТЕЛ ДОО Скопје

Бул. Кузман Јосифовски Питу бр.15

Скопје

Друштво за телекомуникации и услуги
НЕОТЕЛ ДОО извоз-увоз
Бр. 0302-690/2
05-07-2022 год.
СКОПЈЕ

Предмет: Одговор на Вашето барање број 0801 – 163 од 01.06.2022 година.

Почитувани,

Во однос на вашето барање со бр. 0801-163 од 1.06.2022 за Урбанистички план за подрачја и градби од државно значење за Интерконективен гасовод Република Северна Македонија – Грција, Неотел ДОО дава позитивно мислење за наведеното барање.

Бидејќи во посочениот опфат Неотел ДОО има постоечка инфраструктура, ве молиме пред почетокот на градежните активности да бидеме известени за истите, за ако е потребно да се превземат активности за заштите на нашата инфраструктура.

За било какви дополнителни информации, слободно контактирајте не.

Со почит,

НЕОТЕЛ ДОО Скопје

Друштво за телекомуникации и услуги НЕОТЕЛ ДОО извоз-увоз 1 СКОПЈЕ

Контакт:

Александар Грчев
Администратор за оптички мрежи
Неотел доо
Бул. Кузман Јосифовски Питу бр.15, Скопје
тел. +389 2 55 11153
моб. +389 70 372 453
факс.+389 2 55 11103
e-mail: aleksandar.grcev@neotel.com.mk

Друштво за комуникациски услуги
А1 Македонија ДООЕЛ Скопје
Бр. 11-28911
27-04-2022
Скопје

До: МИНИСТЕРСТВО ЗА ТРАНСПОРТ И ВРСКИ

Скопје, 26.04.2022 год.

Предмет: Мислења од општини/институции

Почитувани,

Во врска со Вашето барање за доставување на мислења од општини/институции поднесено преку системот Е-Урбанизам со број на постапка 42473 креирано на 13.04.2022 година и наслов 'УРБАНИСТИЧКИ ПЛАН ЗА ПОДРАЧЈА И ГРАДБИ ОД ДРЖАВНО ЗНАЧЕЊЕ ЗА ИНТЕРКОНЕКТИВЕН ГАСОВОД РЕПУБЛИКА СЕВЕРНА МАКЕДОНИЈА – ГРЦИЈА' доставено до А1 Македонија ДООЕЛ Скопје, Ве известуваме дека издаваме **позитивно мислње**.

Напомена: Доколку има потреба од дислокација на постојната телекомуникациска инфраструктура, планерот е должен да постави новопланирана траса во рамките на експропријационата линија во консултација со сопственикот на постоечката инфраструктура - А1 Македонија ДООЕЛ Скопје. Трошоците за дислокација на постојната телекомуникациска инфраструктура ги сноси инвеститорот на проектот.

Лице за контакт:
Влатко Димовски тел. 077/772-582
Андреа Јовановски тел. 077/772-370

Срдечен поздрав,

За А1 Македонија ДООЕЛ Скопје,
Дејан Влаховиќ
Директор за планирање и развој на мрежа

ОПШТИНА БОГДАНЦИ

ул.„Маршал Тито“ бр.62, тел./факс +389 34 222 333

Наш број 11-956/2 од 27.04.2022 *Ваш број 0801-431 од 29.09.2021г.*

До ДИК ЧАКАР ПАРТНЕРС ДОО Скопје
ул Народен фронт бр.5 IV/9
Скопје

Предмет: Позитивно мислење

Почитувани

Во врска барање за мислење за работна верзија на Урбанистички план за подрачја и градби од државно значење за Интерконективен гасовод Република Северна Македонија – Грција, изработен од ДИК ЧАКАР ПАРТНЕРС ДОО Скопје, тех бр 103/2020 од април 2022 година, Општина Богданци дава **позитивно мислење** на доставениот Урбанистички план за подрачја и градби од државно значење со забелешка во конечната верзија во листот: Детал - Премин на гасовод под постоечки водоводни цевки PVC и AC 150mm - ЈПКД Комуналец Гевгелија (типски цртеж) да се додадат и стационажите на 04+825,00 водоводна цевка од резервоар до с.Стојаково и 05+825,00 потисен цевовод Ø250 на ЈП Комунална чистота Богданци.

Градоначалник на Општина Богданци
Блаже Шапов

ОПШТИНА БОГДАНЦИ

ул.„Маршал Тито“ бр.62, тел./факс +389 34 222 333

Наш број 11-956/5 од 27.06.2022 *Ваш број 0801-192 од 22.06.2022г.*

До ДИК ЧАКАР ПАРТНЕРС ДОО Скопје
ул Народен фронт бр.5 IV/9
Скопје

Предмет: Позитивно мислење

Почитувани

Во врска барање за мислење за работна верзија на Урбанистички план за подрачја и градби од државно значење за Интерконективен гасовод Република Северна Македонија – Грција, изработен од ДИК ЧАКАР ПАРТНЕРС ДОО Скопје, од 2022 година, Општина Богданци дава **позитивно мислење** на доставениот Урбанистички план за подрачја и градби од државно значење.

Градоначалник на Општина Богданци
Блаже Шапов

ОПШТИНА ГЕВГЕЛИЈА
MUNICIPALITY OF GEVGELIJA

СЕКТОР ЗА УРБАНИЗАМ, КОМУНАЛНИ РАБОТИ
И ЗАШТИТА НА ЖИВОТНАТА СРЕДИНА
Одделение за урбанизам, градежништво, архитектура
и заштита на животната средина
Бр.11-404/2
09.05.2022 год.
Гевгелија

ДО:

Друштво за инжинеринг и консалтинг
„ЧАКАР – ПАРТНЕРС„ доо
ул. „Народен Фронт„ бр.5 IV/9
1000 Скопје

ПРЕДМЕТ: Одговор на барање

Почитувани,

Во врска со Вашето барање за мислење за **Урбанистички план за подрачја и градби од државно значење за Интерконективен гасовод Република Северна Македонија – Грција**, Ве известуваме дека со оглед на тоа што планираната траса е во опфатот на Урбанистички Проект за Технолошка индустриска развојна зона-Гевгелија - Локалитет „Прдејци„ општина Гевгелија, потребно е да постапите согласно добиените насоки од Дирекцијата за технолошки индустриски развојни зони на Република Северна Македонија со допис бр.08-703/2 од 05.05.2022одина.

Со почит,

Советник:
Елена Колев

Раководител на одделение:
Ана Чугунцалиева

Раководител на сектор
Ирена Томчева

Република Северна Македонија
Општина Неготино

Градоначалник

Број: 11-465/2
Дата: 21.06. 2022година

ОПШТИНА НЕГОТИНО

Ацо Аџи Илов,бр.2
1440Неготино
Република Северна
Македонија

Тел. (043) 361-045
Фак.(043) 361 933

www.negotino.gov.mk
info@negotino.gov.mk

До
ДИК ЧАКАР & ПАРТНЕРС
Народен фронт бр. 5 IV/9- Скопје

ПРЕДМЕТ: Мислење и согласност

Врз основа на Вашето барање за мислење за **Урбанистички план за подрачја и градби од државно знаење за Интерконективен гасовод Република Северна Македонија-Грција** со Ваш број 0801-121 од 21.04.2022 година, по доставените прилози, Ве известуваме дека по разгледување на приложеното, даваме ПОЗИТИВНО МИСЛЕЊЕ т.е потврда на претходно издаденото мислење од наша страна УП 11-452/2 од 15.12.2021 год., за предложената траса и поставеноста на пропратни објекти од Интерконективен гасовод Северна Македонија-Грција и сме согласни да продолжи понатамошната постапка за донесување на урбанистичко-проектната документација.

Изготвил: Весна Ѓорчева

Градоначалник
Горан Стојанов

ОПШТИНА ДЕМИР КАПИЈА
ГРАДОНАЧАЛНИК

Архивски знак: _____
Рок на чување: _____
_____ 202__ година
Потпис.
_____

До

ДИК ЧАКАР & ПАРТНЕРС
„Народен фронт" бр. 5 IV/9 Скопје

Арх.бр. 10-340/2

Дата: 28.04.2022

Врска Ваш бр. 0801-121

Република Северна Македонија
Општина Демир Капија

Сектор за урбанизам, комунални дејности, заштита на животната средина и локален економски развој

ул. " 11 ти Октомври" бб
Демир Капија
Република Македонија
Тел. (043) 364 100
Факс. (043) 364 133
Е-пошта: opstinadk@yahoo.com
www. opstinademirkapija.gov.mk

Лице за контакт:
Тони Петков
070 303 641

Предмет: Одговор на барање на мислење

Почитувани,

Во врска со Вашето барање на мислење за Урбанистички план за подрачја и градби од државно значење за Интерконективен гасовод Република Северна Македонија – Грција, Ве известуваме дека Општина Демир Капија Ви издава **позитивно мислење** и ги потврдува претходно издадените податоци, информации и мислења во однос на предметниот опфат дадени со допис бр.УПІ10-70 од 07.10.2020 и УПІ10-70 од 09.02.2021.

Со почит,

Изработил: Билјана Толкова
Контролирал: Тони Петков
Одобрил: Благој Јовановски

ГРАДОНАЧАЛНИК
ЛАЗАР ПЕТРОВ

РЕПУБЛИКА СЕВЕРНА МАКЕДОНИЈА „ГРАДОНАЧАЛНИК" ОПШТИНА ДЕМИР КАПИЈА

ДЕМИР КАПИЈА

Република Северна Македонија
Дирекција за технолошки индустриски развојни зони

Republic of NORTH MACEDONIA
DTIDZ FREE ZONES

До:
ДИК ЧАКАР-ПАРТНЕРС
Ул. "Народен Фронт" бр.5 – IV/9
Скопје

Број: 08-703/3

Датум: 03.06.2022

Дирекција за технолошки индустриски развојни зони
Бул.Партизански одреди бр.2
П.Фах 311, 1000 Скопје,
Република Северна Македонија
Тел. (02) 3111 166
Е-пошта: info@fez.gov.mk
www.fez.gov.mk

Предмет: Барање за мислење и согласност за премин на гасоводна линија под инфраструктура

Врска: Ваше писмо бр. 0801-164 од 01.06.2022 год., заведено во архивата на ДТИРЗ под број 08-703/2 на 01.06.2022 год., во врска со наш одговор бр. 08-703/2 од 05.05.2022 год

Почитувани,

Во врска Вашето писмо бр. 0801-164 од 01.06.2022 год. доставено по електронскиот систем на е-урбанизам, во кое се повикувате на член 32 од Законот за просторно и урбанистичко планирање (Сл. Весник на РМ бр. 199/14, 44/15, 193/15, 31/16, 163/16, 64/18, 168/18), а со кое барате повторно мислење и согласност, т.е. потврда на претходно издадените мислења и согласности за потребите на одобрување на Урбанистичкиот план за подрачја и градби од државно значење за Интерконективен гасовод Република Северна Македонија – Грција, Ве известуваме дека вашата траса се вкрстува со нашата проектирана инфраструктура за водоснабдување ND 250, на ТИРЗ Гевгелија, во ваша стационажа на гасовод км 13+725, наша стационажа на водовод км 1+980 до км 1+960, на длабочина од 1.00-1.40м, согласно котите на терен од основниот проект. Вашата гасоводна цевка треба да биде поставена на длабочина со заштитен слој од 50 см, под нашата водоводна инсталација ND 250, како што е прикажано во деталот на карактеристичен ров даден на цртеж ваш број MM CONNECTA-CHP-2020-00-00-150-DWG-002, тех. Број 103/2020.

По завршување изработката на основниот проект, имате обврска да ни доставите скица (ситуација и надолжен профил) на проектирана состојба на делот од трасата кој се вкрстува со нашата водоводна инсталација која е планирана за изградба.

Во прилог Ви доставуваме цртежи од преклопена ситуација на потисниот цевовод и трасата на гасоводот и PDF од Основниот проект за водоснабдителен сиситем за ТИРЗ Гевгелија со пропратни хидротехнички објекти надвор од опфатот на зоната.

Република Северна Македонија
Дирекција за технолошки индустриски развојни зони

Republic of NORTH MACEDONIA
DTIDZ FREE ZONES

Согласно член 32 од Законот за просторно и урбанистичко планирање (Сл. Весник на РМ бр. 199/14, 44/15, 193/15, 31/16, 163/16, 64/18, 168/18 и Сл. Весник на РСМ 32/20), Дирекцијата за ТИРЗ може да Ви достави податоци и информации со кои располага за планирана и изведена инфраструктура од својата област. Други мислења, решенија и согласности Дирекцијата за ТИРЗ не издава.

Број: 08-703/3

Датум: 03.06.2022

Дирекција за технолошки индустриски развојни зони
Бул.Партизански одреди бр.2
П.Фах 311, 1000 Скопје,
Република Северна Македонија
Тел. (02) 3111 166
Е-пошта: info@fez.gov.mk
www.fez.gov.mk

Со почит,

Раководител на сектор за планирање,
основање, изградба и развој на ТИРЗ,

Маргарита Јовевска В'чков

Изработил: Игор Неделковски, диа
Согласен: Сандра Толовска, дизжс

Република Северна Македонија

Министерство за култура

УПРАВА ЗА ЗАШТИТА НА КУЛТУРНОТО НАСЛЕДСТВО

ДО

ДИК ЧАКАР ПАРТНЕРС
ул. „Народен Фронт“ бр. 5/4/9
1000 Скопје

Бр 08 – 1696/2
23.06.2022 година
Скопје

Предмет: Доставување на Мислење
Врска: : Ваш бр. 0801-121 од 21.04.2022

Управата за заштита на културно наследство, орган во состав на Министерството за култура, го разгледа вашето барање за мислење за изработка Урбанистички план за подрачја и градби од државни значење за интерконективен гасовод Република Северна Македонија-Грција .

Врз основа на доставената документација и во согласност со доставените податоци, Управата за заштита на културното наследство, ја разгледа доставената и постојана документација и констатира дека во границите на опфатот не постои културно наследство, ниту добра за кои основано се претпоставува дека претставуваат културно наследство. Во текстуалниот дел од планот вградена е обврската, во случај да се појави археолошко наоѓалиште, односно предмети од археолошко значење да се постапи во согласност со одредбите од член 65 од Законот за заштита на културното наследство („Службен весник на Република Македонија” бр. 20/04, 71/04, 115/07, 18/11, 148/11, 23/13, 137/13, 164/13, 38/14, 44/14, 199/14, 154/15, 192/15, 39/16, 11/18 и 20/19).

Со оглед на тоа, од аспект на заштита на културното наследство, усвојувањето на планот може да продолжи.

Со почит,

в.д. Директор,

Аријан Асланај

Изработил: И. Ширтовски
Проверил/Одобрил: м-р Б. Јовановска

РЕПУБЛИКА СЕВЕРНА МАКЕДОНИЈА - МИНИСТЕРСТВО ЗА КУЛТУРА - Управа за заштита на културното наследство - СКОПЈЕ - SHKUP

Управа за заштита на културното наследство
Directorate for Protection of Cultural Heritage

ул. „Павел Шатев “ бр. 3, Скопје; П.Фах 220
contact@uzkn.gov.mk
+389 2 5517 700
www.uzkn.gov.mk

Друштво за трговија и услуги
КАЛТУН ЕНЕРЖИ ДОО
Бр. 2406/22
24.06.2022 год.
СКОПЈЕ

KALTUN

До
Друштво за инженеринг и конслатинг
ЧАКАР-ПАРТНЕРС ДОО

ПРЕДМЕТ : Известување за податоци,информации
Врска :
Допис/барање за податоци и информации Ваш бр: 0801-165 од 01.06.2022
Допис/барање за податоци и информации Ваш бр: 0801-58 од 04.02.2021
Допис/барање за податоци и информации наш бр: 1192/21-165 од 11.02.2022

Почитувани ,

На основа на Вашето барање за податоци и информации за **ПРОЕКТ ЗА ИНФРАСТРУКТУРА за интерконективен гасовод Северна Македонија – Грција** ,за потребите на Урбанистичкиот план за подрачја и градби од државнозначење за Интерконективен гасовод Република Северна Македонија – Грција, Ве известуваме за постоечки проекти/инсталации/инфраструктура за изградба на Ветерен парк Дрен 1 и Дрен 2 ,како следи:

1. **Проект : Изградба на Ветерна Електрана ДРЕН 1 (34MW)**

Статус : Правосилно Одобрение за Градење-**фаза Градба**

- Изградба на далековод 110kv ТС 110/33kv „ВЕЦ Демир Капија“ - ТС 400/110kv „ Дуброво“ и за изградба на трафостаница ТС 110/33kv „ВЕЦ Демир Капија“, КО Тремник – Општина Неготино, КО Прждево, КО Демир Капија, КО Бесвица, КО Чифлик, КО дрен – Општина Демир Капија, КО Петрово – Општина Гевгелија
- Изградба на 10 турбини,платформи и пристапни патишта ;

2. **Проект: Изградба на Ветерна Електрана Дрен 2 (10MW)**

Статус : Правосилно Одобрение за Градење-**фаза Градба**
Изградба на ветерен парк Дрен 2 во општина Демир Капија
-3 ветерни турбини,пристапни патишта,среднонапонски кабли ;

Заклучок: КАЛТУН ЕНЕРЖИ дава согласност и позитивно мислење за спроведување на трасата на Интерконективен Гасовод Гевгелија-Неготино ;

Препораки и предуслови во фаза на градба :

- ✓ Инвеститорот е должен писмено да го информира навремено Калтун Енержи за секоја измена на трасата во фаза на проектирање/изведба ;
- ✓ Инвеститорот е должен писмено да го информира Калтун Енержи за планот за почеток на градба на гасоводот,
- ✓ Во фаза на теренски работи при изведба на интерконективниот гасовод во близина на ветерните електрани ,Инвеститорот/Изведувачот е должен да ги почитува позитивните законски одредби за близина на инфраструктурите, како и да спроведува соодветни заштитни мерки ;
- ✓ Да се спровед(каде што е применливо) ,Барања за премин или работа во близина на правото на службеност или градежниот опфат на Калтун Енержи ;

Со Почит ,
КАЛТУН ЕНЕРЖИ ДОО

Друштво за трговија КАЛТУН ЕНЕРЖИ ДОО СКОПЈЕ

ЛОГО ВАРДАХ С.А.
ЛОГО ХЕЛЕНИК ПЕТРОЛЕУМ ГРУПАЦИЈА
_____ ВАРДАХ С.А.
7-ми км О.Н.Х Солун, 57008
П.Ф. 10312, 54110
Солун, Грција
Тел: +30 2310 750 810
Фах: +30 2310 750 748
www.vardax.gr
26.05.2022
Бр. Ф.207/1118

До: **ДИК ЧАКАР-ПАРТНЕРС**
Внимание: г-дин Чакаровски Константин, управител
(office@chakarpartners.com)

Копија: **VDK Services LTD**
Внимание: г-дин Марјан Гроздановски, управен директор
(marjan@vdk.mk)

Предмет: Барање согласност за „Урбанистички план за подрачја и згради од државно значење за Интерконективен гасовод Република Северна Македонија - Грција (согласно Законот за урбанистичко планирање исклучен. Весник на РНМ бр. 32 од 10/2020 година)“, за изградба на Интерконективен гасовод - делница од граница со Р. Грција до Неготино.

Реф.:

а) Дик Чакар допис бр.0801-219/13 од 09.07.2019 година.
б) Дик Чакар допис бр.0801-248/9 од 23.08.2019 година.
в) Вардакс одговор Писмо Ф.206/911 од 19.09.2019 година.
г) Одговор од Вардакс Ф.206/915 од 22.10.2019 година.
д) Дик Чакар допис бр.0801-67 од 24.02.2020 година.
ѓ) Дик Чакар допис бр.0801-252 од 17.08.2020 година.
е) Е-пошта за одговор на Vardax, од 25.08.2020 година.
ж) Дик Чакар допис бр.0801-129 од 23.03.2021 година.
з) Е-пошта на Вардакс, од 24.03.2021 година.
ѕ) Е-пошта Дик Чакар, од 24.06.2021 година.
и) Е-пошта на Вардакс, од 26.03.2021 година.
ј) Дик Чакар допис бр.0801-129/1 од 02.04.2021 година.
к) Е-пошта на Вардакс, од 06.04.2021 година.
н) Дик Чакар допис бр.0801-139 од 06.05.2022 година.

Почитувани,

Следејќи ја нашата кореспонденција и како одговор на вашето писмо од 06.05.2022 година (реф. бр), ве известуваме дека Vardax нема дополнителни коментари и/или барања во врска со документацијата што ни ја доставивте и со тоа дава согласност за вашето барање.

Срдечен поздрав,

//своерачно потпишан//
Г.Загливеринос

Главен извршен директор

I, the undersigned, hereby declare that I have faithfully and accurately translated the content of this document from English Language into Macedonian Language. *Authorized Court Translator* *Violeta Petkovska* *by decision no. 08/1-198/2003-2* *04.07.2022*	*Јас, долупотпишаната, тврдам дека правилно го извршив преводот од англиски јазик на македонски јазик на овој документ.* *Овластен судски преведувач* *Виолета Петковска* *со решение број 08/1-198/2003-2* *04.07.2022*

ВИОЛЕТА ПЕТКОВСКА
СКОПЈЕ

ПЛАНСКА ДОКУМЕНТАЦИЈА

ГРАФИЧКИ ДЕЛ

План на намена на земјиштето и градбите

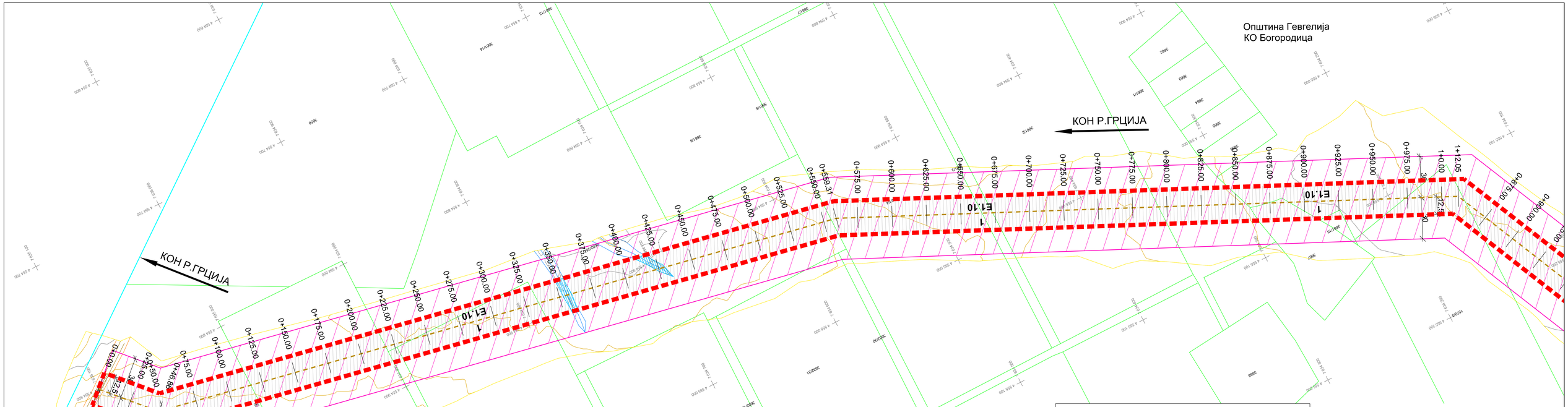

КЛАСА НА НАМЕНА Е - ИНФРАСТРУКТУРИ	ПОВРШИНА ha / m²	%
Е1.10 - Меѓународни, меѓуградски и градски високопритисни и дистрибутивни нископритисни гасоводни водови	**171.54 ha 1,715,443.7 m2**	98.66
Е1.10 - Припадни постројки и опрема	**2.33 ha 23300.5 m2**	1.34
ВКУПНА ПОВРШИНА НА ПЛАНСКИОТ ОПФАТ	**173.87 ha 1738744.2 m2**	100

Е1.10 - Меѓународни, меѓуградски и градски високопритисни и дистрибутивни нископритисни гасоводни водови

Бр. на површина за градба	Површина за градба	Површина за градба m²	Основна класа на намена	Должина на траса m'
1	Интерконективен гасовод	1,715,443.7	Е1.10	**66518.68**

Е1.10 - Припадни градби опрема и постројки

Бр. на површина за градба	Површина за градба	Површина за градба m²	класа на намена	Висина на градба m'	Катност	Вкупна развиена површина m²	Процент на изграденост %	Коеф. на искористеност
2	- Столбна ТС 10/0.4kV - Подјдово приемна чистечка станица LRS-I1 - Контролна соба	4468,00	Е1.10	12.0	П	4468,00	100	1
3	- Блок станица - крак кон Струмица BVS-I1	925,00	Е1.10	12.0	П	925,00	100	1
4	- Контролна соба	154,00	Е1.10	12.0	П	154,00	100	1
5	- Столбна ТС 10/0.4kV - Блок станица BVS-I2 -Ревизиона шахта за оптички кабел	1391,00	Е1.10	12.0	П	1391,00	100	1
6	- Блок станица BVS-I3 -Ревизиона шахта за оптички кабел	684,00	Е1.10	12.0	П	684,00	100	1
7	- Контролна соба - Столбна ТС 10/0.4kV	506,00	Е1.10	12.0	П	506,00	100	1
8	- Контролна соба - Приемна чистечка станица – RS-I1 -Ревизиона шахта за оптички кабел	4821,00	Е1.10	12.0	П	4821,00	100	1
9	- Редукциска станица – PRS-I1 -Ревизиона шахта за оптички кабел	5655,00	Е1.10	12.0	П	5655,00	100	1
10	- Блок станица – BVS – I4/I5 - Контролна соба -Ревизиона шахта за оптички кабел (2 шахти)	4550,00	Е1.10	12.0	П	4550,00	100	1
11	- Столбна ТС 10/0.4kV	25,00	Е1.10	12.0	/	25,00	100	1
12 до 65	- Ревизиони шахти за оптички кабел (дим. 1.5м/1.5м) (Вкупно 56 шахти)	54 x 2.25 =121.5	Е1.10	/	/	121.5	100	1
	ВКУПНО	**23300.5**	**Е1.10**	**12.0**	**П**	**23300.5**	**100**	**1**

ЛЕГЕНДА:

- Асфалтен пат
- Бетон
- Бетонска бандера
- Бетонска ограда
- Бетонски вид
- 1687 Број на катастарска парцела
- 1 Број на објект
- Бунар за вода
- Вештачко езеро
- Граница на планскиот опфат на коридор за интерконективен гасовод P = 173.87ha (1738744.2м²)
- Далновод
- Дол
- Дрвена бандера
- Земјен канал
- Земјен пат
- Извичник
- Канал
- Канделабра
- Каналета
- Катастарска парцела
- Косина
- Ножица
- Објект
- Ограда
- Потпорен ѕид
- Река
- Рибник
- Трафостаница
- Трансформатор
- Терен
- Хидрант
- Шахта
- Шематски приказ за линиско водење на интерконективен гасовод
- Заштитен појас на интерконективен гасовод (30м) од оска на гасовод
- Површина за градба на урбанистички план за подрачја и градби од државно значење за интерконективен гасовод
- Плански опфат на одделните урбанистички планови документации
- Земјен пат
- Земјен канал
- Бетон
- Асфалтен пат
- Бунар за вода
- Помошен земјоделски објект - штала
- Река
- Канал
- Рибник
- Заземјување на ТС (вкопана Zn лента)

НАЗИВ НА ПРОЕКТОТ :

ТП за поврзување на Западен Балкан (КОНЕКТА)

НАЗИВ НА ПЛАНОТ :

ПРЕДЛОГ УРБАНИСТИЧКИ ПЛАН ЗА ПОДРАЧЈА И ГРАДБИ ОД ДРЖАВНО ЗНАЧЕЊЕ ЗА ИНТЕРКОНЕКТИВЕН ГАСОВОД РЕПУБЛИКА СЕВЕРНА МАКЕДОНИЈА - ГРЦИЈА

ОПШТИНА НЕГОТИНО; ОПШТИНА ДЕМИР КАПИЈА; ОПШТИНА ГЕВГЕЛИЈА; ОПШТИНА БОГДАНЦИ

ИНВЕСТИТОР :

НАЦИОНАЛНИ ЕНЕРГЕТСКИ РЕСУРСИ (НЕР) АД Скопје

ПЛАНЕР :

БР. НА ЛИЦЕНЦА ЗА ИЗРАБОТУВАЊЕ УРБАНИСТИЧКИ ПЛАНОВИ - 0086
БР. НА ЛИЦЕНЦА "А" ЗА ПРОЕКТИРАЊЕ ГРАДБИ ОД ПРВА КАТЕГОРИЈА - П.01ВА

ЧАКАР & ПАРТНЕРС
КОНСАЛТИНГ ИНЖЕНЕРИНГ ДООЕЛ

РЕВИДЕНТ :

БРОЈ НА РЕВИЗИЈА: 1

ОДГОВОРЕН ПЛАНЕР :

Славица Чавдаровска Наумова, *дипл.инж.арх. овластување број - 0.0469*

СЛАВИЦА ЧАВДАРОВСКА дипл.инж.арх. 0469 Овластен планер

СОРАБОТНИЦИ :

Зоран Николов, *dunn. арад. инж. бр.2.0282*
Горан Чаловски, *dunn.инж.арх. бр.0.0655*
Татјана Ветеровска, *dunn.инж.арх. бр.0.0697*

РАСПОРЕД НА ЛИСТОВИ :

ВИД НА ПЛАНОТ :

УРБАНИСТИЧКИ ПЛАН ЗА ПОДРАЧЈА И ГРАДБИ ОД ДРЖАВНО ЗНАЧЕЊЕ

НАСЛОВ НА ДОКУМЕНТ :

ПЛАН НА НАМЕНА НА ЗЕМЈИШТЕТО И ГРАДБИТЕ
(км 0+000.00 - км 0+900.00)

ТЕХН.БРОЈ	ДАТУМ	РАЗМЕР
103/2020	07/2022	1:1000

ФАЗА	ФОРМАТ		ВКУПНО ЛИСТОВИ	51
У	594 x 1160		БРОЈ НА ЛИСТ	1

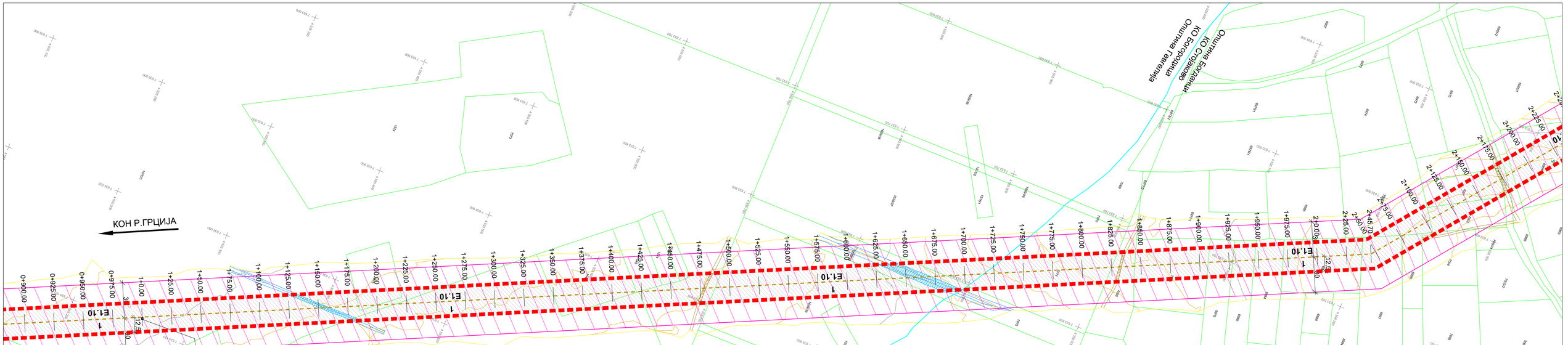

КЛАСА НА НАМЕНА Е - ИНФРАСТРУКТУРИ	ПОВРШИНА ha / m²	%
Е1.10 - Меѓународни, меѓуградски и градски високопритисни и дистрибутивни нископритисни гасоводи водови	**171.54 ha 1,715,443.7 m2**	98.66
Е1.10 - Прилагани постројки и опрема	**2.33 ha 23300.5 m2**	1.34
ВКУПНА ПОВРШИНА НА ПЛАНСКИОТ ОПФАТ	**173.87 ha 1738744.2 m2**	100

Е1.10 - Меѓународни, меѓуградски и градски високопритисни и дистрибутивни нископритисни гасоводи водови

Бр. на површина за градба	Површина за градба	Површина за градба m²	Основна класа на намена	Должина на траса m'
1	Интерконективен гасовод	1,715,443.7	Е1.10	**66518.68**

Е1.10 - Прилагани градби опрема и постројки

Бр. на површина за градба	Површина за градба	Површина за градба m²	класа на намена	Висина на градба m'	Катност	Внатрешна развиена површина m²	Процент на изграденост %	Коеф. на искористеност
2	- Столбна ТС 10/0.4kV - Подземно приемна чистачна станица LRS-11 - Контролна соба	4468,00	Е1.10	12.0	П	4468,00	100	1
3	- Блок станица - крак кон Струмица BVS-11	925,00	Е1.10	12.0	П	925,00	100	1
4	- Контролна соба	154,00	Е1.10	12.0	П	154,00	100	1
5	- Столбна ТС 10/0.4kV - Блок станица BVS-12 -Ревизиона шахта за оптички кабел	1391,00	Е1.10	12.0	П	1391,00	100	1
6	- Блок станица BVS-13 -Ревизиона шахта за оптички кабел	684,00	Е1.10	12.0	П	684,00	100	1
7	- Контролна соба - Столбна ТС 10/0.4kV	506,00	Е1.10	12.0	П	506,00	100	1
8	- Контролна соба - Приемна чистачна станица – RS-11 -Ревизиона шахта за оптички кабел	4821,00	Е1.10	12.0	П	4821,00	100	1
9	- Редукциска станица – PRS-11 -Ревизиона шахта за оптички кабел	5655,00	Е1.10	12.0	П	5655,00	100	1
10	- Блок станица – BVS – Н/15 - Контролна соба -Ревизиона шахта за оптички кабел (2 шахти)	4550,00	Е1.10	12.0	П	4550,00	100	1
11	- Столбна ТС 10/0.4kV	25,00	Е1.10	12.0	/	25,00	100	1
12 до 65	- Ревизиони шахти за оптички кабел (дим. 1.5м/1.5м) (Вкупно 55 шахти)	54 x 2.25 =121.5	Е1.10	/	/	121.5	100	1
	ВКУПНО	**23300.5**	**Е1.10**	**12.0**	**П**	**23300.5**	**100**	**1**

ЛЕГЕНДА:

- Асфалтен пат
- Бетон
- Бетонска бандера
- Бетонска ограда
- Бетонски вид
- 1687 Број на катастарска парцела
- 1 Број на објект
- Бунар за вода
- Вештачко езеро
- Граница на планскиот опфат на карадот за интерконективен гасовод Р = 173.87ha (1738744.2м²)
- Дагновод
- Дол
- Дрвена бандера
- Земјен канал
- Земјен пат
- Извичник
- Канал
- Кандилабра
- Канелета
- Катастарска парцела
- Косина
- Ножица
- Објект
- Ограда
- Поткорен вид
- Река
- Рибник
- Трафостаница
- Трансформатор
- Терен
- Хидрант
- Шахта

- Шематски приказ за линиско водење на интерконективен гасовод
- Заштитен појас на интерконективен гасовод (50м) од оска на гасоводот
- Граница на опфат на урбанистички план за подрачје / Граница на урбано јадро на интерконективен гасовод
- Планиски опфат на одобрени урбанистичко планска документација
- Граница на планскиот опфат на карадот за интерконективен гасовод Р = 173.87ha (1738744.2м²)
- Заземјување на ТС (жолтана Zn лента)

НАЗИВ НА ПРОЕКТОТ :

ТП за поврзување на Западен Балкан (КОНЕКТА)

НАЗИВ НА ПЛАНОТ :

ПРЕДЛОГ УРБАНИСТИЧКИ ПЛАН ЗА ПОДРАЧЈА И ГРАДБИ ОД ДРЖАВНО ЗНАЧЕЊЕ ЗА ИНТЕРКОНЕКТИВЕН ГАСОВОД РЕПУБЛИКА СЕВЕРНА МАКЕДОНИЈА - ГРЦИЈА

ОПШТИНА НЕГОТИНО; ОПШТИНА ДЕМИР КАПИЈА; ОПШТИНА ГЕВГЕЛИЈА; ОПШТИНА БОГДАНЦИ

ИНВЕСТИТОР :

НАЦИОНАЛНИ ЕНЕРГЕТСКИ РЕСУРСИ (НЕР) АД Скопје

ПЛАНЕР :
БР. НА ЛИЦЕНЦА ЗА ИЗРАБОТУВАЊЕ УРБАНИСТИЧКИ ПЛАНОВИ - ОЗМ
БР. НА ЛИЦЕНЦА "А" ЗА ПРОЕКТИРАЊЕ ГРАДБИ ОД ПРВА КАТЕГОРИЈА - ПЛ19/А

ЧАКАР & ПАРТНЕРС
КОНСАЛТИНГ · ИНЖЕНЕРИНГ · АРХИТЕКТУРА

РЕВИДЕНТ :

БРОЈ НА РЕВИЗИЈА
1

ОДГОВОРЕН ПЛАНЕР :
Славица Чавдаровска Наумова, *дипл.инж.арх. овластување број - 0.0469*

СЛАВИЦА ЧАВДАРОВСКА дипл.инж.арх. Овластен планер 0469

СОРАБОТНИЦИ :
Зоран Николов, *Дипл. граѓ. инж. бр.2-0282*
Горан Чаловски, *Дипл.инж.арх. бр.0.0655*
Татјана Ветровска, *Дипл.инж.арх. бр.0.0667*

РАСПОРЕД НА ЛИСТОВИ :

ВИД НА ПЛАНОТ :

УРБАНИСТИЧКИ ПЛАН ЗА ПОДРАЧЈА И ГРАДБИ ОД ДРЖАВНО ЗНАЧЕЊЕ

НАСЛОВ НА ДОКУМЕНТ :

ПЛАН НА НАМЕНА НА ЗЕМЈИШТЕТО И ГРАДБИТЕ
(км 0+900.00 - км 2+200.00)

ТЕХН.БРОЈ	ДАТУМ	РАЗМЕР
103/2020	07/2022	1:1000

ФАЗА	ФОРМАТ	ВКУПНО ЛИСТОВИ	ЛИСТ БР.
У	594 x 1350	51	2

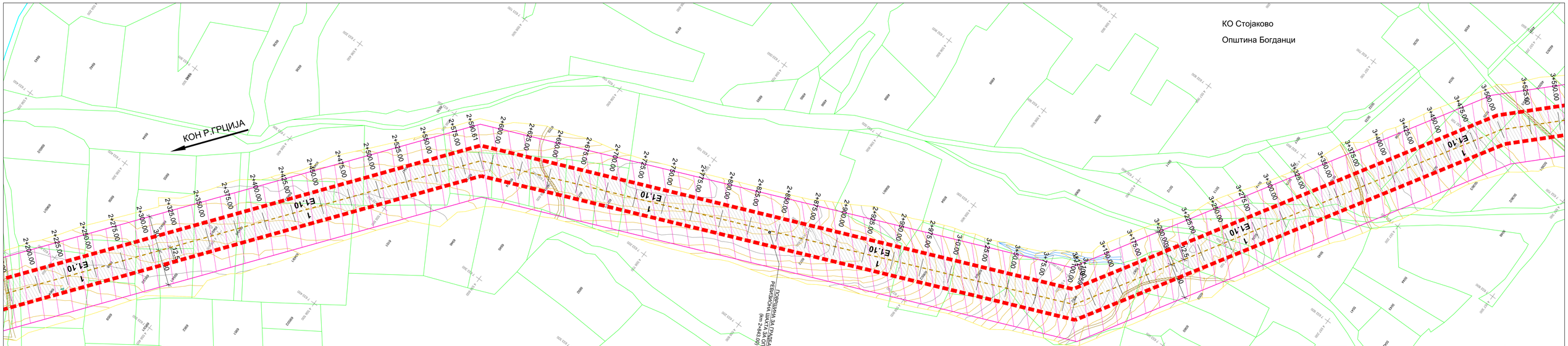

КЛАСА НА НАМЕНА Е - ИНФРАСТРУКТУРИ	ПОВРШИНА ha / m²	%
Е1.10 - Магистрални, меѓуградски и градски високопритисни и дистрибутивни нископритисни гасоводни водови	**171.54 ha 1,715,443.7 m2**	98.66
Е1.10 - Пратални постројки и опрема	**2.33 ha 23300.5 m2**	1.34
ВКУПНА ПОВРШИНА НА ПЛАНСКИОТ ОПФАТ	**173.87 ha 1738744.2 m2**	100

Е1.10 - Магистрални, меѓуградски и градски високопритисни и дистрибутивни нископритисни гасоводни водови

Бр. на површина за градба	Површина за градба	Површина за градба m²	Основна класа на намена	Должина на траса m'
1	Интерконективен гасовод	1,715,443.7	Е1.10	**66518.68**

Е1.10 - Пратални градби опрема и постројки

Бр. на површина за градба	Површина за градба	Површина за градба m²	класа на намена	Висина на градба m	Катност	Внатрешна развиена површина m²	Процент на изграденост %	Коеф. на искористеност
2	- Столбна ТС 10/0.4kV - Подземно приемна чистителна станица ЈRS-11 - Контролна соба	4468,00	Е1.10	12.0	П	4468,00	100	1
3	- Блок станица - крак кон Струмица ВИS-11	925,00	Е1.10	12.0	П	925,00	100	1
4	- Контролна соба	154,00	Е1.10	12.0	П	154,00	100	1
5	- Столбна ТС 10/0.4kV - Блок станица ВИS-12 -Ревизиона шахта за оптички кабел	1391,00	Е1.10	12.0	П	1391,00	100	1
6	- Блок станица ВИS-13 -Ревизиона шахта за оптички кабел	684,00	Е1.10	12.0	П	684,00	100	1
7	- Контролна соба - Столбна ТС 10/0.4kV	506,00	Е1.10	12.0	П	506,00	100	1
8	- Контролна соба - Приемна чистечка станица – RS-11 -Ревизиона шахта за оптички кабел	4821,00	Е1.10	12.0	П	4821,00	100	1
9	- Редукциска станица – PRS-11 -Ревизиона шахта за оптички кабел	5655,00	Е1.10	12.0	П	5655,00	100	1
10	- Блок станица – ВИS – Н/15 - Контролна соба -Ревизиона шахта за оптички кабел (2 шахти)	4550,00	Е1.10	12.0	П	4550,00	100	1
11	- Столбна ТС 10/0.4kV	25,00	Е1.10	12.0	/	25,00	100	1
12 до 65	- Ревизиони шахти за оптички кабел (дим. 1.5м/1.5м) (Вкупно 55 шахти)	54 x 2.25 =121.5	Е1.10	/	/	121.5	100	1
	ВКУПНО	**23300.5**	**Е1.10**	**12.0**	**П**	**23300.5**	**100**	**1**

ЛЕГЕНДА:

- Асфалтен пат
- Бетон
- Бетонска бандера
- Бетонска ограда
- Бетонски вид
- 1687 Број на катастарска парцела
- 1 Број на објект
- Бунар за вода
- Вештачко езеро
- Граница на планскиот опфат на карактер за интерконективен гасовод (К = 173.87ха (1738744.2м²))
- Дагновод
- Дол
- Дрвена бандера
- Земјен канал
- Земјен пат
- Ивичник
- Канал
- Кандилабра
- Канелета
- Катастарска парцела
- Косина
- Ножица
- Објект
- Ограда
- Поткорен вид
- Река
- Рибник
- Трафостаница
- Трансформатор
- Терен
- Хидрант
- Шахта

- Шематски приказ за линиско водење на интерконективен гасовод
- Заштитен појас на интерконективен гасовод (60м) од кои по 30м од гасоводот
- Граници на ДУП за Урбанистички план за подрачје од државно значење за интерконективен гасовод
- Плански опфат на одобрени урбанистичко планска документација

НАЗИВ НА ПРОЕКТОТ :

ТП за поврзување на Западен Балкан (КОНЕКТА)

НАЗИВ НА ПЛАНОТ :

ПРЕДЛОГ УРБАНИСТИЧКИ ПЛАН ЗА ПОДРАЧЈА И ГРАДБИ ОД ДРЖАВНО ЗНАЧЕЊЕ ЗА ИНТЕРКОНЕКТИВЕН ГАСОВОД РЕПУБЛИКА СЕВЕРНА МАКЕДОНИЈА - ГРЦИЈА

ОПШТИНА НЕГОТИНО; ОПШТИНА ДЕМИР КАПИЈА; ОПШТИНА ГЕВГЕЛИЈА; ОПШТИНА БОГДАНЦИ

ИНВЕСТИТОР :

НАЦИОНАЛНИ ЕНЕРГЕТСКИ РЕСУРСИ (НЕР) АД Скопје

ПЛАНЕР :

БР. НА ЛИЦЕНЦА ЗА ИЗРАБОТУВАЊЕ УРБАНИСТИЧКИ ПЛАНОВИ - ОЗМ
БР. НА ЛИЦЕНЦА "А" ЗА ПРОЕКТИРАЊЕ ГРАДБИ ОД ПРВА КАТЕГОРИЈА - П.Л1/А

ЧАКАР & ПАРТНЕРС
КОНСАЛТИНГ · ИНЖЕНЕРИНГ · МЕНАЏМЕНТ

РЕВИДЕНТ :

БРОЈ НА РЕВИЗИЈА
1

ОДГОВОРЕН ПЛАНЕР :

Славица Чавдаровска Наумова, *дипл.инж.арх. овластување број - 0.0469*

СЛАВИЦА ЧАВДАРОВСКА дипл.инж.арх. Овластен планер 0469

СОРАБОТНИЦИ :

Зоран Николов, *дипл. дрвн. инж. бр.0.0282*
Горан Чаловски, *дипл.инж.арх. бр.0.0655*
Татјана Ветровска, *дипл.инж.арх. бр.0.0607*

РАСПОРЕД НА ЛИСТОВИ :

ВИД НА ПЛАНОТ :

УРБАНИСТИЧКИ ПЛАН ЗА ПОДРАЧЈА И ГРАДБИ ОД ДРЖАВНО ЗНАЧЕЊЕ

НАСЛОВ НА ДОКУМЕНТ :

ПЛАН НА НАМЕНА НА ЗЕМЈИШТЕТО И ГРАДБИТЕ
(км 2+200.00 - км 3+525.00)

ТЕХН.БРОЈ	ДАТУМ	РАЗМЕР
103/2020	07/2022	1:1000

ФОРМА	КОРИСТ	ЛИСТОВИ ВО ПРОЕКТ	ЛИСТ БР.
У	594 x 1350	51	3

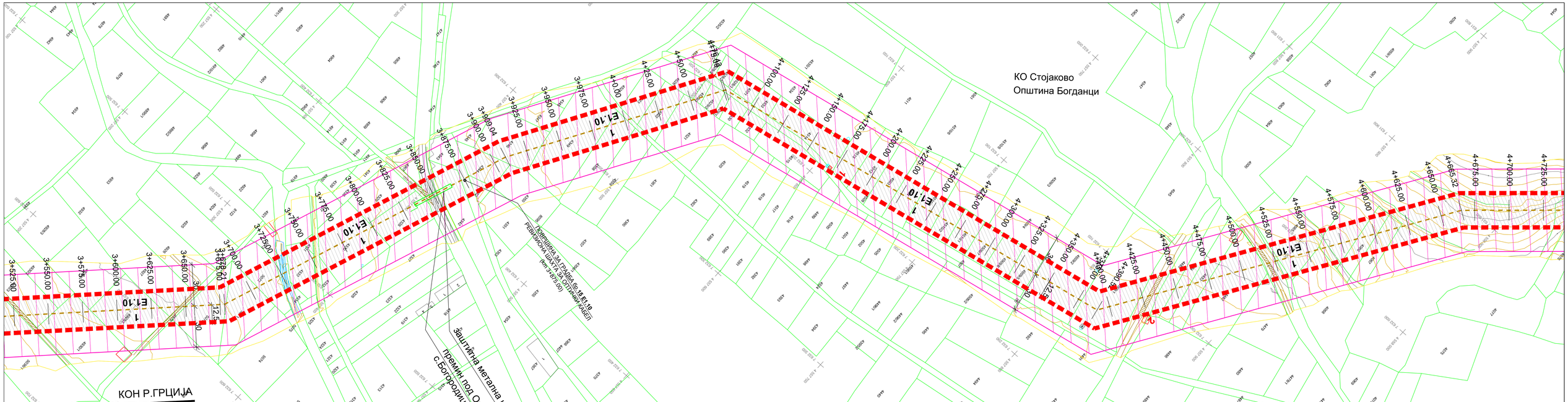

КЛАСА НА НАМЕНА Е - ИНФРАСТРУКТУРИ	ПОВРШИНА ha / m²	%
Е1.10 - Меѓународни, меѓуградски и градски високопритисни и дистрибутивни нископритисни гасоводи водови	**171.54 ha 1,715,443.7 m2**	98.66
Е1.10 - Припадни постројки и опрема	**2.33 ha 23300.5 m2**	1.34
ВКУПНА ПОВРШИНА НА ПЛАНСКИОТ ОПФАТ	**173.87 ha 1738744.2 m2**	100

Е1.10 - Меѓународни, меѓуградски и градски високопритисни и дистрибутивни нископритисни гасоводи водови

Бр. на површина за градба	Површина за градба	Површина за градба m²	Основна класа на намена	Должина на траса m'
1	Интерконективен гасовод	1,715,443.7	Е1.10	**66518.68**

Е1.10 - Припадни градби опрема и постројки

Бр. на површина за градба	Површина за градба	Површина за градба m²	класа на намена	Висина на градба m'	Катност	Вкупна развиена површина m²	Процент на изграденост %	Коеф. на искористеност
2	- Столбна ТС 10/0.4kV - Подземно приемна чистечка станица LRS-I1 - Контролна соба	4468,00	Е1.10	12.0	П	4468,00	100	1
3	- Блок станица - крак кон Струмица BVS-I1	925,00	Е1.10	12.0	П	925,00	100	1
4	- Контролна соба	154,00	Е1.10	12.0	П	154,00	100	1
5	- Столбна ТС 10/0.4kV - Блок станица BVS-I2 -Ревизиона шахта за оптички кабел	1391,00	Е1.10	12.0	П	1391,00	100	1
6	- Блок станица BVS-I3 -Ревизиона шахта за оптички кабел	684,00	Е1.10	12.0	П	684,00	100	1
7	- Контролна соба - Столбна ТС 10/0.4kV	506,00	Е1.10	12.0	П	506,00	100	1
8	- Контролна соба - Приемна чистечка станица – RS-I1 -Ревизиона шахта за оптички кабел	4821,00	Е1.10	12.0	П	4821,00	100	1
9	- Редукциска станица – PRS-I1 -Ревизиона шахта за оптички кабел	5655,00	Е1.10	12.0	П	5655,00	100	1
10	- Блок станица – BVS – I4/I5 - Контролна соба -Ревизиона шахта за оптички кабел (2 шахти)	4550,00	Е1.10	12.0	П	4550,00	100	1
11	- Столбна ТС 10/0.4kV	25,00	Е1.10	12.0	/	25,00	100	1
12 до 65	- Ревизиони шахти за оптички кабел (дим. 1.5m/1.5м) (Вкупно 56 шахти)	54 x 2.25 =121.5	Е1.10	/	/	121.5	100	1
	ВКУПНО	**23300.5**	**Е1.10**	**12.0**	**П**	**23300.5**	**100**	**1**

ЛЕГЕНДА:

- Асфалтен пат
- Бетон
- Бетонска бандера
- Бетонска ограда
- Бетонски ѕид
- 1687 Број на катастарска парцела
- 1 Број на објект
- Бунар за вода
- Вештачко езеро
- Граница на планскиот опфат на коридор за интерконективен гасовод P = 173.87ha (1738744.2м²)
- Далновод
- Дол
- Дрвена бандера
- Земјен канал
- Земјен пат
- Ивичник
- Канал
- Канделабра
- Каналета
- Катастарска парцела
- Косина
- Ножица
- Објект
- Ограда
- Потпорен ѕид
- Река
- Рибник
- Трафостаница
- Трансформатор
- Терен
- Хидрант
- Шахта
- Шематско приказ за личното водење на интерконективен гасовод
- Заштитен појас на интерконективен гасовод (30м) од оска на гасовод
- 87.50 Поврзана за градба на урбанистички план за подрачја и градби од државно значење за интерконективен гасовод
- Планскиот опфат на одделните урбанистичко планските документации
- Земјен пат
- Земјен канал
- Бетон
- Асфалтен пат
- Бунар за вода
- Помошен земјоделски објект - штала
- Река
- Канал
- Рибник
- Заземјување на ТС (вкопана Zn лента)

НАЗИВ НА ПРОЕКТОТ :

ТП за поврзување на Западен Балкан (КОНЕКТА)

НАЗИВ НА ПЛАНОТ :

ПРЕДЛОГ УРБАНИСТИЧКИ ПЛАН ЗА ПОДРАЧЈА И ГРАДБИ ОД ДРЖАВНО ЗНАЧЕЊЕ ЗА ИНТЕРКОНЕКТИВЕН ГАСОВОД РЕПУБЛИКА СЕВЕРНА МАКЕДОНИЈА - ГРЦИЈА

ОПШТИНА НЕГОТИНО; ОПШТИНА ДЕМИР КАПИЈА; ОПШТИНА ГЕВГЕЛИЈА; ОПШТИНА БОГДАНЦИ

ИНВЕСТИТОР :

НАЦИОНАЛНИ ЕНЕРГЕТСКИ РЕСУРСИ (НЕР) АД Скопје

ПЛАНЕР :
БР. НА ЛИЦЕНЦА ЗА ИЗРАБОТУВАЊЕ УРБАНИСТИЧКИ ПЛАНОВИ - 0086
БР. НА ЛИЦЕНЦА "А" ЗА ПРОЕКТИРАЊЕ ГРАДБИ ОД ПРВА КАТЕГОРИЈА - П.01ВА

ЧАКАР & ПАРТНЕРС
КОНСАЛТИНГ ИНЖЕНЕРИНГ

РЕВИДЕНТ :

БРОЈ НА РЕВИЗИЈА : 1

ОДГОВОРЕН ПЛАНЕР :
Славица Чавдаровска Наумова, *дипл.инж.арх. овластување број - 0.0469*

СЛАВИЦА ЧАВДАРОВСКА дипл.инж.арх. 0469 Овластен планер

СОРАБОТНИЦИ :
Зоран Николов, *дипл. арад. инж. бр.2.0282*
Горан Чаловски, *дипл.инж.арх. бр.0.0655*
Татјана Ветеровска, *дипл.инж.арх. бр.0.0657*

РАСПОРЕД НА ЛИСТОВИ :

ВИД НА ПЛАНОТ :

УРБАНИСТИЧКИ ПЛАН ЗА ПОДРАЧЈА И ГРАДБИ ОД ДРЖАВНО ЗНАЧЕЊЕ

ТЕХН.БРОЈ	ДАТУМ	РАЗМЕР
103/2020	07/2022	1:1000

НАСЛОВ НА ДОКУМЕНТ :

ПЛАН НА НАМЕНА НА ЗЕМЈИШТЕТО И ГРАДБИТЕ
(км 3+525.00 - км 4+725.00)

ФАЗА	ФОРМАТ	ВКУПНО ЛИСТОВИ	51
У	594 x 1160	ЛИСТ БР.	4

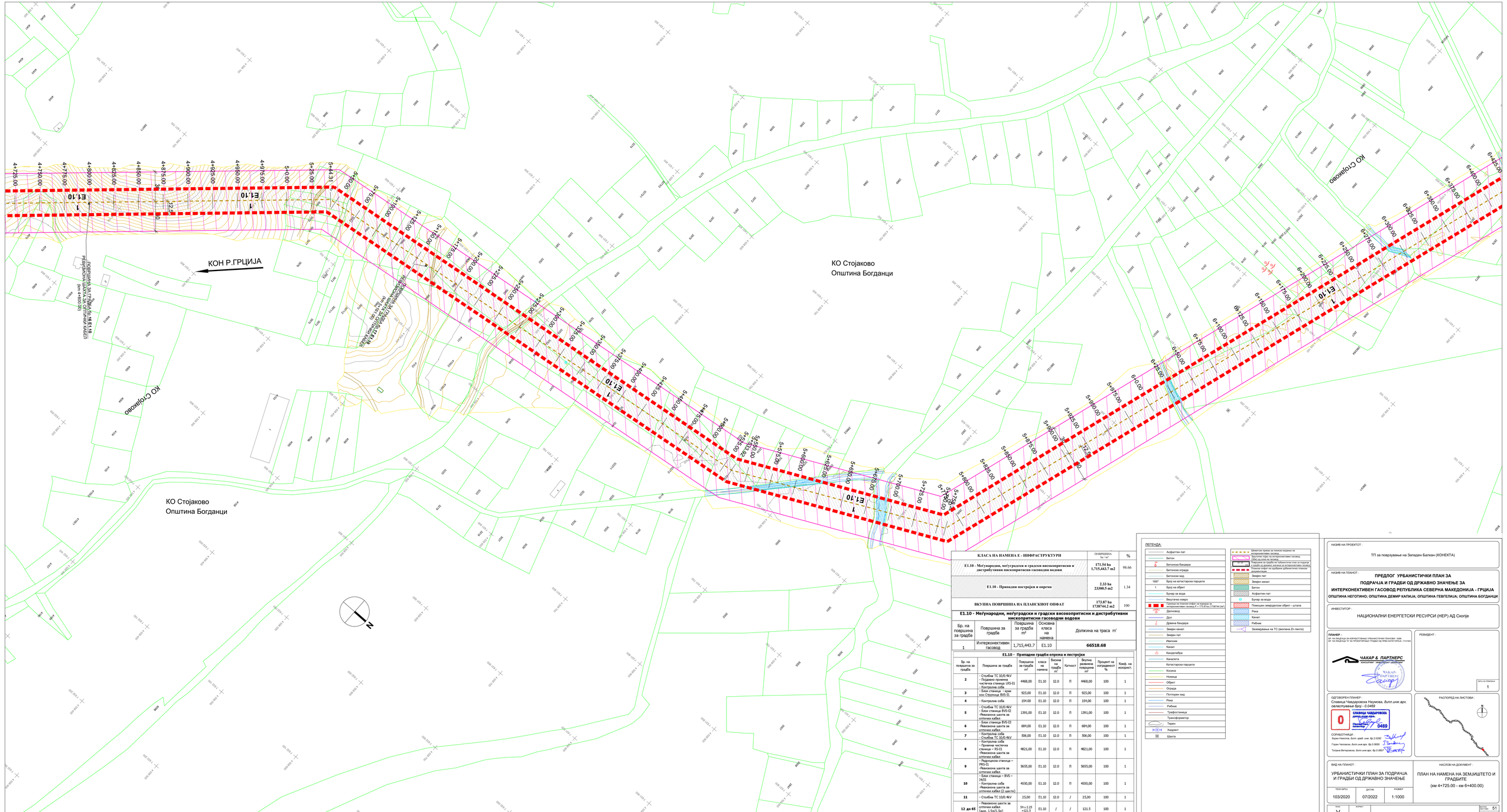
КОН Р.ГРЦИЈА
КО Стојаково
Општина Богданци
КО Стојаково
Општина Богданци
ПОВРШИНА ЗА ПОДРАЧЈА ОД ЗНАЧЕЊЕ ЗА ПРЕНОСНИОТ ГАСОВОД ЕЛ.10

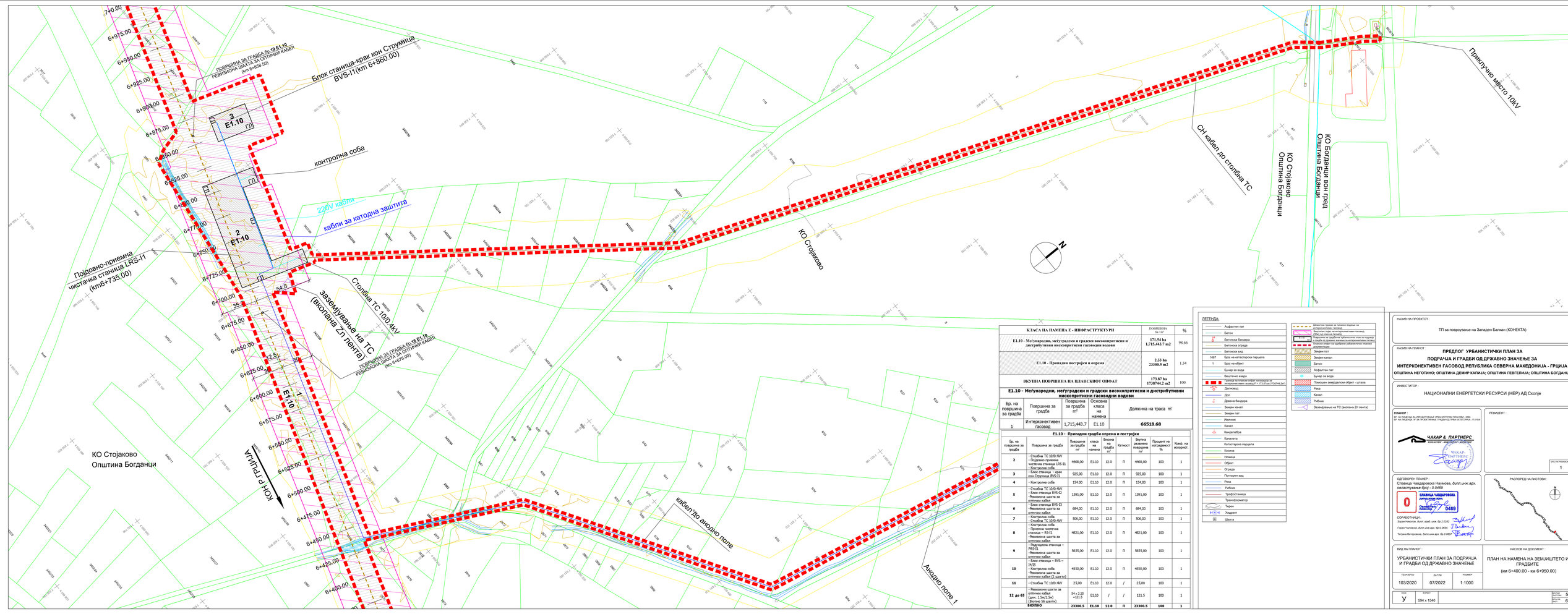

КЛАСА НА НАМЕНА Е - ИНФРАСТРУКТУРИ	ПОВРШИНА ha / m²	%
Е1.10 - Меѓународни, меѓуградски и градски високопритисни и дистрибутивни високопритисни гасоводни водови	**171.54 ha 1,715,443.7 m2**	98.66
Е1.10 - Прилагодни постројки и опрема	**2.33 ha 23300.5 m2**	1.34
ВКУПНА ПОВРШИНА НА ПЛАНСКИОТ ОПФАТ	**173.87 ha 1738744.2 m2**	100

Е1.10 - Меѓународни, меѓуградски и градски високопритисни и дистрибутивни високопритисни гасоводни водови

Бр. на површина за градба	Површина за градба	Површина за градба m²	Основна класа на намена	Должина на траса m'
1	Интерконективен гасовод	1,715,443.7	E1.10	**66518.68**

Е1.10 - Прилагодни градби опрема и постројки

Бр. на површина за градба	Површина за градба	Површина за градба m²	класа на намена	Висина на градба m'	Катност	Вкупна развиена површина m²	Процент на изграденост %	Коеф. на искористеност
2	- Столбна ТС 10/0.4kV - Пододно приемна чистачка станица LRS-11 - Контролна соба	4468,00	E1.10	12.0	П	4468,00	100	1
3	- Блок станица – крак кон Струмица BVS-11	925,00	E1.10	12.0	П	925,00	100	1
4	- Контролна соба	154,00	E1.10	12.0	П	154,00	100	1
5	- Столбна ТС 10/0.4kV - Блок станица BVS-07 - Ревизиона шахта за оптички кабел	1391,00	E1.10	12.0	П	1391,00	100	1
6	- Блок станица BVS-13 - Ревизиона шахта за оптички кабел	684,00	E1.10	12.0	П	684,00	100	1
7	- Контролна соба - Столбна ТС 10/0.4kV	506,00	E1.10	12.0	П	506,00	100	1
8	- Контролна соба - Приемна чистачка станица – RS-11 - Ревизиона шахта за оптички кабел	4821,00	E1.10	12.0	П	4821,00	100	1
9	- Редукциона станица – PRS-21 -Ревизиона шахта за оптички кабел	5655,00	E1.10	12.0	П	5655,00	100	1
10	- Блок станица – BVS – 1H15 - Контролна соба -Ревизиона шахта за оптички кабел (2 шахти)	4550,00	E1.10	12.0	П	4550,00	100	1
11	- Столбна ТС 10/0.4kV	25,00	E1.10	12.0	/	25,00	100	1
12 до 65	- Ревизиони шахти за оптички кабел (вкл. 1.5x1.5x1.5м) (Вкупно 55 шахти)	54 x 2.25 =121.5	E1.10	/	/	121.5	100	1
	ВКУПНО	**23300.5**	**E1.10**	**12.0**	**П**	**23300.5**	**100**	**1**

ЛЕГЕНДА:

- Асфалтен пат
- Бетон
- Бетонска бандера
- Бетонска ограда
- Бетонски мед.
- 1687 Број на катастарска парцела
- 1 Број на објект
- Бунар за вода
- Вештачко езеро
- Граница на Плански опфат на Планот за интерконективен гасовод Р = 173.87ha (1738744.2м²)
- Дипломска
- Дол
- Древна бандера
- Земјен канал
- Земјен пат
- Изворник
- Канал
- Киселотабра
- Канализација
- Катастарска парцела
- Косинка
- Номер
- Објект
- Ограда
- Полупален мед.
- Река
- Рибник
- Трафостаница
- Трансформатор
- Тераен
- Хидрант
- Шахта

- Граница на Планот за изработка на Урбанистички план за подрачја и градби од државно значење за интерконективен гасовод
- Граница опфат на изработка урбанистичко планска документација
- Земјен пат
- Земјен канал
- Бетон
- Асфалтен пат
- Бунар за вода
- Помошен земјоделски објект - штала
- Река
- Канал
- Рибник
- Заземјување на ТС (вкопана Zn лента)

НАЗИВ НА ПРОЕКТОТ :

ТП за поврзување на Западен Балкан (КОНЕКТА)

НАЗИВ НА ПЛАНОТ :

ПРЕДЛОГ УРБАНИСТИЧКИ ПЛАН ЗА ПОДРАЧЈА И ГРАДБИ ОД ДРЖАВНО ЗНАЧЕЊЕ ЗА ИНТЕРКОНЕКТИВЕН ГАСОВОД РЕПУБЛИКА СЕВЕРНА МАКЕДОНИЈА - ГРЦИЈА

ОПШТИНА НЕГОТИНО; ОПШТИНА ДЕМИР КАПИЈА; ОПШТИНА ГЕВГЕЛИЈА; ОПШТИНА БОГДАНЦИ

ИНВЕСТИТОР :

НАЦИОНАЛНИ ЕНЕРГЕТСКИ РЕСУРСИ (НЕР) АД Скопје

ПЛАНЕР :

ЈП ЗА ПЛАНСКА ЗА УРБАНОТЕХНИЧКИ УРБАНИСТИЧКИ ПЛАНОВИ - ЈЗУП
ЈП ЗА ПЛАНСКА ЗА ЗАШТИТА ПРИРОДА ОД ЈЗПЗ КАТЕРИНА - ГЕЛЕНА

ЧАКАР-ПАРТНЕРС

РЕВИДЕНТ :

БРОЈ НА ПРИЛОГОТ: 1

ОДГОВОРЕН ПЛАНЕР :

Славица Чавдаровска Наумова, дипл.инж.арх.
овластување број - 0.0469

СЛАВИЦА ЧАВДАРОВСКА
Дипл.инж.арх.
Овластен планер
0469

СОРАБОТНИЦИ :

Зоран Николов, дипл. архит. инж. ф.р.2.0282
Горан Чалевски, дипл.инж.арх. ф.р.2.0659
Татјана Ветровска, дипл.инж.арх. ф.р.0.0657

РАСПОРЕД НА ЛИСТОВИ :

ВИД НА ПЛАНОТ :

УРБАНИСТИЧКИ ПЛАН ЗА ПОДРАЧЈА И ГРАДБИ ОД ДРЖАВНО ЗНАЧЕЊЕ

НАСЛОВ ДО ДОКУМЕНТ :

ПЛАН НА НАМЕНА НА ЗЕМЈИШТЕТО И ГРАДБИТЕ
(км 6+400.00 - км 6+950.00)

ТЕХН.БРОЈ	ДАТУМ	РАЗМЕР
103/2020	07/2022	1:1000

ФАЗА	ФОРМАТ	ВКУПЕН БРОЈ НА ЛИСТОВИ	БРОЈ НА ЛИСТ
У	594 x 1540	51	6

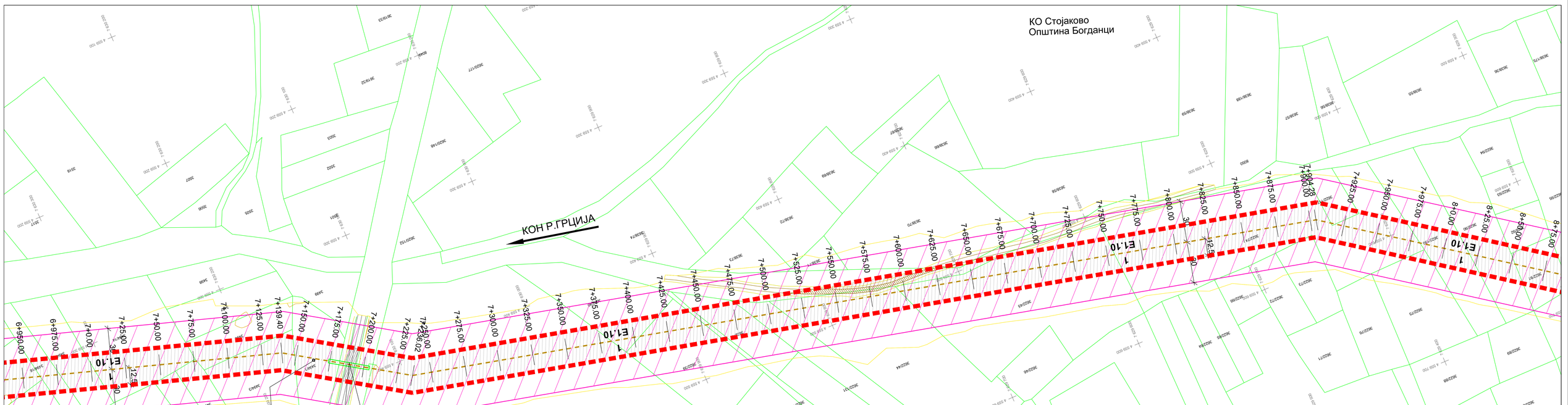

КЛАСА НА НАМЕНА Е - ИНФРАСТРУКТУРИ	ПОВРШИНА ha / m²	%
E1.10 - Меѓународни, меѓуградски и градски високопритисни и дистрибутивни нископритисни гасоводни водови	**171.54 ha 1,715,443.7 m2**	98.66
E1.10 - Припадни постројки и опрема	**2.33 ha 23300.5 m2**	1.34
ВКУПНА ПОВРШИНА НА ПЛАНСКИОТ ОПФАТ	**173.87 ha 1738744.2 m2**	100

E1.10 - Меѓународни, меѓуградски и градски високопритисни и дистрибутивни нископритисни гасоводни водови

Бр. на површина за градба	Површина за градба	Површина за градба m²	Основна класа на намена	Должина на траса m'
1	Интерконективен гасовод	1,715,443.7	E1.10	**66518.68**

E1.10 - Припадни градби опрема и постројки

Бр. на површина за градба	Површина за градба	Површина за градба m²	класа на намена	Висина на градба m'	Катност	Вкупна развиена површина m²	Процент на изграденост %	Коеф. на искористеност
2	- Столбна ТС 10/0.4kV - Подземно приемна чистечка станица LRS-11 - Контролна соба	4468,00	E1.10	12.0	П	4468,00	100	1
3	- Блок станица - крак кон Струмица BVS-11	925,00	E1.10	12.0	П	925,00	100	1
4	- Контролна соба	154,00	E1.10	12.0	П	154,00	100	1
5	- Столбна ТС 10/0.4kV - Блок станица BVS-I2 -Ревизиона шахта за оптички кабел	1391,00	E1.10	12.0	П	1391,00	100	1
6	- Блок станица BVS-I3 -Ревизиона шахта за оптички кабел	684,00	E1.10	12.0	П	684,00	100	1
7	- Контролна соба - Столбна ТС 10/0.4kV	506,00	E1.10	12.0	П	506,00	100	1
8	- Контролна соба - Приемна чистечка станица – RS-11 -Ревизиона шахта за оптички кабел	4821,00	E1.10	12.0	П	4821,00	100	1
9	- Редукциска станица – PRS-11 -Ревизиона шахта за оптички кабел	5655,00	E1.10	12.0	П	5655,00	100	1
10	- Блок станица – BVS – I4/I5 - Контролна соба -Ревизиона шахта за оптички кабел (2 шахти)	4550,00	E1.10	12.0	П	4550,00	100	1
11	- Столбна ТС 10/0.4kV	25,00	E1.10	12.0	/	25,00	100	1
12 до 65	- Ревизиони шахти за оптички кабел (дим. 1.5m/1.5m) (Вкупно 56 шахти)	54 x 2.25 =121.5	E1.10	/	/	121.5	100	1
	ВКУПНО	**23300.5**	**E1.10**	**12.0**	**П**	**23300.5**	**100**	**1**

ЛЕГЕНДА:

- Асфалтен пат
- Бетон
- Бетонска бандера
- Бетонска ограда
- Бетонски вид
- 1687 Број на катастарска парцела
- 1 Број на објект
- Бунар за вода
- Вештачко езеро
- Граница на плански опфат на коридор за интерконективен гасовод P = 173.87ha (1738744.2м²)
- Далновод
- Дол
- Дрвена бандера
- Земјен канал
- Земјен пат
- Извичник
- Канал
- Канделабра
- Каналета
- Катастарска парцела
- Косина
- Ножица
- Објект
- Ограда
- Потпорен ѕид
- Река
- Рибник
- Трафостаница
- Трансформатор
- Терен
- Хидрант
- Шахта
- Шематски приказ за лимитско водење на интерконективен гасовод
- Заштитен појас на интерконективен гасовод (30м) од оска на гасовод
- Површина за градба на урбанистички план за подрачја и градби од државно значење за интерконективен гасовод
- Плански опфат на одделните урбанистички планови документации
- Земјен пат
- Земјен канал
- Бетон
- Асфалтен пат
- Бунар за вода
- Помошен земјоделски објект - штала
- Река
- Канал
- Рибник
- Заземјување на ТС (вкопана Zn лента)

НАЗИВ НА ПРОЕКТОТ :

ТП за поврзување на Западен Балкан (КОНЕКТА)

НАЗИВ НА ПЛАНОТ :

ПРЕДЛОГ УРБАНИСТИЧКИ ПЛАН ЗА ПОДРАЧЈА И ГРАДБИ ОД ДРЖАВНО ЗНАЧЕЊЕ ЗА ИНТЕРКОНЕКТИВЕН ГАСОВОД РЕПУБЛИКА СЕВЕРНА МАКЕДОНИЈА - ГРЦИЈА

ОПШТИНА НЕГОТИНО; ОПШТИНА ДЕМИР КАПИЈА; ОПШТИНА ГЕВГЕЛИЈА; ОПШТИНА БОГДАНЦИ

ИНВЕСТИТОР :

НАЦИОНАЛНИ ЕНЕРГЕТСКИ РЕСУРСИ (НЕР) АД Скопје

ПЛАНЕР :

БР. НА ЛИЦЕНЦА ЗА ИЗРАБОТУВАЊЕ УРБАНИСТИЧКИ ПЛАНОВИ - 0086
БР. НА ЛИЦЕНЦА "А" ЗА ПРОЕКТИРАЊЕ ГРАДБИ ОД ПРВА КАТЕГОРИЈА - П.01ВА

ЧАКАР & ПАРТНЕРС
КОНСАЛТИНГ ИНЖЕНЕРИНГ ДООЕЛ

РЕВИДЕНТ :

БРОЈ НА РЕВИЗИЈА : 1

ОДГОВОРЕН ПЛАНЕР :

Славица Чавдаровска Наумова, *дипл.инж.арх. овластување број - 0.0469*

0 СЛАВИЦА ЧАВДАРОВСКА дипл.инж.арх. Овластен планер 0469

СОРАБОТНИЦИ :

Зоран Николов, *дипл. арад. инж. бр.2.0282*
Горан Чаловски, *дипл.инж.арх. бр.0.0655*
Татјана Ветровска, *дипл.инж.арх. бр.0.0697*

РАСПОРЕД НА ЛИСТОВИ :

ВИД НА ПЛАНОТ :

УРБАНИСТИЧКИ ПЛАН ЗА ПОДРАЧЈА И ГРАДБИ ОД ДРЖАВНО ЗНАЧЕЊЕ

НАСЛОВ НА ДОКУМЕНТ :

ПЛАН НА НАМЕНА НА ЗЕМЈИШТЕТО И ГРАДБИТЕ
(км 6+950.00 - км 8+50.00)

ТЕХН.БРОЈ	ДАТУМ	РАЗМЕР
103/2020	07/2022	1:1000

ФАЗА	ФОРМАТ		ВКУПНО ЛИСТОВИ	51
У	594 x 1160		БРОЈ НА ЛИСТ	7

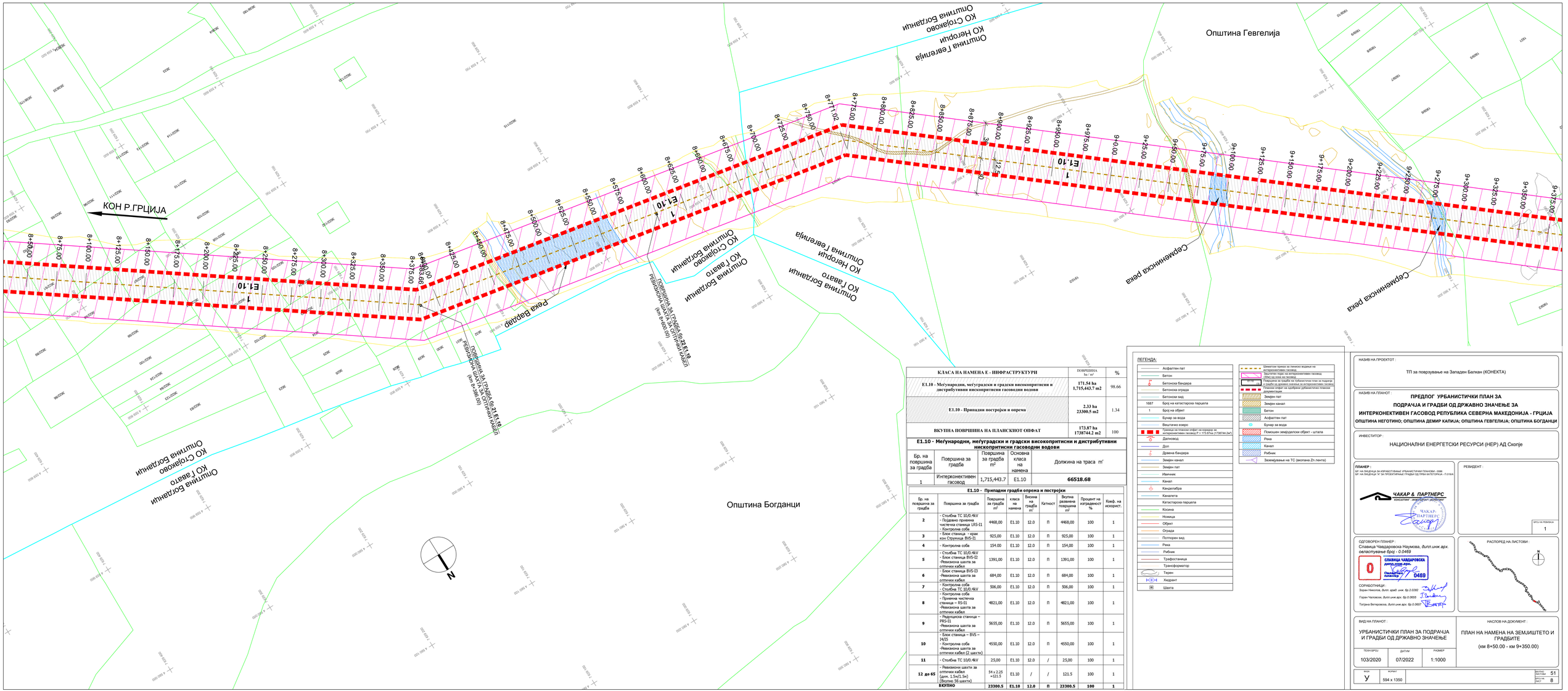
КОН Р.ГРЦИЈА
Општина Гевгелија
Општина Богданци
Општина Богдански
КО Стојаково
КО Ореовец
КО Херопиј
КО Гевгелија
Општина Гевгелија
Општина Богдански
КО Стојаково
КО Ореовец
Општина Богдански
КО Стојаково
КО Ореовец
Општина Богдански
Р.бр. 1 Е1.10
Р.бр. 1 Е1.10
Р.бр. 1 Е1.10

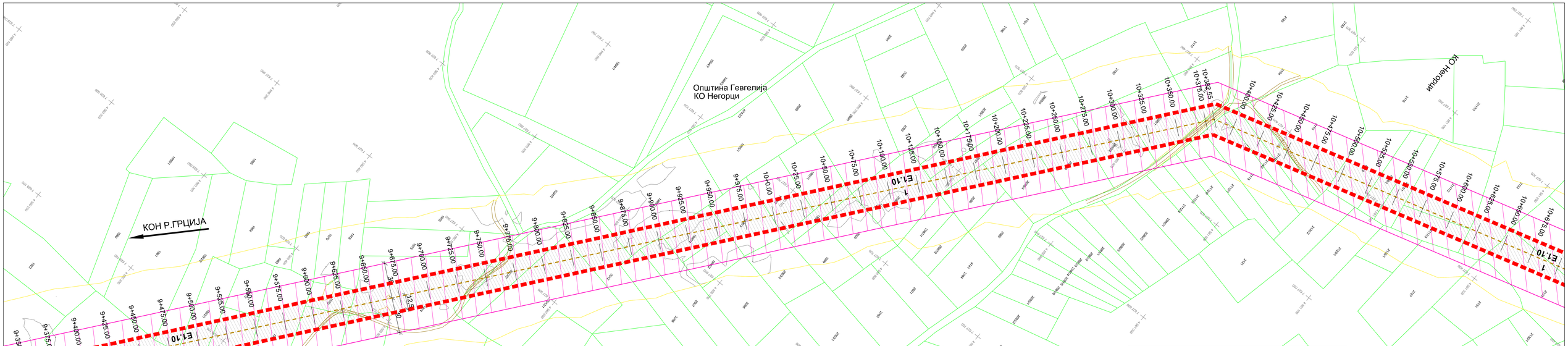

КЛАСА НА НАМЕНА Е - ИНФРАСТРУКТУРИ	ПОВРШИНА ha / m²	%
E1.10 - Меѓународни, меѓугрдски и грдски високопритисни и дистрибутивни нископритисни гасоводни водови	171.54 ha 1,715,443.7 m2	98.66
E1.10 - Припадни постројки и опрема	2.33 ha 23300.5 m2	1.34
ВКУПНА ПОВРШИНА НА ПЛАНСКИОТ ОПФАТ	173.87 ha 1738744.2 m2	100

E1.10 - Меѓународни, меѓугрдски и грдски високопритисни и дистрибутивни нископритисни гасоводни водови

Бр. на површина за градба	Површина за градба	Површина за градба m²	Основна класа на намена	Должина на траса m'
1	Интерконективен гасовод	1,715,443.7	E1.10	**66518.68**

E1.10 - Припадни градби опрема и постројки

Бр. на површина за градба	Површина за градба	Површина за градба m²	класа на намена	Висина на градба m'	Катност	Вкупна развиена површина m²	Процент на изграденост %	Коеф. на искористеност
2	- Столбна ТС 10/0.4kV - Подземно приемна чистечка станица LRS-11 - Контролна соба	4468,00	E1.10	12.0	П	4468,00	100	1
3	- Блок станица - крак кон Струмица BVS-11	925,00	E1.10	12.0	П	925,00	100	1
4	- Контролна соба	154,00	E1.10	12.0	П	154,00	100	1
5	- Столбна ТС 10/0.4kV - Блок станица BVS-12 -Ревизиона шахта за оптички кабел	1391,00	E1.10	12.0	П	1391,00	100	1
6	- Блок станица BVS-13 -Ревизиона шахта за оптички кабел	684,00	E1.10	12.0	П	684,00	100	1
7	- Контролна соба - Столбна ТС 10/0.4kV	506,00	E1.10	12.0	П	506,00	100	1
8	- Контролна соба - Приемна чистечка станица – RS-11 -Ревизиона шахта за оптички кабел	4821,00	E1.10	12.0	П	4821,00	100	1
9	- Редукциона станица – PRS-11 -Ревизиона шахта за оптички кабел	5655,00	E1.10	12.0	П	5655,00	100	1
10	- Блок станица – BVS – Н/15 - Контролна соба -Ревизиона шахта за оптички кабел (2 шахти)	4550,00	E1.10	12.0	П	4550,00	100	1
11	- Столбна ТС 10/0.4kV	25,00	E1.10	12.0	/	25,00	100	1
12 до 65	- Ревизиони шахти за оптички кабел (дим. 1.5м/1.5м) (Вкупно 55 шахти)	54 x 2.25 =121.5	E1.10	/	/	121.5	100	1
	ВКУПНО	**23300.5**	**E1.10**	**12.0**	**П**	**23300.5**	**100**	**1**

ЛЕГЕНДА:

- Асфалтен пат
- Бетон
- Бетонска бандера
- Бетонска ограда
- Бетонски вид
- 1687 Број на катастарска парцела
- 1 Број на објект
- Бунар за вода
- Вештачко езеро
- Граница на планскиот опфат на кадарот за интерконективен гасовод(P = 173.87ха (1738744.2м²)
- Дагновод
- Дол
- Дрвена бандера
- Земјен канал
- Земјен пат
- Ивичник
- Канал
- Кандилабра
- Канелета
- Катастарска парцела
- Косина
- Ножица
- Објект
- Ограда
- Поткорен вид
- Река
- Рибник
- Трафостаница
- Трансформатор
- Терен
- Хидрант
- Шахта

- Шематски приказ за линиско водење на интерконективен гасовод
- Заштитен појас на интерконективен гасовод (60м) од оска на гасовод
- Граница на опфат на урбанистички план за подрачје и граници на урбано зелени површини (УЗП)
- Планиски опфат на одобрени урбанистичко планска документација

НАЗИВ НА ПРОЕКТОТ :

ТП за поврзување на Западен Балкан (КОНЕКТА)

НАЗИВ НА ПЛАНОТ :

ПРЕДЛОГ УРБАНИСТИЧКИ ПЛАН ЗА ПОДРАЧЈА И ГРАДБИ ОД ДРЖАВНО ЗНАЧЕЊЕ ЗА ИНТЕРКОНЕКТИВЕН ГАСОВОД РЕПУБЛИКА СЕВЕРНА МАКЕДОНИЈА - ГРЦИЈА

ОПШТИНА НЕГОТИНО; ОПШТИНА ДЕМИР КАПИЈА; ОПШТИНА ГЕВГЕЛИЈА; ОПШТИНА БОГДАНЦИ

ИНВЕСТИТОР :

НАЦИОНАЛНИ ЕНЕРГЕТСКИ РЕСУРСИ (НЕР) АД Скопје

ПЛАНЕР :

БР. НА ЛИЦЕНЦА ЗА ИЗРАБОТУВАЊЕ УРБАНИСТИЧКИ ПЛАНОВИ - ОЈМК
БР. НА ЛИЦЕНЦА "А" ЗА ПРОЕКТИРАЊЕ ГРАДБИ ОД ПРВА КАТЕГОРИЈА - ПЛ19/А

ЧАКАР & ПАРТНЕРС
КОНСАЛТИНГ · ИНЖЕНЕРИНГ · МЕНАЏМЕНТ

РЕВИДЕНТ :

БРОЈ НА РЕВИЗИЈА
1

ОДГОВОРЕН ПЛАНЕР :

Славица Чавдаровска Наумова, *дипл.инж.арх. овластување број - 0.0469*

СЛАВИЦА ЧАВДАРОВСКА дипл.инж.арх. Овластен планер 0469

СОРАБОТНИЦИ :

Зоран Николов, *дипл. граѓ. инж. бр.0.0282*
Горан Чаловски, *дипл.инж.арх. бр.0.0655*
Татјана Ветеровска, *дипл.инж.арх. бр.0.0667*

РАСПОРЕД НА ЛИСТОВИ :

ВИД НА ПЛАНОТ :

УРБАНИСТИЧКИ ПЛАН ЗА ПОДРАЧЈА И ГРАДБИ ОД ДРЖАВНО ЗНАЧЕЊЕ

НАСЛОВ НА ДОКУМЕНТ :

ПЛАН НА НАМЕНА НА ЗЕМЈИШТЕТО И ГРАДБИТЕ (км 9+350.00 - км 10+675.00)

ТЕХН БРОЈ	ДАТУМ	РАЗМЕР
103/2020	07/2022	1:1000

ФАЗА	КОРИСТ	ВКУПЕН БРОЈ НА ЛИСТОВИ	ЛИСТ БР.
У	594 x 1350	51	9

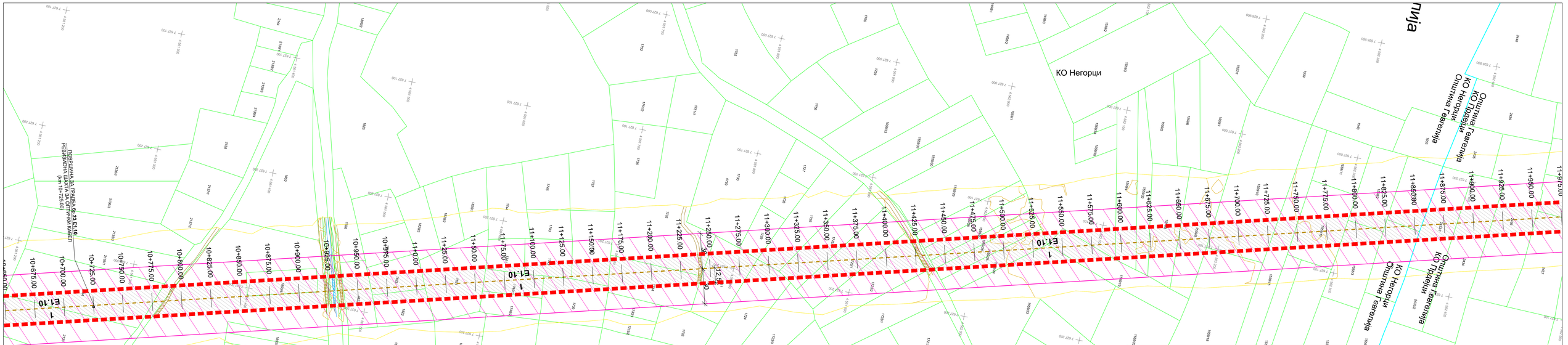

КЛАСА НА НАМЕНА Е - ИНФРАСТРУКТУРИ	ПОВРШИНА ha / m²	%
E1.10 - Магистрални, магистрални и градски високопритисни и дистрибутивни нископритисни гасоводни водови	**171.54 ha 1,715,443.7 m2**	98.66
E1.10 - Припадни постројки и опрема	**2.33 ha 23300.5 m2**	1.34
ВКУПНА ПОВРШИНА НА ПЛАНСКИОТ ОПФАТ	**173.87 ha 1738744.2 m2**	100

E1.10 - Магистрални, магистрални и градски високопритисни и дистрибутивни нископритисни гасоводни водови

Бр. на површина за градба	Површина за градба	Површина за градба m²	Основна класа на намена	Должина на траса m'
1	Интерконективен гасовод	1,715,443.7	E1.10	**66518.68**

E1.10 - Припадни градби опрема и постројки

Бр. на површина за градба	Површина за градба	Површина за градба m²	класа на намена	Висина на градба m	Катност	Внатрешна развиена површина m²	Процент на изграденост %	Коеф. на искористеност
2	- Столбна ТС 10/0.4kV - Подземно приемна чистачна станица LRS-11 - Контролна соба	4468,00	E1.10	12.0	П	4468,00	100	1
3	- Блок станица + крак кон Струмица BVS-11	925,00	E1.10	12.0	П	925,00	100	1
4	- Контролна соба	154,00	E1.10	12.0	П	154,00	100	1
5	- Столбна ТС 10/0.4kV - Блок станица BVS-12 -Ревизиона шахта за оптички кабел	1391,00	E1.10	12.0	П	1391,00	100	1
6	- Блок станица BVS-13 -Ревизиона шахта за оптички кабел	684,00	E1.10	12.0	П	684,00	100	1
7	- Контролна соба - Столбна ТС 10/0.4kV	506,00	E1.10	12.0	П	506,00	100	1
8	- Контролна соба - Приемна чистачна станица – RS-11 -Ревизиона шахта за оптички кабел	4821,00	E1.10	12.0	П	4821,00	100	1
9	- Редукциска станица – PRS-11 -Ревизиона шахта за оптички кабел	5655,00	E1.10	12.0	П	5655,00	100	1
10	- Блок станица – BVS – Н/15 - Контролна соба -Ревизиона шахта за оптички кабел (2 шахти)	4550,00	E1.10	12.0	П	4550,00	100	1
11	- Столбна ТС 10/0.4kV	25,00	E1.10	12.0	/	25,00	100	1
12 до 65	- Ревизиони шахти за оптички кабел (дим. 1.5x1.5x) (Вкупно 55 шахти)	54 x 2.25 =121.5	E1.10	/	/	121.5	100	1
	ВКУПНО	**23300.5**	**E1.10**	**12.0**	**П**	**23300.5**	**100**	**1**

ЛЕГЕНДА:

- Асфалтен пат
- Бетон
- Бетонска бандера
- Бетонска ограда
- Земјен вид
- 1687 Број на катастарска парцела
- 1 Број на објект
- Бунар за вода
- Вештачко езеро
- Граница на планскиот опфат на кадарот за интерконективен гасовод Р = 173.87ha (1738744.2м²)
- Дагновод
- Дол
- Дрвена бандера
- Земјен канал
- Земјен пат
- Ивичник
- Канал
- Канделабра
- Катанета
- Катастарска парцела
- Косина
- Мостра
- Објект
- Ограда
- Поткорен вид
- Река
- Рибник
- Трафостаница
- Трансформатор
- Терен
- Хидрант
- Шахта

- Шематски приказ за линиско водење на интерконективен гасовод
- Заштитен појас на интерконективен гасовод (50м) од оска на гасовод
- Заштитен појас на рибничиштен план за подрачје 3 (појас со дрвјеви) во интерконективен појас
- Планскиот опфат на одобрение урбанистичко планска документација

НАЗИВ НА ПРОЕКТОТ :	ТП за поврзување на Западен Балкан (КОНЕКТА)
НАЗИВ НА ПЛАНОТ :	**ПРЕДЛОГ УРБАНИСТИЧКИ ПЛАН ЗА ПОДРАЧЈА И ГРАДБИ ОД ДРЖАВНО ЗНАЧЕЊЕ ЗА ИНТЕРКОНЕКТИВЕН ГАСОВОД РЕПУБЛИКА СЕВЕРНА МАКЕДОНИЈА - ГРЦИЈА** **ОПШТИНА НЕГОТИНО; ОПШТИНА ДЕМИР КАПИЈА; ОПШТИНА ГЕВГЕЛИЈА; ОПШТИНА БОГДАНЦИ**
ИНВЕСТИТОР :	НАЦИОНАЛНИ ЕНЕРГЕТСКИ РЕСУРСИ (НЕР) АД Скопје
ПЛАНЕР :	БР. на ЛИЦЕНЦА ЗА ЮРИДСТРАНИЦ УРБАНИСТИЧКИ ПЛАНОВИ - ООМ БР. на ЛИЦЕНЦА "А" ЗА ПРОЕКТИРАЊЕ ГРАДБИ ОД ПРВА КАТЕГОРИЈА - ПЛАНА ЧАКАР & ПАРТНЕРС КОНСАЛТИНГ · ИНЖЕНЕРИНГ · АРХИТЕКТУРА
РЕВИДЕНТ :	БРОЈ НА РЕВИЗИЈА: 1
ОДГОВОРЕН ПЛАНЕР : Славица Чавдаровска Наумова, *дипл.инж.арх, овластување број - 0.0469* СЛАВИЦА ЧАВДАРОВСКА дипл.инж. арх. Овластен планер 0469 СОРАБОТНИЦИ : Зоран Николов, *дипл. граѓ. инж. бр.2-0282* Горан Чаловски, *дипл.инж.арх. бр.0.0655* Татјана Ветковска, *дипл.инж.арх. бр.0.0657*	РАСПОРЕД НА ЛИСТОВИ :
ВИД НА ПЛАНОТ :	УРБАНИСТИЧКИ ПЛАН ЗА ПОДРАЧЈА И ГРАДБИ ОД ДРЖАВНО ЗНАЧЕЊЕ
НАСЛОВ НА ДОКУМЕНТ :	ПЛАН НА НАМЕНА НА ЗЕМЈИШТЕТО И ГРАДБИТЕ (км 10+675.00 - км 11+900.00)
ТЕХН.БРОЈ: 103/2020	ДАТУМ: 07/2022
РАЗМЕР: 1:1000	
ФАЗА: У	ФОРМАТ: 594 x 1350
ЛИСТОВИ ВКУПНО: 51	ЛИСТ БР.: 10

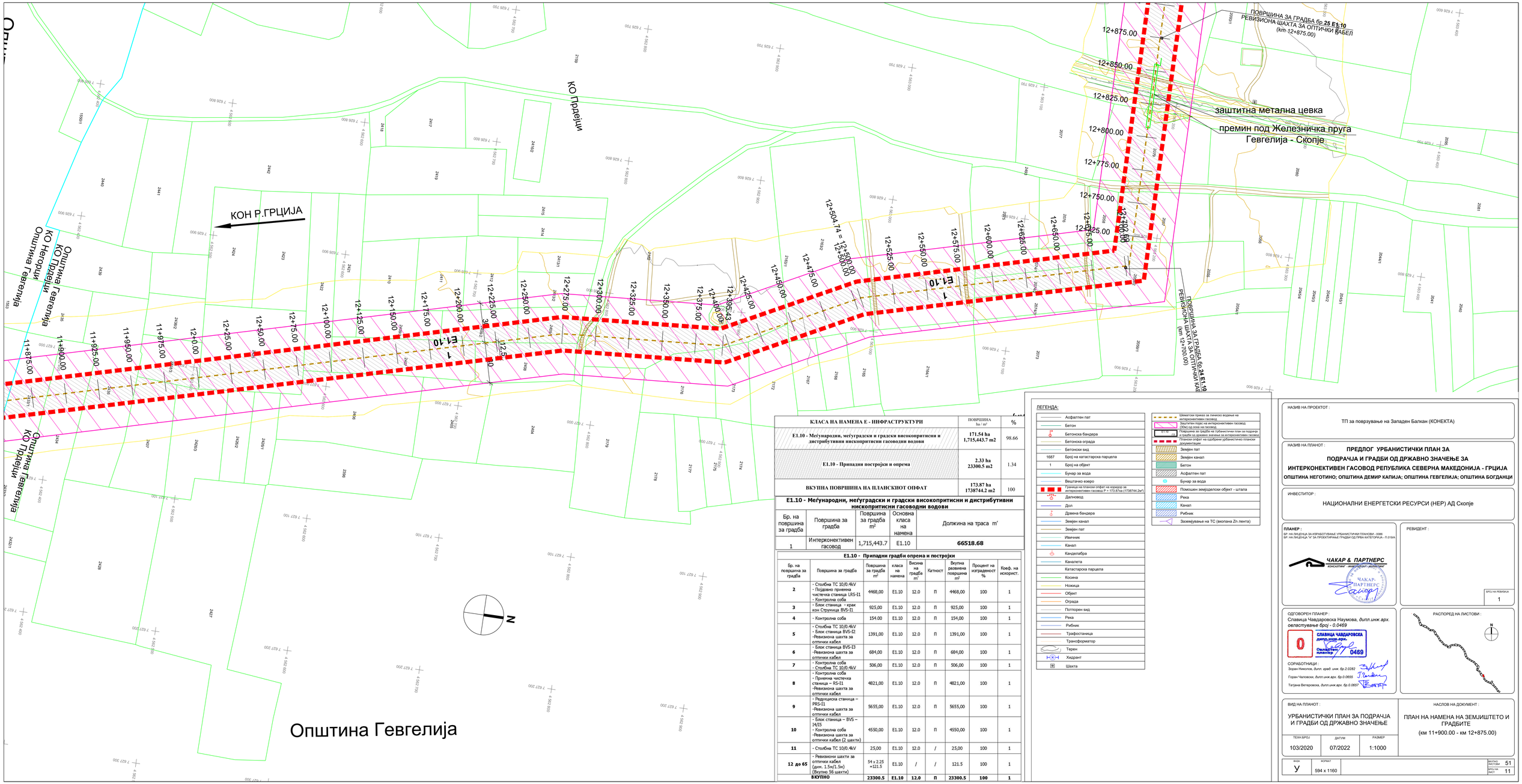
КО Прдејци
КО Николиќи
КО Прдејци
КОН Р.ГРЦИЈА
Општина Гевгелија
Општина Гевгелија
Општина Гевгелија

Општина Гевгелија
КО Прдејци

КО Прдејци

КОН Р.ГРЦИЈА

премин под Проектиран пристапен Пат до индустриска зона Гевгелија

заштитна метална цевка

премин под почивален Пат с.Негорци - с.Прдејци

заштитна метална цевка

премин под Автопат "Пријателство" Гевгелија - Скопје

заштитна метална цевка

ПОВРШИНА ЗА ГРАДБА ФЗ-**2Б Е1.10** РЕВИЗИОНА ШАХТА ЗА ОПТИЧКИ КАБЕЛ (km 13+480.00)

ПОВРШИНА ЗА ГРАДБА ФЗ-**2Б Е1.10** РЕВИЗИОНА ШАХТА ЗА ОПТИЧКИ КАБЕЛ (km 13+675.00)

ПОВРШИНА ЗА ГРАДБА ФЗ-**2Б Е1.10** РЕВИЗИОНА ШАХТА ЗА ОПТИЧКИ КАБЕЛ (km 13+775.00)

ПОВРШИНА ЗА ГРАДБА ФЗ-**2Б Е1.10** РЕВИЗИОНА ШАХТА ЗА ОПТИЧКИ КАБЕЛ (km 13+875.00)

ПОВРШИНА ЗА ГРАДБА ФЗ-**2Б Е1.10** РЕВИЗИОНА ШАХТА ЗА ОПТИЧКИ КАБЕЛ (km 14+075.00)

ПОВРШИНА ЗА ГРАДБА ФЗ-**2Б Е1.10** РЕВИЗИОНА ШАХТА ЗА ОПТИЧКИ КАБЕЛ (km 12+875.00)

E1.10

КЛАСА НА НАМЕНА Е - ИНФРАСТРУКТУРИ	ПОВРШИНА ha / m²	%
Е1.10 - Меѓународни, меѓуградски и градски високопритисни и дистрибутивни нископритисни гасоводни водови	**171.54 ha 1,715,443.7 m2**	98.66
Е1.10 - Припадни постројки и опрема	**2.33 ha 23300.5 m2**	1.34
ВКУПНА ПОВРШИНА НА ПЛАНСКИОТ ОПФАТ	**173.87 ha 1738744.2 m2**	100

Е1.10 - Меѓународни, меѓуградски и градски високопритисни и дистрибутивни нископритисни гасоводни водови

Бр. на површина за градба	Површина за градба	Површина за градба m²	Основна класа на намена	Должина на траса m'
1	Интерконективен гасовод	1,715,443.7	Е1.10	**66518.68**

Е1.10 - Припадни градби опрема и постројки

Бр. на површина за градба	Површина за градба	Површина за градба m²	класа на намена	Висина на градба m'	Катност	Вкупна развиена површина m²	Процент на изграденост %	Коеф. на искористеност
2	- Столбна ТС 10/0.4kV - Поздавно приемна чистачка станица LRS-11 - Контролна соба	4468,00	E1.10	12.0	П	4468,00	100	1
3	- Блок станица – крак кон Струмица BVS-11	925,00	E1.10	12.0	П	925,00	100	1
4	- Контролна соба	154,00	E1.10	12.0	П	154,00	100	1
5	- Столбна ТС 10/0.4kV - Блок станица BVS-I2 -Ревизиона шахта за оптички кабел	1391,00	E1.10	12.0	П	1391,00	100	1
6	- Блок станица BVS-I3 -Ревизиона шахта за оптички кабел	684,00	E1.10	12.0	П	684,00	100	1
7	- Контролна соба - Столбна ТС 10/0.4kV	506,00	E1.10	12.0	П	506,00	100	1
8	- Контролна соба - Приемна чистачка станица – RS-I1 -Ревизиона шахта за оптички кабел	4821,00	E1.10	12.0	П	4821,00	100	1
9	- Редукциона станица – PRS-I1 -Ревизиона шахта за оптички кабел	5655,00	E1.10	12.0	П	5655,00	100	1
10	- Блок станица – BVS – I4(I5 - Контролна соба -Ревизиона шахта за оптички кабел (2 шахти)	4550,00	E1.10	12.0	П	4550,00	100	1
11	- Столбна ТС 10/0.4kV	25,00	E1.10	12.0	/	25,00	100	1
12 до 65	- Ревизиони шахти за оптички кабел (дим. 1.5м/1.5м) (Вкупно 56 шахти)	54 x 2.25 =121.5	E1.10	/	/	121.5	100	1
	ВКУПНО	**23300.5**	**E1.10**	**12.0**	**П**	**23300.5**	**100**	**1**

ЛЕГЕНДА:

- Асфалтен пат
- Бетон
- Бетонска бандера
- Бетонска ограда
- Бетонски вид
- 1687 Број на катастарска парцела
- 1 Број на објект
- Бунар за вода
- Вештачко езерo
- Граница на планскиот опфат на коридор за интерконективен гасовод P = 173.87ha (1738744.2м²)
- Далновод
- Дол
- Дрвена бандера
- Земјен канал
- Земјен пат
- Имение
- Канал
- Канделабра
- Канализета
- Катастарска парцела
- Косина
- Ножица
- Објект
- Ограда
- Потпорен вид
- Река
- Рибник
- Трафостаница
- Трансформатор
- Терен
- Хидрант
- Шахта
- Граница на планскиот опфат на коридор за интерконективен гасовод
- Заштитен појас на интерконективен гасовод
- Граница на КО
- Опфатена со граница на урбанистички план за подрачје утврдена со државен значаен за интерконективен гасовод
- Плански опфат на одредбени урбанистичко планска документација
- Земјен пат
- Земјен канал
- Бетон
- Асфалтен пат
- Бунар за вода
- Помошен земјоделски објект - штала
- Река
- Канал
- Рибник
- Заземјување на ТС (вкопана Zn лента)

НАЗИВ НА ПРОЕКТОТ :

ТП за поврзување на Западен Балкан (КОНЕКТА)

НАЗИВ НА ПЛАНОТ :

ПРЕДЛОГ УРБАНИСТИЧКИ ПЛАН ЗА ПОДРАЧЈА И ГРАДБИ ОД ДРЖАВНО ЗНАЧЕЊЕ ЗА ИНТЕРКОНЕКТИВЕН ГАСОВОД РЕПУБЛИКА СЕВЕРНА МАКЕДОНИЈА - ГРЦИЈА

ОПШТИНА НЕГОТИНО; ОПШТИНА ДЕМИР КАПИЈА; ОПШТИНА ГЕВГЕЛИЈА; ОПШТИНА БОГДАНЦИ

ИНВЕСТИТОР :

НАЦИОНАЛНИ ЕНЕРГЕТСКИ РЕСУРСИ (НЕР) АД Скопје

ПЛАНЕР :

БР. на ЛИЦЕНЦА ЗА УРОАКОТВОРЕЊЕ УРБАНИСТИЧКИ ПЛАНОВИ - 0086
БР. на ЛИЦЕНЦА "А" ЗА ПРОЕКТИРАЊЕ ГРАДБИ ОДГЛЕМА КАТЕГОРИЈА - 11-01-А

ЧАКАР & ПАРТНЕРС

РЕВИДЕНТ :

БРОЈ НА РЕВИЗИЈА: 1

ОДГОВОРЕН ПЛАНЕР :

Славица Чавдароска Наумова, *дипл.инж.арх. овластување број - 0.0469*

СЛАВИЦА ЧАВДАРОСКА дипл.инж.арх. Овластување 0469

РАСПОРЕД НА ЛИСТОВИ :

СОРАБОТНИЦИ :

Зоран Николов, *дипл. архит. инж. бр.2-0282*
Горан Чалковски, *дипл.инж.арх. бр.0.0659*
Татјана Ветрушка, *дипл.инж.арх. бр.0.0667*

ВИД НА ПЛАНОТ :

УРБАНИСТИЧКИ ПЛАН ЗА ПОДРАЧЈА И ГРАДБИ ОД ДРЖАВНО ЗНАЧЕЊЕ

НАСЛОВ НА ДОКУМЕНТ :

ПЛАН НА НАМЕНА НА ЗЕМЈИШТЕТО И ГРАДБИТЕ
(км 12+875.00 - км 14+425.00)

ТЕХН.БРОЈ	ДАТУМ	РАЗМЕР
103/2020	07/2022	1:1000

ФАЗА	ФОРМАТ	ВКУПЕН БРОЈ ЛИСТОВИ	51
У	840 x 1350	БРОЈ НА ЛИСТ	12

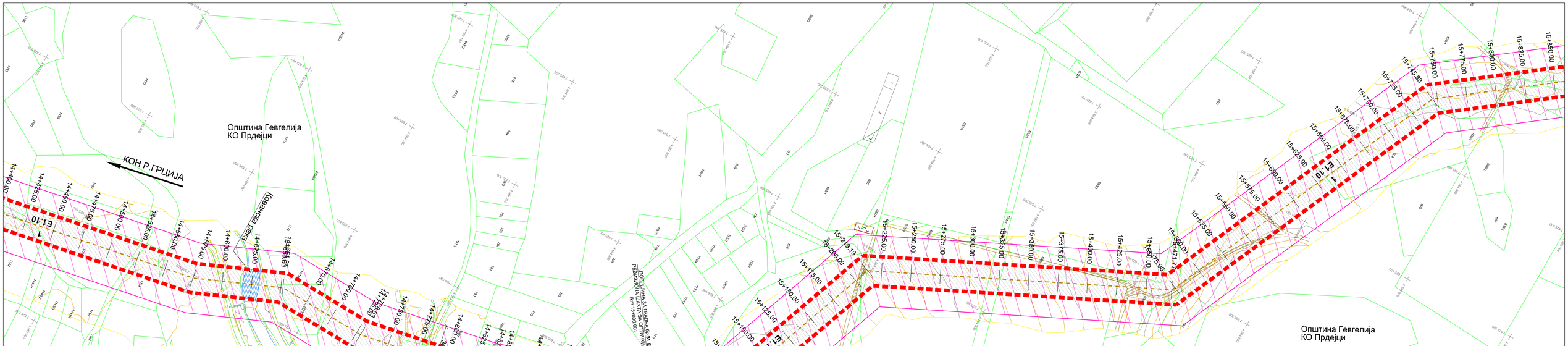

КЛАСА НА НАМЕНА Е - ИНФРАСТРУКТУРИ	ПОВРШИНА ha / m²	%
Е1.10 - Магистрални, регионални и градски високопритисни и дистрибутивни нископритисни гасоводни водови	**171.54 ha 1,715,443.7 m2**	98.66
Е1.10 - Прилазни површини и опрема	**2.33 ha 23300.5 m2**	1.34
ВКУПНА ПОВРШИНА НА ПЛАНСКИОТ ОПФАТ	**173.87 ha 1738744.2 m2**	100

Е1.10 - Магистрални, регионални и градски високопритисни и дистрибутивни нископритисни гасоводни водови

Бр. на површина за градба	Површина за градба	Површина за градба m²	Основна класа на намена	Должина на траса m'
1	Интерконективен гасовод	1,715,443.7	Е1.10	**66518.68**

Е1.10 - Прилазни градби опрема и постројки

Бр. на површина за градба	Површина за градба	Површина за градба m²	класа на намена	Висина на градба m'	Катност	Внатрешна развиена површина m²	Процент на изграденост %	Коеф. на искористеност
2	- Столбна ТС 10/0.4kV - Подземно приемна чистачка станица LRS-11	4468,00	E1.10	12.0	П	4468,00	100	1
3	- Контролна соба - Блок станица - крак кон Струмица BVS-11	925,00	E1.10	12.0	П	925,00	100	1
4	- Контролна соба	154,00	E1.10	12.0	П	154,00	100	1
5	- Столбна ТС 10/0.4kV - Блок станица BVS-12 -Ревизиона шахта за оптички кабел	1391,00	E1.10	12.0	П	1391,00	100	1
6	- Блок станица BVS-13 -Ревизиона шахта за оптички кабел	694,00	E1.10	12.0	П	694,00	100	1
7	- Контролна соба - Столбна ТС 10/0.4kV	506,00	E1.10	12.0	П	506,00	100	1
8	- Контролна соба - Приемна чистачка станица – RS-11 -Ревизиона шахта за оптички кабел	4821,00	E1.10	12.0	П	4821,00	100	1
9	- Редукциска станица – PRS-11 -Ревизиона шахта за оптички кабел	5655,00	E1.10	12.0	П	5655,00	100	1
10	- Блок станица – BVS – Н/15 - Контролна соба -Ревизиона шахта за оптички кабел (2 шахти)	4550,00	E1.10	12.0	П	4550,00	100	1
11	- Столбна ТС 10/0.4kV	25,00	E1.10	12.0	/	25,00	100	1
12 до 65	- Ревизиони шахти за оптички кабел (дим. 1.5x1.5x) (Вкупно 55 шахти)	54 x 2.25 =121.5	E1.10	/	/	121.5	100	1
	ВКУПНО	**23300.5**	**E1.10**	**12.0**	**П**	**23300.5**	**100**	**1**

ЛЕГЕНДА:

- Асфалтен пат
- Бетон
- Бетонска бандера
- Бетонска ограда
- Бетонски вид
- 1687 Број на катастарска парцела
- 1 Број на објект
- Бунар за вода
- Вештачко езеро
- Граница на планскиот опфат на каадар за интерконективен гасовод P = 173.87Ha (1738744.2м²)
- Даточовод
- Дол
- Домена бандера
- Земјен канал
- Земјен пат
- Ивичник
- Канал
- Кандилабра
- Канелета
- Катастарска парцела
- Косина
- Ножица
- Објект
- Ограда
- Поткорен вид
- Река
- Рибник
- Трафостаница
- Трансформатор
- Терен
- Хидрант
- Шахта

- Шематски приказ за линиско водење на интерконективен гасовод
- Заштитен појас на интерконективен гасовод (50м) од лева и од десна страна
- Планиран оптички кабел на Државниот план за подрачје
- Стандард за правење анализа за интерконективен гасовод
- Планиран опфат на одобрени урбанистичко планска документација

НАЗИВ НА ПРОЕКТОТ :	ТП за поврзување на Западен Балкан (КОНЕКТА)
НАЗИВ НА ПЛАНОТ :	**ПРЕДЛОГ УРБАНИСТИЧКИ ПЛАН ЗА ПОДРАЧЈА И ГРАДБИ ОД ДРЖАВНО ЗНАЧЕЊЕ ЗА ИНТЕРКОНЕКТИВЕН ГАСОВОД РЕПУБЛИКА СЕВЕРНА МАКЕДОНИЈА - ГРЦИЈА** ОПШТИНА НЕГОТИНО; ОПШТИНА ДЕМИР КАПИЈА; ОПШТИНА ГЕВГЕЛИЈА; ОПШТИНА БОГДАНЦИ
ИНВЕСТИТОР :	НАЦИОНАЛНИ ЕНЕРГЕТСКИ РЕСУРСИ (НЕР) АД Скопје
ПЛАНЕР :	БР. НА ЛИЦЕНЦА ЗА КОРИСТЕЊЕ УРБАНИСТИЧКИ ПЛАНОВИ - ОЗМ БР. НА ЛИЦЕНЦА "А" ЗА ПРОЕКТИРАЊЕ ГРАДБИ ОД ПРВА КАТЕГОРИЈА - ПЛ19/А ЧАКАР & ПАРТНЕРС КОНСАЛТИНГ · ИНЖЕНЕРИНГ · АРХИТЕКТУРА
РЕВИДЕНТ :	БРОЈ НА РЕВИЗИЈА: 1
ОДГОВОРЕН ПЛАНЕР :	Славица Чавдароска Наумова, *dипл.инж.арх. овластување број - 0.0469* СЛАВИЦА ЧАВДАРОВСКА dипл.инж.арх. Овластен планер 0469
СОРАБОТНИЦИ :	Зоран Николов, *dипл. дрвн. инж. бр.0-0282* Горан Чаловски, *dипл.инж.арх. бр.0-0665* Татјана Ветревска, *dипл.инж.арх. бр.0-0667*
РАСПОРЕД НА ЛИСТОВИ :	N
ВИД НА ПЛАНОТ :	УРБАНИСТИЧКИ ПЛАН ЗА ПОДРАЧЈА И ГРАДБИ ОД ДРЖАВНО ЗНАЧЕЊЕ
НАСЛОВ НА ДОКУМЕНТ :	ПЛАН НА НАМЕНА НА ЗЕМЈИШТЕТО И ГРАДБИТЕ (км 14+425.00 - км 15+825.00)
ТЕХН.БРОЈ: 103/2020 · ДАТУМ: 07/2022 · РАЗМЕР: 1:1000	
ФОРМА: У · ФОРМАТ: 594 x 1350	ВКУПЕН БРОЈ НА ЛИСТОВИ: 51 ЛИСТ БР.: 13

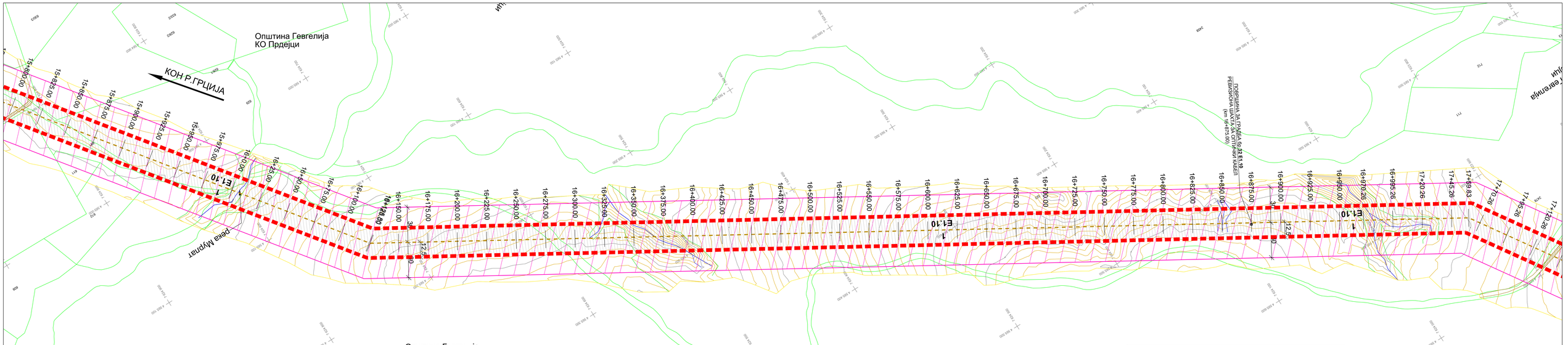

КЛАСА НА НАМЕНА Е - ИНФРАСТРУКТУРИ	ПОВРШИНА ha / m²	%
E1.10 - Меѓународни, меѓуградски и градски високопритисни и дистрибутивни нископритисни гасоводи водови	171.54 ha 1,715,443.7 m2	98.66
E1.10 - Припадни постројки и опрема	2.33 ha 23300.5 m2	1.34
ВКУПНА ПОВРШИНА НА ПЛАНСКИОТ ОПФАТ	173.87 ha 1738744.2 m2	100

E1.10 - Меѓународни, меѓуградски и градски високопритисни и дистрибутивни нископритисни гасоводи водови

Бр. на површина за градба	Површина за градба	Површина за градба m²	Основна класа на намена	Должина на траса m'
1	Интерконективен гасовод	1,715,443.7	E1.10	**66518.68**

E1.10 - Припадни градби опрема и постројки

Бр. на површина за градба	Површина за градба	Површина за градба m²	класа на намена	Висина на градба m'	Катност	Внатрешна развиена површина m²	Процент на изграденост %	Коеф. на искористеност
2	- Столбна ТС 10/0.4kV - Подземно приемна чистачна станица LRS-11 - Контролна соба	4468,00	E1.10	12.0	П	4468,00	100	1
3	- Блок станица - крак кон Струмица BVS-11	925,00	E1.10	12.0	П	925,00	100	1
4	- Контролна соба	154,00	E1.10	12.0	П	154,00	100	1
5	- Столбна ТС 10/0.4kV - Блок станица BVS-12 -Ревизиона шахта за оптички кабел	1391,00	E1.10	12.0	П	1391,00	100	1
6	- Блок станица BVS-13 -Ревизиона шахта за оптички кабел	694,00	E1.10	12.0	П	694,00	100	1
7	- Контролна соба - Столбна ТС 10/0.4kV	506,00	E1.10	12.0	П	506,00	100	1
8	- Контролна соба - Приемна чистачна станица – RS-11 -Ревизиона шахта за оптички кабел	4821,00	E1.10	12.0	П	4821,00	100	1
9	- Редукциска станица – PRS-11 -Ревизиона шахта за оптички кабел	5655,00	E1.10	12.0	П	5655,00	100	1
10	- Блок станица – BVS – Н/15 - Контролна соба -Ревизиона шахта за оптички кабел (2 шахти)	4550,00	E1.10	12.0	П	4550,00	100	1
11	- Столбна ТС 10/0.4kV	25,00	E1.10	12.0	/	25,00	100	1
12 до 65	- Ревизиони шахти за оптички кабел (дим. 1.5м/1.5м) (Вкупно 55 шахти)	54 x 2.25 =121.5	E1.10	/	/	121.5	100	1
	ВКУПНО	**23300.5**	**E1.10**	**12.0**	**П**	**23300.5**	**100**	**1**

ЛЕГЕНДА:

- Асфалтен пат
- Бетон
- Бетонска бандера
- Бетонска ограда
- Бетонски вид
- 1687 Број на катастарска парцела
- 1 Број на објект
- Бункер за вода
- Вештачко езеро
- Граница на планскиот опфат на коридор за интерконективен гасовод P = 173.87ха (1738744.2м²)
- Дагновод
- Дол
- Долна бандера
- Земјен канал
- Земјен пат
- Извичник
- Канал
- Кандилабра
- Канализ
- Катастарска парцела
- Косина
- Ножица
- Објект
- Оградa
- Поткорен вид
- Река
- Рибник
- Трафостаница
- Трансформатор
- Терен
- Хидрант
- Шахта
- Граница на општина
- Граница на КО
- Граница на населено место
- Граница на КП
- Заштитен појас на интерконективен гасовод
- Заштитен појас на гасоводни објекти
- Површина за трајно користење за изградба на гасоводни објекти
- Планиски опфат на урбанистичко планска документација
- Шематски приказ за линиско водење на интерконективен гасовод
- Заштитен појас на интерконективен гасовод
- Површина за трајно користење за изградба на гасоводни објекти
- Површина за трајно користење за изградба на гасоводни објекти за подирање
- Површина за привремено користење за интерконективен гасовод
- Планиски опфат на урбанистичко планска документација
- Шематски приказ за линиско водење на интерконективен гасовод
- Заштитен појас на интерконективен гасовод
- Површина за трајно користење за изградба на гасоводни објекти
- Површина за трајно користење за изградба на гасоводни објекти за подирање
- Површина за привремено користење за интерконективен гасовод
- Планиски опфат на урбанистичко планска документација
- Помошен земјоделски објект - штала
- Река
- Канал
- Рибник
- Заземјување на ТС (жолта Zn лента)

НАЗИВ НА ПРОЕКТОТ :

ТП за поврзување на Западен Балкан (КОНЕКТА)

НАЗИВ НА ПЛАНОТ :

ПРЕДЛОГ УРБАНИСТИЧКИ ПЛАН ЗА ПОДРАЧЈА И ГРАДБИ ОД ДРЖАВНО ЗНАЧЕЊЕ ЗА ИНТЕРКОНЕКТИВЕН ГАСОВОД РЕПУБЛИКА СЕВЕРНА МАКЕДОНИЈА - ГРЦИЈА

ОПШТИНА НЕГОТИНО; ОПШТИНА ДЕМИР КАПИЈА; ОПШТИНА ГЕВГЕЛИЈА; ОПШТИНА БОГДАНЦИ

ИНВЕСТИТОР :

НАЦИОНАЛНИ ЕНЕРГЕТСКИ РЕСУРСИ (НЕР) АД Скопје

ПЛАНЕР :

БР. НА ЛИЦЕНЦА ЗА ИЗРАБОТУВАЊЕ УРБАНИСТИЧКИ ПЛАНОВИ - ООМ
БР. НА ЛИЦЕНЦА "А" ЗА ПРОЕКТИРАЊЕ ГРАДБИ ОД ПРВА КАТЕГОРИЈА - ПЛ19/А

ЧАКАР & ПАРТНЕРС
КОНСАЛТИНГ ИНЖЕНЕРИНГ АРХИТЕКТУРА

РЕВИДЕНТ :

БРОЈ НА РЕВИЗИЈА
1

ОДГОВОРЕН ПЛАНЕР :
Славица Чавдаровска Наумова, *дипл.инж.арх. овластување број - 0.0469*

СЛАВИЦА ЧАВДАРОВСКА дипл.инж. арх. Овластен планер 0469

СОРАБОТНИЦИ :
Зоран Николов, *дипл. граѓ. инж. бр.2-0282*
Горан Чаловски, *дипл.инж.арх. бр.0.0655*
Татјана Ветровска, *дипл.инж.арх. бр.0.0607*

РАСПОРЕД НА ЛИСТОВИ :

ВИД НА ПЛАНОТ :

УРБАНИСТИЧКИ ПЛАН ЗА ПОДРАЧЈА И ГРАДБИ ОД ДРЖАВНО ЗНАЧЕЊЕ

НАСЛОВ НА ДОКУМЕНТ :

ПЛАН НА НАМЕНА НА ЗЕМЈИШТЕТО И ГРАДБИТЕ
(км 15+825.00 - км 17+45.26)

ТЕХН БРОЈ	ДАТУМ	РАЗМЕР
103/2020	07/2022	1:1000

ФАЗА	ФОРМАТ	ЛИСТОВИ ВО ПРОЕКТ	ЛИСТ БР.
У	594 x 1350	51	14

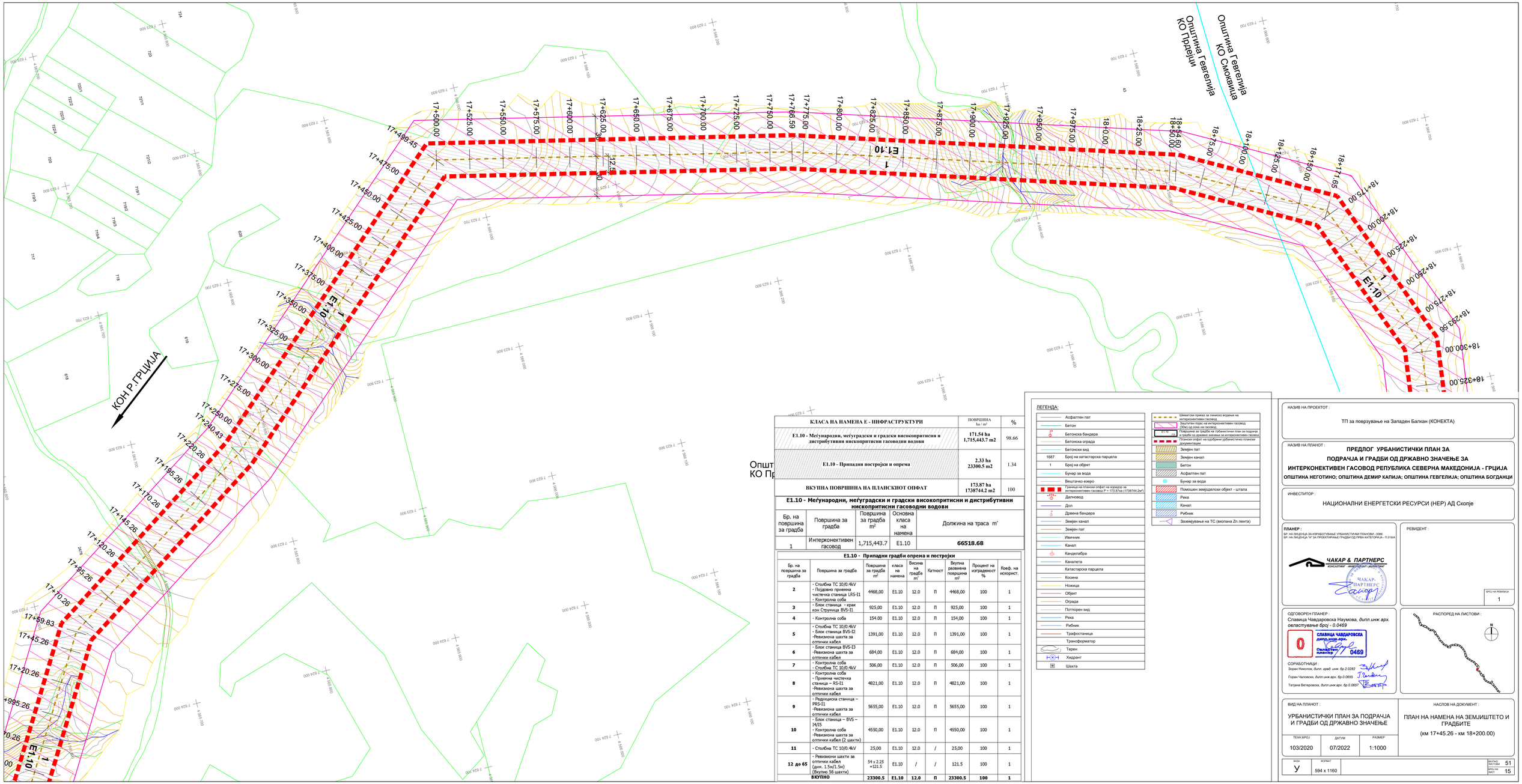

КЛАСА НА НАМЕНА Е - ИНФРАСТРУКТУРИ	ПОВРШИНА ha / m²	%
E1.10 - Меѓународни, меѓуградски и градски високопритисни и дистрибутивни нископритисни гасоводни водови	**171.54 ha 1,715,443.7 m2**	98.66
E1.10 - Припадни постројки и опрема	**2.33 ha 23300.5 m2**	1.34
ВКУПНА ПОВРШИНА НА ПЛАНСКИОТ ОПФАТ	**173.87 ha 1738744.2 m2**	100

E1.10 - Меѓународни, меѓуградски и градски високопритисни и дистрибутивни нископритисни гасоводни водови

Бр. на површина за градба	Површина за градба	Површина за градба m²	Основна класа на намена	Должина на траса m'
1	Интерконективен гасовод	1,715,443.7	E1.10	**66518.68**

E1.10 - Припадни грабови опрема и постројки

Бр. на површина за градба	Површина за градба	Површина за градба m²	класа на намена	Висина на градба m'	Катност	Вкупна развиена површина m²	Процент на изграденост %	Коеф. на искористеност
2	- Столбна ТС 10/0.4kV - Подземно приемна чистечка станица LRS-I1 - Контролна соба	4468,00	E1.10	12.0	П	4468,00	100	1
3	- Блок станица - крак кон Струмица BVS-I1	925,00	E1.10	12.0	П	925,00	100	1
4	- Контролна соба	154,00	E1.10	12.0	П	154,00	100	1
5	- Столбна ТС 10/0.4kV - Блок станица BVS-I2 -Ревизиона шахта за оптички кабел	1391,00	E1.10	12.0	П	1391,00	100	1
6	- Блок станица BVS-I3 -Ревизиона шахта за оптички кабел	684,00	E1.10	12.0	П	684,00	100	1
7	- Контролна соба - Столбна ТС 10/0.4kV	506,00	E1.10	12.0	П	506,00	100	1
8	- Контролна соба - Приемна чистечка станица – RS-I1 -Ревизиона шахта за оптички кабел	4821,00	E1.10	12.0	П	4821,00	100	1
9	- Редукциска станица – PRS-I1 -Ревизиона шахта за оптички кабел	5655,00	E1.10	12.0	П	5655,00	100	1
10	- Блок станица – BVS – I4/I5 - Контролна соба -Ревизиона шахта за оптички кабел (2 шахти)	4550,00	E1.10	12.0	П	4550,00	100	1
11	- Столбна ТС 10/0.4kV	25,00	E1.10	12.0	/	25,00	100	1
12 до 65	- Ревизиони шахти за оптички кабел (дим. 1.5м/1.5м) (Вкупно 56 шахти)	54 x 2.25 =121.5	E1.10	/	/	121.5	100	1
	ВКУПНО	**23300.5**	**E1.10**	**12.0**	**П**	**23300.5**	**100**	**1**

ЛЕГЕНДА:

- Асфалтен пат
- Бетон
- Бетонска бандера
- Бетонска ограда
- Бетонски вид
- 1687 Број на катастарска парцела
- 1 Број на објект
- Бунар за вода
- Вештачко езеро
- Граница на плански опфат на коридор за интерконективен гасовод P = 173.87ha (1738744.2м²)
- Далновод
- Дол
- Дрвена бандера
- Земјен канал
- Земјен пат
- Ивичник
- Канал
- Канделабра
- Каналета
- Катастарска парцела
- Косина
- Ножица
- Објект
- Ограда
- Потпорен ѕид
- Река
- Рибник
- Трафостаница
- Трансформатор
- Терен
- Хидрант
- Шахта
- Шематски приказ за линиско водење на интерконективен гасовод
- Заштитен појас на интерконективен гасовод (30м) од оска на гасовод
- E1.10 Површина за градба на урбанистички план за подрачја и градби со државно значење за интерконективен гасовод
- Плански опфат на одобрение урбанистичко планска документација
- Земјен пат
- Земјен канал
- Бетон
- Асфалтен пат
- Бунар за вода
- Помошен земјоделски објект - штала
- Река
- Канал
- Рибник
- Заземјување на ТС (вкопана Zn лента)

НАЗИВ НА ПРОЕКТОТ :

ТП за поврзување на Западен Балкан (КОНЕКТА)

НАЗИВ НА ПЛАНОТ :

ПРЕДЛОГ УРБАНИСТИЧКИ ПЛАН ЗА ПОДРАЧЈА И ГРАДБИ ОД ДРЖАВНО ЗНАЧЕЊЕ ЗА ИНТЕРКОНЕКТИВЕН ГАСОВОД РЕПУБЛИКА СЕВЕРНА МАКЕДОНИЈА - ГРЦИЈА

ОПШТИНА НЕГОТИНО; ОПШТИНА ДЕМИР КАПИЈА; ОПШТИНА ГЕВГЕЛИЈА; ОПШТИНА БОГДАНЦИ

ИНВЕСТИТОР :

НАЦИОНАЛНИ ЕНЕРГЕТСКИ РЕСУРСИ (НЕР) АД Скопје

ПЛАНЕР :

БР. НА ЛИЦЕНЦА ЗА ИЗРАБОТУВАЊЕ УРБАНИСТИЧКИ ПЛАНОВИ - 0086
БР. НА ЛИЦЕНЦА "А" ЗА ПРОЕКТИРАЊЕ ГРАДБИ ОД ПРВА КАТЕГОРИЈА - П.П1ВА

ЧАКАР & ПАРТНЕРС
КОНСАЛТИНГ ИНЖЕНЕРИНГ ДООЕЛ

РЕВИДЕНТ :

БРОЈ НА РЕВИЗИЈА : 1

ОДГОВОРЕН ПЛАНЕР :

Славица Чавдаровска Наумова, *дипл.инж.арх. овластување број - 0.0469*

0 СЛАВИЦА ЧАВДАРОВСКА дипл.инж.арх. Овластен планер 0469

СОРАБОТНИЦИ :

Зоран Николов, *dunn. apad. инж. бр.2.0282*
Горан Чаловски, *dunn.инж.арх. бр.0.0655*
Татјана Ветеровска, *dunn.инж.арх. бр.0.0657*

РАСПОРЕД НА ЛИСТОВИ :

ВИД НА ПЛАНОТ :

УРБАНИСТИЧКИ ПЛАН ЗА ПОДРАЧЈА И ГРАДБИ ОД ДРЖАВНО ЗНАЧЕЊЕ

НАСЛОВ НА ДОКУМЕНТ :

ПЛАН НА НАМЕНА НА ЗЕМЈИШТЕТО И ГРАДБИТЕ

(км 17+45.26 - км 18+200.00)

ТЕХН.БРОЈ	ДАТУМ	РАЗМЕР
103/2020	07/2022	1:1000

ФАЗА	ФОРМАТ		ВКУПНО ЛИСТОВИ	51
У	594 x 1160		БРОЈ НА ЛИСТ	15

Општина Гевгелија
КО Смоквица

КОН Р.ГРЦИЈА

Општина Гевгелија
КО Прдејци
КО Смоквица
Општина Гевгелија

Река Јужна

Позиција на граница помеѓу Р.Северна Македонија и Р.Грција
(km 18+615.00)

E1.10

N

КЛАСА НА НАМЕНА Е - ИНФРАСТРУКТУРИ	ПОВРШИНА ha / m²	%
Е1.10 - Меѓународни, меѓуградски и градски високопритисни и дистрибутивни нископритисни гасоводни водови	**171.54 ha 1,715,443.7 m2**	98.66
Е1.10 - Припадни постројки и опрема	**2.33 ha 23300.5 m2**	1.34
ВКУПНА ПОВРШИНА НА ПЛАНСКИОТ ОПФАТ	**173.87 ha 1738744.2 m2**	100

Е1.10 - Меѓународни, меѓуградски и градски високопритисни и дистрибутивни нископритисни гасоводни водови

Бр. на површина за градба	Површина за градба	Површина за градба m²	Основна класа на намена	Должина на траса m'
1	Интерконективен гасовод	1,715,443.7	Е1.10	**66518.68**

Е1.10 - Припадни градби опрема и постројки

Бр. на површина за градба	Површина за градба	Површина за градба m²	класа на намена	Висина на градба m'	Катност	Вкупна развиена површина m²	Процент на изграденост %	Коеф. на искористеност
2	- Стожбна ТС 10,0/.4kV - Поодделно прочена чистечка станица LRS-I1 - Контролна соба	4468,00	Е1.10	12.0	П	4468,00	100	1
3	- Блок станица - крак кон Стојчица BVS-11	925,00	Е1.10	12.0	П	925,00	100	1
4	- Контролна соба	154,00	Е1.10	12.0	П	154,00	100	1
5	- Стожбна ТС 10,0/.4kV - Блок станица BVS-I2 -Ревизиона шахта за оптички кабел	1391,00	Е1.10	12.0	П	1391,00	100	1
6	- Блок станица BVS-I3 -Ревизиона шахта за оптички кабел	684,00	Е1.10	12.0	П	684,00	100	1
7	- Контролна соба - Стожбна ТС 10,0/.4kV	506,00	Е1.10	12.0	П	506,00	100	1
8	- Контролна соба - Прочена чистечка станица – RS-I1 -Ревизиона шахта за оптички кабел	4821,00	Е1.10	12.0	П	4821,00	100	1
9	- Редукциска станица – PRS-I1 -Ревизиона шахта за оптички кабел	5655,00	Е1.10	12.0	П	5655,00	100	1
10	- Блок станица – BVS – M10 - Контролна соба -Ревизиона шахта за оптички кабел (2 шахти)	4550,00	Е1.10	12.0	П	4550,00	100	1
11	- Стожбна ТС 10,0/.4kV	25,00	Е1.10	12.0	/	25,00	100	1
12 до 65	- Ревизиони шахти за оптички кабел (дим. 1.5×1.5×) (Вкупно 56 шахти)	54 x 2.25 =121.5	Е1.10	/	/	121.5	100	1
	ВКУПНО	**23300.5**	**Е1.10**	**12.0**	**П**	**23300.5**	**100**	**1**

ЛЕГЕНДА:

- Асфалтен пат
- Бетон
- Бетонска бандера
- Бетонска ограда
- Бетонски вид
- 1687 Број на катастарска парцела
- 1 Број на објект
- Бунар за вода
- Вештачко езеро
- Граница на планскиот опфат на коридор за интерконективен гасовод P = 173.87ха (1738744.2м²)
- Даточовод
- Дол
- Дрвена бандера
- Земјен канал
- Земјен пат
- Извичник
- Канал
- Канделабра
- Канелата
- Катастарска парцела
- Косина
- Ножица
- Објект
- Ограда
- Потпорен вид
- Река
- Рибник
- Трафостаница
- Трансформатор
- Teren
- Хидрант
- Шахта

- Шематски приказ за линиско водење на интерконективен гасовод
- Заштитен појас на интерконективен гасовод (30м) од оска на гасовод
- Површина за Градби на урбанистички план за подрачја и градби од државно значење за интерконективен гасовод
- Плански опфат на одобрени урбанистичко планска документација
- Земјен пат
- Земјен канал
- Бетон
- Асфалтен пат
- Бунар за вода
- Помошен земјоделски објект - штала
- Река
- Канал
- Рибник
- Заземјување на ТС (мопанка Zn лента)

НАЗИВ НА ПРОЕКТОТ :

ТП за поврзување на Западен Балкан (КОНЕКТА)

НАЗИВ НА ПЛАНОТ :

ПРЕДЛОГ УРБАНИСТИЧКИ ПЛАН ЗА ПОДРАЧЈА И ГРАДБИ ОД ДРЖАВНО ЗНАЧЕЊЕ ЗА ИНТЕРКОНЕКТИВЕН ГАСОВОД РЕПУБЛИКА СЕВЕРНА МАКЕДОНИЈА - ГРЦИЈА ОПШТИНА НЕГОТИНО; ОПШТИНА ДЕМИР КАПИЈА; ОПШТИНА ГЕВГЕЛИЈА; ОПШТИНА БОГДАНЦИ

ИНВЕСТИТОР :

НАЦИОНАЛНИ ЕНЕРГЕТСКИ РЕСУРСИ (НЕР) АД Скопје

ПЛАНЕР :
БР. НА ЛИЦЕНЦА ЗА ИЗРАБОТУВАЊЕ УРБАНИСТИЧКИ ПЛАНОВИ - I088
БР. НА ЛИЦЕНЦА "А" ЗА ПРОЕКТИРАЊЕ ГРАДБИ ОД ПРВА КАТЕГОРИЈА - I1.01.A

ЧАКАР & ПАРТНЕРС
"консалтинг - инженеринг - менаџмент"

РЕВИДЕНТ :

БРОЈ НА РЕВИЗИЈА
1

ОДГОВОРЕН ПЛАНЕР :
Славица Чавдаровска Наумова, дипл.инж.арх.
овластување број - 0.0469

СЛАВИЦА ЧАВДАРОВСКА ДИПЛ.ИНЖ.АРХ. 0469

СОРАБОТНИЦИ :
Зоран Николов, дипл. дрвн. инж. бр.0.0282
Горан Чаловски, дипл.инж.арх. бр.0.0655
Татјана Ветровска, дипл.инж.арх. бр.0.0667

РАСПОРЕД НА ЛИСТОВИ :

N

ВИД НА ПЛАНОТ :

УРБАНИСТИЧКИ ПЛАН ЗА ПОДРАЧЈА И ГРАДБИ ОД ДРЖАВНО ЗНАЧЕЊЕ

НАСЛОВ НА ДОКУМЕНТ :

ПЛАН НА НАМЕНА НА ЗЕМЈИШТЕТО И ГРАДБИТЕ
(км 18+200.00 - км 19+875.00)

ТЕХН БРОЈ	ДАТУМ	РАЗМЕР
103/2020	07/2022	1:1000

ФАЗА	ФОРМАТ	ВКУПЕН БРОЈ НА ЛИСТОВИ	51
У	840 x 1350	БРОЈ НА ЛИСТ	16

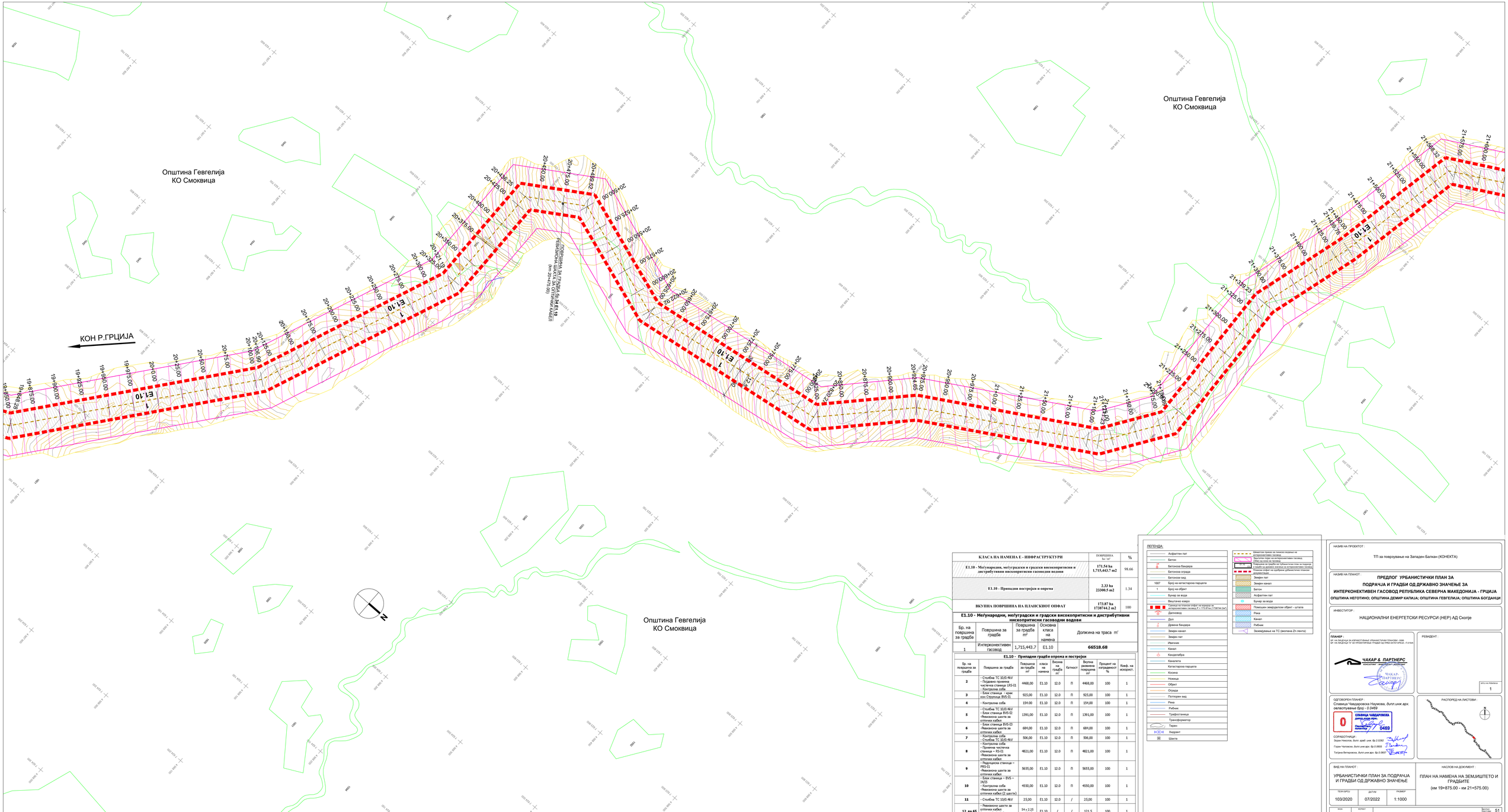

КЛАСА НА НАМЕНА Е - ИНФРАСТРУКТУРИ	ПОВРШИНА ha / m²	%
Е1.10 - Меѓународни, меѓуградски и градски високопритисни и дистрибутивни нископритисни гасоводни водови	**171.54 ha 1,715,443.7 m2**	98.66
Е1.10 - Прилагодени постројки и опрема	**2.33 ha 23300.5 m2**	1.34
ВКУПНА ПОВРШИНА НА ПЛАНСКИОТ ОПФАТ	**173.87 ha 1738744.2 m2**	100

Е1.10 - Меѓународни, меѓуградски и градски високопритисни и дистрибутивни нископритисни гасоводни водови

Бр. на површина за градба	Површина за градба	Површина за градба m²	Основна класа на намена	Должина на траса m'
1	Интерконективен гасовод	1,715,443.7	Е1.10	**66518.68**

Е1.10 - Прилагодени градби опрема и постројки

Бр. на површина за градба	Површина за градба	Површина за градба m²	класа на намена	Висина на градба m'	Катност	Вкупна развиена површина m²	Процент на изграденост %	Коеф. на искорист.
2	- Стојќна ТС 10(Ø.4kV - Поделно примена чистителна станица UAS-11 - Електрична опрема	4468,00	Е1.10	12.0	П	4468,00	100	1
3	- Контролна соба - Стојќна ТС 10(Ø.4kV кон Струмица BVS-11	925,00	Е1.10	12.0	П	925,00	100	1
4	- Контролна соба	154,00	Е1.10	12.0	П	154,00	100	1
5	- Стојќна ТС 10(Ø.4kV - Блок станица BVS-12 -Реверзибна шахта за оптички кабел	1391,00	Е1.10	12.0	П	1391,00	100	1
6	- Блок станица BVS-13 -Реверзибна шахта за оптички кабел	684,00	Е1.10	12.0	П	684,00	100	1
7	- Контролна соба - Стојќна ТС 3(Ø.4kV	506,00	Е1.10	12.0	П	506,00	100	1
8	- Контролна соба - Редукциска станица – RS-11 -Реверзибна шахта за оптички кабел	4821,00	Е1.10	12.0	П	4821,00	100	1
9	- Редукциска станица – PRS-11 -Реверзибна шахта за оптички кабел	5655,00	Е1.10	12.0	П	5655,00	100	1
10	- Блок станица – BVS – (4)13 - Контролна соба -Реверзибна шахта за оптички кабел (2 шахти)	4550,00	Е1.10	12.0	П	4550,00	100	1
11	- Стојќна ТС 10(Ø.4kV	25,00	Е1.10	12.0	/	25,00	100	1
12 до 65	- Реверзибни шахти за оптички кабел (дим. 1.5m/1.5m) (Вкупно 54 шахти)	54 x 2.25 =121.5	Е1.10	/	/	121.5	100	1
	ВКУПНО	**23300.5**	**Е1.10**	**12.0**	**П**	**23300.5**	**100**	**1**

ЛЕГЕНДА:

- Асфалтен пат
- Бетон
- Бетонска бандера
- Бетонска ограда
- Бетонски ѕид
- 1667 Број на катастарска парцела
- 1 Број на објект
- Бунар за вода
- Вештачко езеро
- Граница на плански опфат на изработка на интерконективен гасовод Р = 173.87 ha (1738744.2м²)
- Далновод
- Дол
- Дрвена бандера
- Земјен канал
- Земјен пат
- Имотник
- Канал
- Канделабра
- Канализа
- Катастарски парцели
- Косина
- Ножица
- Објект
- Ограда
- Потторен ѕид
- Река
- Рибник
- Трафостаница
- Трансформатор
- Тарен
- Хидрант
- Шахта

- Граница на општина
- Граница на КО
- Граница на населено место
- Граница на катастарска парцела
- Граница на КП
- Граница на КО
- Граница на општина
- Граница на населено место
- Граница на планска опфат
- Граница на планска опфат на изработка на интерконективен гасовод Р = 173.87 ha (1738744.2м²)

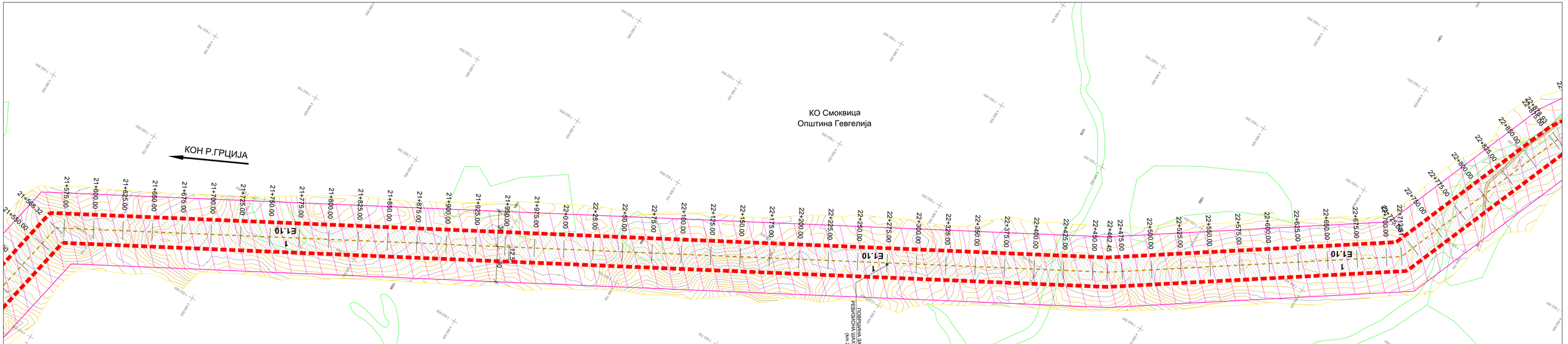

КЛАСА НА НАМЕНА Е - ИНФРАСТРУКТУРИ	ПОВРШИНА ha / m²	%
E1.10 - Магистрални, меѓуградски и градски високопритисни и дистрибутивни нископритисни гасоводи водови	**171.54 ha 1,715,443.7 m2**	98.66
E1.10 - Прикажани постројки и опрема	**2.33 ha 23300.5 m2**	1.34
ВКУПНА ПОВРШИНА НА ПЛАНСКИОТ ОПФАТ	**173.87 ha 1738744.2 m2**	100

E1.10 - Магистрални, меѓуградски и градски високопритисни и дистрибутивни нископритисни гасоводи водови

Бр. на површина за градба	Површина за градба	Површина за градба m²	Основна класа на намена	Должина на траса m'
1	Интерконективен гасовод	1,715,443.7	E1.10	**66518.68**

E1.10 - Прикажани градби опрема и постројки

Бр. на површина за градба	Површина за градба	Површина за градба m²	класа на намена	Висина на градба m'	Катност	Внатрешна развиена површина m²	Процент на изграденост %	Коеф. на искористеност
2	- Столбна ТС 10/0.4kV - Подземно приемна чистачка станица LRS-11 - Контролна соба	4468,00	E1.10	12.0	П	4468,00	100	1
3	- Блок станица - крак кон Струмица BVS-11	925,00	E1.10	12.0	П	925,00	100	1
4	- Контролна соба	154,00	E1.10	12.0	П	154,00	100	1
5	- Столбна ТС 10/0.4kV - Блок станица BVS-12 -Ревизиона шахта за оптички кабел	1391,00	E1.10	12.0	П	1391,00	100	1
6	- Блок станица BVS-13 -Ревизиона шахта за оптички кабел	684,00	E1.10	12.0	П	684,00	100	1
7	- Контролна соба - Столбна ТС 10/0.4kV	506,00	E1.10	12.0	П	506,00	100	1
8	- Контролна соба - Приемна чистачка станица – RS-11 -Ревизиона шахта за оптички кабел	4821,00	E1.10	12.0	П	4821,00	100	1
9	- Редукциска станица – PRS-11 -Ревизиона шахта за оптички кабел	5655,00	E1.10	12.0	П	5655,00	100	1
10	- Блок станица – BVS – Н/15 - Контролна соба -Ревизиона шахта за оптички кабел (2 шахти)	4550,00	E1.10	12.0	П	4550,00	100	1
11	- Столбна ТС 10/0.4kV	25,00	E1.10	12.0	/	25,00	100	1
12 до 65	- Ревизиони шахти за оптички кабел (дим. 1.5м/1.5м) (Вкупно 55 шахти)	54 x 2.25 =121.5	E1.10	/	/	121.5	100	1
	ВКУПНО	**23300.5**	**E1.10**	**12.0**	**П**	**23300.5**	**100**	**1**

ЛЕГЕНДА:

- Асфалтен пат
- Бетон
- Бетонска бандера
- Бетонска ограда
- Бетонски вид
- 1687 Број на катастарска парцела
- 1 Број на објект
- Бунар за вода
- Вештачко езеро
- Граница на планскиот опфат на коридор за интерконективен гасовод Р = 173.87ха (1738744.2м²)
- Дагновод
- Дол
- Дрвена бандера
- Земјен канал
- Земјен пат
- Ивичник
- Канал
- Кандилабра
- Канелета
- Катастарска парцела
- Косина
- Ножица
- Објект
- Огреда
- Поткорен вид
- Река
- Рибник
- Трафостаница
- Трансформатор
- Терен
- Хидрант
- Шахта

- Шематски приказ за линиско водење на интерконективен гасовод
- Заштитен појас на интерконективен гасовод (50м) од оска на гасоводот
- Граница на планскиот опфат на урбанистички план за подрачје и градби од државно значење за интерконективен гасовод
- Планскиот опфат на одобрени урбанистичко планска документација

НАЗИВ НА ПРОЕКТОТ :	ТП за поврзување на Западен Балкан (КОНЕКТА)
НАЗИВ НА ПЛАНОТ :	**ПРЕДЛОГ УРБАНИСТИЧКИ ПЛАН ЗА ПОДРАЧЈА И ГРАДБИ ОД ДРЖАВНО ЗНАЧЕЊЕ ЗА ИНТЕРКОНЕКТИВЕН ГАСОВОД РЕПУБЛИКА СЕВЕРНА МАКЕДОНИЈА - ГРЦИЈА** **ОПШТИНА НЕГОТИНО; ОПШТИНА ДЕМИР КАПИЈА; ОПШТИНА ГЕВГЕЛИЈА; ОПШТИНА БОГДАНЦИ**
ИНВЕСТИТОР :	НАЦИОНАЛНИ ЕНЕРГЕТСКИ РЕСУРСИ (НЕР) АД Скопје
ПЛАНЕР :	БР. НА ЛИЦЕНЦА ЗА КОРИСТЕЊЕ УРБАНИСТИЧКИ ПЛАНОВИ - ООМ БР. НА ЛИЦЕНЦА "А" ЗА ПРОЕКТИРАЊЕ ГРАДБИ ОД ПРВА КАТЕГОРИЈА - ПЛАНА ЧАКАР & ПАРТНЕРС КОНСАЛТИНГ - ИНЖЕНЕРИНГ - АРХИТЕКТУРА
РЕВИДЕНТ :	БРОЈ НА РЕВИЗИЈА: 1
ОДГОВОРЕН ПЛАНЕР : Славица Чавдаровска Наумова, *дипл.инж.арх. овластување број - 0.0469*	СЛАВИЦА ЧАВДАРОВСКА дипл.инж.арх. Овластен планер 0469
СОРАБОТНИЦИ : Зоран Николов, *Дипл. граѓ. инж. бр.2-0282* Горан Чаловски, *Дипл.инж.арх. бр.0.0655* Татјана Ветревска, *Дипл.инж.арх. бр.0.0657*	
РАСПОРЕД НА ЛИСТОВИ :	N
ВИД НА ПЛАНОТ :	УРБАНИСТИЧКИ ПЛАН ЗА ПОДРАЧЈА И ГРАДБИ ОД ДРЖАВНО ЗНАЧЕЊЕ
НАСЛОВ НА ДОКУМЕНТ :	ПЛАН НА НАМЕНА НА ЗЕМЈИШТЕТО И ГРАДБИТЕ (км 21+575.00 - км 22+850.00)
ТЕХН.БРОЈ: 103/2020	ДАТУМ: 07/2022
РАЗМЕР: 1:1000	
ФОРМА: У	ФОРМАТ: 594 x 1350
ВКУПЕН БРОЈ НА ЛИСТОВИ: 51	ЛИСТ БР.: 18

КЛАСА НА НАМЕНА Е - ИНФРАСТРУКТУРИ	ПОВРШИНА ha / m²	%
E1.10 - Меѓународни, меѓуградски и градски високопритисни и дистрибутивни нископритисни гасоводи водови	**171.54 ha 1,715,443.7 m2**	98.66
E1.10 - Припадни постројки и опрема	**2.33 ha 23300.5 m2**	1.34
ВКУПНА ПОВРШИНА НА ПЛАНСКИОТ ОПФАТ	**173.87 ha 1738744.2 m2**	100

E1.10 - Меѓународни, меѓуградски и градски високопритисни и дистрибутивни нископритисни гасоводи водови

Бр. на површина за градба	Површина за градба	Површина за градба m²	Основна класа на намена	Должина на траса m'
1	Интерконективен гасовод	1,715,443.7	E1.10	**66518.68**

E1.10 - Припадни градби опрема и постројки

Бр. на површина за градба	Површина за градба	Површина за градба m²	класа на намена	Висина на градба m'	Катност	Внатрешна развиена површина m²	Процент на изграденост %	Коеф. на искористеност
2	- Столбна ТС 10/0.4kV - Поедина примена чистачна станица LRS-11 - Контролна соба	4468,00	E1.10	12.0	П	4468,00	100	1
3	- Блок станица - крак кон Струмица BVS-11	925,00	E1.10	12.0	П	925,00	100	1
4	- Контролна соба	154,00	E1.10	12.0	П	154,00	100	1
5	- Столбна ТС 10/0.4kV - Блок станица BVS-12 -Ревизиона шахта за оптички кабел	1391,00	E1.10	12.0	П	1391,00	100	1
6	- Блок станица BVS-13 -Ревизиона шахта за оптички кабел	684,00	E1.10	12.0	П	684,00	100	1
7	- Контролна соба - Столбна ТС 10/0.4kV	506,00	E1.10	12.0	П	506,00	100	1
8	- Контролна соба - Примена чистачна станица – RS-11 -Ревизиона шахта за оптички кабел	4821,00	E1.10	12.0	П	4821,00	100	1
9	- Редукциона станица – PRS-11 -Ревизиона шахта за оптички кабел	5655,00	E1.10	12.0	П	5655,00	100	1
10	- Блок станица – BVS – Н/15 - Контролна соба -Ревизиона шахта за оптички кабел (2 шахти)	4550,00	E1.10	12.0	П	4550,00	100	1
11	- Столбна ТС 10/0.4kV	25,00	E1.10	12.0	/	25,00	100	1
12 до 65	- Ревизиони шахти за оптички кабел (дим. 1.5x1.5x) (Вкупно 55 шахти)	54 x 2.25 =121.5	E1.10	/	/	121.5	100	1
	ВКУПНО	**23300.5**	**E1.10**	**12.0**	**П**	**23300.5**	**100**	**1**

ЛЕГЕНДА:

- Асфалтен пат
- Бетон
- Бетонска бандера
- Бетонска ограда
- Бетонски вид
- 1687 Број на катастарска парцела
- 1 Број на објект
- Бунар за вода
- Вештачко езеро
- Граница на планскиот опфат на коридор за интерконективен гасовод E = 173.87ha (1738744.2м²)
- Дагновод
- Дол
- Дрвена бандера
- Земјен канал
- Земјен пат
- Ивичник
- Канал
- Кандилабра
- Канелета
- Катастарска парцела
- Косина
- Ножица
- Објект
- Ограда
- Поткорен вид
- Река
- Рибник
- Трафостаница
- Трансформатор
- Терен
- Хидрант
- Шахта

- Шематски приказ за линиско водење на интерконективен гасовод
- Заштитен појас на интерконективен гасовод
- 50(м) од ос/оска на гасовод
- Планирана траса на рибничестиот план за подрачје
- Столбче со јасовско знаење за интерконективен гасовод
- Планскиот опфат на одобрение урбанистичко планска документација
- Бетонски пилон за ознаки
- Заштитна цевка
- Заземјување на ТС (жолтана Zn лента)

НАЗИВ НА ПРОЕКТОТ :

ТП за поврзување на Западен Балкан (КОНЕКТА)

НАЗИВ НА ПЛАНОТ :

ПРЕДЛОГ УРБАНИСТИЧКИ ПЛАН ЗА ПОДРАЧЈА И ГРАДБИ ОД ДРЖАВНО ЗНАЧЕЊЕ ЗА ИНТЕРКОНЕКТИВЕН ГАСОВОД РЕПУБЛИКА СЕВЕРНА МАКЕДОНИЈА - ГРЦИЈА

ОПШТИНА НЕГОТИНО; ОПШТИНА ДЕМИР КАПИЈА; ОПШТИНА ГЕВГЕЛИЈА; ОПШТИНА БОГДАНЦИ

ИНВЕСТИТОР :

НАЦИОНАЛНИ ЕНЕРГЕТСКИ РЕСУРСИ (НЕР) АД Скопје

ПЛАНЕР :

БР. НА ЛИЦЕНЦА ЗА ИСКЛУЧИВО УРБАНИСТИЧКИ ПЛАНОВИ - ООМ
БР. НА ЛИЦЕНЦА "А" ЗА ПРОЕКТИРАЊЕ ГРАДБИ ОД ПРВА КАТЕГОРИЈА - П.Л.Р.А.

ЧАКАР & ПАРТНЕРС
КОНСАЛТИНГ · ИНЖЕНЕРИНГ · МЕНАЏМЕНТ

РЕВИДЕНТ :

БРОЈ НА РЕВИЗИЈА
1

ОДГОВОРЕН ПЛАНЕР :
Славица Чавдаровска Наумова, *дипл.инж.арх. овластување број - 0.0469*

СЛАВИЦА ЧАВДАРОВСКА дипл.инж.арх. Овластен планер 0469

СОРАБОТНИЦИ :
Зоран Николов, *Дипл. граѓ. инж. бр. 2-0282*
Горан Чаловски, *Дипл.инж.арх. бр.0.0655*
Татјана Ветровска, *Дипл.инж.арх. бр.0.0667*

РАСПОРЕД НА ЛИСТОВИ :

ВИД НА ПЛАНОТ :

УРБАНИСТИЧКИ ПЛАН ЗА ПОДРАЧЈА И ГРАДБИ ОД ДРЖАВНО ЗНАЧЕЊЕ

НАСЛОВ НА ДОКУМЕНТ :

ПЛАН НА НАМЕНА НА ЗЕМЈИШТЕТО И ГРАДБИТЕ
(км 22+850.00 - км 24+175.00)

ТЕХН.БРОЈ	ДАТУМ	РАЗМЕР
103/2020	07/2022	1:1000

ФАЗА	ФОРМАТ	ВКУПЕН БРОЈ НА ЛИСТОВИ	ЛИСТ БР.
У	594 x 1350	51	19

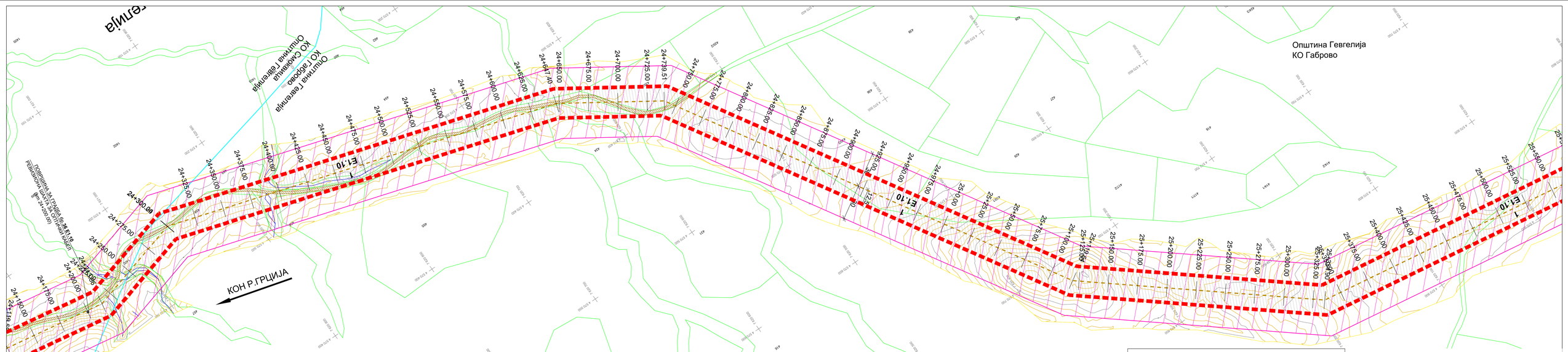
Општина Гевгелија
КО Габрово
КО Смоквица
Општина Гевгелија
КО Габрово
Општина Гевгелија
КО Смоквица
Општина Гевгелија
КОН Р.ГРЦИЈА
Општина Гевгелија
КО Габрово
Општина Гевгелија
КО Габрово
Општина Гевгелија
КО Смоквица
Општина Гевгелија
ПОВРШИНА ЗА ГРАДБА ЗА Е1.10
ГЕВГЕЛИЈА-ВОЗАРЕЦ (ОД ПОЧЕТОК ДО КРАЈ)
(ОД 24+300.00)
E1.10
24+300.00
24+275.00
24+250.00
24+225.00
24+200.00
24+175.00
24+150.00
24+325.00
24+350.00
24+375.00
24+400.00
24+425.00
24+450.00
24+475.00
24+500.00
24+525.00
24+550.00
24+575.00
24+600.00
24+625.00
24+650.00
24+675.00
24+700.00
24+725.00
24+739.51
24+747.40
24+775.00
24+800.00
24+825.00
24+850.00
24+875.00
24+900.00
24+925.00
24+950.00
24+975.00
25+000.00
25+025.00
25+050.00
25+075.00
25+100.00
25+125.00
25+150.00
25+175.00
25+200.00
25+225.00
25+250.00
25+275.00
25+300.00
25+325.00
25+350.00
25+375.00
25+400.00
25+425.00
25+450.00
25+475.00
25+500.00
25+525.00
25+550.00
25+575.00
25+600.00
25+625.00
25+650.00
25+675.00
25+700.00
25+725.00
25+750.00
25+775.00
25+800.00
25+825.00
25+850.00
25+875.00
25+900.00
25+925.00
25+950.00
25+975.00

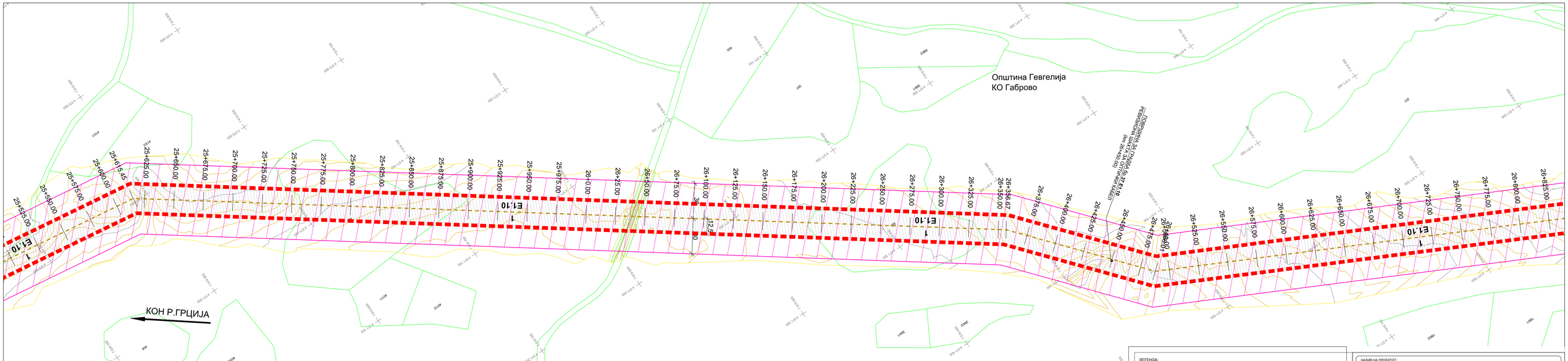

КЛАСА НА НАМЕНА Е - ИНФРАСТРУКТУРИ	ПОВРШИНА ha / m²	%
E1.10 - Меѓународни, меѓуградски и градски високопритисни и дистрибутивни нископритисни гасоводи водови	171.54 ha 1,715,443.7 m2	98.66
E1.10 - Припадни постројки и опрема	2.33 ha 23300.5 m2	1.34
ВКУПНА ПОВРШИНА НА ПЛАНСКИОТ ОПФАТ	173.87 ha 1738744.2 m2	100

E1.10 - Меѓународни, меѓуградски и градски високопритисни и дистрибутивни нископритисни гасоводи водови

Бр. на површина за градба	Површина за градба	Површина за градба m²	Основна класа на намена	Должина на траса m'
1	Интерконективен гасовод	1,715,443.7	E1.10	**66518.68**

E1.10 - Припадни градби опрема и постројки

Бр. на површина за градба	Површина за градба	Површина за градба m²	класа на намена	Висина на градба m'	Катност	Вкупна развиена површина m²	Процент на изграденост %	Коеф. на искористеност
2	- Столбна ТС 10/0.4kV - Подземно приемна чистачка станица LRS-11 - Контролна соба	4468,00	E1.10	12.0	П	4468,00	100	1
3	- Блок станица - крак кон Струмица BVS-11	925,00	E1.10	12.0	П	925,00	100	1
4	- Контролна соба	154,00	E1.10	12.0	П	154,00	100	1
5	- Столбна ТС 10/0.4kV - Блок станица BVS-12 -Ревизиона шахта за оптички кабел	1391,00	E1.10	12.0	П	1391,00	100	1
6	- Блок станица BVS-13 -Ревизиона шахта за оптички кабел	684,00	E1.10	12.0	П	684,00	100	1
7	- Контролна соба - Столбна ТС 10/0.4kV	506,00	E1.10	12.0	П	506,00	100	1
8	- Контролна соба - Приемна чистачка станица – RS-11 -Ревизиона шахта за оптички кабел	4821,00	E1.10	12.0	П	4821,00	100	1
9	- Редукциска станица – PRS-11 -Ревизиона шахта за оптички кабел	5655,00	E1.10	12.0	П	5655,00	100	1
10	- Блок станица – BVS – Н/15 - Контролна соба -Ревизиона шахта за оптички кабел (2 шахти)	4550,00	E1.10	12.0	П	4550,00	100	1
11	- Столбна ТС 10/0.4kV	25,00	E1.10	12.0	/	25,00	100	1
12 до 65	- Ревизиони шахти за оптички кабел (дим. 1.5x1.5x) (Вкупно 55 шахти)	54 x 2.25 =121.5	E1.10	/	/	121.5	100	1
	ВКУПНО	23300.5	E1.10	12.0	П	23300.5	100	1

ЛЕГЕНДА:

- Асфалтен пат
- Бетон
- Бетонска бандера
- Бетонска ограда
- Бетонски вид
- 1687 Број на катастарска парцела
- 1 Број на објект
- Бунар за вода
- Вештачко езеро
- Граница на планскиот опфат на коридор за интерконективен гасовод Р = 173.87ha (1738744.2м²)
- Дагновод
- Дол
- Дрвена бандера
- Земјен канал
- Земјен пат
- Извичник
- Канал
- Канделабра
- Канелета
- Катастарска парцела
- Косина
- Ножица
- Објект
- Ограда
- Поткорен вид
- Река
- Рибник
- Трафостаница
- Трансформатор
- Терен
- Хидрант
- Шахта

- Шинометок приказ за линиско водење на интерконективен гасовод
- Заштитен појас на интерконективен гасовод (60м) од кпза на гасовод
- Граница на опфат на урбанистички план за подрачје од државно значење за интерконективен гасовод
- Планиски опфат на одработен урбанистичко планска документација
- Земјен пат
- Земјен канал
- Бетон
- Асфалтен пат
- Бунар за вода
- Помошен земјоделски објект - штала
- Река
- Канал
- Рибник
- Заземјување на ТС (анодна Zn лента)

НАЗИВ НА ПРОЕКТОТ :

ТП за поврзување на Западен Балкан (КОНЕКТА)

НАЗИВ НА ПЛАНОТ :

ПРЕДЛОГ УРБАНИСТИЧКИ ПЛАН ЗА ПОДРАЧЈА И ГРАДБИ ОД ДРЖАВНО ЗНАЧЕЊЕ ЗА ИНТЕРКОНЕКТИВЕН ГАСОВОД РЕПУБЛИКА СЕВЕРНА МАКЕДОНИЈА - ГРЦИЈА

ОПШТИНА НЕГОТИНО; ОПШТИНА ДЕМИР КАПИЈА; ОПШТИНА ГЕВГЕЛИЈА; ОПШТИНА БОГДАНЦИ

ИНВЕСТИТОР :

НАЦИОНАЛНИ ЕНЕРГЕТСКИ РЕСУРСИ (НЕР) АД Скопје

ПЛАНЕР :

БР. НА ЛИЦЕНЦА ЗА ИЗРАБОТУВАЊЕ УРБАНИСТИЧКИ ПЛАНОВИ - ОЗМ
БР. НА ЛИЦЕНЦА "А" ЗА ПРОЕКТИРАЊЕ ГРАДБИ ОД ПРВА КАТЕГОРИЈА - П.Л19/А

ЧАКАР & ПАРТНЕРС
КОНСАЛТИНГ · ИНЖЕНЕРИНГ · МЕНАЏМЕНТ

РЕВИДЕНТ :

БРОЈ НА РЕВИЗИЈА
1

ОДГОВОРЕН ПЛАНЕР :

Славица Чавдаровска Наумова, *дипл.инж.арх, овластување број - 0.0469*

СЛАВИЦА ЧАВДАРОВСКА дипл.инж.арх. Овластен планер 0469

СОРАБОТНИЦИ :

Зоран Николов, *дипл. граѓ. инж. бр.0.0282*
Горан Чаловски, *дипл.инж.арх. бр.0.0655*
Татјана Ветровска, *дипл.инж.арх. бр.0.0667*

РАСПОРЕД НА ЛИСТОВИ :

ВИД НА ПЛАНОТ :

УРБАНИСТИЧКИ ПЛАН ЗА ПОДРАЧЈА И ГРАДБИ ОД ДРЖАВНО ЗНАЧЕЊЕ

НАСЛОВ НА ДОКУМЕНТ :

ПЛАН НА НАМЕНА НА ЗЕМЈИШТЕТО И ГРАДБИТЕ
(км 25+525.00 - км 26+800.00)

ТЕХН.БРОЈ	ДАТУМ	РАЗМЕР
103/2020	07/2022	1:1000

ФАЗА	ФОРМАТ	ВКУПЕН БРОЈ НА ЛИСТОВИ	БРОЈ НА ЛИСТ
У	594 x 1350	51	21

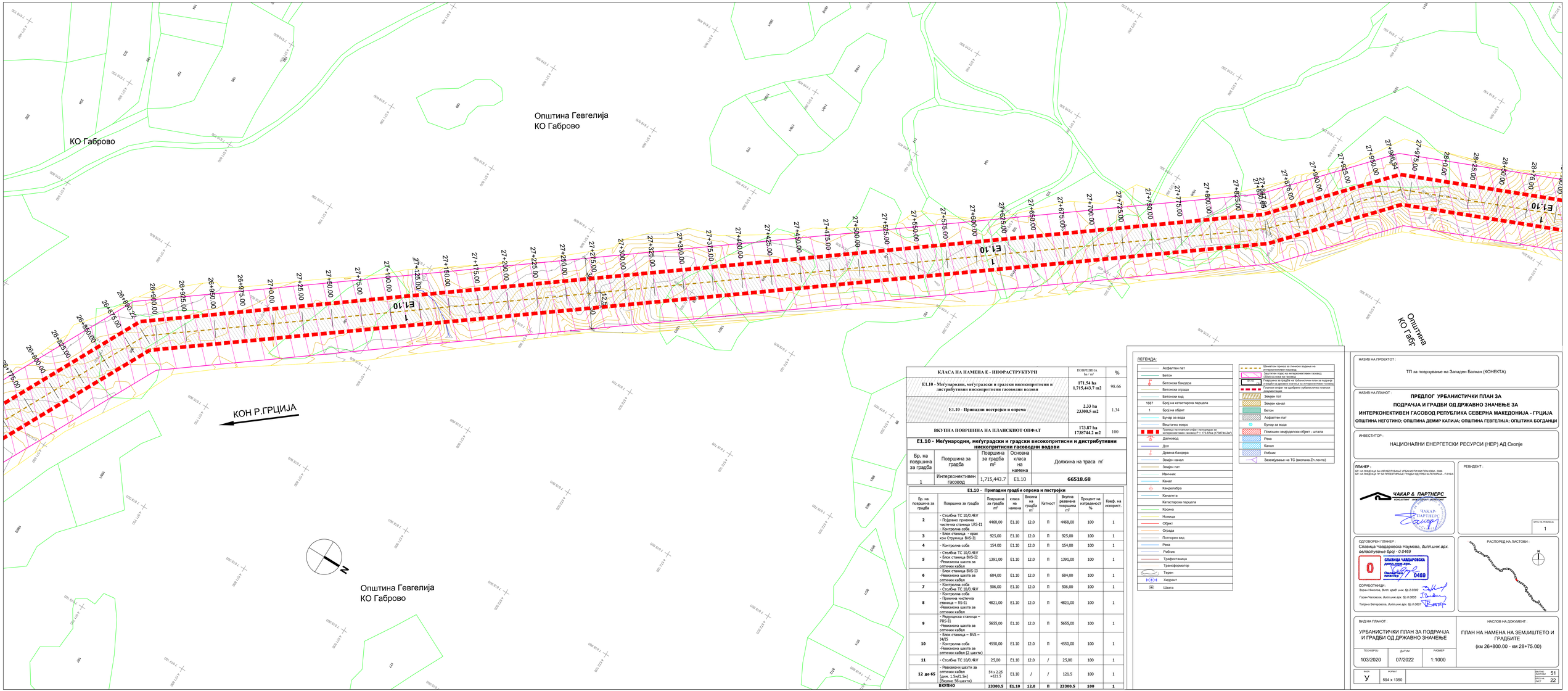

КЛАСА НА НАМЕНА Е - ИНФРАСТРУКТУРИ	ПОВРШИНА ha / m²	%
E1.10 - Меѓународни, меѓуградски и градски високопритисни и дистрибутивни нископритисни гасоводи водови	171.54 ha 1,715,443.7 m2	98.66
E1.10 - Прилазни постројки и опрема	2.33 ha 23300.5 m2	1.34
ВКУПНА ПОВРШИНА НА ПЛАНСКИОТ ОПФАТ	173.87 ha 1738744.2 m2	100

E1.10 - Меѓународни, меѓуградски и градски високопритисни и дистрибутивни нископритисни гасоводи водови

Бр. на површина за градба	Површина за градба	Површина за градба m²	Основна класа на намена	Должина на траса m'
1	Интерконективен гасовод	1,715,443.7	E1.10	**66518.68**

E1.10 - Прилазни градби опрема и постројки

Бр. на површина за градба	Површина за градба	Површина за градба m²	класа на намена	Висина на градба m'	Катност	Внатрешна развиена површина m²	Процент на изграденост %	Коеф. на искористеност
2	- Столбна ТС 10/0.4kV - Подземно приемна чистачна станица LRS-11	4468,00	E1.10	12.0	П	4468,00	100	1
3	- Контролна соба - Блок станица - крак кон Струмица BVS-11	925,00	E1.10	12.0	П	925,00	100	1
4	- Контролна соба	154,00	E1.10	12.0	П	154,00	100	1
5	- Столбна ТС 10/0.4kV - Блок станица BVS-12 -Ревизиона шахта за оптички кабел	1391,00	E1.10	12.0	П	1391,00	100	1
6	- Блок станица BVS-13 -Ревизиона шахта за оптички кабел	684,00	E1.10	12.0	П	684,00	100	1
7	- Контролна соба - Столбна ТС 10/0.4kV	506,00	E1.10	12.0	П	506,00	100	1
8	- Контролна соба - Приемна чистачна станица – RS-11 -Ревизиона шахта за оптички кабел	4821,00	E1.10	12.0	П	4821,00	100	1
9	- Редукциска станица – PRS-11 -Ревизиона шахта за оптички кабел	5655,00	E1.10	12.0	П	5655,00	100	1
10	- Блок станица – BVS – Н/15 - Контролна соба -Ревизиона шахта за оптички кабел (2 шахти)	4550,00	E1.10	12.0	П	4550,00	100	1
11	- Столбна ТС 10/0.4kV	25,00	E1.10	12.0	/	25,00	100	1
12 до 65	- Ревизиони шахти за оптички кабел (дим. 1.5м/1.5м) (Вкупно 55 шахти)	54 x 2.25 =121.5	E1.10	/	/	121.5	100	1
	ВКУПНО	23300.5	E1.10	12.0	П	23300.5	100	1

ЛЕГЕНДА:

- Асфалтен пат
- Бетон
- Бетонска бандера
- Бетонска ограда
- Бетонски вид
- 1687 Број на катастарска парцела
- 1 Број на објект
- Бунар за вода
- Вештачко езеро
- Граница на планскиот опфат на кадарот за интерконективен гасовод P = 173.87ха (1738744.2м²)
- Дагновод
- Дол
- Должина бандера
- Земјен канал
- Земјен пат
- Ивичник
- Канал
- Канделабра
- Катастарска парцела
- Коса
- Ножица
- Објект
- Огради
- Поточен вид
- Река
- Рибник
- Трафостаница
- Трансформатор
- Терен
- Хидрант
- Шахта

- Шематски приказ за линиско водење на интерконективен гасовод
- Заштитен појас на интерконективен гасовод (60м) од кои по 30м од гасоводот
- Граници на урбанистички план за подрачје и градби од државно значење за интерконективен гасовод
- Планскиот опфат на одработени урбанистичко планска документација

НАЗИВ НА ПРОЕКТОТ :

ТП за поврзување на Западен Балкан (КОНЕКТА)

НАЗИВ НА ПЛАНОТ :

ПРЕДЛОГ УРБАНИСТИЧКИ ПЛАН ЗА ПОДРАЧЈА И ГРАДБИ ОД ДРЖАВНО ЗНАЧЕЊЕ ЗА ИНТЕРКОНЕКТИВЕН ГАСОВОД РЕПУБЛИКА СЕВЕРНА МАКЕДОНИЈА - ГРЦИЈА

ОПШТИНА НЕГОТИНО; ОПШТИНА ДЕМИР КАПИЈА; ОПШТИНА ГЕВГЕЛИЈА; ОПШТИНА БОГДАНЦИ

ИНВЕСТИТОР :

НАЦИОНАЛНИ ЕНЕРГЕТСКИ РЕСУРСИ (НЕР) АД Скопје

ПЛАНЕР :

БР. НА ЛИЦЕНЦА ЗА ИСКРАСТЕНИЧКИ УРБАНИСТИЧКИ ПЛАНОВИ - ООМ
БР. НА ЛИЦЕНЦА "А" ЗА ПРОЕКТИРАЊЕ ГРАДБИ ОД ПРВА КАТЕГОРИЈА - П.Л.Н.А

ЧАКАР & ПАРТНЕРС
КОНСАЛТИНГ ИНЖЕНЕРИНГ АРХИТЕКТУРА

РЕВИДЕНТ :

БРОЈ НА РЕВИЗИЈА
1

ОДГОВОРЕН ПЛАНЕР :
Славица Чавдаровска Наумова, *дипл.инж.арх. овластување број - 0.0469*

СЛАВИЦА ЧАВДАРОВСКА НАУМОВА
Овластен планер
0469

СОРАБОТНИЦИ :
Зоран Николов, *дипл. граѓ. инж. бр. 0.0282*
Горан Чаловски, *дипл.инж.арх. бр.0.0665*
Татјана Ветровска, *дипл.инж.арх. бр.0.0667*

РАСПОРЕД НА ЛИСТОВИ :

ВИД НА ПЛАНОТ :

УРБАНИСТИЧКИ ПЛАН ЗА ПОДРАЧЈА И ГРАДБИ ОД ДРЖАВНО ЗНАЧЕЊЕ

НАСЛОВ НА ДОКУМЕНТ :

ПЛАН НА НАМЕНА НА ЗЕМЈИШТЕТО И ГРАДБИТЕ
(км 26+800.00 - км 28+75.00)

ТЕХН.БРОЈ	ДАТУМ	РАЗМЕР
103/2020	07/2022	1:1000

ФАЗА	ФОРМАТ	ВКУПЕН БРОЈ НА ЛИСТОВИ	БРОЈ НА ЛИСТ
У	594 x 1350	51	22

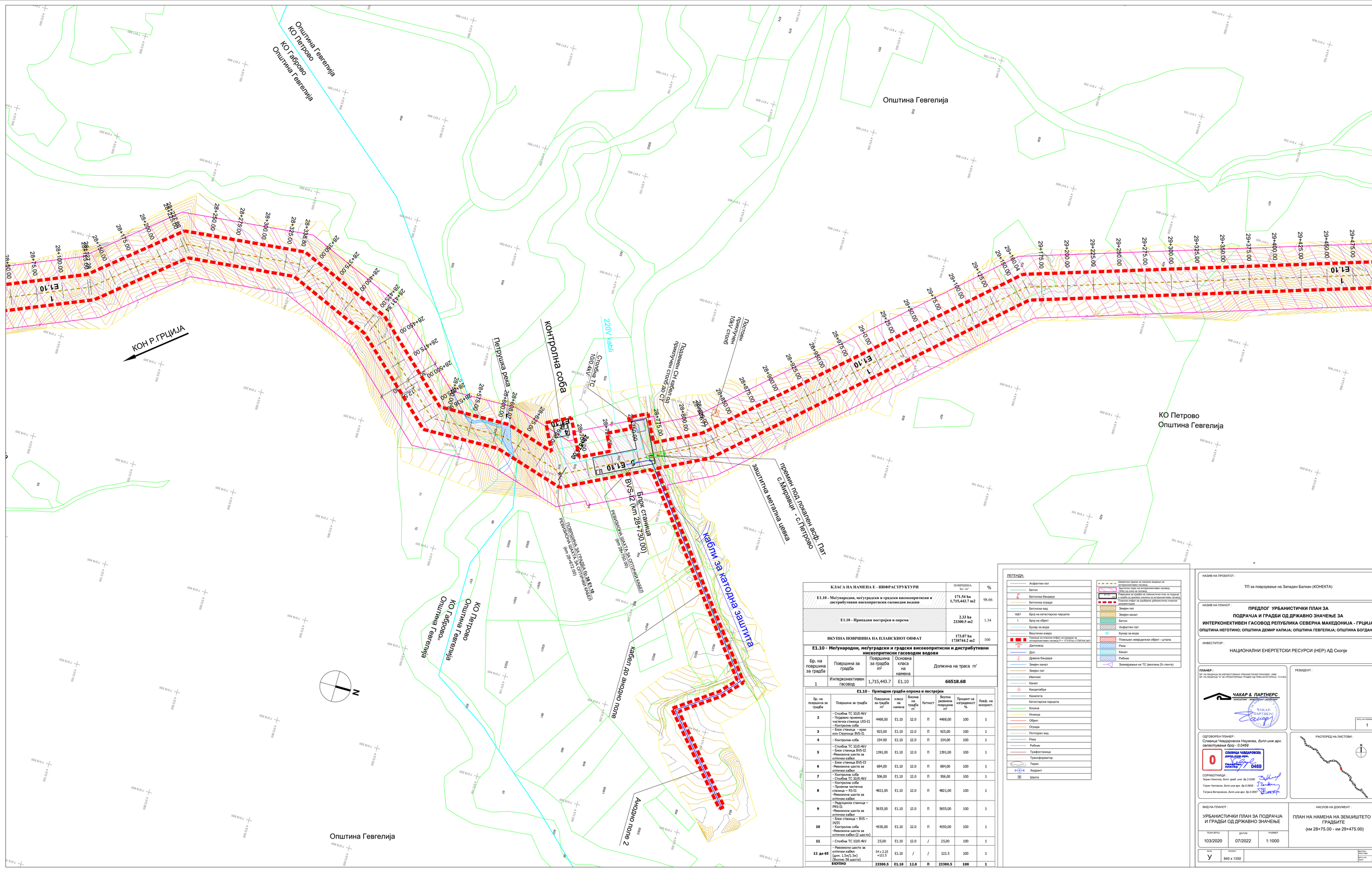

КЛАСА НА НАМЕНА Е - ИНФРАСТРУКТУРИ	ПОВРШИНА ha / m²	%
E1.10 - Меѓународни, меѓуградски и градски високопритисни и дистрибутивни нископритисни гасоводни водови	**171.54 ha 1,715,443.7 m2**	98.66
E1.10 - Припадни постројки и опрема	**2.33 ha 23360.5 m2**	1.34
ВКУПНА ПОВРШИНА НА ПЛАНСКИОТ ОПФАТ	**173.87 ha 1738744.2 m2**	100

E1.10 - Меѓународни, меѓуградски и градски високопритисни и дистрибутивни нископритисни гасоводни водови

Бр. на површина за градба	Површина за градба	Површина за градба m²	Основна класа на намена	Должина на траса m'
1	Интерконективен гасовод	1,715,443.7	E1.10	**66518.68**

E1.10 - Припадни градби опрема и постројки

Бр. на површина за градба	Површина за градба	Површина за градба m²	класа на намена	Висина на градба m'	Катност	Вкупна развиена површина m²	Процент на изграденост %	Коеф. на искористеност
2	- Столбна ТС 10/0.4kV - Поодделно приемна чистачка станица LRS-11 - Контролна соба	4468,00	E1.10	12.0	П	4468,00	100	1
3	- Блок станица - крак кон Струмица BVS-11	925,00	E1.10	12.0	П	925,00	100	1
4	- Контролна соба	154,00	E1.10	12.0	П	154,00	100	1
5	- Столбна ТС 10/0.4kV - Блок станица BVS-12 -Ревизиона шахта за оптички кабел	1391,00	E1.10	12.0	П	1391,00	100	1
6	- Блок станица BVS-13 -Ревизиона шахта за оптички кабел	684,00	E1.10	12.0	П	684,00	100	1
7	- Контролна соба - Столбна ТС 10/0.4kV	506,00	E1.10	12.0	П	506,00	100	1
8	- Контролна соба - Приемна чистачка станица – RS-11 -Ревизиона шахта за оптички кабел	4821,00	E1.10	12.0	П	4821,00	100	1
9	- Редукциона станица – PRS-11 -Ревизиона шахта за оптички кабел	9655,00	E1.10	12.0	П	5655,00	100	1
10	- Блок станица – BVS – 14/15 - Контролна соба -Ревизиона шахта за оптички кабел (2 шахти)	4550,00	E1.10	12.0	П	4550,00	100	1
11	- Столбна ТС 10/0.4kV	25,00	E1.10	12.0	/	25,00	100	1
12 до 65	- Ревизиони шахти за оптички кабел (дим. 1.5м/1.5м) (Вкупно 56 шахти)	54 x 2.25 =121.5	E1.10	/	/	121.5	100	1
	ВКУПНО	**23300.5**	**E1.10**	**12.0**	**П**	**23300.5**	**100**	**1**

ЛЕГЕНДА:

- Асфалтен пат
- Бетон
- Бетонска бандера
- Бетонска ограда
- Бетонски ѕид
- 1687 Број на катастарска парцела
- 1 Број на објект
- Бунар за вода
- Вештачко езеро
- Граница на планскиот опфат на коридор на интерконективен гасовод, P = 173.87ха (1738744.2м²)
- Далновод
- Дол
- Дрвена бандера
- Земјен канал
- Земјен пат
- Извичник
- Канал
- Канделабра
- Канализација
- Катастарска парцела
- Косина
- Ножица
- Објект
- Ограда
- Потпорен ѕид
- Река
- Рибник
- Трафостаница
- Трансформатор
- Teрен
- Хидрант
- Шахта

- Шематски приказ за линијско водење на интерконективен гасовод
- Заштитен појас на интерконективен гасовод (25м) од оска на гасовод
- Површина за градба на трибометриски точки за подигање
- Површина за градба на трибометриски точки
- Плански опфат на изработка урбанистичко планска документација
- Земјен пат
- Земјен канал
- Бетон
- Асфалтен пат
- Бунар за вода
- Помошен земјоделски објект - штала
- Река
- Канал
- Рибник
- Заземјување на ТС (вкопана Zn лента)

НАЗИВ НА ПРОЕКТОТ :

ТП за поврзување на Западен Балкан (КОНЕКТА)

НАЗИВ НА ПЛАНОТ :

ПРЕДЛОГ УРБАНИСТИЧКИ ПЛАН ЗА
ПОДРАЧЈА И ГРАДБИ ОД ДРЖАВНО ЗНАЧЕЊЕ ЗА
ИНТЕРКОНЕКТИВЕН ГАСОВОД РЕПУБЛИКА СЕВЕРНА МАКЕДОНИЈА - ГРЦИЈА
ОПШТИНА НЕГОТИНО; ОПШТИНА ДЕМИР КАПИЈА; ОПШТИНА ГЕВГЕЛИЈА; ОПШТИНА БОГДАНЦИ

ИНВЕСТИТОР :

НАЦИОНАЛНИ ЕНЕРГЕТСКИ РЕСУРСИ (НЕР) АД Скопје

ПЛАНЕР :

БР. НА ЛИЦЕНЦА ЗА ИЗРАБОТУВАЊЕ УРБАНИСТИЧКИ ПЛАНОВИ - ЈАВ
БР. НА ЛИЦЕНЦА "А" ЗА ПРОЕКТИРАЊЕ ГРАДБИ ОД ПЛАН КАТЕГОРИЈА - ГЕОНА

ЧАКАР & ПАРТНЕРС

РЕВИДЕНТ :

БРОЈ НА РЕВИЗИЈА: 1

ОДГОВОРЕН ПЛАНЕР :

Славица Чавдаровска Наумова, *дипл.инж.арх.*
овластување број - *0.0469*

СЛАВИЦА ЧАВДАРОВСКА дипл.инж.арх. Овластување 0469

СОРАБОТНИЦИ :

Зоран Николов, *дипл. архит. инж. бр.2.0282*
Горан Чаловски, *Дипл.инж.арх. бр.0.0655*
Татјана Ветаровска, *Дипл.инж.арх. бр.0.0667*

РАСПОРЕД НА ЛИСТОВИ :

ВИД НА ПЛАНОТ :

УРБАНИСТИЧКИ ПЛАН ЗА ПОДРАЧЈА И ГРАДБИ ОД ДРЖАВНО ЗНАЧЕЊЕ

НАСЛОВ НА ДОКУМЕНТ :

ПЛАН НА НАМЕНА НА ЗЕМЈИШТЕТО И ГРАДБИТЕ
(км 28+75.00 - км 29+475.00)

ТЕХН БРОЈ	ДАТУМ	РАЗМЕР
103/2020	07/2022	1:1000

ФАЗА	ФОРМАТ	ВКУПНО ЛИСТОВИ	ЛИСТ БР.
У	840 x 1350	51	23

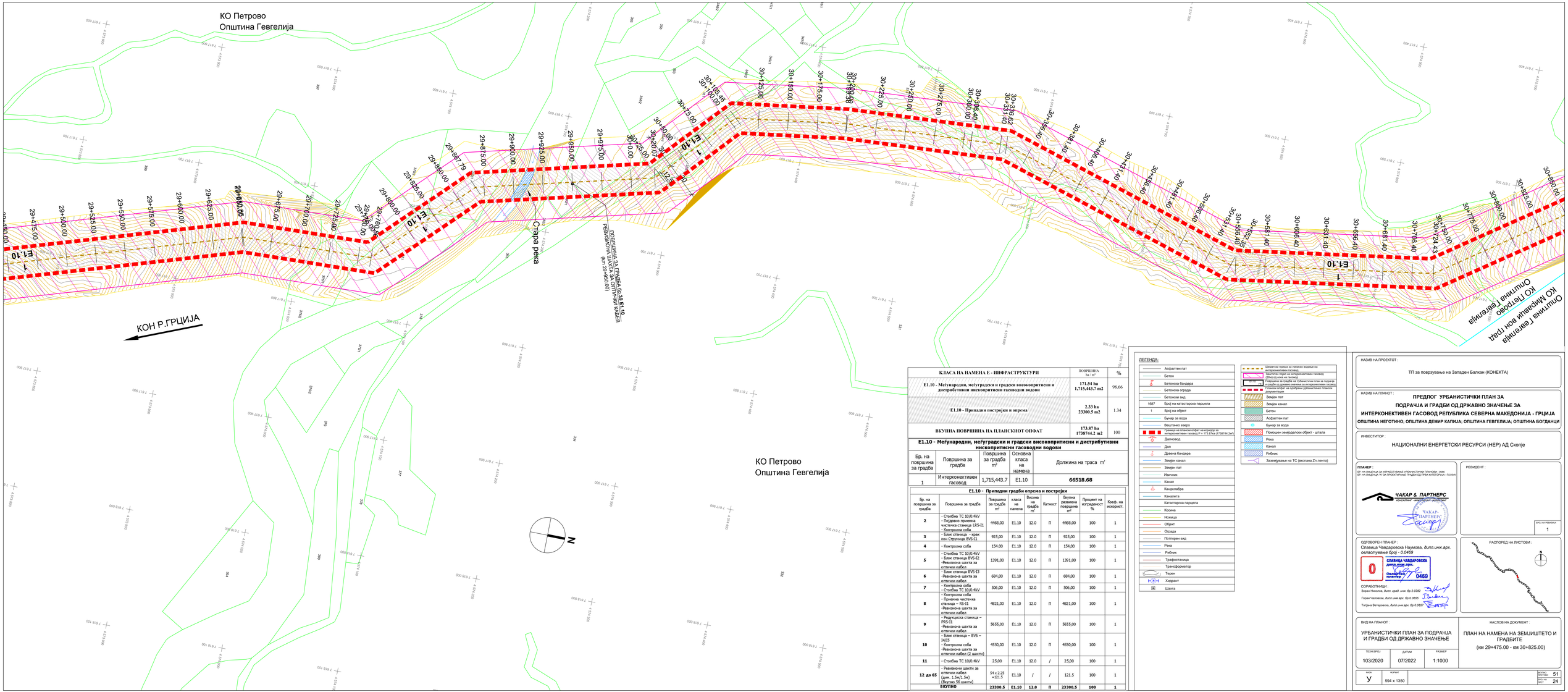

КЛАСА НА НАМЕНА Е - ИНФРАСТРУКТУРИ	ПОВРШИНА ha / m²	%
Е1.10 - Меѓународни, меѓуградски и градски високопритисни и дистрибутивни нископритисни гасоводи водови	**171.54 ha 1,715,443.7 m2**	98.66
Е1.10 - Припадни постројки и опрема	**2.33 ha 23300.5 m2**	1.34
ВКУПНА ПОВРШИНА НА ПЛАНСКИОТ ОПФАТ	**173.87 ha 1738744.2 m2**	100

Е1.10 - Меѓународни, меѓуградски и градски високопритисни и дистрибутивни нископритисни гасоводи водови

Бр. на површина за градба	Површина за градба	Површина за градба m²	Основна класа на намена	Должина на траса m'
1	Интерконективен гасовод	1,715,443.7	Е1.10	**66518.68**

Е1.10 - Припадни градби опрема и постројки

Бр. на површина за градба	Површина за градба	Површина за градба m²	класа на намена	Висина на градба m	Катност	Внатрешна развиена површина m²	Процент на изграденост %	Коеф. на искористеност
2	- Столбна ТС 10/0.4kV - Подземно приемна чистителна станица LRS-11 - Контролна соба	4468,00	Е1.10	12.0	П	4468,00	100	1
3	- Блок станица - крак кон Струмица BVS-11	925,00	Е1.10	12.0	П	925,00	100	1
4	- Контролна соба	154,00	Е1.10	12.0	П	154,00	100	1
5	- Столбна ТС 10/0.4kV - Блок станица BVS-12 -Ревизиона шахта за оптички кабел	1391,00	Е1.10	12.0	П	1391,00	100	1
6	- Блок станица BVS-13 -Ревизиона шахта за оптички кабел	684,00	Е1.10	12.0	П	684,00	100	1
7	- Контролна соба - Столбна ТС 10/0.4kV	506,00	Е1.10	12.0	П	506,00	100	1
8	- Контролна соба - Приемна чистителна станица – RS-11 -Ревизиона шахта за оптички кабел	4821,00	Е1.10	12.0	П	4821,00	100	1
9	- Редукциска станица – PRS-11 -Ревизиона шахта за оптички кабел	5655,00	Е1.10	12.0	П	5655,00	100	1
10	- Блок станица – BVS – Н/15 - Контролна соба -Ревизиона шахта за оптички кабел (2 шахти)	4550,00	Е1.10	12.0	П	4550,00	100	1
11	- Столбна ТС 10/0.4kV	25,00	Е1.10	12.0	/	25,00	100	1
12 до 65	- Ревизиони шахти за оптички кабел (дим. 1.5м/1.5м) (Вкупно 55 шахти)	54 x 2.25 =121.5	Е1.10	/	/	121.5	100	1
	ВКУПНО	**23300.5**	**Е1.10**	**12.0**	**П**	**23300.5**	**100**	**1**

ЛЕГЕНДА:

- Асфалтен пат
- Бетон
- Бетонска бандера
- Бетонска ограда
- Бетонски ѕид
- 1687 Број на катастарска парцела
- 1 Број на објект
- Бунар за вода
- Вештачко езеро
- Граница на планскиот опфат на коридор за интерконективен гасовод Р = 173.87ha (1738744.2м²)
- Дагновод
- Дол
- Дрвена бандера
- Земјен канал
- Земјен пат
- Ивичник
- Канал
- Канделабра
- Канелета
- Катастарска парцела
- Косина
- Ножица
- Објект
- Огреда
- Потпорен ѕид
- Река
- Рибник
- Трафостаница
- Трансформатор
- Терен
- Хидрант
- Шахта

- Шематски приказ за линиско водење на интерконективен гасовод
- Заштитен појас на интерконективен гасовод (60м) од кпза на гасовод
- Граници на катастарски парцели за подршка и изработка на урбанистичко планска документација
- Планскиот опфат на одработка урбанистичко планска документација

НАЗИВ НА ПРОЕКТОТ :

ТП за поврзување на Западен Балкан (КОНЕКТА)

НАЗИВ НА ПЛАНОТ :

ПРЕДЛОГ УРБАНИСТИЧКИ ПЛАН ЗА ПОДРАЧЈА И ГРАДБИ ОД ДРЖАВНО ЗНАЧЕЊЕ ЗА ИНТЕРКОНЕКТИВЕН ГАСОВОД РЕПУБЛИКА СЕВЕРНА МАКЕДОНИЈА - ГРЦИЈА

ОПШТИНА НЕГОТИНО; ОПШТИНА ДЕМИР КАПИЈА; ОПШТИНА ГЕВГЕЛИЈА; ОПШТИНА БОГДАНЦИ

ИНВЕСТИТОР :

НАЦИОНАЛНИ ЕНЕРГЕТСКИ РЕСУРСИ (НЕР) АД Скопје

ПЛАНЕР :

БР. НА ЛИЦЕНЦА ЗА ИЗРАБОТУВАЊЕ УРБАНИСТИЧКИ ПЛАНОВИ - ОЗМ
БР. НА ЛИЦЕНЦА "А" ЗА ПРОЕКТИРАЊЕ ГРАДБИ ОД ПРВА КАТЕГОРИЈА - ПЛ19/А

ЧАКАР & ПАРТНЕРС
КОНСАЛТИНГ · ИНЖЕНЕРИНГ · АРХИТЕКТУРА

РЕВИДЕНТ :

БРОЈ НА РЕВИЗИЈА
1

ОДГОВОРЕН ПЛАНЕР :

Славица Чавдаровска Наумова, *дипл.инж.арх, овластување број - 0.0469*

СЛАВИЦА ЧАВДАРОВСКА дипл.инж. арх. Овластен планер 0469

СОРАБОТНИЦИ :

Зоран Николов, *дипл. граѓ. инж. бр.0.0282*
Горан Чаловски, *дипл.инж.арх. бр.0.0665*
Татјана Ветревска, *дипл.инж.арх. бр.0.0667*

РАСПОРЕД НА ЛИСТОВИ :

ВИД НА ПЛАНОТ :

УРБАНИСТИЧКИ ПЛАН ЗА ПОДРАЧЈА И ГРАДБИ ОД ДРЖАВНО ЗНАЧЕЊЕ

НАСЛОВ НА ДОКУМЕНТ :

ПЛАН НА НАМЕНА НА ЗЕМЈИШТЕТО И ГРАДБИТЕ
(км 29+475.00 - км 30+825.00)

ТЕХН.БРОЈ	ДАТУМ	РАЗМЕР
103/2020	07/2022	1:1000

ФАЗА	ФОРМАТ	ЛИСТОВИ ВКУПНО	ЛИСТ БР.
У	594 x 1350	51	24

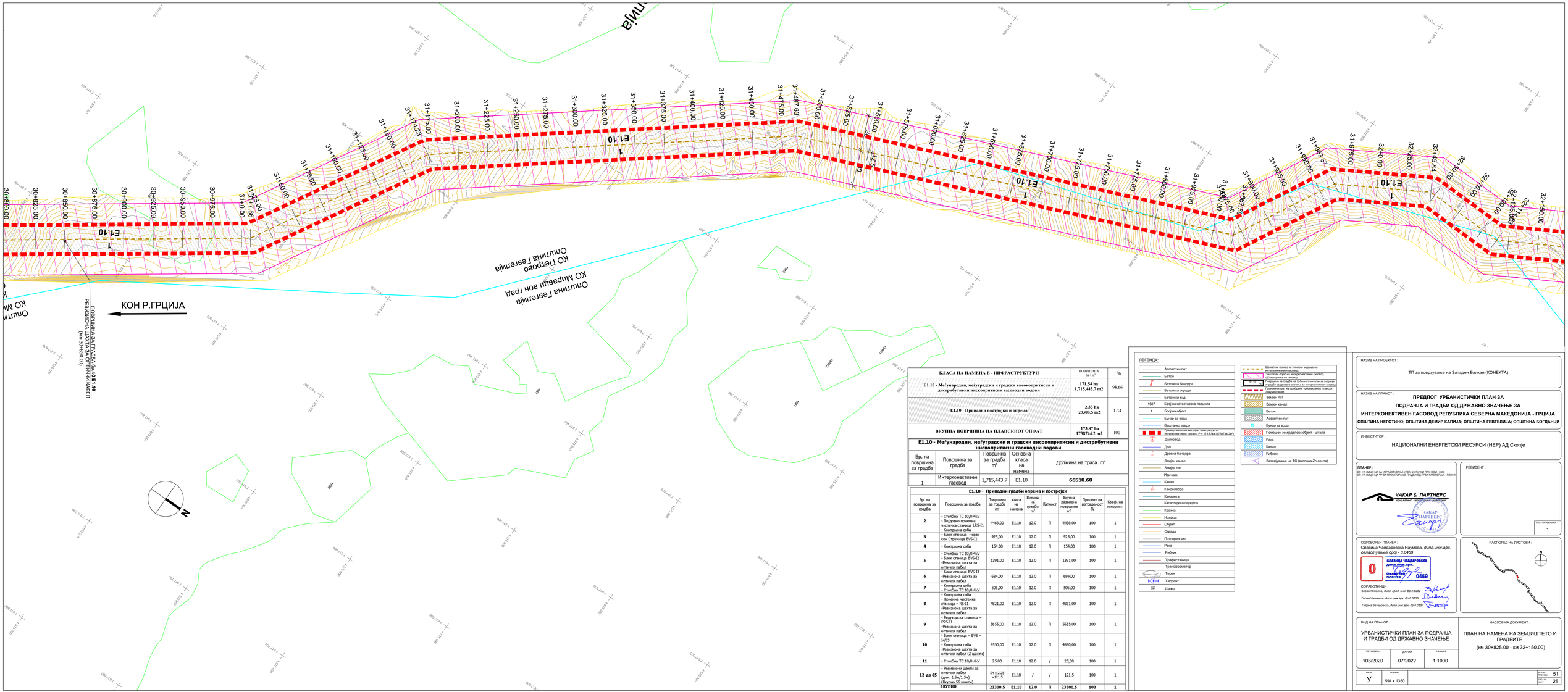
КОН Р.ГРЦИЈА
ПОВРШИНА ЗА ГРАДБА (бр. 40 Е1.10
РЕВИЗИОНА ШАХТА ЗА ОПТИЧКИ КАБЕЛ
(km 30+850.00)
Општина Гевгелија
КО Мирашан вон Град
КО Петрово
Општина Гевгелија
КО Мирашан
Општина Гевгелија
Е1.10
30+800.00
30+825.00
30+850.00
30+875.00
30+900.00
30+925.00
30+950.00
30+975.00
31+0.00
31+25.00
31+7.66
31+50.00
31+75.00
31+100.00
31+125.00
31+150.00
31+174.23
31+175.00
31+200.00
31+225.00
31+250.00
31+275.00
31+300.00
31+325.00
31+350.00
31+375.00
31+400.00
31+425.00
31+450.00
31+475.00
31+487.63
31+500.00
31+525.00
31+550.00
31+575.00
31+600.00
31+625.00
31+650.00
31+675.00
31+700.00
31+725.00
31+750.00
31+775.00
31+800.00
31+825.00
31+850.00
31+875.00
31+900.00
31+925.00
31+950.00
31+963.57
31+975.00
32+0.00
32+25.00
32+45.84
32+50.00
32+75.00
32+100.00
32+125.00
32+150.00
1525
1526
1527
1528
1529
1530
1531
1532
1533
1534
1535
1536
1537
1538
1539
1540
1541
1542
1543
1544
1545
1546
1547
1548
1549
1550
1551
1552
1553
1554
1555
1556
1557
1558
1559
1560
1561
1562
1563
1564

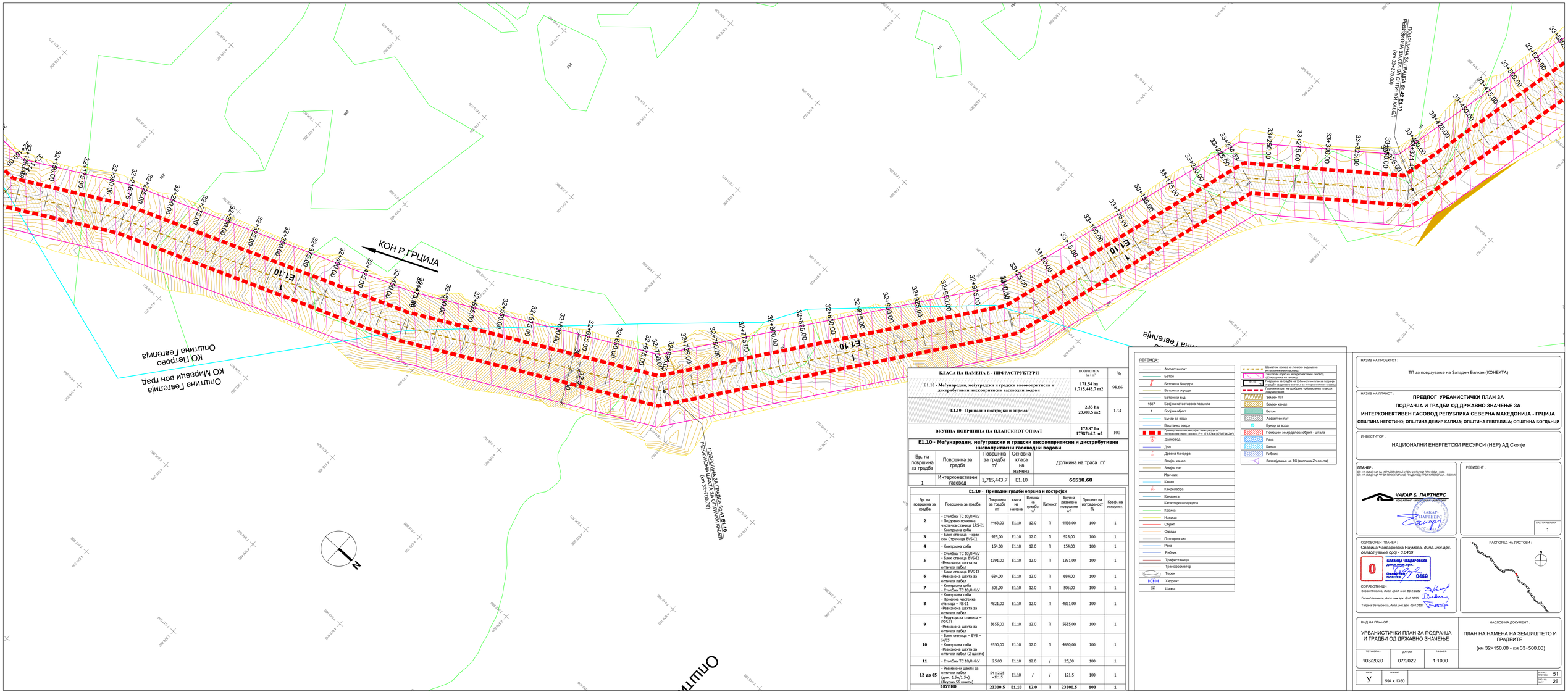

КЛАСА НА НАМЕНА Е - ИНФРАСТРУКТУРИ	ПОВРШИНА ha / m²	%
Е1.10 - Меѓународни, меѓуградски и градски високопритисни и дистрибутивни нископритисни гасоводи водови	**171.54 ha 1,715,443.7 m2**	98.66
Е1.10 - Прикажани постројки и опрема	**2.33 ha 23300.5 m2**	1.34
ВКУПНА ПОВРШИНА НА ПЛАНСКИОТ ОПФАТ	**173.87 ha 1738744.2 m2**	100

Е1.10 - Меѓународни, меѓуградски и градски високопритисни и дистрибутивни нископритисни гасоводи водови

Бр. на површина за градба	Површина за градба	Површина за градба m²	Основна класа на намена	Должина на траса m'
1	Интерконективен гасовод	1,715,443.7	Е1.10	**66518.68**

Е1.10 - Прикажани градби опрема и постројки

Бр. на површина за градба	Површина за градба	Површина за градба m²	класа на намена	Висина на градба m'	Катност	Внатрешна развиена површина m²	Процент на изграденост %	Коеф. на искористеност
2	- Столбна ТС 10/0.4kV - Подземно приемна чистачна станица LRS-11 - Контролна соба	4468,00	Е1.10	12.0	П	4468,00	100	1
3	- Блок станица - крак кон Струмица BVS-11	925,00	Е1.10	12.0	П	925,00	100	1
4	- Контролна соба	154,00	Е1.10	12.0	П	154,00	100	1
5	- Столбна ТС 10/0.4kV - Блок станица BVS-12 -Ревизиона шахта за оптички кабел	1391,00	Е1.10	12.0	П	1391,00	100	1
6	- Блок станица BVS-13 -Ревизиона шахта за оптички кабел	684,00	Е1.10	12.0	П	684,00	100	1
7	- Контролна соба - Столбна ТС 10/0.4kV	506,00	Е1.10	12.0	П	506,00	100	1
8	- Контролна соба - Приемна чистачна станица – RS-11 -Ревизиона шахта за оптички кабел	4821,00	Е1.10	12.0	П	4821,00	100	1
9	- Редукциска станица – PRS-11 -Ревизиона шахта за оптички кабел	5655,00	Е1.10	12.0	П	5655,00	100	1
10	- Блок станица – BVS – Н/15 - Контролна соба -Ревизиона шахта за оптички кабел (2 шахти)	4550,00	Е1.10	12.0	П	4550,00	100	1
11	- Столбна ТС 10/0.4kV	25,00	Е1.10	12.0	/	25,00	100	1
12 до 65	- Ревизиони шахти за оптички кабел (дим. 1.5x/1.5x) (Вкупно 55 шахти)	54 x 2.25 =121.5	Е1.10	/	/	121.5	100	1
	ВКУПНО	**23300.5**	**Е1.10**	**12.0**	**П**	**23300.5**	**100**	**1**

ЛЕГЕНДА:

- Асфалтен пат
- Бетон
- Бетонска бандера
- Бетонска ограда
- Бетонски вид
- 1687 Број на катастарска парцела
- 1 Број на објект
- Бункер за вода
- Вештачко езеро
- Граница на планскиот опфат на изработка на интерконективен гасовод(P = 173.87ха (1738744.2м²))
- Дагновод
- Дол
- Дрвена бандера
- Земјен канал
- Земјен пат
- Ивичник
- Канал
- Канделабра
- Канализ
- Катастарска парцела
- Косина
- Ножица
- Објект
- Ограда
- Поткорен вид
- Река
- Рибник
- Трафостаница
- Трансформатор
- Терен
- Хидрант
- Шахта

- Шематски приказ за линиско водење на интерконективен гасовод
- Заштитен појас на интерконективен гасовод (50м) од лева и од десна страна
- Граница на опфат на урбанистички план за подрачје
- Столбови со државно-геодетски интерконективен гасовод
- Планскиот опфат на одобрени урбанистичко планска документација
- Земјен пат
- Земјен канал
- Бетон
- Асфалтен пат
- Бункер за вода
- Помошен земјоделски објект - штала
- Река
- Канал
- Рибник
- Заземјување на ТС (мрежана Zn лента)

НАЗИВ НА ПРОЕКТОТ :

ТП за поврзување на Западен Балкан (КОНЕКТА)

НАЗИВ НА ПЛАНОТ :

ПРЕДЛОГ УРБАНИСТИЧКИ ПЛАН ЗА ПОДРАЧЈА И ГРАДБИ ОД ДРЖАВНО ЗНАЧЕЊЕ ЗА ИНТЕРКОНЕКТИВЕН ГАСОВОД РЕПУБЛИКА СЕВЕРНА МАКЕДОНИЈА - ГРЦИЈА

ОПШТИНА НЕГОТИНО; ОПШТИНА ДЕМИР КАПИЈА; ОПШТИНА ГЕВГЕЛИЈА; ОПШТИНА БОГДАНЦИ

ИНВЕСТИТОР :

НАЦИОНАЛНИ ЕНЕРГЕТСКИ РЕСУРСИ (НЕР) АД Скопје

ПЛАНЕР :

БР. НА ЛИЦЕНЦА ЗА ИСКЛУЧИТЕЛНИ УРБАНИСТИЧКИ ПЛАНОВИ - ОЗМ
БР. НА ЛИЦЕНЦА "А" ЗА ПРОЕКТИРАЊЕ ГРАДБИ ОД ПРВА КАТЕГОРИЈА - П.Л19.А

ЧАКАР & ПАРТНЕРС
КОНСАЛТИНГ ИНЖЕНЕРИНГ АРХИТЕКТУРА

РЕВИДЕНТ :

БРОЈ НА РЕВИЗИЈА
1

ОДГОВОРЕН ПЛАНЕР :
Славица Чавдаровска Наумова, *дипл.инж.арх. овластување број - 0.0469*

СЛАВИЦА ЧАВДАРОВСКА дипл.инж.арх. Овластен планер 0469

СОРАБОТНИЦИ :
Зоран Николов, *дипл. граѓ. инж. бр.2-0282*
Горан Чаловски, *дипл.инж.арх. бр.0.0655*
Татјана Ветровска, *дипл.инж.арх. бр.0.0667*

РАСПОРЕД НА ЛИСТОВИ :

ВИД НА ПЛАНОТ :

УРБАНИСТИЧКИ ПЛАН ЗА ПОДРАЧЈА И ГРАДБИ ОД ДРЖАВНО ЗНАЧЕЊЕ

НАСЛОВ НА ДОКУМЕНТ :

ПЛАН НА НАМЕНА НА ЗЕМЈИШТЕТО И ГРАДБИТЕ
(км 32+150.00 - км 33+500.00)

ТЕХН.БРОЈ	ДАТУМ	РАЗМЕР
103/2020	07/2022	1:1000

ФАЗА	ФОРМАТ	ВКУПНО ЛИСТОВИ	ЛИСТ БР.
У	594 x 1350	51	26

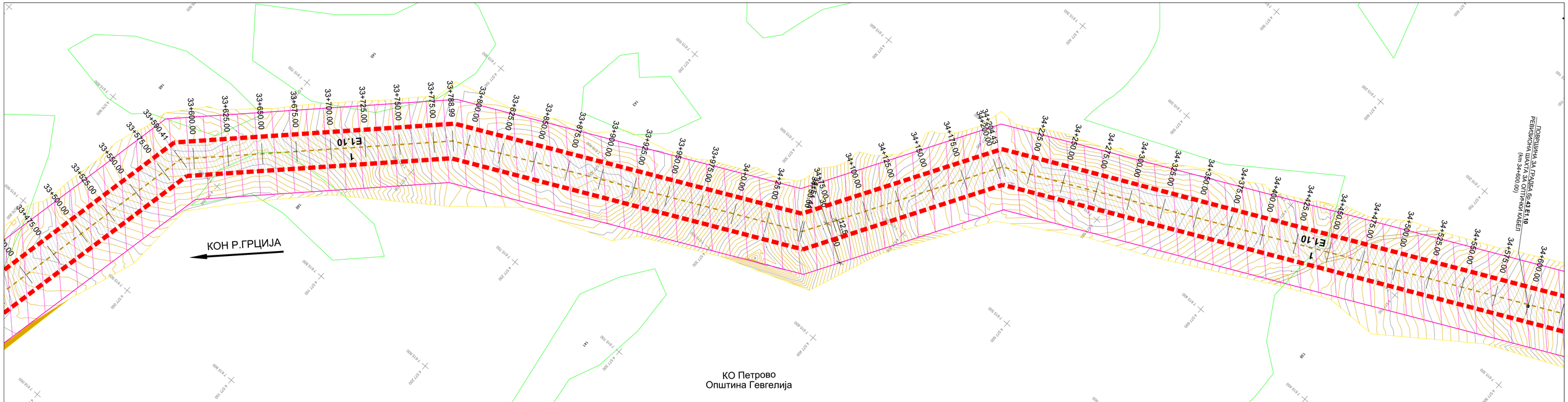

КЛАСА НА НАМЕНА Е - ИНФРАСТРУКТУРИ	ПОВРШИНА ha / m²	%
E1.10 - Меѓународни, меѓуградски и градски високопритисни и дистрибутивни нископритисни гасоводни водови	**171.54 ha 1,715,443.7 m2**	98.66
E1.10 - Припадни постројки и опрема	**2.33 ha 23300.5 m2**	1.34
ВКУПНА ПОВРШИНА НА ПЛАНСКИОТ ОПФАТ	**173.87 ha 1738744.2 m2**	100

E1.10 - Меѓународни, меѓуградски и градски високопритисни и дистрибутивни нископритисни гасоводни водови

Бр. на површина за градба	Површина за градба	Површина за градба m²	Основна класа на намена	Должина на траса m'
1	Интерконективен гасовод	1,715,443.7	E1.10	**66518.68**

E1.10 - Припадни градби опрема и постројки

Бр. на површина за градба	Површина за градба	Површина за градба m²	класа на намена	Висина на градба m'	Катност	Вкупна развиена површина m²	Процент на изграденост %	Коеф. на искористеност
2	- Столбна ТС 10/0.4kV - Подјадно приемна чистечка станица LRS-I1 - Контролна соба	4468,00	E1.10	12.0	П	4468,00	100	1
3	- Блок станица - крак кон Струмица BVS-I1	925,00	E1.10	12.0	П	925,00	100	1
4	- Контролна соба	154,00	E1.10	12.0	П	154,00	100	1
5	- Столбна ТС 10/0.4kV - Блок станица BVS-I2 -Ревизиона шахта за оптички кабел	1391,00	E1.10	12.0	П	1391,00	100	1
6	- Блок станица BVS-I3 -Ревизиона шахта за оптички кабел	684,00	E1.10	12.0	П	684,00	100	1
7	- Контролна соба - Столбна ТС 10/0.4kV	506,00	E1.10	12.0	П	506,00	100	1
8	- Контролна соба - Приемна чистечка станица – RS-I1 -Ревизиона шахта за оптички кабел	4821,00	E1.10	12.0	П	4821,00	100	1
9	- Редукциска станица – PRS-I1 -Ревизиона шахта за оптички кабел	5655,00	E1.10	12.0	П	5655,00	100	1
10	- Блок станица – BVS – I4/I5 - Контролна соба -Ревизиона шахта за оптички кабел (2 шахти)	4550,00	E1.10	12.0	П	4550,00	100	1
11	- Столбна ТС 10/0.4kV	25,00	E1.10	12.0	/	25,00	100	1
12 до 65	- Ревизиони шахти за оптички кабел (дим. 1.5m/1.5м) (Вкупно 56 шахти)	54 x 2.25 =121.5	E1.10	/	/	121.5	100	1
	ВКУПНО	**23300.5**	**E1.10**	**12.0**	**П**	**23300.5**	**100**	**1**

ЛЕГЕНДА:

- Асфалтен пат
- Бетон
- Бетонска бандера
- Бетонска ограда
- Бетонски вид
- 1687 Број на катастарска парцела
- 1 Број на објект
- Бунар за вода
- Вештачко езеро
- Граница на планскиот опфат на коридор за интерконективен гасовод P = 173.87ha (1738744.2м²)
- Далновод
- Дол
- Дрвена бандера
- Земјен канал
- Земјен пат
- Извичник
- Канал
- Канделабра
- Каналета
- Катастарска парцела
- Косина
- Ножица
- Објект
- Ограда
- Потпорен ѕид
- Река
- Рибник
- Трафостаница
- Трансформатор
- Терен
- Хидрант
- Шахта

- Шематско приказ за линиско водење на интерконективен гасовод
- Заштитен појас на интерконективен гасовод (30м) од оска на гасовод
- Површина за градба на урбанистички план за подрачја и градби од државно значење за интерконективен гасовод
- Планскиот опфат на одобрение урбанистичко планска документација
- Земјен пат
- Земјен канал
- Бетон
- Асфалтен пат
- Бунар за вода
- Помошен земјоделски објект - штала
- Река
- Канал
- Рибник
- Заземјување на ТС (вкопана Zn лента)

НАЗИВ НА ПРОЕКТОТ :

ТП за поврзување на Западен Балкан (КОНЕКТА)

НАЗИВ НА ПЛАНОТ :

ПРЕДЛОГ УРБАНИСТИЧКИ ПЛАН ЗА ПОДРАЧЈА И ГРАДБИ ОД ДРЖАВНО ЗНАЧЕЊЕ ЗА ИНТЕРКОНЕКТИВЕН ГАСОВОД РЕПУБЛИКА СЕВЕРНА МАКЕДОНИЈА - ГРЦИЈА

ОПШТИНА НЕГОТИНО; ОПШТИНА ДЕМИР КАПИЈА; ОПШТИНА ГЕВГЕЛИЈА; ОПШТИНА БОГДАНЦИ

ИНВЕСТИТОР :

НАЦИОНАЛНИ ЕНЕРГЕТСКИ РЕСУРСИ (НЕР) АД Скопје

ПЛАНЕР :

БР. НА ЛИЦЕНЦА ЗА ИЗРАБОТУВАЊЕ УРБАНИСТИЧКИ ПЛАНОВИ - 0086
БР. НА ЛИЦЕНЦА "А" ЗА ПРОЕКТИРАЊЕ ГРАДБИ ОД ПРВА КАТЕГОРИЈА - П.01ВА

ЧАКАР & ПАРТНЕРС
КОНСАЛТИНГ ИНЖЕНЕРИНГ ДООЕЛ

РЕВИДЕНТ :

БРОЈ НА РЕВИЗИЈА: 1

ОДГОВОРЕН ПЛАНЕР :

Славица Чавдаровска Наумова, *дипл.инж.арх. овластување број - 0.0469*

СЛАВИЦА ЧАВДАРОВСКА дипл.инж.арх. 0469 Овластен планер

РАСПОРЕД НА ЛИСТОВИ :

СОРАБОТНИЦИ :

Зоран Николов, *Дипл. арад. инж. бр.2.0282*

Горан Чаловски, *Дипл.инж.арх. бр.0.0655*

Татјана Ветеровска, *Дипл.инж.арх. бр.0.0697*

ВИД НА ПЛАНОТ :

УРБАНИСТИЧКИ ПЛАН ЗА ПОДРАЧЈА И ГРАДБИ ОД ДРЖАВНО ЗНАЧЕЊЕ

НАСЛОВ НА ДОКУМЕНТ :

ПЛАН НА НАМЕНА НА ЗЕМЈИШТЕТО И ГРАДБИТЕ

(км 33+500.00 - км 34+600.00)

ТЕХН.БРОЈ	ДАТУМ	РАЗМЕР
103/2020	07/2022	1:1000

ФАЗА	ФОРМАТ		ВКУПНО ЛИСТОВИ	51
У	594 x 1160		ЛИСТ БР.	27

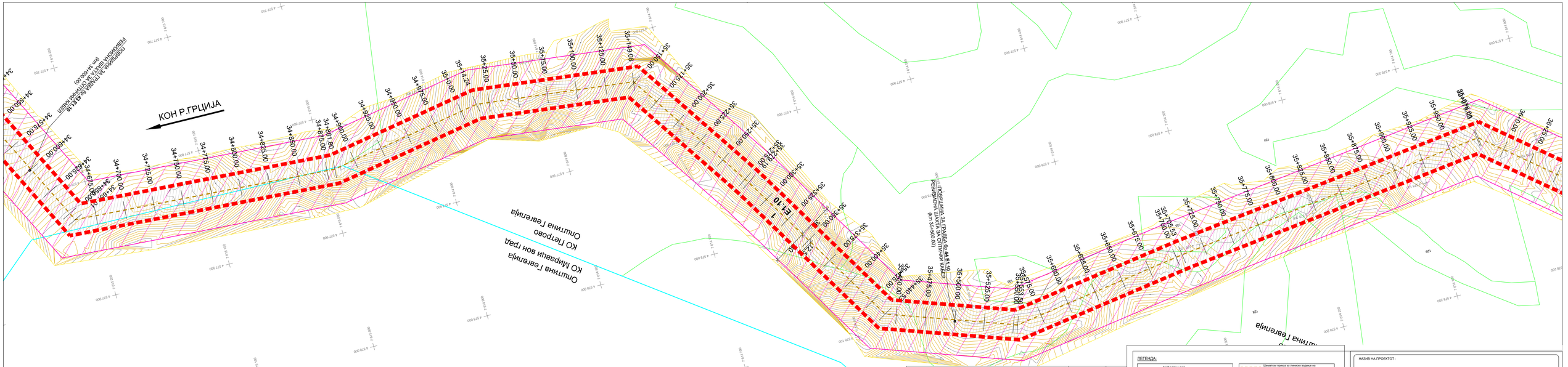

КЛАСА НА НАМЕНА Е - ИНФРАСТРУКТУРИ	ПОВРШИНА ha / m²	%
E1.10 - Магистрални, меѓуградски и градски високопритисни и дистрибутивни нископритисни гасоводни водови	**171.54 ha 1,715,443.7 m2**	98.66
E1.10 - Припадни постројки и опрема	**2.33 ha 23300.5 m2**	1.34
ВКУПНА ПОВРШИНА НА ПЛАНСКИОТ ОПФАТ	**173.87 ha 1738744.2 m2**	100

E1.10 - Магистрални, меѓуградски и градски високопритисни и дистрибутивни нископритисни гасоводни водови

Бр. на површина за градба	Површина за градба	Површина за градба m²	Основна класа на намена	Должина на траса m'
1	Интерконективен гасовод	1,715,443.7	E1.10	**66518.68**

E1.10 - Припадни градби опрема и постројки

Бр. на површина за градба	Површина за градба	Површина за градба m²	класа на намена	Висина на градба m	Катност	Вкупна развиена површина m²	Процент на изграденост %	Коеф. на искористеност
2	- Столбна ТС 10/0.4kV - Подземно приемна чистачка станица LRS-11 - Контролна соба	4468,00	E1.10	12.0	П	4468,00	100	1
3	- Блок станица - крак кон Струмица BVS-11	925,00	E1.10	12.0	П	925,00	100	1
4	- Контролна соба	154,00	E1.10	12.0	П	154,00	100	1
5	- Столбна ТС 10/0.4kV - Блок станица BVS-12 -Ревизиона шахта за оптички кабел	1391,00	E1.10	12.0	П	1391,00	100	1
6	- Блок станица BVS-13 -Ревизиона шахта за оптички кабел	684,00	E1.10	12.0	П	684,00	100	1
7	- Контролна соба - Столбна ТС 10/0.4kV	506,00	E1.10	12.0	П	506,00	100	1
8	- Контролна соба - Приемна чистачка станица – RS-11 -Ревизиона шахта за оптички кабел	4821,00	E1.10	12.0	П	4821,00	100	1
9	- Редукциска станица – PRS-11 -Ревизиона шахта за оптички кабел	5655,00	E1.10	12.0	П	5655,00	100	1
10	- Блок станица – BVS – Н/15 - Контролна соба -Ревизиона шахта за оптички кабел (2 шахти)	4550,00	E1.10	12.0	П	4550,00	100	1
11	- Столбна ТС 10/0.4kV	25,00	E1.10	12.0	/	25,00	100	1
12 до 65	- Ревизиони шахти за оптички кабел (дим. 1.5м/1.5м) (Вкупно 55 шахти)	54 x 2.25 =121.5	E1.10	/	/	121.5	100	1
	ВКУПНО	**23300.5**	**E1.10**	**12.0**	**П**	**23300.5**	**100**	**1**

ЛЕГЕНДА:

- Асфалтен пат
- Бетон
- Бетонска бандера
- Бетонска ограда
- Бетонски вид
- 1687 Број на катастарска парцела
- 1 Број на објект
- Бунар за вода
- Вештачко езеро
- Граница на планскиот опфат на коридор за интерконективен гасовод(P = 173.87ха (1738744.2м²))
- Дагновод
- Дол
- Дрвена бандера
- Земјен канал
- Земјен пат
- Ивичник
- Канал
- Канделабра
- Канелета
- Катастарска парцела
- Косина
- Ножица
- Објект
- Ограда
- Поткорен вид
- Река
- Рибник
- Трафостаница
- Трансформатор
- Терен
- Хидрант
- Шахта

- Шематски приказ за линиско водење на интерконективен гасовод
- Заштитен појас на интерконективен гасовод (50м) од оска на гасовод
- Граници на планскиот опфат на урбанистички план за подрачја и градби од државно значење за интерконективен гасовод
- Планскиот опфат на одобрени урбанистичко планска документација
- Граница на катастарска парцела
- Помошен земјоделски објект - штала
- Река
- Канал
- Рибник
- Заземјување на ТС (жица Zn лента)

НАЗИВ НА ПРОЕКТОТ :

ТП за поврзување на Западен Балкан (КОНЕКТА)

НАЗИВ НА ПЛАНОТ :

ПРЕДЛОГ УРБАНИСТИЧКИ ПЛАН ЗА ПОДРАЧЈА И ГРАДБИ ОД ДРЖАВНО ЗНАЧЕЊЕ ЗА ИНТЕРКОНЕКТИВЕН ГАСОВОД РЕПУБЛИКА СЕВЕРНА МАКЕДОНИЈА - ГРЦИЈА

ОПШТИНА НЕГОТИНО; ОПШТИНА ДЕМИР КАПИЈА; ОПШТИНА ГЕВГЕЛИЈА; ОПШТИНА БОГДАНЦИ

ИНВЕСТИТОР :

НАЦИОНАЛНИ ЕНЕРГЕТСКИ РЕСУРСИ (НЕР) АД Скопје

ПЛАНЕР :

БР. НА ЛИЦЕНЦА ЗА ИСКРАСТЕНИЧКИ УРБАНИСТИЧКИ ПЛАНОВИ - ОЗМ
БР. НА ЛИЦЕНЦА "А" ЗА ПРОЕКТИРАЊЕ ГРАДБИ ОД ПРВА КАТЕГОРИЈА - ПЛ18А

ЧАКАР & ПАРТНЕРС
КОНСАЛТИНГ · ИНЖЕНЕРИНГ · АРХИТЕКТУРА

РЕВИДЕНТ :

БРОЈ НА РЕВИЗИЈА
1

ОДГОВОРЕН ПЛАНЕР :
Славица Чавдаровска Наумова, *дипл.инж.арх. овластување број - 0.0469*

СЛАВИЦА ЧАВДАРОВСКА дипл.инж.арх. Овластен планер 0469

СОРАБОТНИЦИ :
Зоран Николов, *дипл. граѓ. инж. бр.0.0282*
Горан Чаловски, *дипл.инж.арх. бр.0.0655*
Татјана Ветревска, *дипл.инж.арх. бр.0.0667*

РАСПОРЕД НА ЛИСТОВИ :

ВИД НА ПЛАНОТ :

УРБАНИСТИЧКИ ПЛАН ЗА ПОДРАЧЈА И ГРАДБИ ОД ДРЖАВНО ЗНАЧЕЊЕ

НАСЛОВ НА ДОКУМЕНТ :

ПЛАН НА НАМЕНА НА ЗЕМЈИШТЕТО И ГРАДБИТЕ
(км 34+600.00 - км 36+0.00)

ТЕХН.БРОЈ	ДАТУМ	РАЗМЕР
103/2020	07/2022	1:1000

ФОРМА	ФОРМАТ	ВКУПНО ЛИСТОВИ	ЛИСТ БР.
У	594 x 1350	51	28

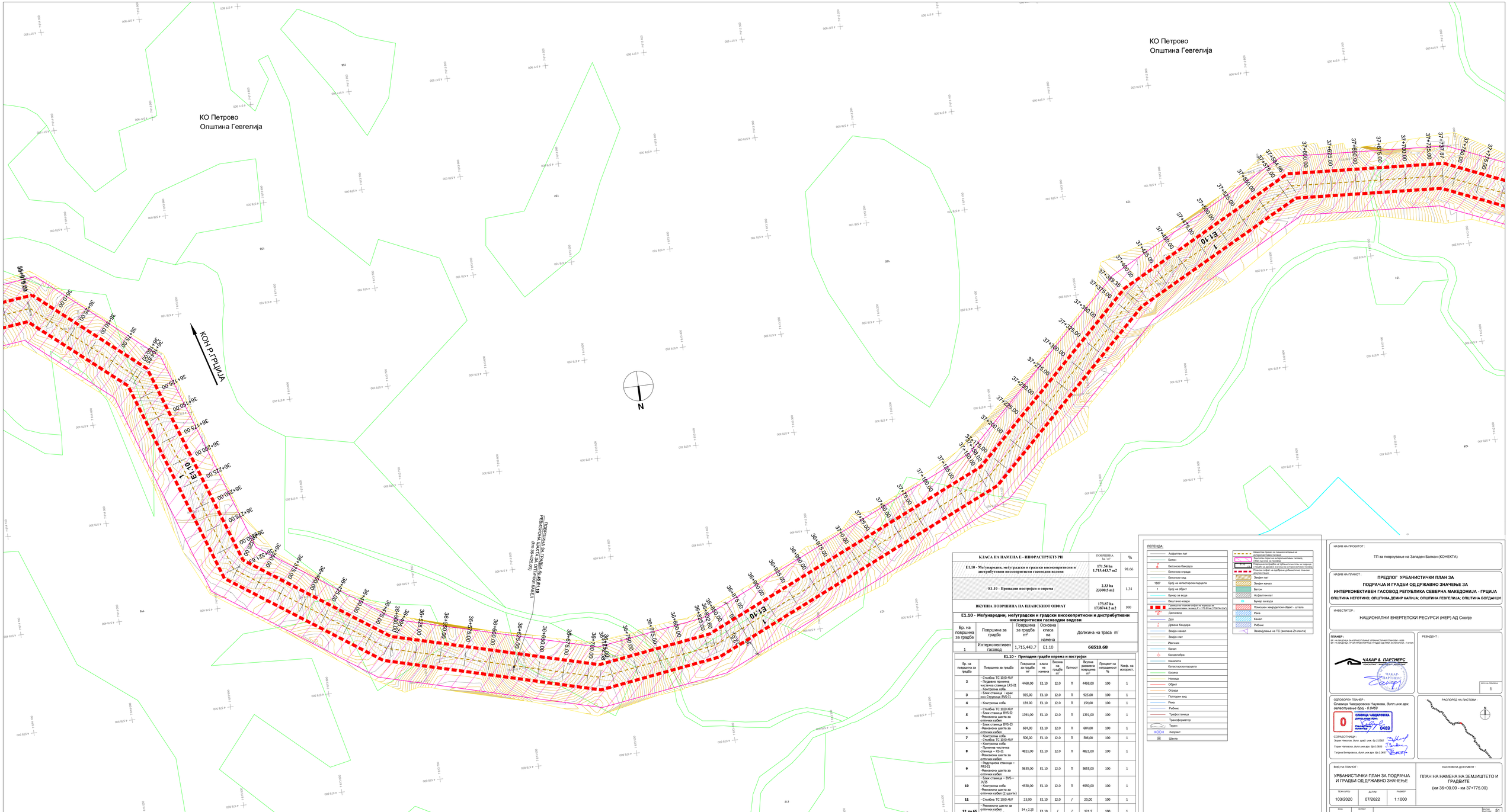

КЛАСА НА НАМЕНА Е - ИНФРАСТРУКТУРИ	ПОВРШИНА ha / m²	%
Е1.10 - Меѓународни, меѓуградски и градски високопритисни и дистрибутивни високопритисни гасоводни водови	**171.54 ha 1,715,443.7 m2**	98.66
Е1.10 - Приладни постројки и опрема	**2.33 ha 23300.5 m2**	1.34
ВКУПНА ПОВРШИНА НА ПЛАНСКИОТ ОПФАТ	**173.87 ha 1738744.2 m2**	100

Е1.10 - Меѓународни, меѓуградски и градски високопритисни и дистрибутивни нископритисни гасоводни водови

Бр. на површина за градба	Површина за градба	Површина за градба m²	Основна класа на намена	Должина на траса m'
1	Интерконективен гасовод	1,715,443.7	Е1.10	**66518.68**

Е1.10 - Прилади градби опрема и постројки

Бр. на површина за градба	Површина за градба	Површина за градба m²	класа на намена	Висина на градба m'	Катност	Вкупна развиена површина m²	Процент на изграденост %	Коеф. на искорист.
2	- Стојќна ТС 10/0.4kV - Погодено примопна чистачка станица UAS-11 - Електрична опрема	4468,00	Е1.10	12.0	П	4468,00	100	1
3	- Електрична опрема кон коп Струмица BVS-11	925,00	Е1.10	12.0	П	925,00	100	1
4	- Контролна соба	154,00	Е1.10	12.0	П	154,00	100	1
5	- Стојќна ТС 10/0.4kV - Блок станица BVS-12 -Реваисиона шахта за оптички кабел	1391,00	Е1.10	12.0	П	1391,00	100	1
6	- Блок станица BVS-13 -Реваисиона шахта за оптички кабел	684,00	Е1.10	12.0	П	684,00	100	1
7	- Контролна соба - Стојќна ТС 10/0.4kV	506,00	Е1.10	12.0	П	506,00	100	1
8	- Контролна соба - Редукциска станица – RS-12 -Реваисиона шахта за оптички кабел	4821,00	Е1.10	12.0	П	4821,00	100	1
9	- Редукциска станица – PRS-11 -Реваисиона шахта за оптички кабел	5655,00	Е1.10	12.0	П	5655,00	100	1
10	- Блок станица – BVS – (4)13 - Контролна соба -Реваисиона шахта за оптички кабел (2 шахти)	4550,00	Е1.10	12.0	П	4550,00	100	1
11	- Стојќна ТС 10/0.4kV	25,00	Е1.10	12.0	/	25,00	100	1
12 до 65	- Реваисиони шахти за оптички кабел (дим. 1.5m/1.5m) (Вкупно 56 шахти)	54 x 2.25 =121.5	Е1.10	/	/	121.5	100	1
	ВКУПНО		**23300.5**	**Е1.10**	**12.0**	**П**	**23300.5**	**100**	**1**

ЛЕГЕНДА:

- Асфалтен пат
- Бетон
- Бетонска бандера
- Бетонска ограда
- Бетонски ѕид
- 1687 Број на катастарска парцела
- 1 Број на објект
- Бункер за вода
- Вештачко езеро
- Граница на планскиот опфат на изработка на интерконективен гасовод Ø = 273.0 mm, (+)TS/TS4 (km)
- Далновод
- Дол
- Дрвена бандера
- Земјен канал
- Земјен пат
- Имотник
- Канал
- Канделабра
- Канализа
- Катастарска парцела
- Косинка
- Ножица
- Објект
- Огради
- Потпорен ѕид
- Река
- Рибник
- Трафостаница
- Трансформатор
- Тарен
- Хидрант
- Шахта

- Граница на планскиот опфат на изработка на интерконективен гасовод
- Постојна траса на интерконективен гасовод, Ø 273.0 mm, (+)TS/TS4 (km)
- Површини за градба на трубопроводи преку кои поминува и опфат на државен интерес за интерконективен гасовод
- Планиран опфат на црезбрани дабовистичко плански документации

НАЗИВ НА ПРОЕКТОТ :

ТП за поврзување на Западен Балкан (КОНЕКТА)

НАЗИВ НА ПЛАНОТ :

ПРЕДЛОГ УРБАНИСТИЧКИ ПЛАН ЗА ПОДРАЧЈА И ГРАДБИ ОД ДРЖАВНО ЗНАЧЕЊЕ ЗА ИНТЕРКОНЕКТИВЕН ГАСОВОД РЕПУБЛИКА СЕВЕРНА МАКЕДОНИЈА - ГРЦИЈА

ОПШТИНА НЕГОТИНО; ОПШТИНА ДЕМИР КАПИЈА; ОПШТИНА ГЕВГЕЛИЈА; ОПШТИНА БОГДАНЦИ

ИНВЕСТИТОР :

НАЦИОНАЛНИ ЕНЕРГЕТСКИ РЕСУРСИ (НЕР) АД Скопје

ПЛАНЕР :

ЗА ИЗРАБОТКА НА УРБАНИСТИЧКИ ПЛАНОВИ - ЛИЦЕ ВО ПРАВНО ЛИЦЕ ЗА ПРОФЕСИОНАЛНА ГРАДБА СО ПРАВА КАТЕГОРИЈА - ГЛАВА

ЧАКАР & ПАРТНЕРС

РЕВИДЕНТ :

БРОЈ НА РЕВИЗИЈА 1

ОДГОВОРЕН ПЛАНЕР :

Славица Чакаровска Наумова, дипл.инж.арх. овластување број - 0.0469

СЛАВИЦА ЧАКАРОВСКА Дипломиран инженер за архитектура Овластување 0469

СОРАБОТНИЦИ :

Зоран Николов, дипл. граб. инж. бр.0.0282

Горан Чаловски, дипл.инж.арх. бр.0.0655

Татјана Ветровска, дипл.инж.арх. бр.0.0657

РАСПОРЕД НА ЛИСТОВИ :

ВИД НА ПЛАНОТ :

УРБАНИСТИЧКИ ПЛАН ЗА ПОДРАЧЈА И ГРАДБИ ОД ДРЖАВНО ЗНАЧЕЊЕ

НАСЛОВ НА ДОКУМЕНТ :

ПЛАН НА НАМЕНА НА ЗЕМЈИШТЕТО И ГРАДБИТЕ

(км 36+00.00 - км 37+775.00)

ТЕХН.БРОЈ	ДАТУМ	РАЗМЕР
103/2020	07/2022	1:1000

ФОРМА	ФОРМАТ	ВКУПНО ЛИСТОВИ	ЛИСТ БР.
У	840 x 1540	51	29

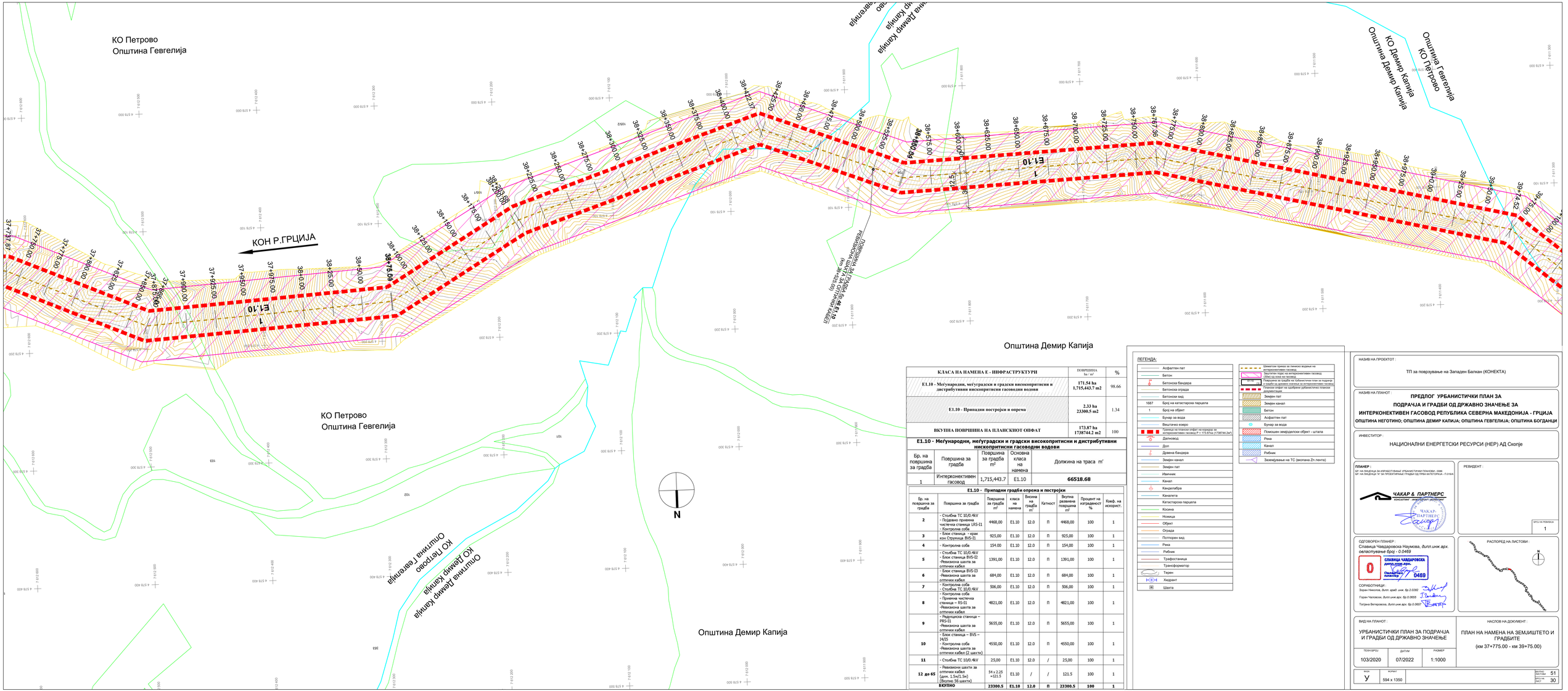

КЛАСА НА НАМЕНА Е - ИНФРАСТРУКТУРИ	ПОВРШИНА ha / m²	%
Е1.10 - Меѓународни, меѓуградски и градски високопритисни и дистрибутивни нископритисни гасоводи водови	**171.54 ha 1,715,443.7 m2**	98.66
Е1.10 - Пратални постројки и опрема	**2.33 ha 23300.5 m2**	1.34
ВКУПНА ПОВРШИНА НА ПЛАНСКИОТ ОПФАТ	**173.87 ha 1738744.2 m2**	100

Е1.10 - Меѓународни, меѓуградски и градски високопритисни и дистрибутивни нископритисни гасоводи водови

Бр. на површина за градба	Површина за градба	Површина за градба m²	Основна класа на намена	Должина на траса m'
1	Интерконективен гасовод	1,715,443.7	Е1.10	**66518.68**

Е1.10 - Пратални градби опрема и постројки

Бр. на површина за градба	Површина за градба	Површина за градба m²	класа на намена	Висина на градба m'	Катност	Вкупна развиена површина m²	Процент на изграденост %	Коеф. на искористеност
2	- Столбна ТС 10/0.4kV - Подземно примена чистачка станица LRS-11 - Контролна соба	4468,00	E1.10	12.0	П	4468,00	100	1
3	- Блок станица - крак кон Струмица BVS-11	925,00	E1.10	12.0	П	925,00	100	1
4	- Контролна соба	154,00	E1.10	12.0	П	154,00	100	1
5	- Столбна ТС 10/0.4kV - Блок станица BVS-12 - Ревизиона шахта за оптички кабел	1391,00	E1.10	12.0	П	1391,00	100	1
6	- Блок станица BVS-13 - Ревизиона шахта за оптички кабел	684,00	E1.10	12.0	П	684,00	100	1
7	- Контролна соба - Столбна ТС 10/0.4kV	506,00	E1.10	12.0	П	506,00	100	1
8	- Контролна соба - Примена чистачка станица – RS-11 - Ревизиона шахта за оптички кабел	4821,00	E1.10	12.0	П	4821,00	100	1
9	- Редукциона станица – PRS-11 - Ревизиона шахта за оптички кабел	5655,00	E1.10	12.0	П	5655,00	100	1
10	- Блок станица – BVS – Н/15 - Контролна соба - Ревизиона шахта за оптички кабел (2 шахти)	4550,00	E1.10	12.0	П	4550,00	100	1
11	- Столбна ТС 10/0.4kV	25,00	E1.10	12.0	/	25,00	100	1
12 до 65	- Ревизиони шахти за оптички кабел (дим. 1.5м/1.5м) (Вкупно 55 шахти)	54 x 2.25 =121.5	E1.10	/	/	121.5	100	1
	ВКУПНО	**23300.5**	**E1.10**	**12.0**	**П**	**23300.5**	**100**	**1**

ЛЕГЕНДА:

- Асфалтен пат
- Бетон
- Бетонска бандера
- Бетонска ограда
- Бетонски ѕид
- 1687 Број на катастарска парцела
- 1 Број на објект
- Бунар за вода
- Вештачко езеро
- Граница на планскиот опфат на коридор за интерконективен гасовод Р = 173.87ha (1738744.2м²)
- Дагновод
- Дол
- Дрвена бандера
- Земјен канал
- Земјен пат
- Ивичник
- Канал
- Кандилабра
- Канализа
- Катастарска парцела
- Косина
- Ножица
- Објект
- Ограда
- Потторен ѕид
- Река
- Рибник
- Трафостаница
- Трансформатор
- Терен
- Хидрант
- Шахта

- Шематски приказ за линиско водење на интерконективен гасовод
- Заштитен појас на интерконективен гасовод (60м) од оска на гасовод
- Граница на КО на Урбанистички план за подрачје / Граница на државен агенција за интерконективен гасовод
- Планскиот опфат на одобрение урбанистичко планска документација
- Помошен земјоделски објект - штала
- Река
- Канал
- Рибник
- Заземјување на ТС (мрежа Zn лента)

НАЗИВ НА ПРОЕКТОТ :

ТП за поврзување на Западен Балкан (КОНЕКТА)

НАЗИВ НА ПЛАНОТ :

ПРЕДЛОГ УРБАНИСТИЧКИ ПЛАН ЗА ПОДРАЧЈА И ГРАДБИ ОД ДРЖАВНО ЗНАЧЕЊЕ ЗА ИНТЕРКОНЕКТИВЕН ГАСОВОД РЕПУБЛИКА СЕВЕРНА МАКЕДОНИЈА - ГРЦИЈА

ОПШТИНА НЕГОТИНО; ОПШТИНА ДЕМИР КАПИЈА; ОПШТИНА ГЕВГЕЛИЈА; ОПШТИНА БОГДАНЦИ

ИНВЕСТИТОР :

НАЦИОНАЛНИ ЕНЕРГЕТСКИ РЕСУРСИ (НЕР) АД Скопје

ПЛАНЕР :

БР. НА ЛИЦЕНЦА ЗА ИОРАСПОСТИВАЧ УРБАНИСТИЧКИ ПЛАНОВИ - ОЛИВ
БР. НА ЛИЦЕНЦА "А" ЗА ПРОЕКТИРАЊЕ ГРАДБИ ОД ПРВА КАТЕГОРИЈА - ПЛАНА

ЧАКАР & ПАРТНЕРС
КОНСАЛТИНГ ИНЖЕНЕРИНГ АРХИТЕКТУРА

РЕВИДЕНТ :

БРОЈ НА РЕВИЗИЈА
1

ОДГОВОРЕН ПЛАНЕР :

Славица Чавдаровска Наумова, *дипл.инж.арх. овластување број - 0.0469*

СЛАВИЦА ЧАВДАРОВСКА дипл.инж.арх. Овластен планер 0469

СОРАБОТНИЦИ :

Зоран Николов, *дипл. граѓ. инж. бр.1-0282*
Горан Чаловски, *дипл.инж.арх. бр.0-0655*
Татјана Ветревска, *дипл.инж.арх. бр.0-0667*

РАСПОРЕД НА ЛИСТОВИ :

ВИД НА ПЛАНОТ :

УРБАНИСТИЧКИ ПЛАН ЗА ПОДРАЧЈА И ГРАДБИ ОД ДРЖАВНО ЗНАЧЕЊЕ

НАСЛОВ НА ДОКУМЕНТ :

ПЛАН НА НАМЕНА НА ЗЕМЈИШТЕТО И ГРАДБИТЕ
(км 37+775.00 - км 39+75.00)

ТЕХН.БРОЈ	ДАТУМ	РАЗМЕР
103/2020	07/2022	1:1000

ФОРМА	ФОРМАТ	ЛИСТОВИ ВКУПНО	ЛИСТ БР.
У	594 x 1350	51	30

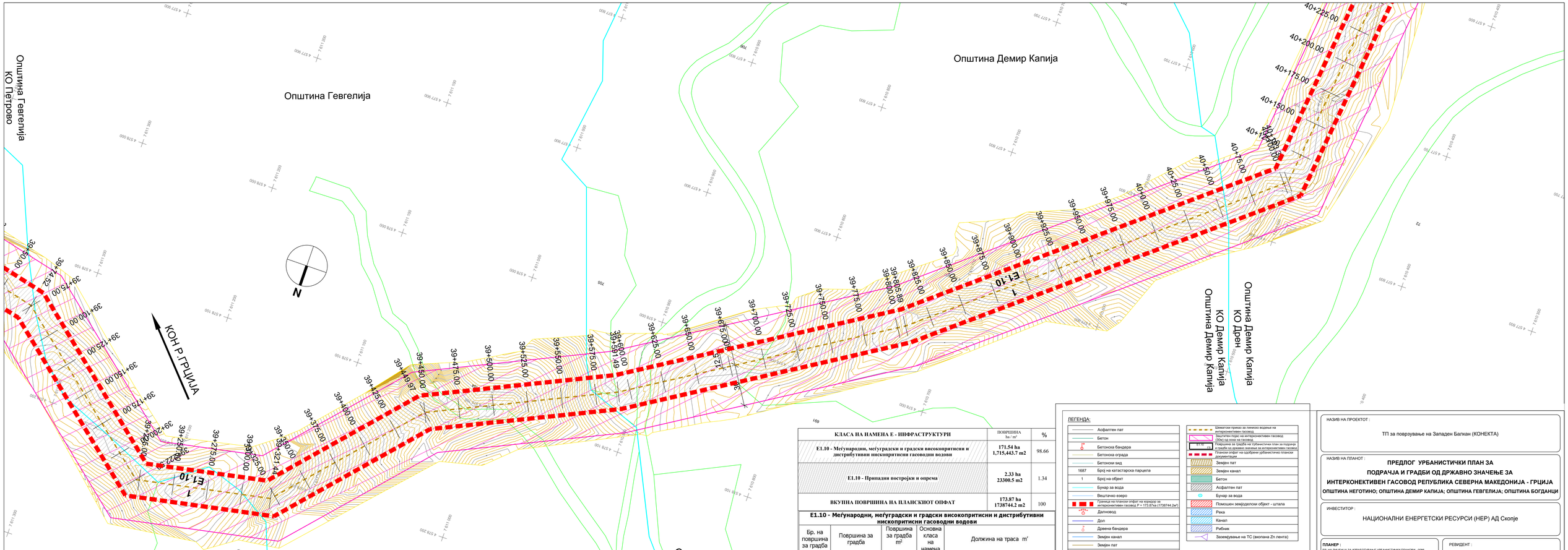

КЛАСА НА НАМЕНА Е - ИНФРАСТРУКТУРИ	ПОВРШИНА ha / m²	%
E1.10 - Меѓународни, меѓуградски и градски високопритисни и дистрибутивни нископритисни гасоводни водови	**171.54 ha 1,715,443.7 m2**	98.66
E1.10 - Припадни постројки и опрема	**2.33 ha 23300.5 m2**	1.34
ВКУПНА ПОВРШИНА НА ПЛАНСКИОТ ОПФАТ	**173.87 ha 1738744.2 m2**	100

E1.10 - Меѓународни, меѓуградски и градски високопритисни и дистрибутивни нископритисни гасоводни водови

Бр. на површина за градба	Површина за градба	Површина за градба m²	Основна класа на намена	Должина на траса m'
1	Интерконективен гасовод	1,715,443.7	E1.10	**66518.68**

E1.10 - Припадни градби опрема и постројки

Бр. на површина за градба	Површина за градба	Површина за градба m²	класа на намена	Висина на градба m'	Катност	Вкупна развиена површина m²	Процент на изграденост %	Коеф. на искорист.
2	- Столбна ТС 10/0.4kV - Подземно приемна чистечка станица LRS-I1 - Контролна соба	4468,00	E1.10	12.0	П	4468,00	100	1
3	- Блок станица - крак кон Струмица BVS-I1	925,00	E1.10	12.0	П	925,00	100	1
4	- Контролна соба	154,00	E1.10	12.0	П	154,00	100	1
5	- Столбна ТС 10/0.4kV - Блок станица BVS-I2 -Ревизиона шахта за оптички кабел	1391,00	E1.10	12.0	П	1391,00	100	1
6	- Блок станица BVS-I3 -Ревизиона шахта за оптички кабел	684,00	E1.10	12.0	П	684,00	100	1
7	- Контролна соба - Столбна ТС 10/0.4kV	506,00	E1.10	12.0	П	506,00	100	1
8	- Контролна соба - Приемна чистечка станица – RS-I1 -Ревизиона шахта за оптички кабел	4821,00	E1.10	12.0	П	4821,00	100	1
9	- Редукциска станица – PRS-I1 -Ревизиона шахта за оптички кабел	5655,00	E1.10	12.0	П	5655,00	100	1
10	- Блок станица – BVS – I4/I5 - Контролна соба -Ревизиона шахта за оптички кабел (2 шахти)	4550,00	E1.10	12.0	П	4550,00	100	1
11	- Столбна ТС 10/0.4kV	25,00	E1.10	12.0	/	25,00	100	1
12 до 65	- Ревизиони шахти за оптички кабел (дим. 1.5m/1.5m) (Вкупно 56 шахти)	54 x 2.25 =121.5	E1.10	/	/	121.5	100	1
	ВКУПНО	**23300.5**	**E1.10**	**12.0**	**П**	**23300.5**	**100**	**1**

ЛЕГЕНДА:

- Асфалтен пат
- Бетон
- Бетонска бандера
- Бетонска ограда
- Бетонски вид
- 1687 Број на катастарска парцела
- 1 Број на објект
- Бунар за вода
- Вештачко езеро
- Граница на планскиот опфат на коридор за интерконективен гасовод P = 173.87ha (1738744.2м²)
- Далновод
- Дол
- Дрвена бандера
- Земјен канал
- Земјен пат
- Извичник
- Канал
- Канделабра
- Каналета
- Катастарска парцела
- Косина
- Ножица
- Објект
- Ограда
- Потпорен ѕид
- Река
- Рибник
- Трафостаница
- Трансформатор
- Терен
- Хидрант
- Шахта
- Шематско приказ за личното возење на интерконективен гасовод
- Заштитен појас на интерконективен гасовод (30м) од оска на гасовод
- 87.50 Површина за градба на урбанистички план за подрачја и градби од државно значење за интерконективен гасовод
- Плански опфат на одделните урбанистичко планските документации
- Земјен пат
- Земјен канал
- Бетон
- Асфалтен пат
- Бунар за вода
- Помошен земјоделски објект - штала
- Река
- Канал
- Рибник
- Заземјување на ТС (вкопана Zn лента)

НАЗИВ НА ПРОЕКТОТ :

ТП за поврзување на Западен Балкан (КОНЕКТА)

НАЗИВ НА ПЛАНОТ :

ПРЕДЛОГ УРБАНИСТИЧКИ ПЛАН ЗА ПОДРАЧЈА И ГРАДБИ ОД ДРЖАВНО ЗНАЧЕЊЕ ЗА ИНТЕРКОНЕКТИВЕН ГАСОВОД РЕПУБЛИКА СЕВЕРНА МАКЕДОНИЈА - ГРЦИЈА

ОПШТИНА НЕГОТИНО; ОПШТИНА ДЕМИР КАПИЈА; ОПШТИНА ГЕВГЕЛИЈА; ОПШТИНА БОГДАНЦИ

ИНВЕСТИТОР :

НАЦИОНАЛНИ ЕНЕРГЕТСКИ РЕСУРСИ (НЕР) АД Скопје

ПЛАНЕР :

БР. НА ЛИЦЕНЦА ЗА ИЗРАБОТУВАЊЕ УРБАНИСТИЧКИ ПЛАНОВИ - 0086
БР. НА ЛИЦЕНЦА "А" ЗА ПРОЕКТИРАЊЕ ГРАДБИ ОД ПРВА КАТЕГОРИЈА - П.01ВА

ЧАКАР & ПАРТНЕРС КОНСАЛТИНГ ИНЖЕНЕРИНГ ДООЕЛ Скопје

РЕВИДЕНТ :

БРОЈ НА РЕВИЗИЈА : 1

ОДГОВОРЕН ПЛАНЕР :

Славица Чавдаровска Наумова, *дипл.инж.арх. овластување број - 0.0469*

СЛАВИЦА ЧАВДАРОВСКА дипл.инж.арх. 0469 Овластен планер

СОРАБОТНИЦИ :

Зоран Николов, *dunn. apad. инж. бр.2.0282*
Горан Чаловски, *dunn.инж.арх. бр.0.0655*
Татјана Ветровска, *dunn.инж.арх. бр.0.0657*

РАСПОРЕД НА ЛИСТОВИ :

ВИД НА ПЛАНОТ :

УРБАНИСТИЧКИ ПЛАН ЗА ПОДРАЧЈА И ГРАДБИ ОД ДРЖАВНО ЗНАЧЕЊЕ

ТЕХН.БРОЈ	ДАТУМ	РАЗМЕР
103/2020	07/2022	1:1000

НАСЛОВ ЗА ДОКУМЕНТ :

ПЛАН НА НАМЕНА НА ЗЕМЈИШТЕТО И ГРАДБИТЕ

(км 39+75.00 - км 40+200.00)

ФАЗА	ФОРМАТ		ВКУПНО ЛИСТОВИ	51
У	594 x 1160		БРОЈ НА ЛИСТ	31

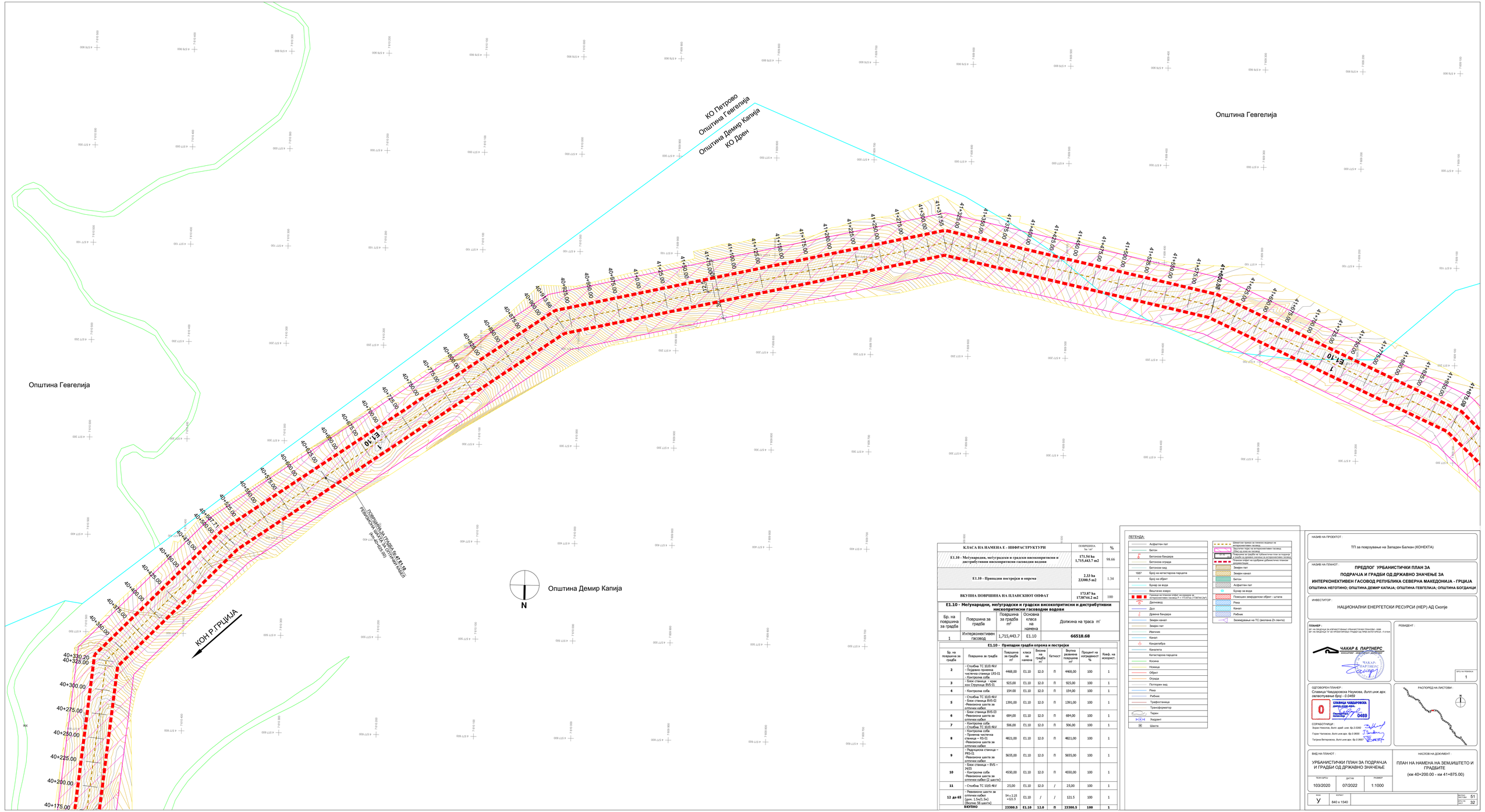

КЛАСА НА НАМЕНА Е - ИНФРАСТРУКТУРИ	ПОВРШИНА ha / m²	%
E1.10 - Меѓународни, меѓуградски и градски високопритисни и дистрибутивни нископритисни гасоводни водови	**171.54 ha 1,715,443.7 m2**	98.66
E1.10 - Приладни постројки и опрема	**2.33 ha 23300.5 m2**	1.34
ВКУПНА ПОВРШИНА НА ПЛАНСКИОТ ОПФАТ	**173.87 ha 1738744.2 m2**	100

E1.10 – Меѓународни, меѓуградски и градски високопритисни и дистрибутивни нископритисни гасоводни водови

Бр. на површина за градба	Површина за градба	Површина за градба m²	Основна класа на намена	Должина на траса m'
1	Интерконективен гасовод	1,715,443.7	E1.10	**66518.68**

E1.10 – Приладни градби опрема и постројки

Бр. на површина за градба	Површина за градба	Површина за градба m²	класа на намена	Висина на градба m'	Катност	Внатрешна развиена површина m²	Процент на изграденост %	Коеф. на искористеност
2	- Стојќна ТС 10/0.4kV - Подземно приемна чистителна станица UKS-11 - Електрична опрема	4468,00	E1.10	12.0	П	4468,00	100	1
3	- Електрична опрема – ком кон Струмица BVS-11	925,00	E1.10	12.0	П	925,00	100	1
4	- Контролна соба	154,00	E1.10	12.0	П	154,00	100	1
5	- Стојќна ТС 10/0.4kV - Блок станица BVS-12 -Ревизиона шахта за оптички кабел	1391,00	E1.10	12.0	П	1391,00	100	1
6	- Блок станица BVS-13 -Ревизиона шахта за оптички кабел	684,00	E1.10	12.0	П	684,00	100	1
7	- Контролна соба - Стојќна ТС 10/0.4kV	506,00	E1.10	12.0	П	506,00	100	1
8	- Контролна соба - Редукциска станица – RS-11 -Ревизиона шахта за оптички кабел	4821,00	E1.10	12.0	П	4821,00	100	1
9	- Редукциска станица – PRS-11 -Ревизиона шахта за оптички кабел	5655,00	E1.10	12.0	П	5655,00	100	1
10	- Блок станица – BVS – (KO) - Контролна соба -Ревизиона шахта за оптички кабел (2 шахти)	4550,00	E1.10	12.0	П	4550,00	100	1
11	- Стојќна ТС 10/0.4kV	25,00	E1.10	12.0	/	25,00	100	1
12 до 65	- Ревизиони шахти за оптички кабел (дим. 1.5m/1.5m) (Вкупно: 54 шахти)	54 x 2.25 =121.5	E1.10	/	/	121.5	100	1
	ВКУПНО	**23300.5**	**E1.10**	**12.0**	**П**	**23300.5**	**100**	**1**

ЛЕГЕНДА:

- Асфалтен пат
- Бетон
- Бетонска бандера
- Бетонска ограда
- Бетонски ѕид
- 1687 Број на катастарска парцела
- 1 Број на објект
- Бунар за вода
- Вештачко езеро
- Граница на плански опфат на изработка на интерполациски планови P = 173.87ha (1738744.2м²)
- Далновод
- Дол
- Дрвена бандера
- Земјен канал
- Земјен пат
- Имотник
- Канал
- Канделаброн
- Канализ
- Катастарски парцели
- Косинк
- Ножица
- Објект
- Огради
- Потторен ѕид
- Река
- Рибник
- Трафостаница
- Трансформатор
- Тврди
- Хидрант
- Шахта

- Граница на плански опфат на изработка на интерполациски планови
- Граница на градби на урбанистички план за подрачје и опфат на урбанистички планови за интерполациски планови
- Граница на градби на урбанистички планови (интерполации)
- Помошен земјоделски објект - штала

- Рамка
- Канал
- Рибник
- Зацевкувања на ТС (вкопана Zn лента)

НАЗИВ НА ПРОЕКТОТ :

ТП за поврзување на Западен Балкан (КОНЕКТА)

НАЗИВ НА ПЛАНОТ :

ПРЕДЛОГ УРБАНИСТИЧКИ ПЛАН ЗА ПОДРАЧЈА И ГРАДБИ ОД ДРЖАВНО ЗНАЧЕЊЕ ЗА ИНТЕРКОНЕКТИВЕН ГАСОВОД РЕПУБЛИКА СЕВЕРНА МАКЕДОНИЈА - ГРЦИЈА

ОПШТИНА НЕГОТИНО; ОПШТИНА ДЕМИР КАПИЈА; ОПШТИНА ГЕВГЕЛИЈА; ОПШТИНА БОГДАНЦИ

ИНВЕСТИТОР :

НАЦИОНАЛНИ ЕНЕРГЕТСКИ РЕСУРСИ (НЕР) АД Скопје

ПЛАНЕР :

ЈП ЗА ПОДГОТВА НА УРБАНИСТИЧКИ ПЛАНОВИ - Скопје
ЈП ЗА ПОДГОТВА НА ПРОСТОРНИ ПЛАНОВИ ОД ПОВЕЌЕ ОПШТИНИ - О.ОХРИД

ЧАКАР & ПАРТНЕРС

РЕВИДЕНТ :

БРОЈ НА РЕВИЗИЈА

1

ОДГОВОРЕН ПЛАНЕР :

Славица Чакардоровска Наумова, дипл.инж.арх.
овластување број - 0.0469

СЛАВИЦА ЧАКАРДОРОВСКА
Дипломиран инженер за архитектура
Овластување број 0469

СОРАБОТНИЦИ :

Зоран Николов, Вонр. проф. инж. арх. бр.0.0282
Горан Чалковски, Вонр.инж.арх. бр.0.0655
Татјана Велковска, Вонр.инж.арх. бр.0.0657

РАСПОРЕД НА ЛИСТОВИ :

ВИД НА ПЛАНОТ :

УРБАНИСТИЧКИ ПЛАН ЗА ПОДРАЧЈА И ГРАДБИ ОД ДРЖАВНО ЗНАЧЕЊЕ

ТЕКОВНО	ДАТУМ	РАЗМЕР
103/2020	07/2022	1:1000

НАСЛОВ НА ДОКУМЕНТ :

ПЛАН НА НАМЕНА НА ЗЕМЈИШТЕТО И ГРАДБИТЕ

(км 40+200.00 - км 41+875.00)

ФОРМА	ФОРМАТ		ВКУПНО ЛИСТОВИ	51
У	840 x 1540		ЛИСТ БР.	32

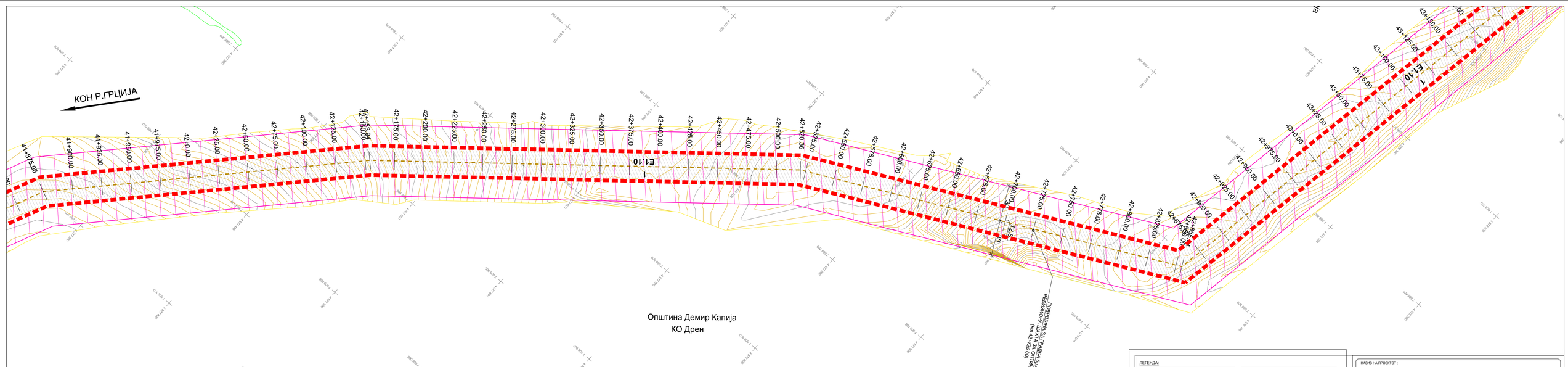

КЛАСА НА НАМЕНА Е - ИНФРАСТРУКТУРИ	ПОВРШИНА ha / m²	%
Е1.10 - Меѓународни, меѓуградски и градски високопритисни и дистрибутивни нископритисни гасоводи водови	**171.54 ha 1,715,443.7 m2**	98.66
Е1.10 - Припадни постројки и опрема	**2.33 ha 23300.5 m2**	1.34
ВКУПНА ПОВРШИНА НА ПЛАНСКИОТ ОПФАТ	**173.87 ha 1738744.2 m2**	100

Е1.10 - Меѓународни, меѓуградски и градски високопритисни и дистрибутивни нископритисни гасоводи водови

Бр. на површина за градба	Површина за градба	Површина за градба m²	Основна класа на намена	Должина на траса m'
1	Интерконективен гасовод	1,715,443.7	Е1.10	**66518.68**

Е1.10 - Припадни градби опрема и постројки

Бр. на површина за градба	Површина за градба	Површина за градба m²	класа на намена	Висина на градба m	Катност	Внатрешна развиена површина m²	Процент на изграденост %	Коеф. на искористеност
2	- Столбна ТС 10/0.4kV - Подземно приемна чистечка станица LRS-11 - Контролна соба	4468,00	Е1.10	12.0	П	4468,00	100	1
3	- Блок станица - крак кон Струмица BVS-11	925,00	Е1.10	12.0	П	925,00	100	1
4	- Контролна соба	154,00	Е1.10	12.0	П	154,00	100	1
5	- Столбна ТС 10/0.4kV - Блок станица BVS-12 -Ревизиона шахта за оптички кабел	1391,00	Е1.10	12.0	П	1391,00	100	1
6	- Блок станица BVS-13 -Ревизиона шахта за оптички кабел	684,00	Е1.10	12.0	П	684,00	100	1
7	- Контролна соба - Столбна ТС 10/0.4kV	506,00	Е1.10	12.0	П	506,00	100	1
8	- Контролна соба - Приемна чистечка станица – RS-11 -Ревизиона шахта за оптички кабел	4821,00	Е1.10	12.0	П	4821,00	100	1
9	- Редукциска станица – PRS-11 -Ревизиона шахта за оптички кабел	5655,00	Е1.10	12.0	П	5655,00	100	1
10	- Блок станица – BVS – Н/15 - Контролна соба -Ревизиона шахта за оптички кабел (2 шахти)	4550,00	Е1.10	12.0	П	4550,00	100	1
11	- Столбна ТС 10/0.4kV	25,00	Е1.10	12.0	/	25,00	100	1
12 до 65	- Ревизиони шахти за оптички кабел (дим. 1.5м/1.5м) (Вкупно 55 шахти)	54 x 2.25 =121.5	Е1.10	/	/	121.5	100	1
	ВКУПНО	**23300.5**	**Е1.10**	**12.0**	**П**	**23300.5**	**100**	**1**

ЛЕГЕНДА:

- Асфалтен пат
- Бетон
- Бетонска бандера
- Бетонска ограда
- Земјен пат
- 1687 Број на катастарска парцела
- 1 Број на објект
- Бунар за вода
- Вештачко езеро
- Граница на планскиот опфат на коридор за интерконективен гасовод Р = 173.87ха (1738744.2м²)
- Дагновод
- Дол
- Дрвена бандера
- Земјен канал
- Земјен пат
- Ивичник
- Канал
- Кандилабра
- Канелета
- Катастарска парцела
- Косина
- Ножица
- Објект
- Ограда
- Поткорен вид
- Река
- Рибник
- Трафостаница
- Трансформатор
- Терен
- Хидрант
- Шахта

- Шематски приказ за линиско водење на интерконективен гасовод
- Заштитен појас на интерконективен гасовод (60м) од кпа на гасовод
- Граници на опфатот на урбанистички план за подрачје со посебни намени за интерконективен гасовод
- Плански опфат на одобрени урбанистичко планска документација
- Помошен земјоделски објект - штала

НАЗИВ НА ПРОЕКТОТ :

ТП за поврзување на Западен Балкан (КОНЕКТА)

НАЗИВ НА ПЛАНОТ :

ПРЕДЛОГ УРБАНИСТИЧКИ ПЛАН ЗА ПОДРАЧЈА И ГРАДБИ ОД ДРЖАВНО ЗНАЧЕЊЕ ЗА ИНТЕРКОНЕКТИВЕН ГАСОВОД РЕПУБЛИКА СЕВЕРНА МАКЕДОНИЈА - ГРЦИЈА

ОПШТИНА НЕГОТИНО; ОПШТИНА ДЕМИР КАПИЈА; ОПШТИНА ГЕВГЕЛИЈА; ОПШТИНА БОГДАНЦИ

ИНВЕСТИТОР :

НАЦИОНАЛНИ ЕНЕРГЕТСКИ РЕСУРСИ (НЕР) АД Скопје

ПЛАНЕР :

БР. НА ЛИЦЕНЦА ЗА ИЗРАБОТУВАЊЕ УРБАНИСТИЧКИ ПЛАНОВИ - ОУМ
БР. НА ЛИЦЕНЦА "А" ЗА ПРОЕКТИРАЊЕ ГРАДБИ ОД ПРВА КАТЕГОРИЈА - П.Л1/9/А

ЧАКАР & ПАРТНЕРС
КОНСАЛТИНГ · ИНЖЕНЕРИНГ · АРХИТЕКТУРА

РЕВИДЕНТ :

БРОЈ НА РЕВИЗИЈА
1

ОДГОВОРЕН ПЛАНЕР :
Славица Чавдароска Наумова, *дипл.инж.арх.*
овластување број - 0.0469

СЛАВИЦА ЧАВДАРОВСКА дипл.инж.арх. Овластен планер 0469

СОРАБОТНИЦИ :
Зоран Николов, *Дипл. граѓ. инж. бр.2-0282*
Горан Чаловски, *Дипл.инж.арх. бр.0.0655*
Татјана Ветровска, *Дипл.инж.арх. бр.0.0667*

РАСПОРЕД НА ЛИСТОВИ :

ВИД НА ПЛАНОТ :

УРБАНИСТИЧКИ ПЛАН ЗА ПОДРАЧЈА И ГРАДБИ ОД ДРЖАВНО ЗНАЧЕЊЕ

НАСЛОВ НА ДОКУМЕНТ :

ПЛАН НА НАМЕНА НА ЗЕМЈИШТЕТО И ГРАДБИТЕ
(км 41+875.00 - км 43+150.00)

ТЕХН.БРОЈ	ДАТУМ	РАЗМЕР
103/2020	07/2022	1:1000

ФОРМА	ФОРМАТ	ЛИСТОВИ ВО ПРОЕКТ	ЛИСТ БР.
У	594 x 1350	51	33

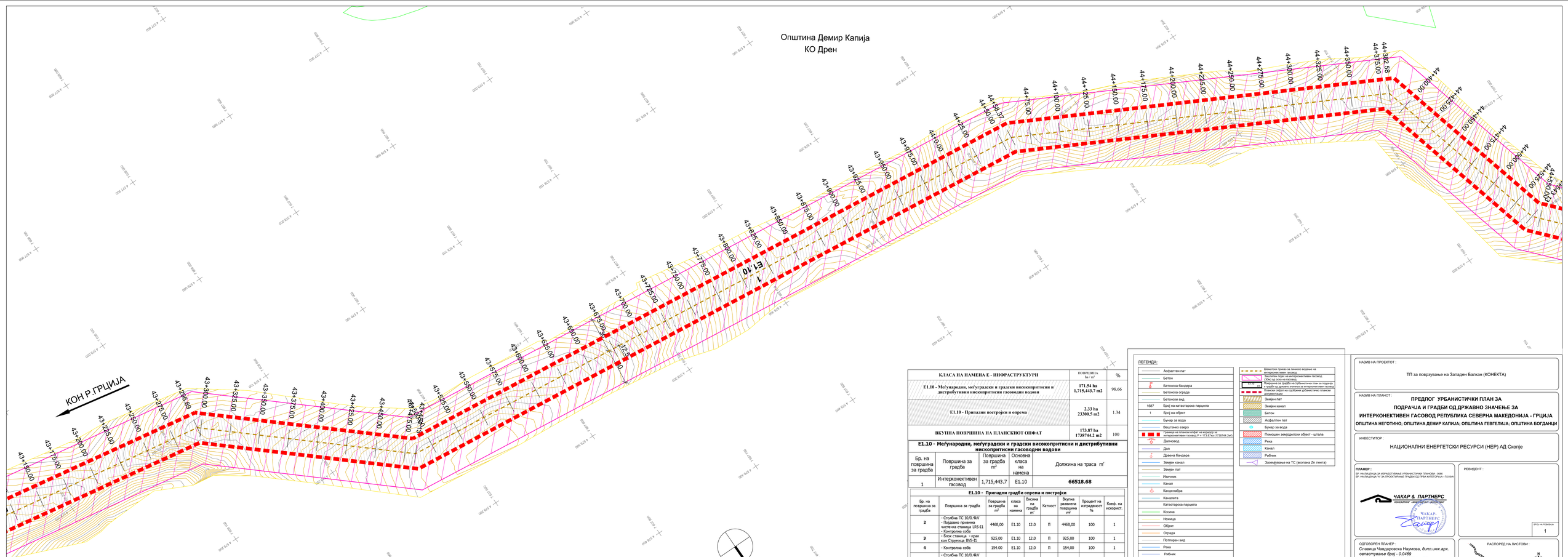

КЛАСА НА НАМЕНА Е - ИНФРАСТРУКТУРИ	ПОВРШИНА ha / m²	%
E1.10 - Меѓународни, меѓуградски и градски високопритисни и дистрибутивни нископритисни гасоводи водови	**171.54 ha 1,715,443.7 m2**	98.66
E1.10 - Припадни постројки и опрема	**2.33 ha 23300.5 m2**	1.34
ВКУПНА ПОВРШИНА НА ПЛАНСКИОТ ОПФАТ	**173.87 ha 1738744.2 m2**	100

E1.10 - Меѓународни, меѓуградски и градски високопритисни и дистрибутивни нископритисни гасоводи водови

Бр. на површина за градба	Површина за градба	Површина за градба m²	Основна класа на намена	Должина на траса m'
1	Интерконективен гасовод	1,715,443.7	E1.10	**66518.68**

E1.10 - Припадни градби опрема и постројки

Бр. на површина за градба	Површина за градба	Површина за градба m²	класа на намена	Висина на градба m	Катност	Внатрешна развиена површина m²	Процент на изграденост %	Коеф. на искористеност
2	- Столбна ТС 10/0.4kV - Подземно приемна чистачна станица LRS-11 - Контролна соба	4468,00	E1.10	12.0	П	4468,00	100	1
3	- Блок станица - крак кон Струмица BVS-11	925,00	E1.10	12.0	П	925,00	100	1
4	- Контролна соба	154,00	E1.10	12.0	П	154,00	100	1
5	- Столбна ТС 10/0.4kV - Блок станица BVS-12 -Ревизиона шахта за оптички кабел	1391,00	E1.10	12.0	П	1391,00	100	1
6	- Блок станица BVS-13 -Ревизиона шахта за оптички кабел	684,00	E1.10	12.0	П	684,00	100	1
7	- Контролна соба - Столбна ТС 10/0.4kV	506,00	E1.10	12.0	П	506,00	100	1
8	- Контролна соба - Приемна чистачна станица – RS-11 -Ревизиона шахта за оптички кабел	4821,00	E1.10	12.0	П	4821,00	100	1
9	- Редукциска станица – PRS-11 -Ревизиона шахта за оптички кабел	5655,00	E1.10	12.0	П	5655,00	100	1
10	- Блок станица – BVS – Н/15 - Контролна соба -Ревизиона шахта за оптички кабел (2 шахти)	4550,00	E1.10	12.0	П	4550,00	100	1
11	- Столбна ТС 10/0.4kV	25,00	E1.10	12.0	/	25,00	100	1
12 до 65	- Ревизиони шахти за оптички кабел (дим. 1.5м/1.5м) (Вкупно 55 шахти)	54 x 2.25 =121.5	E1.10	/	/	121.5	100	1
	ВКУПНО	**23300.5**	**E1.10**	**12.0**	**П**	**23300.5**	**100**	**1**

ЛЕГЕНДА:

- Асфалтен пат
- Бетон
- Бетонска бандера
- Бетонска ограда
- Земјен пат
- 1687 Број на катастарска парцела
- 1 Број на објект
- Бунар за вода
- Вештачко езеро
- Граница на планскиот опфат на кадарот за интерконективен гасовод Р = 173.87ха (1738744.2м²)
- Дагновод
- Дол
- Домена бандера
- Земјен канал
- Земјен пат
- Ивичник
- Канал
- Кандилабра
- Канализ
- Катастарска парцела
- Косина
- Мостови
- Објект
- Ограда
- Потпорен ѕид
- Река
- Рибник
- Трафостаница
- Трансформатор
- Тунел
- Терен
- Хидрант
- Шахта

- Граница на планскиот опфат на кадарот за интерконективен гасовод
- Заштитен појас на интерконективен гасовод
- Заштитен појас на дистрибутивен план за подрачје
- Столбче со јужење знаење за интерконективен гасовод
- Планскиот опфат на одобрени урбанистичко планска документација

НАЗИВ НА ПРОЕКТОТ :

ТП за поврзување на Западен Балкан (КОНЕКТА)

НАЗИВ НА ПЛАНОТ :

ПРЕДЛОГ УРБАНИСТИЧКИ ПЛАН ЗА ПОДРАЧЈА И ГРАДБИ ОД ДРЖАВНО ЗНАЧЕЊЕ ЗА ИНТЕРКОНЕКТИВЕН ГАСОВОД РЕПУБЛИКА СЕВЕРНА МАКЕДОНИЈА - ГРЦИЈА

ОПШТИНА НЕГОТИНО; ОПШТИНА ДЕМИР КАПИЈА; ОПШТИНА ГЕВГЕЛИЈА; ОПШТИНА БОГДАНЦИ

ИНВЕСТИТОР :

НАЦИОНАЛНИ ЕНЕРГЕТСКИ РЕСУРСИ (НЕР) АД Скопје

ПЛАНЕР :
БР. НА ЛИЦЕНЦА ЗА ИОРАГСТВАЊЕ УРБАНИСТИЧКИ ПЛАНОВИ - ОЗМ
БР. НА ЛИЦЕНЦА "А" ЗА ПРОЕКТИРАЊЕ ГРАДБИ ОД ПРВА КАТЕГОРИЈА - Л.Плева

ЧАКАР & ПАРТНЕРС
КОНСАЛТИНГ · ИНЖЕНЕРИНГ · АРХИТЕКТУРА

РЕВИДЕНТ :

БРОЈ НА РЕВИЗИЈА
1

ОДГОВОРЕН ПЛАНЕР :
Славица Чавдаровска Наумова, *дипл.инж.арх. овластување број - 0.0469*

СЛАВИЦА ЧАВДАРОВСКА дипл.инж.арх. Овластен планер 0469

СОРАБОТНИЦИ :
Зоран Николов, *Дипл. граѓ. инж. бр.0.0282*
Горан Чаловски, *Дипл.инж.арх. бр.0.0655*
Татјана Ветровска, *Дипл.инж.арх. бр.0.0667*

РАСПОРЕД НА ЛИСТОВИ :

ВИД НА ПЛАНОТ :

УРБАНИСТИЧКИ ПЛАН ЗА ПОДРАЧЈА И ГРАДБИ ОД ДРЖАВНО ЗНАЧЕЊЕ

НАСЛОВ НА ДОКУМЕНТ :

ПЛАН НА НАМЕНА НА ЗЕМЈИШТЕТО И ГРАДБИТЕ
(км 43+150.00 - км 44+525.00)

ТЕХН БРОЈ	ДАТУМ	РАЗМЕР
103/2020	07/2022	1:1000

ФОРМА	ФОРМАТ	ЛИСТОВИ	ЛИСТ БР.
У	594 x 1350	51	34

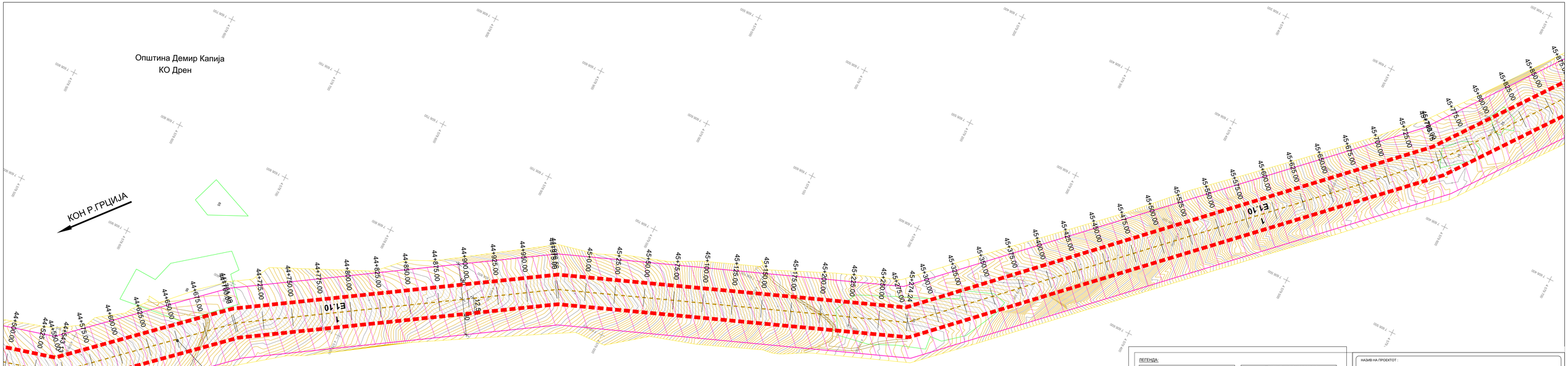

КЛАСА НА НАМЕНА Е - ИНФРАСТРУКТУРИ	ПОВРШИНА ha / m²	%
E1.10 - Магистрални, меѓуградски и градски високопритисни и дистрибутивни нископритисни гасоводни водови	**171.54 ha 1,715,443.7 m2**	98.66
E1.10 - Припадни постројки и опрема	**2.33 ha 23300.5 m2**	1.34
ВКУПНА ПОВРШИНА НА ПЛАНСКИОТ ОПФАТ	**173.87 ha 1738744.2 m2**	100

E1.10 - Магистрални, меѓуградски и градски високопритисни и дистрибутивни нископритисни гасоводни водови

Бр. на површина за градба	Површина за градба	Површина за градба m²	Основна класа на намена	Должина на траса m'
1	Интерконективен гасовод	1,715,443.7	E1.10	**66518.68**

E1.10 - Припадни градби опрема и постројки

Бр. на површина за градба	Површина за градба	Површина за градба m²	класа на намена	Висина на градба m'	Катност	Внатрешна развиена површина m²	Процент на изграденост %	Коеф. на искористеност
2	- Столбна ТС 10/0.4kV - Подземно приемна чистителна станица LRS-11 - Контролна соба	4468,00	E1.10	12.0	П	4468,00	100	1
3	- Блок станица - крак кон Струмица BVS-11	925,00	E1.10	12.0	П	925,00	100	1
4	- Контролна соба	154,00	E1.10	12.0	П	154,00	100	1
5	- Столбна ТС 10/0.4kV - Блок станица BVS-12 -Ревизиона шахта за оптички кабел	1391,00	E1.10	12.0	П	1391,00	100	1
6	- Блок станица BVS-13 -Ревизиона шахта за оптички кабел	694,00	E1.10	12.0	П	694,00	100	1
7	- Контролна соба - Столбна ТС 10/0.4kV	506,00	E1.10	12.0	П	506,00	100	1
8	- Контролна соба - Приемна чистителна станица – RS-11 -Ревизиона шахта за оптички кабел	4821,00	E1.10	12.0	П	4821,00	100	1
9	- Редукциска станица – PRS-11 -Ревизиона шахта за оптички кабел	5655,00	E1.10	12.0	П	5655,00	100	1
10	- Блок станица – BVS – Н/15 - Контролна соба -Ревизиона шахта за оптички кабел (2 шахти)	4550,00	E1.10	12.0	П	4550,00	100	1
11	- Столбна ТС 10/0.4kV	25,00	E1.10	12.0	/	25,00	100	1
12 до 65	- Ревизиони шахти за оптички кабел (дим. 1.5м/1.5м) (Вкупно 55 шахти)	54 x 2.25 =121.5	E1.10	/	/	121.5	100	1
	ВКУПНО	**23300.5**	**E1.10**	**12.0**	**П**	**23300.5**	**100**	**1**

ЛЕГЕНДА:

- Асфалтен пат
- Бетон
- Бетонска бандера
- Бетонска ограда
- Бетонски вид
- 1687 Број на катастарска парцела
- 1 Број на објект
- Бунар за вода
- Вештачко езеро
- Граница на планскиот опфат на кадарот за интерконективен гасовод P = 173.87ха (1738744.2м²)
- Дагновод
- Дол
- Дрвена бандера
- Земјен канал
- Земјен пат
- Ивичник
- Канал
- Канделабра
- Канелета
- Катастарска парцела
- Косина
- Ножица
- Објект
- Ограда
- Поткорен вид
- Река
- Рибник
- Трафостаница
- Трансформатор
- Терен
- Хидрант
- Шахта

- Шематски приказ за линиско водење на интерконективен гасовод
- Заштитен појас на интерконективен гасовод
- 10.00 Граница на катастарска парцела
- Граница на урбанистички план за подрачје
- Плански опфат на одобрени урбанистичко планска документација

НАЗИВ НА ПРОЕКТОТ :	ТП за поврзување на Западен Балкан (КОНЕКТА)
НАЗИВ НА ПЛАНОТ :	**ПРЕДЛОГ УРБАНИСТИЧКИ ПЛАН ЗА ПОДРАЧЈА И ГРАДБИ ОД ДРЖАВНО ЗНАЧЕЊЕ ЗА ИНТЕРКОНЕКТИВЕН ГАСОВОД РЕПУБЛИКА СЕВЕРНА МАКЕДОНИЈА - ГРЦИЈА** ОПШТИНА НЕГОТИНО; ОПШТИНА ДЕМИР КАПИЈА; ОПШТИНА ГЕВГЕЛИЈА; ОПШТИНА БОГДАНЦИ
ИНВЕСТИТОР :	НАЦИОНАЛНИ ЕНЕРГЕТСКИ РЕСУРСИ (НЕР) АД Скопје
ПЛАНЕР :	БР. НА ЛИЦЕНЦА ЗА КОРИСТЕЊЕ УРБАНИСТИЧКИ ПЛАНОВИ - ОЗМ БР. НА ЛИЦЕНЦА "А" ЗА ПРОЕКТИРАЊЕ ГРАДБИ ОД ПРВА КАТЕГОРИЈА - ПЛ19/А ЧАКАР & ПАРТНЕРС КОНСАЛТИНГ ИНЖЕНЕРИНГ АРХИТЕКТУРА
РЕВИДЕНТ :	БРОЈ НА РЕВИЗИЈА: 1
ОДГОВОРЕН ПЛАНЕР :	Славица Чавдаровска Наумова, *дипл.инж.арх. овластување број - 0.0469*
СОРАБОТНИЦИ :	Зоран Николов, *дипл. граѓ. инж. бр. 0.0282* Горан Чаловски, *дипл.инж.арх. бр.0.0655* Татјана Ветревска, *дипл.инж.арх. бр.0.0667*
РАСПОРЕД НА ЛИСТОВИ :	
ВИД НА ПЛАНОТ :	УРБАНИСТИЧКИ ПЛАН ЗА ПОДРАЧЈА И ГРАДБИ ОД ДРЖАВНО ЗНАЧЕЊЕ
НАСЛОВ НА ДОКУМЕНТ :	ПЛАН НА НАМЕНА НА ЗЕМЈИШТЕТО И ГРАДБИТЕ (км 44+525.00 - км 45+825.00)
ТЕХН.БРОЈ: 103/2020	ДАТУМ: 07/2022
РАЗМЕР: 1:1000	
ФОРМА: У	КОПИЈА: 594 x 1350
ЛИСТОВИ ВКУПНО: 51	ЛИСТ БР.: 35

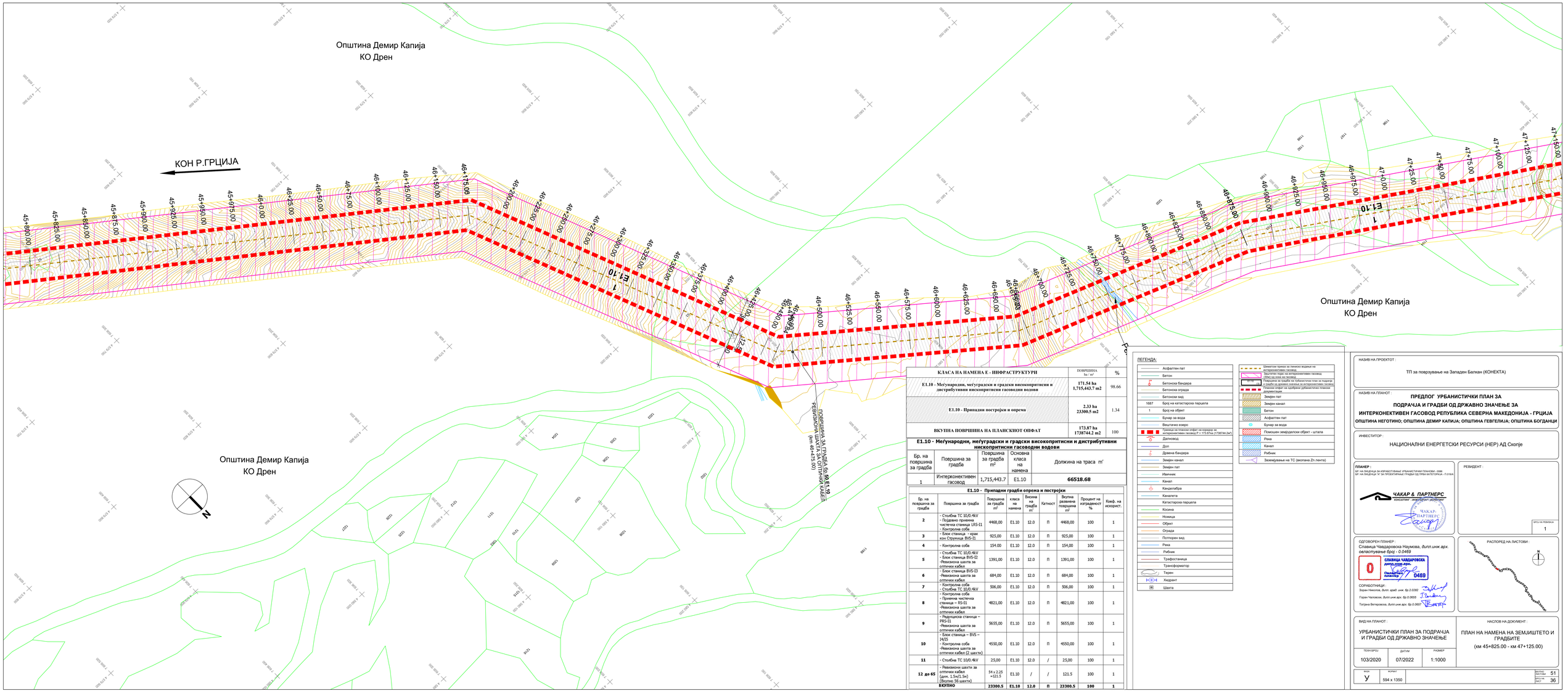

КЛАСА НА НАМЕНА Е - ИНФРАСТРУКТУРИ	ПОВРШИНА ha / m²	%
E1.10 - Магистрални, меѓуградски и градски високопритисни и дистрибутивни нископритисни гасоводи водови	171.54 ha 1,715,443.7 m2	98.66
E1.10 - Пратечки постројки и опрема	2.33 ha 23300.5 m2	1.34
ВКУПНА ПОВРШИНА НА ПЛАНСКИОТ ОПФАТ	173.87 ha 1738744.2 m2	100

E1.10 - Магистрални, меѓуградски и градски високопритисни и дистрибутивни нископритисни гасоводи водови

Бр. на површина за градба	Површина за градба m²	Основна класа на намена	Должина на траса m'
1	Интерконективен гасовод	1,715,443.7	E1.10	**66518.68**

E1.10 - Пратежни градби опрема и постројки

Бр. на површина за градба	Површина за градба	Површина за градба m²	класа на намена	Висина на градба m'	Катност	Внатрешна развиена површина m²	Процент на изграденост %	Коеф. на искористеност
2	- Столбна ТС 10/0.4kV - Подземно приемна чистачка станица LRS-11 - Контролна соба	4468,00	E1.10	12.0	П	4468,00	100	1
3	- Блок станица - крак кон Струмица BVS-11	925,00	E1.10	12.0	П	925,00	100	1
4	- Контролна соба	154,00	E1.10	12.0	П	154,00	100	1
5	- Столбна ТС 10/0.4kV - Блок станица BVS-12 -Ревизиона шахта за оптички кабел	1391,00	E1.10	12.0	П	1391,00	100	1
6	- Блок станица BVS-13 -Ревизиона шахта за оптички кабел	694,00	E1.10	12.0	П	694,00	100	1
7	- Контролна соба	506,00	E1.10	12.0	П	506,00	100	1
8	- Контролна соба - Приемна чистачка станица – RS-11 -Ревизиона шахта за оптички кабел	4821,00	E1.10	12.0	П	4821,00	100	1
9	- Редукциска станица – PRS-11 -Ревизиона шахта за оптички кабел	5655,00	E1.10	12.0	П	5655,00	100	1
10	- Блок станица – BVS – Н/15 - Контролна соба -Ревизиона шахта за оптички кабел (2 шахти)	4550,00	E1.10	12.0	П	4550,00	100	1
11	- Столбна ТС 10/0.4kV	25,00	E1.10	12.0	/	25,00	100	1
12 до 65	- Ревизиони шахти за оптички кабел (дим. 1.5м/1.5м) (Вкупно 55 шахти)	54 x 2.25 =121.5	E1.10	/	/	121.5	100	1
	ВКУПНО	23300.5	E1.10	12.0	П	23300.5	100	1

ЛЕГЕНДА:

- Асфалтен пат
- Бетон
- Бетонска бандера
- Бетонска ограда
- Бетонски вид
- 1687 Број на катастарска парцела
- 1 Број на објект
- Бунар за вода
- Вештачко езеро
- Граница на планскиот опфат на кадарот за интерконективен гасовод Р = 173.87ха (1738744.2м²)
- Дагновод
- Дол
- Дрвена бандера
- Земјен канал
- Земјен пат
- Ивичник
- Канал
- Канделабра
- Канализа
- Катастарска парцела
- Косина
- Мостра
- Објект
- Одводна
- Поткорен вид
- Река
- Рибник
- Трафостаница
- Трансформатор
- Терен
- Хидрант
- Шахта

- Шематски приказ за линиско водена на интерконективен гасовод
- Заштитен појас на интерконективен гасовод (50м) од лева и од десна страна
- Граница на опфат на урбанистички план за подрачје со средно високи вредности за интерконективен гасовод
- Плански опфат на одобрение урбанистичко планска документација

НАЗИВ НА ПРОЕКТОТ :

ТП за поврзување на Западен Балкан (КОНЕКТА)

НАЗИВ НА ПЛАНОТ :

ПРЕДЛОГ УРБАНИСТИЧКИ ПЛАН ЗА ПОДРАЧЈА И ГРАДБИ ОД ДРЖАВНО ЗНАЧЕЊЕ ЗА ИНТЕРКОНЕКТИВЕН ГАСОВОД РЕПУБЛИКА СЕВЕРНА МАКЕДОНИЈА - ГРЦИЈА

ОПШТИНА НЕГОТИНО; ОПШТИНА ДЕМИР КАПИЈА; ОПШТИНА ГЕВГЕЛИЈА; ОПШТИНА БОГДАНЦИ

ИНВЕСТИТОР :

НАЦИОНАЛНИ ЕНЕРГЕТСКИ РЕСУРСИ (НЕР) АД Скопје

ПЛАНЕР :

ЛИ НА ЛИЦЕНЦА ЗА ИОРАКСТАВАЊЕ УРБАНИСТИЧКИ ПЛАНОВИ - ОУМ
БР. НА ЛИЦЕНЦА "А" ЗА ПРОЕКТИРАЊЕ ГРАДБИ ОД ПРВА КАТЕГОРИЈА - П.Л1/А

ЧАКАР & ПАРТНЕРС
КОНСАЛТИНГ · ИНЖЕНЕРИНГ · МЕНАЏМЕНТ

РЕВИДЕНТ :

БРОЈ НА РЕВИЗИЈА
1

ОДГОВОРЕН ПЛАНЕР :
Славица Чавдаровска Наумова, *дипл.инж.арх. овластување број - 0.0469*

СЛАВИЦА ЧАВДАРОВСКА дипл.инж.арх. Овластен планер 0469

СОРАБОТНИЦИ :
Зоран Николов, *дипл. граѓ. инж. бр.0282*
Горан Чаловски, *дипл.инж.арх. бр.0.0655*
Татјана Ветровска, *дипл.инж.арх. бр.0.0667*

РАСПОРЕД НА ЛИСТОВИ :

ВИД НА ПЛАНОТ :

УРБАНИСТИЧКИ ПЛАН ЗА ПОДРАЧЈА И ГРАДБИ ОД ДРЖАВНО ЗНАЧЕЊЕ

НАСЛОВ НА ДОКУМЕНТ :

ПЛАН НА НАМЕНА НА ЗЕМЈИШТЕТО И ГРАДБИТЕ
(км 45+825.00 - км 47+125.00)

ТЕХН.БРОЈ	ДАТУМ	РАЗМЕР
103/2020	07/2022	1:1000

ФАЗА	ФОРМАТ	
У	594 x 1350	ВКУПЕН БРОЈ НА ЛИСТОВИ: 51 ЛИСТ БР.: 36

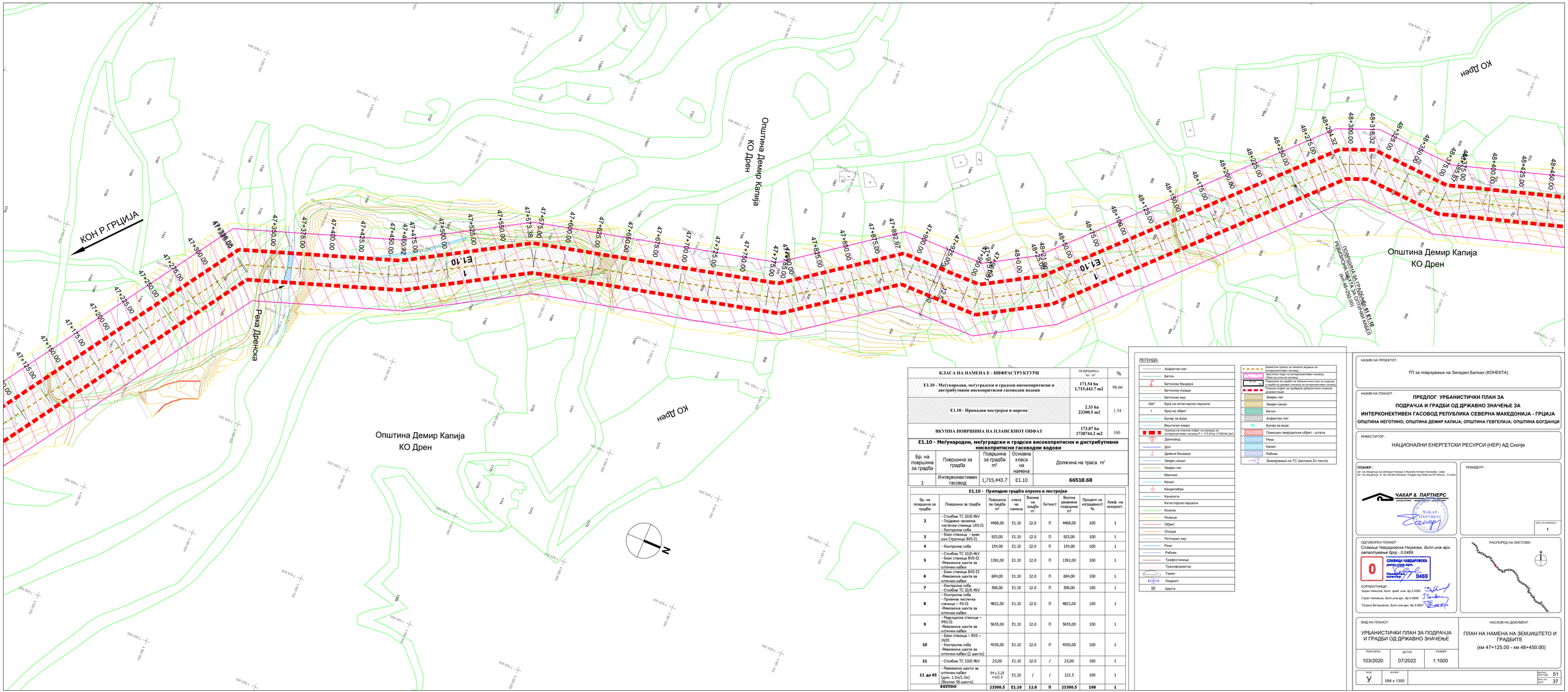

КЛАСА НА НАМЕНА Е - ИНФРАСТРУКТУРИ	ПОВРШИНА ha / m²	%
E1.10 - Магистрални, меѓуградски и градски високопритисни и дистрибутивни нископритисни гасоводи водови	**171.54 ha 1,715,443.7 m2**	98.66
E1.10 - Припадни постројки и опрема	**2.33 ha 23300.5 m2**	1.34
ВКУПНА ПОВРШИНА НА ПЛАНСКИОТ ОПФАТ	**173.87 ha 1738744.2 m2**	100

E1.10 - Магистрални, меѓуградски и градски високопритисни и дистрибутивни нископритисни гасоводи водови

Бр. на површина за градба	Површина за градба	Површина за градба m²	Основна класа на намена	Должина на траса m'
1	Интерконективен гасовод	1,715,443.7	E1.10	**66518.68**

E1.10 - Припадни градби опрема и постројки

Бр. на површина за градба	Површина за градба	Површина за градба m²	класа на намена	Висина на градба m'	Катност	Вкупна развиена површина m²	Процент на изграденост %	Коеф. на искористеност
2	- Столбна ТС 10/0.4kV - Подземно примена чистачка станица LRS-11 - Контролна соба	4468,00	E1.10	12.0	П	4468,00	100	1
3	- Блок станица - крак кон Струмица BVS-11	925,00	E1.10	12.0	П	925,00	100	1
4	- Контролна соба	154,00	E1.10	12.0	П	154,00	100	1
5	- Столбна ТС 10/0.4kV - Блок станица BVS-12 -Ревизиона шахта за оптички кабел	1391,00	E1.10	12.0	П	1391,00	100	1
6	- Блок станица BVS-13 -Ревизиона шахта за оптички кабел	684,00	E1.10	12.0	П	684,00	100	1
7	- Контролна соба - Столбна ТС 10/0.4kV	506,00	E1.10	12.0	П	506,00	100	1
8	- Контролна соба - Примена чистачка станица – RS-11 -Ревизиона шахта за оптички кабел	4821,00	E1.10	12.0	П	4821,00	100	1
9	- Редукциска станица – PRS-11 -Ревизиона шахта за оптички кабел	5655,00	E1.10	12.0	П	5655,00	100	1
10	- Блок станица – BVS – Н/15 - Контролна соба -Ревизиона шахта за оптички кабел (2 шахти)	4550,00	E1.10	12.0	П	4550,00	100	1
11	- Столбна ТС 10/0.4kV	25,00	E1.10	12.0	/	25,00	100	1
12 до 65	- Ревизиони шахти за оптички кабел (дим. 1.5м/1.5м) (Вкупно 55 шахти)	54 x 2.25 =121.5	E1.10	/	/	121.5	100	1
	ВКУПНО	**23300.5**	**E1.10**	**12.0**	**П**	**23300.5**	**100**	**1**

ЛЕГЕНДА:

- Асфалтен пат
- Бетон
- Бетонска бандера
- Бетонска ограда
- Бетонски вид
- 1687 Број на катастарска парцела
- 1 Број на објект
- Бунар за вода
- Вештачко езеро
- Граница на планскиот опфат на каадар за интерконективен гасовод(P = 173.87ha (1738744.2м²))
- Дагновод
- Дол
- Долна бандера
- Земјен канал
- Земјен пат
- Ивичник
- Канал
- Канделабра
- Канализ
- Катастарска парцела
- Косина
- Ножица
- Објект
- Ограда
- Поткорен вид
- Река
- Рибник
- Трафостаница
- Трансформатор
- Тврдина
- Хидрант
- Шахта

- Шематски приказ за линиско водење на интерконективен гасовод
- Заштитен појас на интерконективен гасовод (50м) од ова оска на гасовод
- Граница на КО по која се изработени планови за подрачје
- Планиран опфат на изработка на интерконективен гасовод
- Планиски опфат на одобрени урбанистичко планска документација

НАЗИВ НА ПРОЕКТОТ :	ТП за поврзување на Западен Балкан (КОНЕКТА)
НАЗИВ НА ПЛАНОТ :	**ПРЕДЛОГ УРБАНИСТИЧКИ ПЛАН ЗА ПОДРАЧЈА И ГРАДБИ ОД ДРЖАВНО ЗНАЧЕЊЕ ЗА ИНТЕРКОНЕКТИВЕН ГАСОВОД РЕПУБЛИКА СЕВЕРНА МАКЕДОНИЈА - ГРЦИЈА** **ОПШТИНА НЕГОТИНО; ОПШТИНА ДЕМИР КАПИЈА; ОПШТИНА ГЕВГЕЛИЈА; ОПШТИНА БОГДАНЦИ**
ИНВЕСТИТОР :	НАЦИОНАЛНИ ЕНЕРГЕТСКИ РЕСУРСИ (НЕР) АД Скопје
ПЛАНЕР :	БР. НА ЛИЦЕНЦА ЗА ИЗРАБОТУВАЊЕ УРБАНИСТИЧКИ ПЛАНОВИ : 0066 БР. НА ЛИЦЕНЦА "А" ЗА ПРОЕКТИРАЊЕ ГРАДБИ ОД ПРВА КАТЕГОРИЈА - 71/19/А ЧАКАР & ПАРТНЕРС КОНСАЛТИНГ · ИНЖЕНЕРИНГ · МЕНАЏМЕНТ
РЕВИДЕНТ :	БРОЈ НА РЕВИЗИЈА: 1
ОДГОВОРЕН ПЛАНЕР :	Славица Чавдаровска Наумова, *дипл.инж.арх. овластување број - 0.0469* СЛАВИЦА ЧАВДАРОВСКА дипл.инж.арх. Овластен планер 0469
СОРАБОТНИЦИ :	Зоран Николов, *дипл. инж. арх. бр.0-0282* Горан Чаловски, *дипл.инж.арх. бр.0-0665* Татјана Ветревска, *дипл.инж.арх. бр.0-0667*
РАСПОРЕД НА ЛИСТОВИ :	N
ВИД НА ПЛАНОТ :	УРБАНИСТИЧКИ ПЛАН ЗА ПОДРАЧЈА И ГРАДБИ ОД ДРЖАВНО ЗНАЧЕЊЕ
НАСЛОВ НА ДОКУМЕНТ :	ПЛАН НА НАМЕНА НА ЗЕМЈИШТЕТО И ГРАДБИТЕ (км 47+125.00 - км 48+450.00)
ТЕХН.БРОЈ: 103/2020	ДАТУМ: 07/2022
РАЗМЕР: 1:1000	
ФОРМА: У	КОРИСТ: 594 x 1350
ВКУПНО ЛИСТОВИ: 51	ЛИСТ БР.: 37

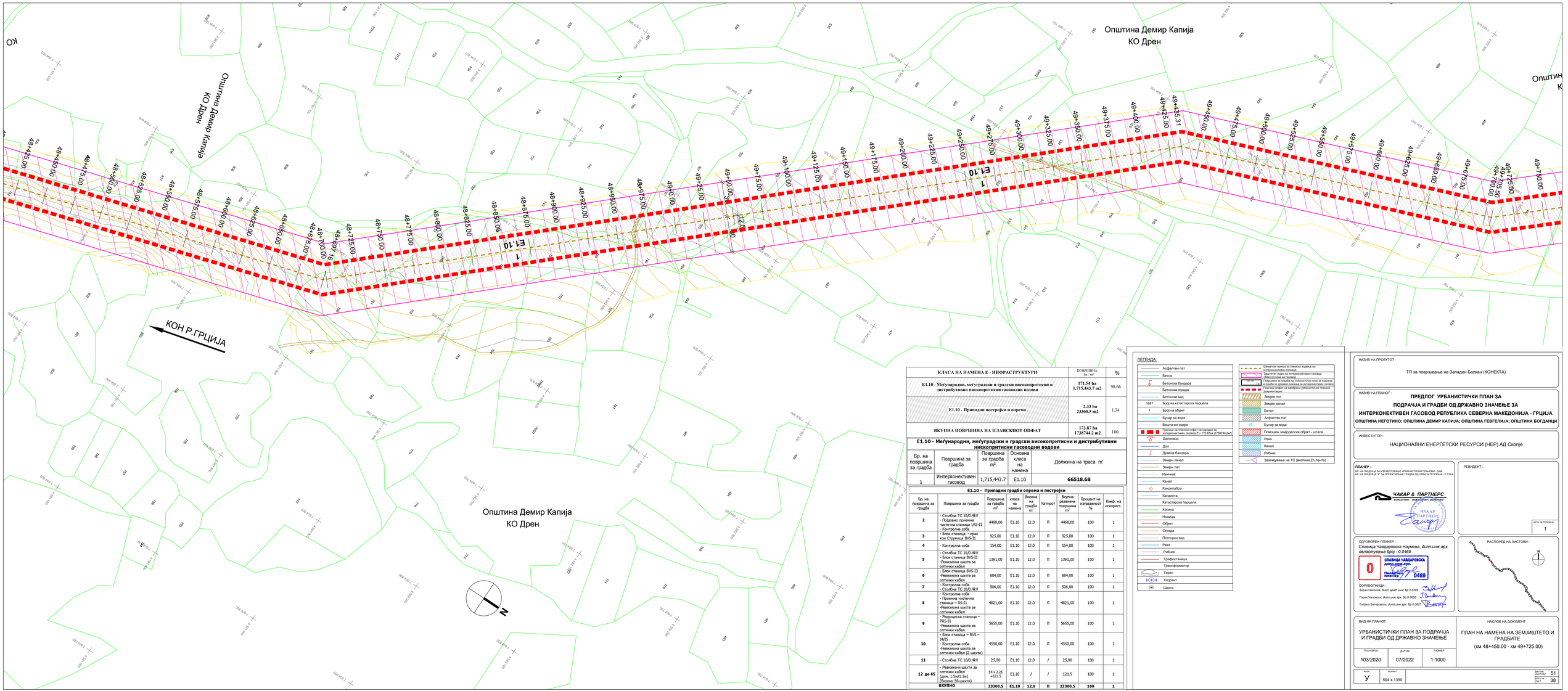

КЛАСА НА НАМЕНА Е - ИНФРАСТРУКТУРИ	ПОВРШИНА ha / m²	%
E1.10 - Меѓународни, меѓуградски и градски високопритисни и дистрибутивни нископритисни гасоводни водови	**171.54 ha 1,715,443.7 m2**	98.66
E1.10 - Припадни постројки и опрема	**2.33 ha 23300.5 m2**	1.34
ВКУПНА ПОВРШИНА НА ПЛАНСКИОТ ОПФАТ	**173.87 ha 1738744.2 m2**	100

E1.10 - Меѓународни, меѓуградски и градски високопритисни и дистрибутивни нископритисни гасоводни водови

Бр. на површина за градба	Површина за градба	Површина за градба m²	Основна класа на намена	Должина на траса m'
1	Интерконективен гасовод	1,715,443.7	E1.10	**66518.68**

E1.10 - Припадни градби опрема и постројки

Бр. на површина за градба	Површина за градба	Површина за градба m²	класа на намена	Висина на градба m'	Катност	Вкупна развиена површина m²	Процент на изграденост %	Коеф. на искористеност
2	- Столбна ТС 10/0.4kV - Подземно приемна чистачна станица LRS-11 - Контролна соба	4468,00	E1.10	12.0	П	4468,00	100	1
3	- Блок станица - крак кон Спремница BVS-11	925,00	E1.10	12.0	П	925,00	100	1
4	- Контролна соба	154,00	E1.10	12.0	П	154,00	100	1
5	- Столбна ТС 10/0.4kV - Блок станица BVS-12 -Ревизиона шахта за оптички кабел	1391,00	E1.10	12.0	П	1391,00	100	1
6	- Блок станица BVS-13 -Ревизиона шахта за оптички кабел	694,00	E1.10	12.0	П	694,00	100	1
7	- Контролна соба - Столбна ТС 10/0.4kV	506,00	E1.10	12.0	П	506,00	100	1
8	- Контролна соба - Приемна чистачна станица – RS-11 -Ревизиона шахта за оптички кабел	4821,00	E1.10	12.0	П	4821,00	100	1
9	- Редукциска станица – PRS-11 -Ревизиона шахта за оптички кабел	5655,00	E1.10	12.0	П	5655,00	100	1
10	- Блок станица – BVS – Н/15 - Контролна соба -Ревизиона шахта за оптички кабел (2 шахти)	4550,00	E1.10	12.0	П	4550,00	100	1
11	- Столбна ТС 10/0.4kV	25,00	E1.10	12.0	/	25,00	100	1
12 до 65	- Ревизиони шахти за оптички кабел (дим. 1.5м/1.5м) (Вкупно 55 шахти)	54 x 2.25 =121.5	E1.10	/	/	121.5	100	1
	ВКУПНО	**23300.5**	**E1.10**	**12.0**	**П**	**23300.5**	**100**	**1**

ЛЕГЕНДА:

- Асфалтен пат
- Бетон
- Бетонска бандера
- Бетонска ограда
- Бетонски вид
- 1687 Број на катастарска парцела
- 1 Број на објект
- Бунар за вода
- Вештачко езеро
- Граница на планскиот опфат на коридор за интерконективен гасовод P = 173.87ha (1738744.2м²)
- Дагновод
- Дол
- Дрвена бандера
- Земјен канал
- Земјен пат
- Извичник
- Канал
- Кандилабра
- Канелета
- Катастарска парцела
- Косина
- Ножица
- Објект
- Огноја
- Потпорен ѕид
- Река
- Рибник
- Трафостаница
- Трансформатор
- Терен
- Хидрант
- Шахта

- Шематски приказ за линеско водење на интерконективен гасовод
- Заштитен појас на интерконективен гасовод (50м) од ѕидот на гасоводот
- Планиран пат за пристап на трасата/кон планиран објект за одржување и експлоатација на интерконективен гасовод
- Планиран оптичко кабелско поврзување за потребите

КЛАСА НА НАМЕНА Е - ИНФРАСТРУКТУРИ	ПОВРШИНА ha / m²	%
E1.10 - Магистрални, меѓуградски и градски високопритисни и дистрибутивни нископритисни гасоводни водови	171.54 ha 1,715,443.7 m2	98.66
E1.10 - Пратилни постројки и опрема	2.33 ha 23300.5 m2	1.34
ВКУПНА ПОВРШИНА НА ПЛАНСКИОТ ОПФАТ	173.87 ha 1738744.2 m2	100

E1.10 - Магистрални, меѓуградски и градски високопритисни и дистрибутивни нископритисни гасоводни водови

Бр. на површина за градба	Површина за градба	Површина за градба m²	Основна класа на намена	Должина на траса m'
1	Интерконективен гасовод	1,715,443.7	E1.10	**66518.68**

E1.10 - Пратилни градби опрема и постројки

Бр. на површина за градба	Површина за градба	Површина за градба m²	класа на намена	Висина на градба m'	Катност	Вкупна развиена површина m²	Процент на изграденост %	Коеф. на искористеност
2	- Столбна ТС 10/0.4kV - Поддавно приемна чистачна станица LRS-11 - Контролна соба	4468,00	E1.10	12.0	П	4468,00	100	1
3	- Блок станица - крак кон Струмица BVS-11	925,00	E1.10	12.0	П	925,00	100	1
4	- Контролна соба	154,00	E1.10	12.0	П	154,00	100	1
5	- Столбна ТС 10/0.4kV - Блок станица BVS-12 -Ревизиона шахта за оптички кабел	1391,00	E1.10	12.0	П	1391,00	100	1
6	- Блок станица BVS-13 -Ревизиона шахта за оптички кабел	684,00	E1.10	12.0	П	684,00	100	1
7	- Контролна соба - Столбна ТС 10/0.4kV	506,00	E1.10	12.0	П	506,00	100	1
8	- Контролна соба - Приемна чистачна станица – RS-11 -Ревизиона шахта за оптички кабел	4821,00	E1.10	12.0	П	4821,00	100	1
9	- Редукциска станица – PRS-11 -Ревизиона шахта за оптички кабел	5655,00	E1.10	12.0	П	5655,00	100	1
10	- Блок станица – BVS – Н/15 - Контролна соба -Ревизиона шахта за оптички кабел (2 шахти)	4550,00	E1.10	12.0	П	4550,00	100	1
11	- Столбна ТС 10/0.4kV	25,00	E1.10	12.0	/	25,00	100	1
12 до 65	- Ревизиони шахти за оптички кабел (дим. 1.5x1.5x) (Вкупно 55 шахти)	54 x 2.25 =121.5	E1.10	/	/	121.5	100	1
	ВКУПНО	23300.5	E1.10	12.0	П	23300.5	100	1

ЛЕГЕНДА:

- Асфалтен пат
- Бетон
- Бетонска бандера
- Бетонска ограда
- Земјен пат
- 1687 Број на катастарска парцела
- 1 Број на објект
- Бунар за вода
- Вештачко езеро
- Граница на планскиот опфат на коридор за интерконективен гасовод P = 173.87ha (1738744.2м²)
- Дагновод
- Дол
- Дрвена бандера
- Земјен канал
- Земјен пат
- Ивичник
- Канал
- Канделабра
- Канализ
- Катастарска парцела
- Косина
- Ножица
- Објект
- Ограда
- Поткорен вид
- Река
- Рибник
- Трафостаница
- Трансформатор
- Терен
- Хидрант
- Шахта

- Шематски приказ за линиско водење на интерконективен гасовод
- Заштитен појас на интерконективен гасовод (50м) од лева и од десна страна
- Граница на планскиот опфат на урбанистички план за подрачја и градби од државно значење за интерконективен гасовод
- Планиски опфат на одработка урбанистичко планска документација
- Бетон
- Земјен канал
- Бетон
- Асфалтен пат
- Бунар за вода
- Помошен земјоделски објект - штала
- Река
- Канал
- Рибник
- Заземјување на ТС (жолта Zn лента)

НАЗИВ НА ПРОЕКТОТ :

ТП за поврзување на Западен Балкан (КОНЕКТА)

НАЗИВ НА ПЛАНОТ :

ПРЕДЛОГ УРБАНИСТИЧКИ ПЛАН ЗА ПОДРАЧЈА И ГРАДБИ ОД ДРЖАВНО ЗНАЧЕЊЕ ЗА ИНТЕРКОНЕКТИВЕН ГАСОВОД РЕПУБЛИКА СЕВЕРНА МАКЕДОНИЈА - ГРЦИЈА

ОПШТИНА НЕГОТИНО; ОПШТИНА ДЕМИР КАПИЈА; ОПШТИНА ГЕВГЕЛИЈА; ОПШТИНА БОГДАНЦИ

ИНВЕСТИТОР :

НАЦИОНАЛНИ ЕНЕРГЕТСКИ РЕСУРСИ (НЕР) АД Скопје

ПЛАНЕР :

БР. НА ЛИЦЕНЦА ЗА ИЗРАБОТУВАЊЕ УРБАНИСТИЧКИ ПЛАНОВИ - ОЗМ
БР. НА ЛИЦЕНЦА "А" ЗА ПРОЕКТИРАЊЕ ГРАДБИ ОД ПРВА КАТЕГОРИЈА - ПЗЛВА

ЧАКАР & ПАРТНЕРС
КОНСАЛТИНГ ИНЖЕНЕРИНГ АРХИТЕКТУРА

РЕВИДЕНТ :

БРОЈ НА РЕВИЗИЈА
1

ОДГОВОРЕН ПЛАНЕР :
Славица Чавдароска Наумова, *дипл.инж.арх.*
овластување број - 0.0469

СЛАВИЦА ЧАВДАРОСКА НАУМОВА дипл.инж.арх. Овластен планер 0469

СОРАБОТНИЦИ :
Зоран Николов, *дипл. дрвб. инж. бр.0282*
Горан Чаловски, *дипл.инж.арх. бр.0.0655*
Татјана Ветровска, *дипл.инж.арх. бр.0.0657*

РАСПОРЕД НА ЛИСТОВИ :

ВИД НА ПЛАНОТ :

УРБАНИСТИЧКИ ПЛАН ЗА ПОДРАЧЈА И ГРАДБИ ОД ДРЖАВНО ЗНАЧЕЊЕ

НАСЛОВ ОД ДОКУМЕНТ :

ПЛАН НА НАМЕНА НА ЗЕМЈИШТЕТО И ГРАДБИТЕ
(км 49+725.00 - км 50+950.00)

ТЕХН.БРОЈ	ДАТУМ	РАЗМЕР
103/2020	07/2022	1:1000

ФОРМА	КОРИСТ	ЛИСТОВИ ВКУПНО	ЛИСТ БР.
У	594 x 1350	51	39

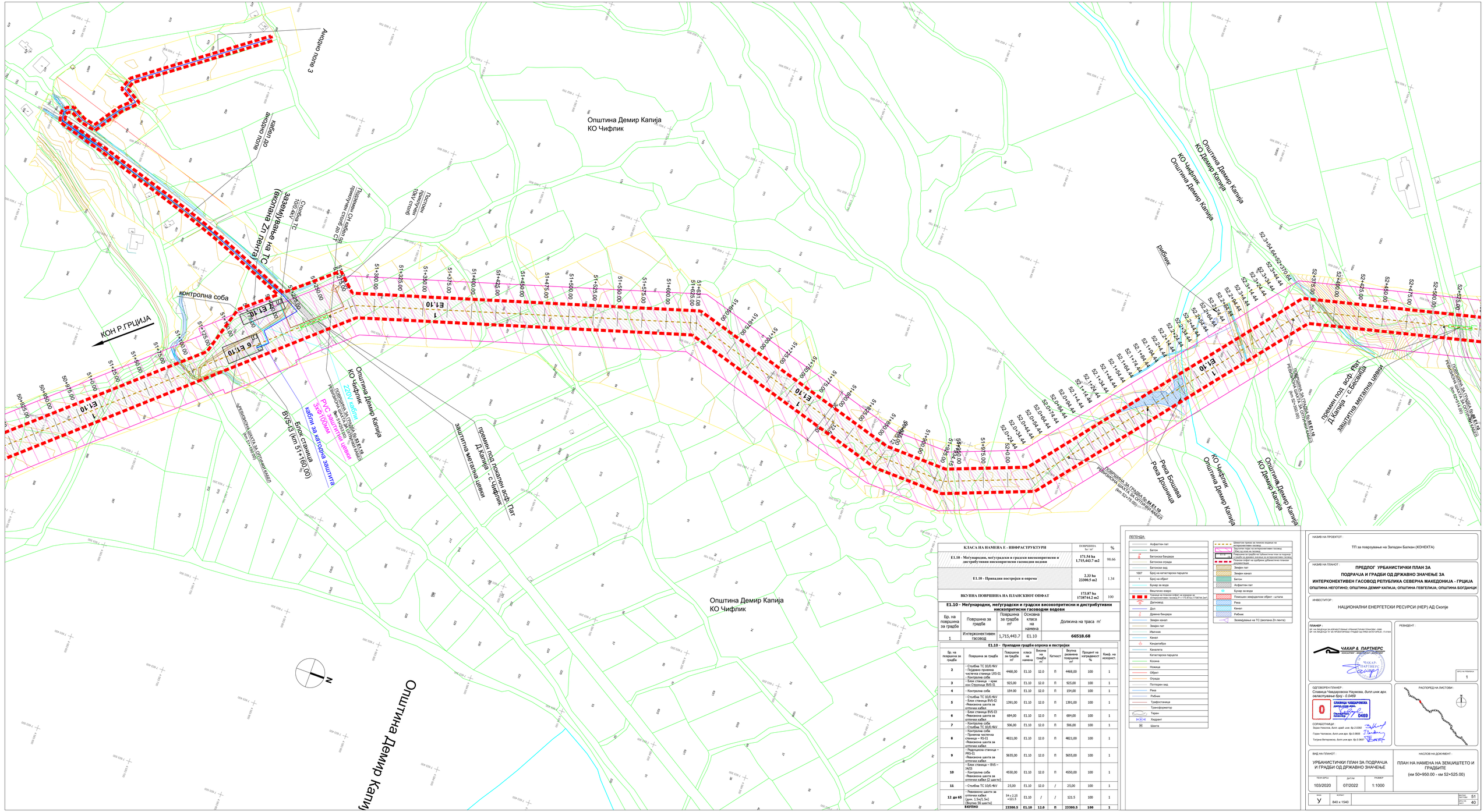
Општина Демир Капија
КО Чифлик
Општина Демир Капија
КО Чифлик
Општина Демир Капија
КО Чифлик

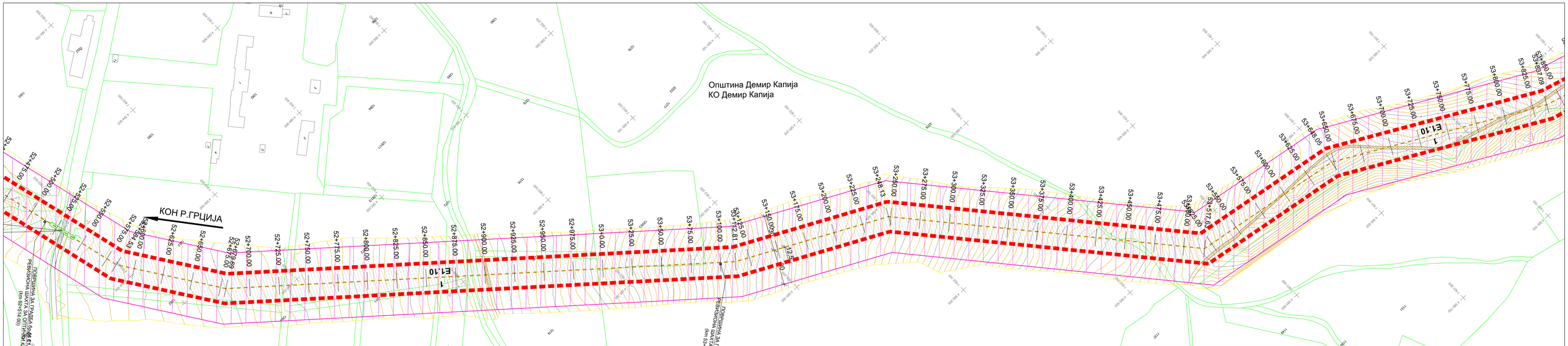

КЛАСА НА НАМЕНА Е - ИНФРАСТРУКТУРИ	ПОВРШИНА ha / m²	%
Е1.10 - Меѓународни, меѓуградски и градски високопритисни и дистрибутивни нископритисни гасоводи водови	**171.54 ha 1,715,443.7 m2**	98.66
Е1.10 - Пропадни постројки и опрема	**2.33 ha 23300.5 m2**	1.34
ВКУПНА ПОВРШИНА НА ПЛАНСКИОТ ОПФАТ	**173.87 ha 1738744.2 m2**	100

Е1.10 - Меѓународни, меѓуградски и градски високопритисни и дистрибутивни нископритисни гасоводи водови

Бр. на површина за градба	Површина за градба	Површина за градба m²	Основна класа на намена	Должина на траса m'
1	Интерконективен гасовод	1,715,443.7	Е1.10	**66518.68**

Е1.10 - Пропадни градби опрема и постројки

Бр. на површина за градба	Површина за градба	Површина за градба m²	класа на намена	Висина на градба m	Катност	Вкупна развиена површина m²	Процент на изграденост %	Коеф. на искористеност
2	- Столбна ТС 10/0.4kV - Подземно приемна чистачна станица LRS-I1 - Контролна соба	4468,00	Е1.10	12.0	П	4468,00	100	1
3	- Блок станица - крак кон Сарандја BVS-I1	925,00	Е1.10	12.0	П	925,00	100	1
4	- Контролна соба	154,00	Е1.10	12.0	П	154,00	100	1
5	- Столбна ТС 10/0.4kV - Блок станица BVS-I2 -Ревизиона шахта за оптички кабел	1391,00	Е1.10	12.0	П	1391,00	100	1
6	- Блок станица BVS-I3 -Ревизиона шахта за оптички кабел	684,00	Е1.10	12.0	П	684,00	100	1
7	- Контролна соба - Столбна ТС 10/0.4kV	506,00	Е1.10	12.0	П	506,00	100	1
8	- Контролна соба - Приемна чистачна станица – RS-I1 -Ревизиона шахта за оптички кабел	4821,00	Е1.10	12.0	П	4821,00	100	1
9	- Редукциска станица – PRS-I1 -Ревизиона шахта за оптички кабел	5655,00	Е1.10	12.0	П	5655,00	100	1
10	- Блок станица – BVS – Н/I5 - Контролна соба -Ревизиона шахта за оптички кабел (2 шахти)	4550,00	Е1.10	12.0	П	4550,00	100	1
11	- Столбна ТС 10/0.4kV	25,00	Е1.10	12.0	/	25,00	100	1
12 до 65	- Ревизиони шахти за оптички кабел (дим. 1.5x1.5x) (Вкупно 55 шахти)	54 x 2.25 =121.5	Е1.10	/	/	121.5	100	1
	ВКУПНО	**23300.5**	**Е1.10**	**12.0**	**П**	**23300.5**	**100**	**1**

ЛЕГЕНДА:

- Асфалтен пат
- Бетон
- Бетонска бандера
- Бетонска ограда
- Бетонски вид
- 1687 Број на катастарска парцела
- 1 Број на објект
- Бунар за вода
- Вештачко езеро
- Граница на планскиот опфат на кадарот за интерконективен гасовод Р = 173.87ha (1738744.2м²)
- Дагновод
- Дол
- Дрвена бандера
- Земјен канал
- Земјен пат
- Ивичник
- Канал
- Кандилабра
- Канелета
- Катастарска парцела
- Косина
- Ножица
- Објект
- Огреда
- Поткорен вид
- Река
- Рибник
- Трафостаница
- Трансформатор
- Терен
- Хидрант
- Шахта

- Шематски приказ за линиско водење на интерконективен гасовод
- Заштитен појас на интерконективен гасовод (50м) од кои по 25м од гасоводот
- Граница на ГУП на Општинските план за подрачје
- Столбови за дрвени знаења за интерконективен гасовод
- Планскиот опфат на одработена урбанистичко планска документација

НАЗИВ НА ПРОЕКТОТ :	ТП за поврзување на Западен Балкан (КОНЕКТА)
НАЗИВ НА ПЛАНОТ :	**ПРЕДЛОГ УРБАНИСТИЧКИ ПЛАН ЗА ПОДРАЧЈА И ГРАДБИ ОД ДРЖАВНО ЗНАЧЕЊЕ ЗА ИНТЕРКОНЕКТИВЕН ГАСОВОД РЕПУБЛИКА СЕВЕРНА МАКЕДОНИЈА - ГРЦИЈА** **ОПШТИНА НЕГОТИНО; ОПШТИНА ДЕМИР КАПИЈА; ОПШТИНА ГЕВГЕЛИЈА; ОПШТИНА БОГДАНЦИ**
ИНВЕСТИТОР :	НАЦИОНАЛНИ ЕНЕРГЕТСКИ РЕСУРСИ (НЕР) АД Скопје
ПЛАНЕР :	БР. НА ЛИЦЕНЦА ЗА КОРИСТЕЊЕ УРБАНИСТИЧКИ ПЛАНОВИ - ОЗМ БР. НА ЛИЦЕНЦА "А" ЗА ПРОЕКТИРАЊЕ ГРАДБИ ОД ПРВА КАТЕГОРИЈА - П.Л.Н.А ЧАКАР & ПАРТНЕРС КОНСАЛТИНГ · ИНЖЕНЕРИНГ · АРХИТЕКТУРА
РЕВИДЕНТ :	БРОЈ НА РЕВИЗИЈА: 1
ОДГОВОРЕН ПЛАНЕР :	Славица Чавдаровска Наумова, *дипл.инж.арх. овластување број - 0.0469* СЛАВИЦА ЧАВДАРОВСКА дипл.инж.арх. Овластен планер 0469
СОРАБОТНИЦИ :	Зоран Николов, *Дипл. граѓ. инж. бр.2-0282* Горан Чаловски, *Дипл.инж.арх. бр.0.0655* Татјана Ветровска, *Дипл.инж.арх. бр.0.0667*
РАСПОРЕД НА ЛИСТОВИ :	N
ВИД НА ПЛАНОТ :	УРБАНИСТИЧКИ ПЛАН ЗА ПОДРАЧЈА И ГРАДБИ ОД ДРЖАВНО ЗНАЧЕЊЕ
НАСЛОВ НА ДОКУМЕНТ :	ПЛАН НА НАМЕНА НА ЗЕМЈИШТЕТО И ГРАДБИТЕ (км 52+525.00 - км 53+825.00)
ТЕХН.БРОЈ: 103/2020 · ДАТУМ: 07/2022 · РАЗМЕР: 1:1000	
ФОРМА: У · ФОРМАТ: 594 x 1350	ВКУПЕН БРОЈ НА ЛИСТОВИ: 51 · ЛИСТ БР.: 41

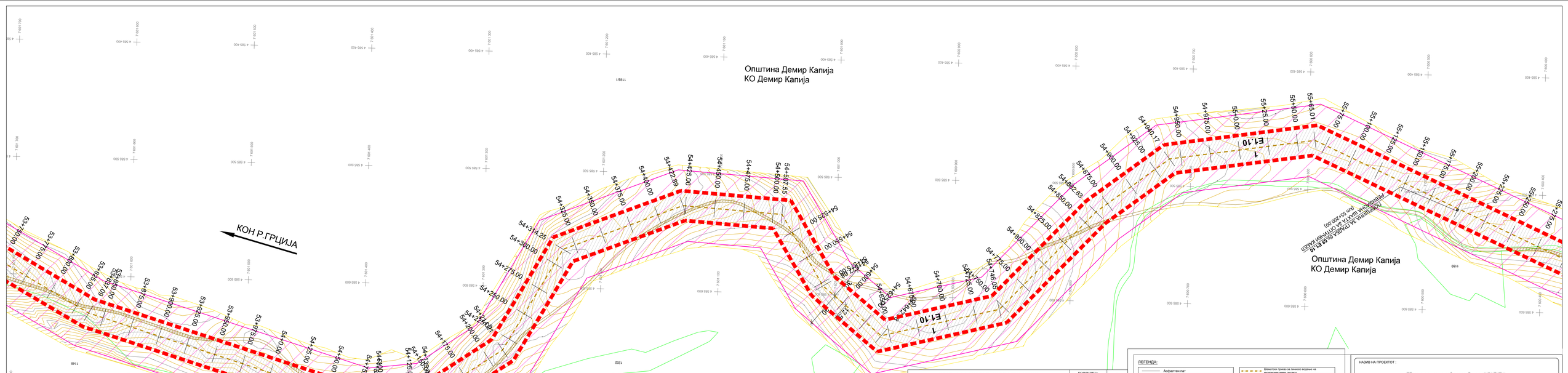

КЛАСА НА НАМЕНА Е - ИНФРАСТРУКТУРИ	ПОВРШИНА ha / m²	%
E1.10 - Магистрални, меѓуградски и градски високопритисни и дистрибутивни нископритисни гасоводни водови	**171.54 ha 1,715,443.7 m2**	98.66
E1.10 - Припадни постројки и опрема	**2.33 ha 23300.5 m2**	1.34
ВКУПНА ПОВРШИНА НА ПЛАНСКИОТ ОПФАТ	**173.87 ha 1738744.2 m2**	100

E1.10 - Магистрални, меѓуградски и градски високопритисни и дистрибутивни нископритисни гасоводни водови

Бр. на површина за градба	Површина за градба	Површина за градба m²	Основна класа на намена	Должина на траса m'
1	Интерконективен гасовод	1,715,443.7	E1.10	**66518.68**

E1.10 - Припадни градби опрема и постројки

Бр. на површина за градба	Површина за градба	Површина за градба m²	класа на намена	Висина на градба m'	Катност	Вкупна развиена површина m²	Процент на изграденост %	Коеф. на искористеност
2	- Столбна ТС 10/0.4kV - Поздемно приемна чистачна станица LRS-11 - Контролна соба	4468,00	E1.10	12.0	П	4468,00	100	1
3	- Блок станица - крак кон Струмица BVS-11	925,00	E1.10	12.0	П	925,00	100	1
4	- Контролна соба	154,00	E1.10	12.0	П	154,00	100	1
5	- Столбна ТС 10/0.4kV - Блок станица BVS-12 -Ревизиона шахта за оптички кабел	1391,00	E1.10	12.0	П	1391,00	100	1
6	- Блок станица BVS-13 -Ревизиона шахта за оптички кабел	684,00	E1.10	12.0	П	684,00	100	1
7	- Контролна соба - Столбна ТС 10/0.4kV	506,00	E1.10	12.0	П	506,00	100	1
8	- Контролна соба - Приемна чистачна станица – RS-11 -Ревизиона шахта за оптички кабел	4821,00	E1.10	12.0	П	4821,00	100	1
9	- Редукциска станица – PRS-11 -Ревизиона шахта за оптички кабел	5655,00	E1.10	12.0	П	5655,00	100	1
10	- Блок станица – BVS – Н/15 - Контролна соба -Ревизиона шахта за оптички кабел (2 шахти)	4550,00	E1.10	12.0	П	4550,00	100	1
11	- Столбна ТС 10/0.4kV	25,00	E1.10	12.0	/	25,00	100	1
12 до 65	- Ревизиони шахти за оптички кабел (дим. 1.5м/1.5м) (Вкупно 55 шахти)	54 x 2.25 =121.5	E1.10	/	/	121.5	100	1
	ВКУПНО	**23300.5**	**E1.10**	**12.0**	**П**	**23300.5**	**100**	**1**

ЛЕГЕНДА:

- Асфалтен пат
- Бетон
- Бетонска бандера
- Бетонска ограда
- Бетонски вид
- 1687 Број на катастарска парцела
- 1 Број на објект
- Бунар за вода
- Вештачко езеро
- Граница на планскиот опфат на коридор за интерконективен гасовод E = 173.87ha (1738744.2м²)
- Дагновод
- Дол
- Дрвена бандера
- Земјен канал
- Земјен пат
- Ивичник
- Канал
- Кандилабра
- Канелета
- Катастарска парцела
- Косина
- Ножица
- Објект
- Ограда
- Потторен вид
- Река
- Рибник
- Трафостаница
- Трансформатор
- Терен
- Хидрант
- Шахта

- Шематски приказ за линиско водење на интерконективен гасовод
- Заштитен појас на интерконективен гасовод (60м) од лева и од десна
- Граница на планскиот опфат на урбанистички план за подрачје
- Граница на планскиот опфат на интерконективен гасовод
- Планскиот опфат на одредбите урбанистичко планска документација

НАЗИВ НА ПРОЕКТОТ :
ТП за поврзување на Западен Балкан (КОНЕКТА)

НАЗИВ НА ПЛАНОТ :

ПРЕДЛОГ УРБАНИСТИЧКИ ПЛАН ЗА ПОДРАЧЈА И ГРАДБИ ОД ДРЖАВНО ЗНАЧЕЊЕ ЗА ИНТЕРКОНЕКТИВЕН ГАСОВОД РЕПУБЛИКА СЕВЕРНА МАКЕДОНИЈА - ГРЦИЈА

ОПШТИНА НЕГОТИНО; ОПШТИНА ДЕМИР КАПИЈА; ОПШТИНА ГЕВГЕЛИЈА; ОПШТИНА БОГДАНЦИ

ИНВЕСТИТОР :

НАЦИОНАЛНИ ЕНЕРГЕТСКИ РЕСУРСИ (НЕР) АД Скопје

ПЛАНЕР :
БР. НА ЛИЦЕНЦА ЗА КОРИСТЕЊЕ УРБАНИСТИЧКИ ПЛАНОВИ - ОЗМ
БР. НА ЛИЦЕНЦА "А" ЗА ПРОЕКТИРАЊЕ ГРАДБИ ОД ПРВА КАТЕГОРИЈА - ПЛАНА

ЧАКАР & ПАРТНЕРС
КОНСАЛТИНГ · ИНЖЕНЕРИНГ · АРХИТЕКТУРА

ЧАКАР-ПАРТНЕРС Скопје

РЕВИДЕНТ :

БРОЈ НА РЕВИЗИЈА
1

ОДГОВОРЕН ПЛАНЕР :
Славица Чавдаровска Наумова, *дипл.инж.арх. овластување број - 0.0469*

СЛАВИЦА ЧАВДАРОВСКА дипл.инж.арх. Овластен планер 0469

СОРАБОТНИЦИ :
Зоран Николов, *дипл. граѓ. инж. бр.2-0282*
Горан Чаловски, *дипл.инж.арх. бр.0.0655*
Татјана Ветровска, *дипл.инж.арх. бр.0.0667*

РАСПОРЕД НА ЛИСТОВИ :

ВИД НА ПЛАНОТ :	НАСЛОВ НА ДОКУМЕНТ :
УРБАНИСТИЧКИ ПЛАН ЗА ПОДРАЧЈА И ГРАДБИ ОД ДРЖАВНО ЗНАЧЕЊЕ	ПЛАН НА НАМЕНА НА ЗЕМЈИШТЕТО И ГРАДБИТЕ (км 53+825.00 - км 55+250.00)

ТЕХН.БРОЈ	ДАТУМ	РАЗМЕР
103/2020	07/2022	1:1000

ФАЗА	ФОРМАТ	ВКУПЕН БРОЈ НА ЛИСТОВИ	ЛИСТ БР.
У	594 x 1350	51	42

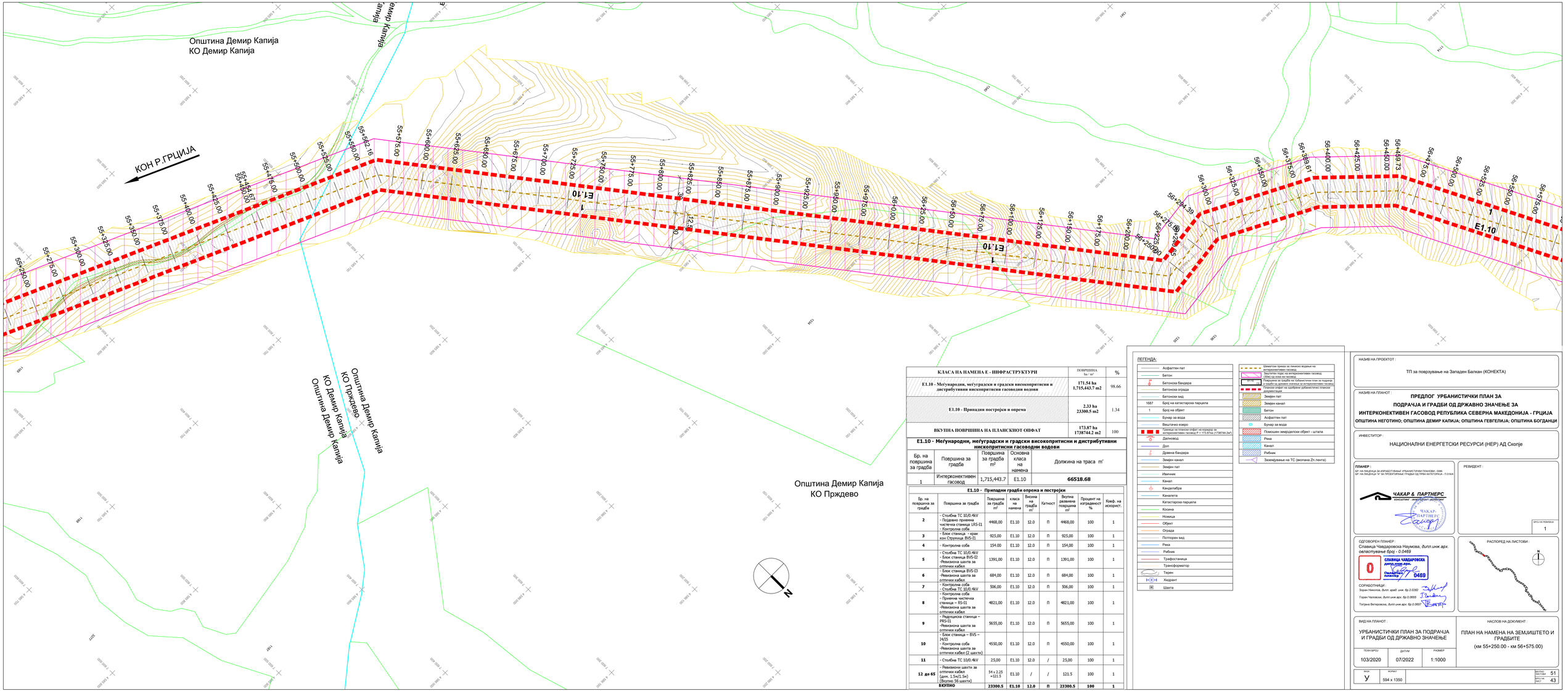

КЛАСА НА НАМЕНА Е - ИНФРАСТРУКТУРИ	ПОВРШИНА ha / m²	%
E1.10 - Меѓународни, меѓуградски и градски високопритисни и дистрибутивни нископритисни гасоводни водови	171.54 ha 1,715,443.7 m2	98.66
E1.10 - Припадни постројки и опрема	2.33 ha 23300.5 m2	1.34
ВКУПНА ПОВРШИНА НА ПЛАНСКИОТ ОПФАТ	173.87 ha 1738744.2 m2	100

E1.10 - Меѓународни, меѓуградски и градски високопритисни и дистрибутивни нископритисни гасоводни водови

Бр. на површина за градба	Површина за градба	Површина за градба m²	Основна класа на намена	Должина на траса m'
1	Интерконективен гасовод	1,715,443.7	E1.10	**66518.68**

E1.10 - Припадни градби опрема и постројки

Бр. на површина за градба	Површина за градба	Површина за градба m²	класа на намена	Висина на градба m'	Катност	Внатрешна развиена површина m²	Процент на изграденост %	Коеф. на искористеност
2	- Столбна ТС 10/0.4kV - Подземно приемна чистачна станица LRS-11 - Контролна соба	4468,00	E1.10	12.0	П	4468,00	100	1
3	- Блок станица - крак кон Струмица BVS-11	925,00	E1.10	12.0	П	925,00	100	1
4	- Контролна соба	154,00	E1.10	12.0	П	154,00	100	1
5	- Столбна ТС 10/0.4kV - Блок станица BVS-12 -Ревизиона шахта за оптички кабел	1391,00	E1.10	12.0	П	1391,00	100	1
6	- Блок станица BVS-13 -Ревизиона шахта за оптички кабел	684,00	E1.10	12.0	П	684,00	100	1
7	- Контролна соба - Столбна ТС 10/0.4kV	506,00	E1.10	12.0	П	506,00	100	1
8	- Контролна соба - Приемна чистачна станица – RS-11 -Ревизиона шахта за оптички кабел	4821,00	E1.10	12.0	П	4821,00	100	1
9	- Редукциска станица – PRS-11 -Ревизиона шахта за оптички кабел	5655,00	E1.10	12.0	П	5655,00	100	1
10	- Блок станица – BVS – Н/15 - Контролна соба -Ревизиона шахта за оптички кабел (2 шахти)	4550,00	E1.10	12.0	П	4550,00	100	1
11	- Столбна ТС 10/0.4kV	25,00	E1.10	12.0	/	25,00	100	1
12 до 65	- Ревизиони шахти за оптички кабел (дим. 1.5x1.5x) (Вкупно 55 шахти)	54 x 2.25 =121.5	E1.10	/	/	121.5	100	1
	ВКУПНО	23300.5	E1.10	12.0	П	23300.5	100	1

ЛЕГЕНДА:

- Асфалтен пат
- Бетон
- Бетонска бандера
- Бетонска ограда
- Бетонски вид
- 1687 Број на катастарска парцела
- 1 Број на објект
- Бунар за вода
- Вештачко езеро
- Граница на планскиот опфат на коридор за интерконективен гасовод P = 173.87ha (1738744.2м²)
- Дагновод
- Дол
- Дрвена бандера
- Земјен канал
- Земјен пат
- Ивичник
- Канал
- Канделабра
- Канелета
- Катастарска парцела
- Косина
- Ножица
- Објект
- Ограда
- Поткорен вид
- Река
- Рибник
- Трафостаница
- Трансформатор
- Терен
- Хидрант
- Шахта

- Шематски приказ за линиско водење на интерконективен гасовод
- Заштитен појас на интерконективен гасовод (60м) од кои по 30м од гасоводот
- Граници на катастарски парцели за подрачје за кое се изработува плански опфат
- Планиски опфат на одобрени урбанистичко планска документација

НАЗИВ НА ПРОЕКТОТ :

ТП за поврзување на Западен Балкан (КОНЕКТА)

НАЗИВ НА ПЛАНОТ :

ПРЕДЛОГ УРБАНИСТИЧКИ ПЛАН ЗА ПОДРАЧЈА И ГРАДБИ ОД ДРЖАВНО ЗНАЧЕЊЕ ЗА ИНТЕРКОНЕКТИВЕН ГАСОВОД РЕПУБЛИКА СЕВЕРНА МАКЕДОНИЈА - ГРЦИЈА

ОПШТИНА НЕГОТИНО; ОПШТИНА ДЕМИР КАПИЈА; ОПШТИНА ГЕВГЕЛИЈА; ОПШТИНА БОГДАНЦИ

ИНВЕСТИТОР :

НАЦИОНАЛНИ ЕНЕРГЕТСКИ РЕСУРСИ (НЕР) АД Скопје

ПЛАНЕР :

БР. НА ЛИЦЕНЦА ЗА ИЗРАБОТУВАЊЕ УРБАНИСТИЧКИ ПЛАНОВИ - ОЗМ
БР. НА ЛИЦЕНЦА "А" ЗА ПРОЕКТИРАЊЕ ГРАДБИ ОД ПРВА КАТЕГОРИЈА - П.Л191А

ЧАКАР & ПАРТНЕРС
КОНСАЛТИНГ · ИНЖЕНЕРИНГ · МЕНАЏМЕНТ

РЕВИДЕНТ :

БРОЈ НА РЕВИЗИЈА
1

ОДГОВОРЕН ПЛАНЕР :
Славица Чавдаровска Наумова, *дипл.инж.арх.*
овластување број - 0.0469

СЛАВИЦА ЧАВДАРОВСКА НАУМОВА
Овластен планер
0469

СОРАБОТНИЦИ :
Зоран Николов, *дипл. дрвн. инж. бр.2-0282*
Горан Чаловски, *дипл.инж.арх. бр.0.0655*
Татјана Ветровска, *дипл.инж.арх. бр.0.0667*

РАСПОРЕД НА ЛИСТОВИ :

ВИД НА ПЛАНОТ :

УРБАНИСТИЧКИ ПЛАН ЗА ПОДРАЧЈА И ГРАДБИ ОД ДРЖАВНО ЗНАЧЕЊЕ

НАСЛОВ НА ДОКУМЕНТ :

ПЛАН НА НАМЕНА НА ЗЕМЈИШТЕТО И ГРАДБИТЕ
(км 55+250.00 - км 56+575.00)

ТЕХН.БРОЈ	ДАТУМ	РАЗМЕР
103/2020	07/2022	1:1000

ФАЗА	ФОРМАТ	ЛИСТОВИ ВКУПНО	ЛИСТ БР.
У	594 x 1350	51	43

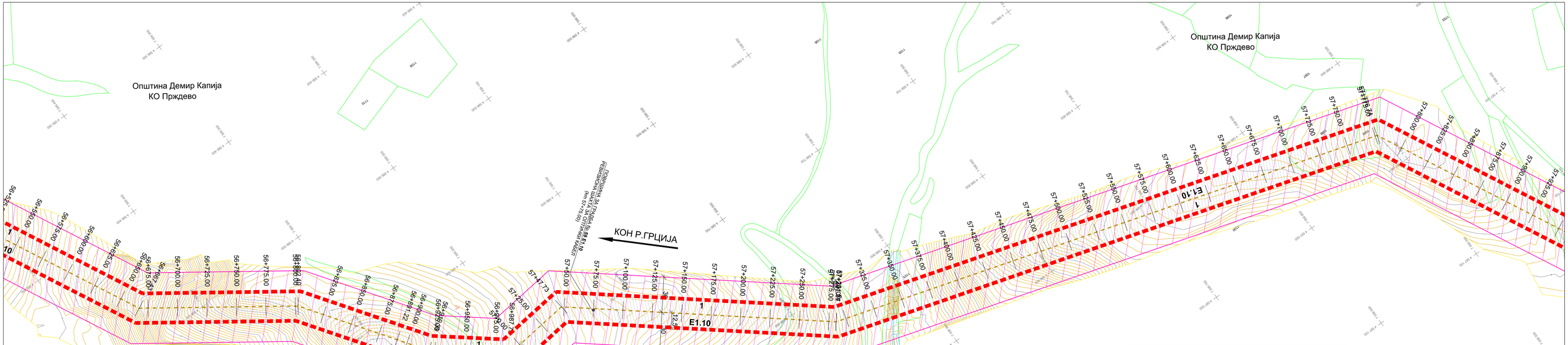

КЛАСА НА НАМЕНА Е - ИНФРАСТРУКТУРИ	ПОВРШИНА ha / m²	%
E1.10 - Меѓународни, меѓуградски и градски високопритисни и дистрибутивни нископритисни гасоводи водови	171.54 ha 1,715,443.7 m2	98.66
E1.10 - Припадни постројки и опрема	2.33 ha 23300.5 m2	1.34
ВКУПНА ПОВРШИНА НА ПЛАНСКИОТ ОПФАТ	173.87 ha 1738744.2 m2	100

E1.10 - Меѓународни, меѓуградски и градски високопритисни и дистрибутивни нископритисни гасоводи водови

Бр. на површина за градба	Површина за градба	Површина за градба m²	Основна класа на намена	Должина на траса m'
1	Интерконективен гасовод	1,715,443.7	E1.10	**66518.68**

E1.10 - Припадни градби опрема и постројки

Бр. на површина за градба	Површина за градба	Површина за градба m²	класа на намена	Висина на градба m'	Катност	Внатрешна развиена површина m²	Процент на изграденост %	Коеф. на искористеност
2	- Столбна ТС 10/0.4kV - Поделбено приемна чистачка станица LRS-11 - Контролна соба	4468,00	E1.10	12.0	П	4468,00	100	1
3	- Блок станица - крак кон Струмица BVS-11	925,00	E1.10	12.0	П	925,00	100	1
4	- Контролна соба	154,00	E1.10	12.0	П	154,00	100	1
5	- Столбна ТС 10/0.4kV - Блок станица BVS-12 -Ревизиона шахта за оптички кабел	1391,00	E1.10	12.0	П	1391,00	100	1
6	- Блок станица BVS-13 -Ревизиона шахта за оптички кабел	684,00	E1.10	12.0	П	684,00	100	1
7	- Контролна соба - Столбна ТС 10/0.4kV	506,00	E1.10	12.0	П	506,00	100	1
8	- Контролна соба - Приемна чистачка станица – RS-11 -Ревизиона шахта за оптички кабел	4821,00	E1.10	12.0	П	4821,00	100	1
9	- Редукциска станица – PRS-11 -Ревизиона шахта за оптички кабел	5655,00	E1.10	12.0	П	5655,00	100	1
10	- Блок станица – BVS – Н/15 - Контролна соба -Ревизиона шахта за оптички кабел (2 шахти)	4550,00	E1.10	12.0	П	4550,00	100	1
11	- Столбна ТС 10/0.4kV	25,00	E1.10	12.0	/	25,00	100	1
12 до 65	- Ревизиони шахти за оптички кабел (дим. 1.5м/1.5м) (Вкупно 55 шахти)	54 x 2.25 =121.5	E1.10	/	/	121.5	100	1
	ВКУПНО	**23300.5**	**E1.10**	**12.0**	**П**	**23300.5**	**100**	**1**

ЛЕГЕНДА:

- Асфалтен пат
- Бетон
- Бетонска бандера
- Бетонска ограда
- Бетонски вид
- 1687 Број на катастарска парцела
- 1 Број на објект
- Бункер за вода
- Вештачко езеро
- Граница на планскиот опфат на коридор за интерконективен гасовод(P = 173.87ha (1738744.2м²))
- Дагновод
- Дол
- Дрвена бандера
- Земјен канал
- Земјен пат
- Ивичник
- Канал
- Кандилабра
- Катастарска парцела
- Косина
- Ножица
- Објект
- Ограда
- Поткорен вид
- Река
- Рибник
- Трафостаница
- Трансформатор
- Терен
- Хидрант
- Шахта

- Шематски приказ за линиско водење на интерконективен гасовод
- Заштитен појас на интерконективен гасовод (60м) од кпза на гасовод
- Граница на опфат на урбанистички план за подрачје
- Столбче со ознаки: изолир за интерконективен гасовод
- Планиски опфат на одобрени урбанистичко планска документација

НАЗИВ НА ПРОЕКТОТ :

ТП за поврзување на Западен Балкан (КОНЕКТА)

НАЗИВ НА ПЛАНОТ :

ПРЕДЛОГ УРБАНИСТИЧКИ ПЛАН ЗА ПОДРАЧЈА И ГРАДБИ ОД ДРЖАВНО ЗНАЧЕЊЕ ЗА ИНТЕРКОНЕКТИВЕН ГАСОВОД РЕПУБЛИКА СЕВЕРНА МАКЕДОНИЈА - ГРЦИЈА

ОПШТИНА НЕГОТИНО; ОПШТИНА ДЕМИР КАПИЈА; ОПШТИНА ГЕВГЕЛИЈА; ОПШТИНА БОГДАНЦИ

ИНВЕСТИТОР :

НАЦИОНАЛНИ ЕНЕРГЕТСКИ РЕСУРСИ (НЕР) АД Скопје

ПЛАНЕР :

БР. НА ЛИЦЕНЦА ЗА ИЗРАБОТУВАЊЕ УРБАНИСТИЧКИ ПЛАНОВИ - ОЗМ
БР. НА ЛИЦЕНЦА "А" ЗА ПРОЕКТИРАЊЕ ГРАДБИ ОД ПРВА КАТЕГОРИЈА - П.Л194

ЧАКАР & ПАРТНЕРС
КОНСАЛТИНГ - ИНЖЕНЕРИНГ - АРХИТЕКТУРА

РЕВИДЕНТ :

БРОЈ НА РЕВИЗИЈА
1

ОДГОВОРЕН ПЛАНЕР :
Славица Чавдаровска Наумова, *дипл.инж.арх. овластување број - 0.0469*

СЛАВИЦА ЧАВДАРОВСКА дипл.инж.арх. Овластен планер 0469

СОРАБОТНИЦИ :
Зоран Николов, *дипл. граѓ. инж. бр.0282*
Горан Чаловски, *дипл.инж.арх. бр.0.0655*
Татјана Ветровска, *дипл.инж.арх. бр.0.0667*

РАСПОРЕД НА ЛИСТОВИ :

ВИД НА ПЛАНОТ :

УРБАНИСТИЧКИ ПЛАН ЗА ПОДРАЧЈА И ГРАДБИ ОД ДРЖАВНО ЗНАЧЕЊЕ

НАСЛОВ НА ДОКУМЕНТ :

ПЛАН НА НАМЕНА НА ЗЕМЈИШТЕТО И ГРАДБИТЕ
(км 56+575.00 - км 57+925.00)

ТЕХН.БРОЈ	ДАТУМ	РАЗМЕР
103/2020	07/2022	1:1000

ФАЗА	ФОРМАТ	ЛИСТОВИ ВКУПНО	ЛИСТ БР.
У	594 x 1350	51	44

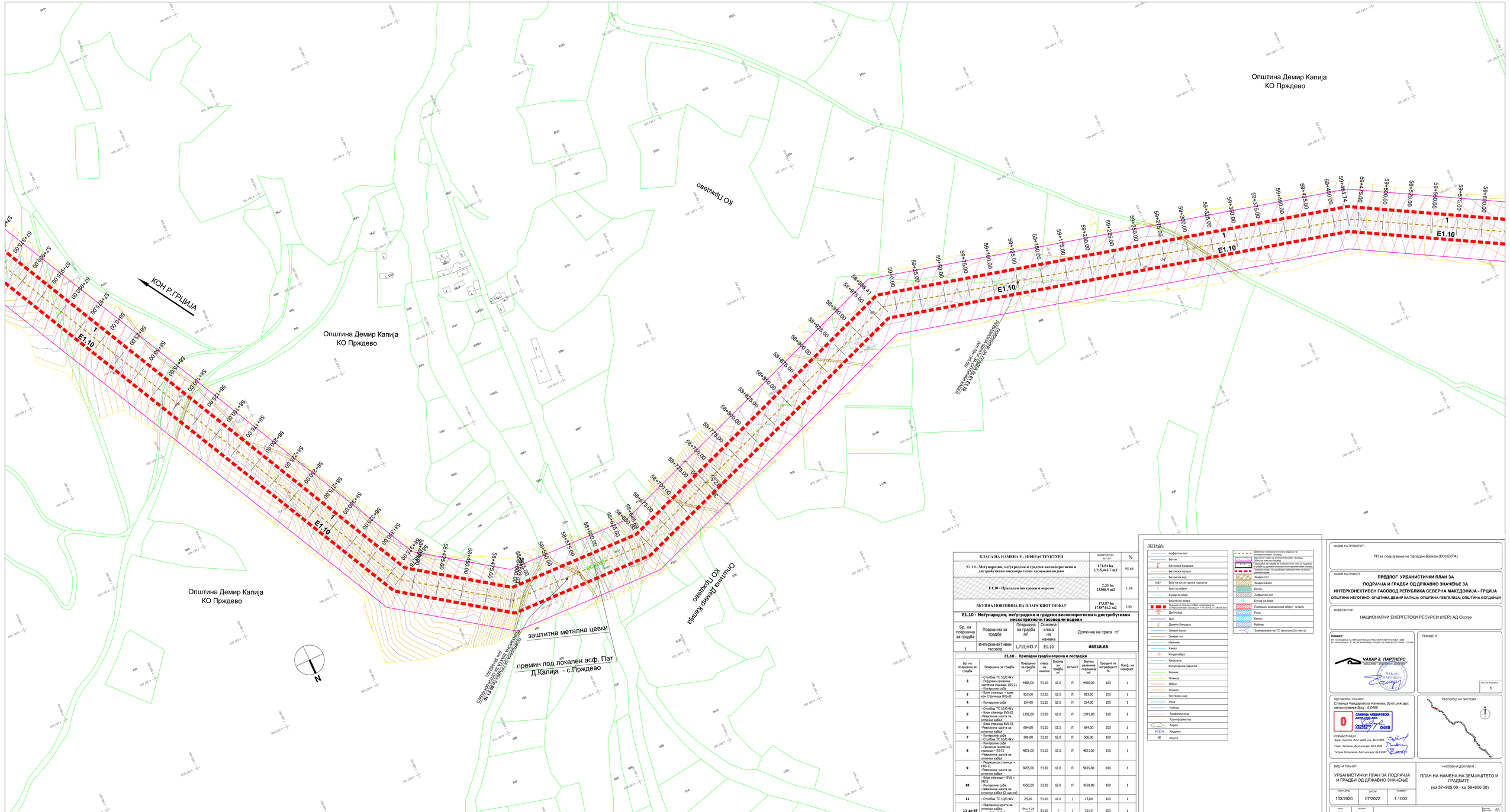

КЛАСА НА НАМЕНА Е - ИНФРАСТРУКТУРИ	ПОВРШИНА ha / m²	%
E1.10 - Меѓународни, меѓуградски и градски високопритисни и дистрибутивни нископритисни гасоводни водови	**171.54 ha 1,715,443.7 m2**	98.66
E1.10 - Приладни постројки и опрема	**2.33 ha 23300.5 m2**	1.34
ВКУПНА ПОВРШИНА НА ПЛАНСКИОТ ОПФАТ	**173.87 ha 1738744.2 m2**	100

E1.10 - Меѓународни, меѓуградски и градски високопритисни и дистрибутивни нископритисни гасоводни водови

Бр. на површина за градба	Површина за градба	Површина за градба m²	Основна класа на намена	Должина на траса m'
1	Интерконективен гасовод	1,715,443.7	E1.10	**66518.68**

E1.10 - Приладни градби опрема и постројки

Бр. на површина за градба	Површина за градба	Површина за градба m²	класа на намена	Висина на градба m'	Катност	Вкупна развиена површина m²	Процент на изграденост %	Коеф. на искорист.
2	- Стојќна ТС 10,0/-6kV	4468,00	E1.10	12.0	П	4468,00	100	1
3	- Подземно приемна чистителна станица LRS-11 - Електронска опрема	925,00	E1.10	12.0	П	925,00	100	1
4	- Контролна соба	154,00	E1.10	12.0	П	154,00	100	1
5	- Стојќна ТС 10,0/-6kV - Блок станица BVS-I2 -Реверзибилна шахта за оптички кабел	1391,00	E1.10	12.0	П	1391,00	100	1
6	- Блок станица BVS-I3 -Реверзибилна шахта за оптички кабел	684,00	E1.10	12.0	П	684,00	100	1
7	- Контролна соба - Стојќна ТС 10,0/-6kV	506,00	E1.10	12.0	П	506,00	100	1
8	- Контролна соба - Редукциона станица – RS-I1 -Реверзибилна шахта за оптички кабел	4821,00	E1.10	12.0	П	4821,00	100	1
9	- Редукциона станица – PRS-I1 -Реверзибилна шахта за оптички кабел	5655,00	E1.10	12.0	П	5655,00	100	1
10	- Блок станица – BVS – I4(I3) - Контролна соба -Реверзибилна шахта за оптички кабел (2 шахти)	4550,00	E1.10	12.0	П	4550,00	100	1
11	- Стојќна ТС 10,0/-6kV	25,00	E1.10	12.0	/	25,00	100	1
12 до 65	- Реверзионо шахти за оптички кабел (дим. 1.5m/1.5m) (Вкупно 56 шахти)	54 x 2.25 =121.5	E1.10	/	/	121.5	100	1
	ВКУПНО		**23300.5**	**E1.10**	**12.0**	**П**	**23300.5**	**100**	**1**

ЛЕГЕНДА:

- Асфалтен пат
- Бетон
- Бетонска бандажа
- Бетонска ограда
- Бетонски ѕид
- 1687 Број на катастарска парцела
- 1 Број на објект
- Бункер за вода
- Вештачко езеро
- Граница на плански опфат на изработка на интерконективен гасовод R = 173.87ha (1738744.2м²)
- Далновод
- Дол
- Дрвена бандажа
- Земјен канал
- Земјен пат
- Ивичњак
- Канал
- Канделабра
- Канализа
- Катастарски парцели
- Косина
- Ножица
- Објект
- Ограда
- Пешачки ѕид
- Река
- Рибник
- Трафостаница
- Трансформатор
- Тунел
- Хидрант
- Шахта

- Шематски приказ на техничко решение на интерконективен гасовод
- Трасата/оска/ на интерконективен гасовод
- Површина на градба на гасоводна станица
- Површина на градба на гасоводна станица и шахти со целокупно влијание на интерконективен гасовод
- Планиран опфат на одобрение урбанистичко планска документација
- Земјен пат
- Земјен канал
- Бетон
- Асфалтен пат
- Бункер за вода
- Помошен земјоделски објект - штала
- Река
- Канал
- Рибник
- Зацевкувања на ТС (вкопана Zn лента)

НАЗИВ НА ПРОЕКТОТ :

ТП за поврзување на Западен Балкан (КОНЕКТА)

НАЗИВ НА ПЛАНОТ :

ПРЕДЛОГ УРБАНИСТИЧКИ ПЛАН ЗА ПОДРАЧЈА И ГРАДБИ ОД ДРЖАВНО ЗНАЧЕЊЕ ЗА ИНТЕРКОНЕКТИВЕН ГАСОВОД РЕПУБЛИКА СЕВЕРНА МАКЕДОНИЈА - ГРЦИЈА

ОПШТИНА НЕГОТИНО; ОПШТИНА ДЕМИР КАПИЈА; ОПШТИНА ГЕВГЕЛИЈА; ОПШТИНА БОГДАНЦИ

ИНВЕСТИТОР :

НАЦИОНАЛНИ ЕНЕРГЕТСКИ РЕСУРСИ (НЕР) АД Скопје

ПЛАНЕР :

ЗА ИЗРАБОТКА НА ИЗМЕНУВАЊЕ УРБАНИСТИЧКИ ПЛАНОВИ - ЗОНА ЗА ИЗРАБОТКА НА ПЛАНОВИ ЗА ПОДРАЧЈАТА ОПШТИНИ ОД ПРВА КАТЕГОРИЈА - ГОТВА

ЧАКАР & ПАРТНЕРС

РЕВИДЕНТ :

БРОЈ НА РЕВИЗИЈА: 1

ОДГОВОРЕН ПЛАНЕР :

Славица Чакардоровска Наумова, дипл.инж.арх. овластување број - 0.0469

СЛАВИЦА ЧАКАРДОРОВСКА дипломиран инженер за архитектура Овластување 0469

СОРАБОТНИЦИ :

Зоран Николов, Вонр. проф. арх. број: бр.0.0282

Горан Чаловски, Вонр.инж.арх. бр.0.0655

Татјана Велковска, Вонр.инж.арх. бр.0.0657

РАСПОРЕД НА ЛИСТОВИ :

ВИД НА ПЛАНОТ :

УРБАНИСТИЧКИ ПЛАН ЗА ПОДРАЧЈА И ГРАДБИ ОД ДРЖАВНО ЗНАЧЕЊЕ

НАСЛОВ НА ДОКУМЕНТ :

ПЛАН НА НАМЕНА НА ЗЕМЈИШТЕТО И ГРАДБИТЕ

(км 57+925.00 - км 59+600.00)

ТЕХН.БРОЈ	ДАТУМ	РАЗМЕР
103/2020	07/2022	1:1000

ФОРМА	ФОРМАТ	ВКУПНО ЛИСТОВИ	ЛИСТ БР.
У	840 x 1540	51	45

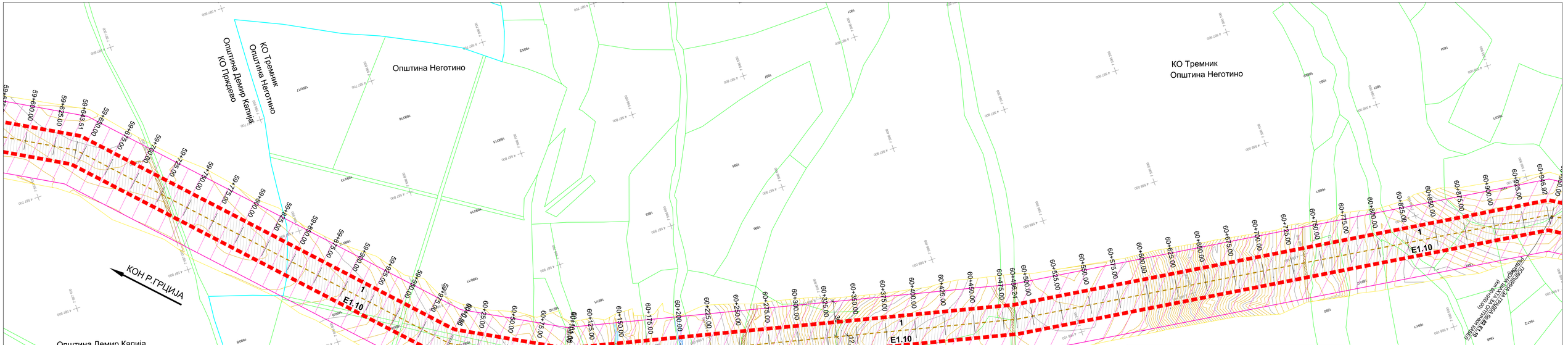

КЛАСА НА НАМЕНА Е - ИНФРАСТРУКТУРИ	ПОВРШИНА ha / m²	%
E1.10 - Меѓународни, меѓуградски и градски високопритисни и дистрибутивни нископритисни гасоводи водови	171.54 ha 1,715,443.7 m2	98.66
E1.10 - Пропадни постројки и опрема	2.33 ha 23300.5 m2	1.34
ВКУПНА ПОВРШИНА НА ПЛАНСКИОТ ОПФАТ	173.87 ha 1738744.2 m2	100

E1.10 - Меѓународни, меѓуградски и градски високопритисни и дистрибутивни нископритисни гасоводи водови

Бр. на површина за градба	Површина за градба	Површина за градба m²	Основна класа на намена	Должина на траса m'
1	Интерконективен гасовод	1,715,443.7	E1.10	**66518.68**

E1.10 - Пропадни градби опрема и постројки

Бр. на површина за градба	Површина за градба	Површина за градба m²	класа на намена	Висина на градба m'	Катност	Внатрешна развиена површина m²	Процент на изграденост %	Коеф. на искористеност
2	- Столбна ТС 10/0.4kV - Подземно приемна чистителна станица LRS-I1 - Контролна соба	4468,00	E1.10	12.0	П	4468,00	100	1
3	- Блок станица - крак кон Струмица BVS-I1	925,00	E1.10	12.0	П	925,00	100	1
4	- Контролна соба	154,00	E1.10	12.0	П	154,00	100	1
5	- Столбна ТС 10/0.4kV - Блок станица BVS-I2 - Ревизиона шахта за оптички кабел	1391,00	E1.10	12.0	П	1391,00	100	1
6	- Блок станица BVS-I3 - Ревизиона шахта за оптички кабел	684,00	E1.10	12.0	П	684,00	100	1
7	- Контролна соба - Столбна ТС 10/0.4kV	506,00	E1.10	12.0	П	506,00	100	1
8	- Контролна соба - Приемна чистителна станица – RS-I1 -Ревизиона шахта за оптички кабел	4821,00	E1.10	12.0	П	4821,00	100	1
9	- Редукциска станица – PRS-I1 -Ревизиона шахта за оптички кабел	5655,00	E1.10	12.0	П	5655,00	100	1
10	- Блок станица – BVS – MI5 - Контролна соба -Ревизиона шахта за оптички кабел (2 шахти)	4550,00	E1.10	12.0	П	4550,00	100	1
11	- Столбна ТС 10/0.4kV	25,00	E1.10	12.0	/	25,00	100	1
12 до 65	- Ревизиони шахти за оптички кабел (дим. 1.5x1.5x) (Вкупно 55 шахти)	54 x 2.25 =121.5	E1.10	/	/	121.5	100	1
	ВКУПНО	**23300.5**	**E1.10**	**12.0**	**П**	**23300.5**	**100**	**1**

ЛЕГЕНДА:

- Асфалтен пат
- Бетон
- Бетонска бандера
- Бетонска ограда
- Земјен пат
- 1687 Број на катастарска парцела
- 1 Број на објект
- Бунар за вода
- Вештачко езеро
- Граница на планскиот опфат на коридор за интерконективен гасовод Р = 173.87ha (1738744.2м²)
- Даточовод
- Дол
- Дрвена бандера
- Земјен канал
- Земјен пат
- Ивичник
- Канал
- Кандилабра
- Канелета
- Катастарска парцела
- Косина
- Ножица
- Објект
- Ограда
- Потторен вид
- Река
- Рибник
- Трафостаница
- Трансформатор
- Терен
- Хидрант
- Шахта

- Шематски приказ за линиско водење на интерконективен гасовод
- Заштитен појас на интерконективен гасовод (50м) од оска на гасовод
- Граница на опфат на урбанистички план за подрачје / граници од урбано-земјени на интерконективен гасовод
- Планиски опфат на одобрени урбанистичко планска документација
- Помошен земјоделски објект - штала
- Река
- Канал
- Рибник
- Заземјување на ТС (вкопана Zn лента)

НАЗИВ НА ПРОЕКТОТ :

ТП за поврзување на Западен Балкан (КОНЕКТА)

НАЗИВ НА ПЛАНОТ :

ПРЕДЛОГ УРБАНИСТИЧКИ ПЛАН ЗА ПОДРАЧЈА И ГРАДБИ ОД ДРЖАВНО ЗНАЧЕЊЕ ЗА ИНТЕРКОНЕКТИВЕН ГАСОВОД РЕПУБЛИКА СЕВЕРНА МАКЕДОНИЈА - ГРЦИЈА

ОПШТИНА НЕГОТИНО; ОПШТИНА ДЕМИР КАПИЈА; ОПШТИНА ГЕВГЕЛИЈА; ОПШТИНА БОГДАНЦИ

ИНВЕСТИТОР :

НАЦИОНАЛНИ ЕНЕРГЕТСКИ РЕСУРСИ (НЕР) АД Скопје

ПЛАНЕР :

БР. НА ЛИЦЕНЦА ЗА ИЗРАБОТУВАЊЕ УРБАНИСТИЧКИ ПЛАНОВИ - ОЗМ
БР. НА ЛИЦЕНЦА "А" ЗА ПРОЕКТИРАЊЕ ГРАДБИ ОД ПРВА КАТЕГОРИЈА - Л.Плева

ЧАКАР & ПАРТНЕРС
КОНСАЛТИНГ · ИНЖЕНЕРИНГ · МЕНАЏМЕНТ

РЕВИДЕНТ :

БРОЈ НА РЕВИЗИЈА: 1

ОДГОВОРЕН ПЛАНЕР :

Славица Чавдаровска Наумова, *дипл.инж.арх. овластување број - 0.0469*

СЛАВИЦА ЧАВДАРОВСКА дипл.инж.арх. Овластување 0469

СОРАБОТНИЦИ :

Зоран Николов, *Дипл. граѓ. инж. бр.0.0282*
Горан Чаловски, *Дипл.инж.арх. бр.0.0655*
Татјана Ветровска, *Дипл.инж.арх. бр.0.0607*

РАСПОРЕД НА ЛИСТОВИ :

ВИД НА ПЛАНОТ :

УРБАНИСТИЧКИ ПЛАН ЗА ПОДРАЧЈА И ГРАДБИ ОД ДРЖАВНО ЗНАЧЕЊЕ

НАСЛОВ НА ДОКУМЕНТ :

ПЛАН НА НАМЕНА НА ЗЕМЈИШТЕТО И ГРАДБИТЕ (км 59+600.00 - км 60+925.00)

ТЕХН.БРОЈ	ДАТУМ	РАЗМЕР
103/2020	07/2022	1:1000

ФАЗА	КОРЕКТ	ЛИСТОВИ ВКУПНО	ЛИСТ БР.
У	594 x 1350	51	46

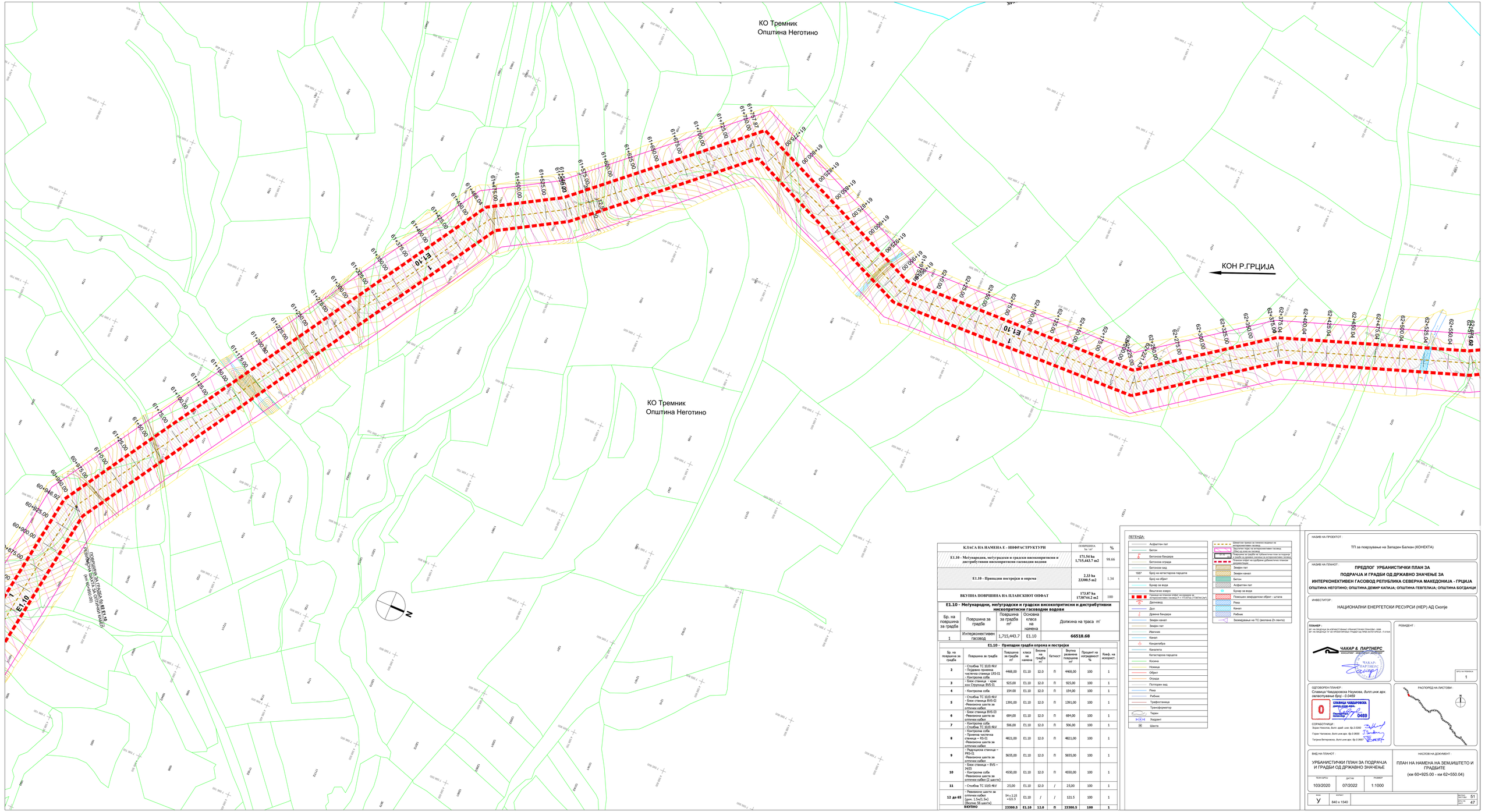

КЛАСА НА НАМЕНА Е - ИНФРАСТРУКТУРИ	ПОВРШИНА ha / m²	%
Е1.10 - Меѓународни, меѓуградски и градски високопритисни и дистрибутивни нископритисни гасоводни водови	**171.54 ha 1,715,443.7 m2**	98.66
Е1.10 - Прилагани постројки и опрема	**2.33 ha 23300.5 m2**	1.34
ВКУПНА ПОВРШИНА НА ПЛАНСКИОТ ОПФАТ	**173.87 ha 1738744.2 m2**	100

Е1.10 - Меѓународни, меѓуградски и градски високопритисни и дистрибутивни нископритисни гасоводни водови

Бр. на површина за градба	Површина за градба	Површина за градба m²	Основна класа на намена	Должина на траса m'
1	Интерконективен гасовод	1,715,443.7	Е1.10	**66518.68**

Е1.10 - Прилагани градби опрема и постројки

Бр. на површина за градба	Површина за градба	Површина за градба m²	класа на намена	Висина на градба m'	Катност	Вкупна развиена површина m²	Процент на изграденост %	Коеф. на искористеност
2	- Стојќева ТС 10,0/-6kV - Поделено примопредавателна чистачка станица ЦКС-11 - Електролиза соба	4468,00	Е1.10	12.0	П	4468,00	100	1
3	- Електролиза соба - кон кон Струмица BVS-31	925,00	Е1.10	12.0	П	925,00	100	1
4	- Контролна соба	154,00	Е1.10	12.0	П	154,00	100	1
5	- Стојќева ТС 10,0/-6kV - Блок станица BVS-12 -Реверзибна шахта за оптички кабел	1391,00	Е1.10	12.0	П	1391,00	100	1
6	- Блок станица BVS-13 -Реверзибна шахта за оптички кабел	684,00	Е1.10	12.0	П	684,00	100	1
7	- Контролна соба - Стојќева ТС 10,0/-6kV	506,00	Е1.10	12.0	П	506,00	100	1
8	- Контролна соба - Редукциска станица – RS-21 -Реверзибна шахта за оптички кабел	4821,00	Е1.10	12.0	П	4821,00	100	1
9	- Редукциска станица – PRS-11 -Реверзибна шахта за оптички кабел	5655,00	Е1.10	12.0	П	5655,00	100	1
10	- Блок станица – BVS – (K)13 - Контролна соба -Реверзибна шахта за оптички кабел (2 шахти)	4550,00	Е1.10	12.0	П	4550,00	100	1
11	- Стојќева ТС 10,0/-6kV	25,00	Е1.10	12.0	/	25,00	100	1
12 до 65	- Реверзибни шахти за оптички кабел (дим. 1.5m/1.5m) (Вкупно 54 шахти)	54 x 2.25 =121.5	Е1.10	/	/	121.5	100	1
	ВКУПНО	**23300.5**	**Е1.10**	**12.0**	**П**	**23300.5**	**100**	**1**

ЛЕГЕНДА:

- Асфалтен пат
- Бетон
- Бетонска бариера
- Бетонска ограда
- Бетонски мост
- 1687 Број на катастарска парцела
- 1 Број на објект
- Бунар за вода
- Вкупно влакно
- Граница на планско опфат на изработка на интерконективен гасовод R = 173.87ha / 1738744.2м²
- Далновод
- Дол
- Дрвена бандера
- Земјен канал
- Земјен пат
- Имотник
- Канал
- Канделабра
- Канализа
- Катастарска парцела
- Косина
- Ножица
- Објект
- Ограда
- Пештерен вид
- Река
- Рибник
- Трафостаница
- Трансформатор
- Тарин
- Хидрант
- Шахта
- Шематски приказ за техничко водење на интерконективен гасовод
- Трасата на гасоводот
- Површина за градба на гасоводната мрежа и опрема за искористување на гасоводот
- Планско опфат на одредени дополнителни планови детализација
- Земјен пат
- Земјен канал
- Бетон
- Асфалтен пат
- Бунар за вода
- Помошен земјоделски објект - штала
- Река
- Канал
- Рибник
- Заземјувања на ТС (молнина Zn лента)

НАЗИВ НА ПРОЕКТОТ :

ТП за поврзување на Западен Балкан (КОНЕКТА)

НАЗИВ НА ПЛАНОТ :

ПРЕДЛОГ УРБАНИСТИЧКИ ПЛАН ЗА ПОДРАЧЈА И ГРАДБИ ОД ДРЖАВНО ЗНАЧЕЊЕ ЗА ИНТЕРКОНЕКТИВЕН ГАСОВОД РЕПУБЛИКА СЕВЕРНА МАКЕДОНИЈА - ГРЦИЈА

ОПШТИНА НЕГОТИНО; ОПШТИНА ДЕМИР КАПИЈА; ОПШТИНА ГЕВГЕЛИЈА; ОПШТИНА БОГДАНЦИ

ИНВЕСТИТОР :

НАЦИОНАЛНИ ЕНЕРГЕТСКИ РЕСУРСИ (НЕР) АД Скопје

ПЛАНЕР :
ЈП „ЗАВОД ЗА ИЗРАБОТУВАЊЕ УРБАНИСТИЧКИ ПЛАНОВИ - Скопје
ЈП „ЗА ЗАШТИТА НА ПРОСТОРНИТЕ ЦЕЛИНИ ОД ПРИРОДНИ И КУЛТУРНИ ВРЕДНОСТИ - ТЕТОВО

ЧАКАР & ПАРТНЕРС

РЕВИДЕНТ :

БРОЈ НА РЕВИЗИЈА: 1

ОДГОВОРЕН ПЛАНЕР :
Славица Чавдаровска Наумова, дипл.инж.арх. овластување број - 0.0469

СЛАВИЦА ЧАВДАРОВСКА НАУМОВА Дипломиран инженер за архитектура Овластување 0469

СОРАБОТНИЦИ :
Зоран Николов, дипл. архит. инж. бр. 0.2282
Горан Чаловски, дипл.инж.арх. бр.0.0655
Татјана Велковска, дипл.инж.арх. бр.0.0657

РАСПОРЕД НА ЛИСТОВИ :

ВИД НА ПЛАНОТ :

УРБАНИСТИЧКИ ПЛАН ЗА ПОДРАЧЈА И ГРАДБИ ОД ДРЖАВНО ЗНАЧЕЊЕ

НАСЛОВ НА ДОКУМЕНТ :

ПЛАН НА НАМЕНА НА ЗЕМЈИШТЕТО И ГРАДБИТЕ

(км 60+925.00 - км 62+550.04)

ТЕХНИЧКИ БРОЈ	ДАТУМ	РАЗМЕР
103/2020	07/2022	1:1000

ФАЗА	ФОРМАТ		ВКУПЕН БРОЈ НА ЛИСТОВИ	51
У	840 x 1540		БРОЈ НА ЛИСТ	47

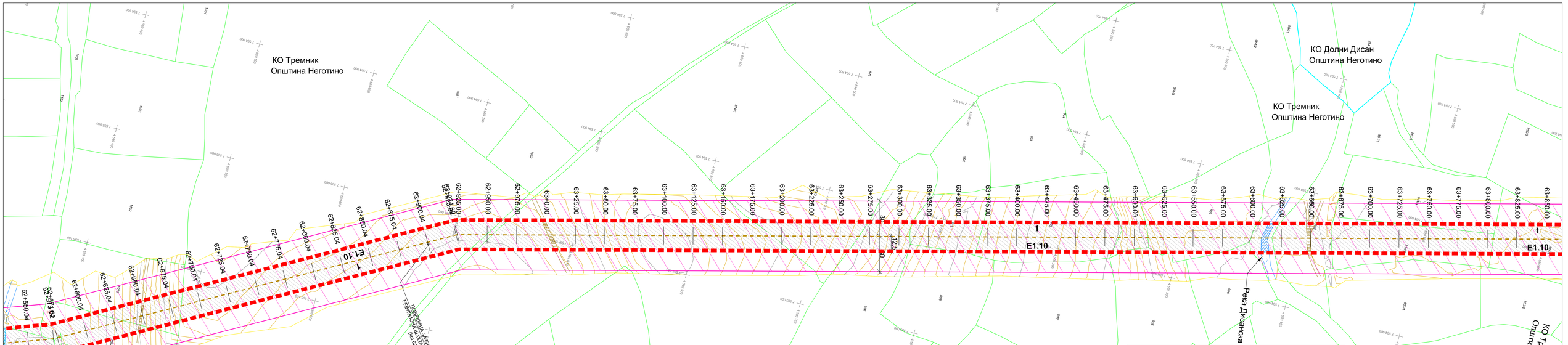

КЛАСА НА НАМЕНА Е - ИНФРАСТРУКТУРИ	ПОВРШИНА ha / m²	%
E1.10 - Магистрални, меѓуградски и градски високопритисни и дистрибутивни нископритисни гасоводи водови	171.54 ha 1,715,443.7 m2	98.66
E1.10 - Припадни постројки и опрема	2.33 ha 23300.5 m2	1.34
ВКУПНА ПОВРШИНА НА ПЛАНСКИОТ ОПФАТ	173.87 ha 1738744.2 m2	100

E1.10 - Магистрални, меѓуградски и градски високопритисни и дистрибутивни нископритисни гасоводи водови

Бр. на површина за градба	Површина за градба	Површина за градба m²	Основна класа на намена	Должина на траса m'
1	Интерконективен гасовод	1,715,443.7	E1.10	**66518.68**

E1.10 - Припадни градби опрема и постројки

Бр. на површина за градба	Површина за градба	Површина за градба m²	класа на намена	Висина на градба m	Катност	Внатрешна развиена површина m²	Процент на изграденост %	Коеф. на искористеност
2	- Столбна ТС 10/0.4kV - Поедино приемна чистителна станица LRS-11 - Контролна соба	4468,00	E1.10	12.0	П	4468,00	100	1
3	- Блок станица - крак кон Струмица BVS-11	925,00	E1.10	12.0	П	925,00	100	1
4	- Контролна соба	154,00	E1.10	12.0	П	154,00	100	1
5	- Столбна ТС 10/0.4kV - Блок станица BVS-12 -Ревизиона шахта за оптички кабел	1391,00	E1.10	12.0	П	1391,00	100	1
6	- Блок станица BVS-13 -Ревизиона шахта за оптички кабел	694,00	E1.10	12.0	П	694,00	100	1
7	- Контролна соба - Столбна ТС 10/0.4kV	506,00	E1.10	12.0	П	506,00	100	1
8	- Контролна соба - Приемна чистителна станица – RS-11 -Ревизиона шахта за оптички кабел	4821,00	E1.10	12.0	П	4821,00	100	1
9	- Редукциска станица – PRS-11 -Ревизиона шахта за оптички кабел	5655,00	E1.10	12.0	П	5655,00	100	1
10	- Блок станица – BVS – Н/15 - Контролна соба -Ревизиона шахта за оптички кабел (2 шахти)	4550,00	E1.10	12.0	П	4550,00	100	1
11	- Столбна ТС 10/0.4kV	25,00	E1.10	12.0	/	25,00	100	1
12 до 65	- Ревизиони шахти за оптички кабел (дим. 1.5м/1.5м) (Вкупно 55 шахти)	54 x 2.25 =121.5	E1.10	/	/	121.5	100	1
	ВКУПНО	**23300.5**	**E1.10**	**12.0**	**П**	**23300.5**	**100**	**1**

ЛЕГЕНДА:

- Асфалтен пат
- Бетон
- Бетонска бандера
- Бетонска ограда
- Земјен пат
- 1687 Број на катастарска парцела
- 1 Број на објект
- Бункер за вода
- Вештачко езеро
- Граница на планскиот опфат на каадарот за интерконективен гасовод Р = 173.87ha (1738744.2м²)
- Дагновод
- Дол
- Должина бандера
- Земјен канал
- Земјен пат
- Ивичник
- Канал
- Кандилабра
- Канелета
- Катастарска парцела
- Косина
- Ножица
- Објект
- Ограда
- Потпорен ѕид
- Река
- Рибник
- Трафостаница
- Трансформатор
- Терен
- Хидрант
- Шахта

- Шематски приказ за линиско водење на интерконективен гасовод
- Заштитен појас на интерконективен гасовод (60м) од ѕидна на траса
- Граница на опфат на урбанистички план за подрачје
- Столбче со ознаки: ивични за интерконективен гасовод
- Планиски опфат на одобрени урбанистичко планска документација

НАЗИВ НА ПРОЕКТОТ :

ТП за поврзување на Западен Балкан (КОНЕКТА)

НАЗИВ НА ПЛАНОТ :

ПРЕДЛОГ УРБАНИСТИЧКИ ПЛАН ЗА ПОДРАЧЈА И ГРАДБИ ОД ДРЖАВНО ЗНАЧЕЊЕ ЗА ИНТЕРКОНЕКТИВЕН ГАСОВОД РЕПУБЛИКА СЕВЕРНА МАКЕДОНИЈА - ГРЦИЈА

ОПШТИНА НЕГОТИНО; ОПШТИНА ДЕМИР КАПИЈА; ОПШТИНА ГЕВГЕЛИЈА; ОПШТИНА БОГДАНЦИ

ИНВЕСТИТОР :

НАЦИОНАЛНИ ЕНЕРГЕТСКИ РЕСУРСИ (НЕР) АД Скопје

ПЛАНЕР :

БР. НА ЛИЦЕНЦА ЗА ИСКРАСТВУВАЊЕ УРБАНИСТИЧКИ ПЛАНОВИ - ОЗМ
БР. НА ЛИЦЕНЦА "А" ЗА ПРОЕКТИРАЊЕ ГРАДБИ ОД ПРВА КАТЕГОРИЈА - П.Л.91А

ЧАКАР & ПАРТНЕРС
КОНСАЛТИНГ · ИНЖЕНЕРИНГ · МЕНАЏМЕНТ

РЕВИДЕНТ :

БРОЈ НА РЕВИЗИЈА
1

ОДГОВОРЕН ПЛАНЕР :
Славица Чавдароска Наумова, *дипл.инж.арх. овластување број - 0.0469*

СЛАВИЦА ЧАВДАРОСКА НАУМОВА, дипл. инж. арх.
Овластен планер 0469

СОРАБОТНИЦИ :
Зоран Николов, *дипл. дрвн. инж. бр.2-0282*
Горан Чаловски, *дипл.инж.арх. бр.0.0655*
Татјана Ветревска, *дипл.инж.арх. бр.0.0667*

РАСПОРЕД НА ЛИСТОВИ :

ВИД НА ПЛАНОТ :

УРБАНИСТИЧКИ ПЛАН ЗА ПОДРАЧЈА И ГРАДБИ ОД ДРЖАВНО ЗНАЧЕЊЕ

НАСЛОВ НА ДОКУМЕНТ :

ПЛАН НА НАМЕНА НА ЗЕМЈИШТЕТО И ГРАДБИТЕ
(км 62+550.04 - км 63+850.00)

ТЕХН.БРОЈ	ДАТУМ	РАЗМЕР
103/2020	07/2022	1:1000

ФАЗА	ФОРМАТ	ВКУПЕН БРОЈ НА ЛИСТОВИ	БРОЈ НА ЛИСТ
У	594 x 1350	51	48

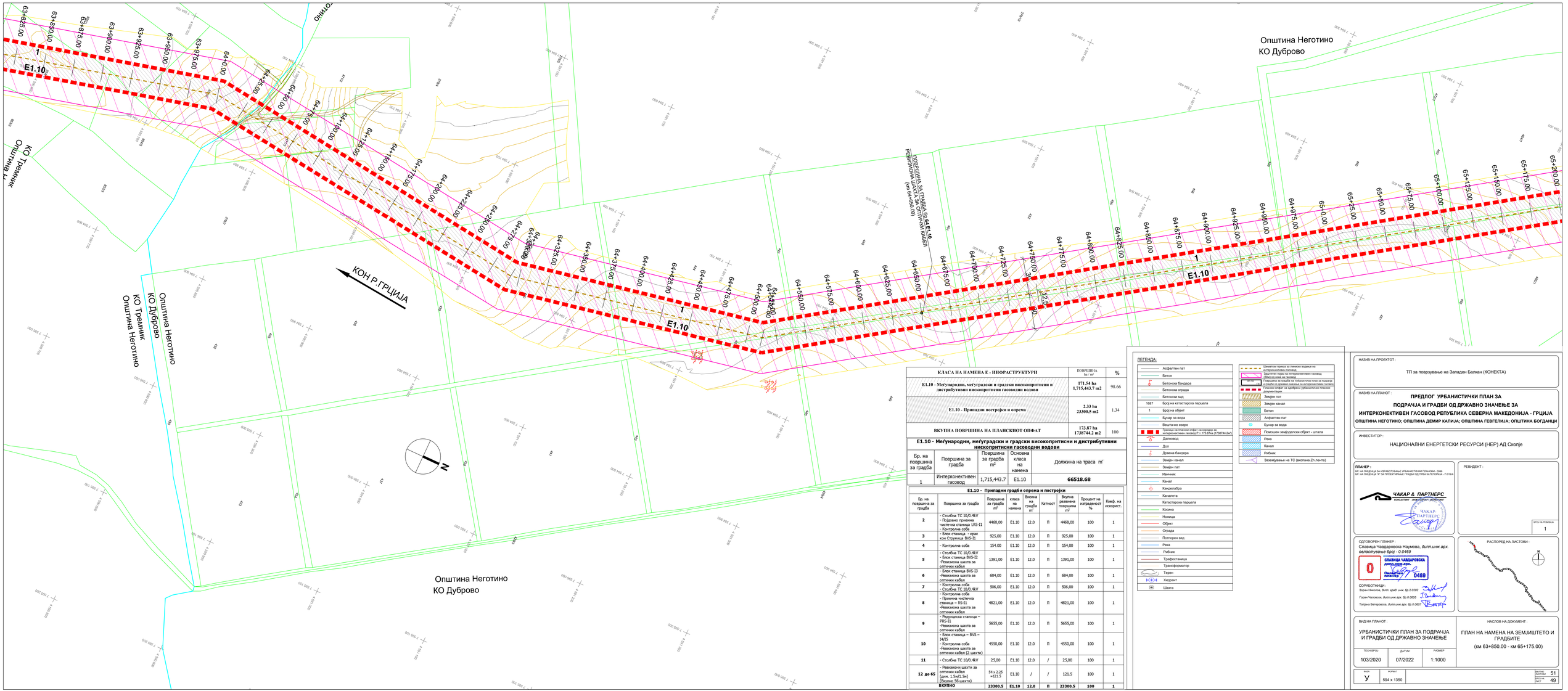

КЛАСА НА НАМЕНА Е - ИНФРАСТРУКТУРИ	ПОВРШИНА ha / m²	%
E1.10 - Магистрални, меѓуградски и градски високопритисни и дистрибутивни нископритисни гасоводни водови	171.54 ha 1,715,443.7 m2	98.66
E1.10 - Припадни постројки и опрема	2.33 ha 23300.5 m2	1.34
ВКУПНА ПОВРШИНА НА ПЛАНСКИОТ ОПФАТ	173.87 ha 1738744.2 m2	100

E1.10 - Магистрални, меѓуградски и градски високопритисни и дистрибутивни нископритисни гасоводни водови

Бр. на површина за градба	Површина за градба	Површина за градба m²	Основна класа на намена	Должина на траса m'
1	Интерконективен гасовод	1,715,443.7	E1.10	**66518.68**

E1.10 - Припадни градби опрема и постројки

Бр. на површина за градба	Површина за градба	Површина за градба m²	класа на намена	Висина на градба m'	Катност	Внатрешна развиена површина m²	Процент на изграденост %	Коеф. на искористеност
2	- Столбна ТС 10/0.4kV - Подземно приемна чистачна станица LRS-I1 - Контролна соба	4468,00	E1.10	12.0	П	4468,00	100	1
3	- Блок станица - крак кон Струмица BVS-I1	925,00	E1.10	12.0	П	925,00	100	1
4	- Контролна соба	154,00	E1.10	12.0	П	154,00	100	1
5	- Столбна ТС 10/0.4kV - Блок станица BVS-I2 -Ревизиона шахта за оптички кабел	1391,00	E1.10	12.0	П	1391,00	100	1
6	- Блок станица BVS-I3 -Ревизиона шахта за оптички кабел	684,00	E1.10	12.0	П	684,00	100	1
7	- Контролна соба - Столбна ТС 10/0.4kV	506,00	E1.10	12.0	П	506,00	100	1
8	- Контролна соба - Приемна чистачна станица – RS-I1 -Ревизиона шахта за оптички кабел	4821,00	E1.10	12.0	П	4821,00	100	1
9	- Редукциска станица – PRS-I1 -Ревизиона шахта за оптички кабел	5655,00	E1.10	12.0	П	5655,00	100	1
10	- Блок станица – BVS – Н/I5 - Контролна соба -Ревизиона шахта за оптички кабел (2 шахти)	4550,00	E1.10	12.0	П	4550,00	100	1
11	- Столбна ТС 10/0.4kV	25,00	E1.10	12.0	/	25,00	100	1
12 до 65	- Ревизиони шахти за оптички кабел (дим. 1.5x1.5x) (Вкупно 55 шахти)	54 x 2.25 =121.5	E1.10	/	/	121.5	100	1
	ВКУПНО	**23300.5**	**E1.10**	**12.0**	**П**	**23300.5**	**100**	**1**

ЛЕГЕНДА:

- Асфалтен пат
- Бетон
- Бетонска бандера
- Бетонска ограда
- Бетонски вид
- 1687 Број на катастарска парцела
- 1 Број на објект
- Бунар за вода
- Вештачко езеро
- Граница на планскиот опфат на коридор за интерконективен гасовод Р = 173.87ha (1738744.2м²)
- Дагновод
- Дол
- Дрвена бандера
- Земјен канал
- Земјен пат
- Ивичник
- Канал
- Канделабра
- Канализа
- Катастарска парцела
- Косина
- Ножица
- Објект
- Ограда
- Поткорен вид
- Река
- Рибник
- Трафостаница
- Трансформатор
- Терен
- Хидрант
- Шахта

- Шематски приказ за линиско водење на интерконективен гасовод
- Заштитен појас на интерконективен гасовод
- Граница на планскиот опфат на Урбанистички план за подрачје
- Граници на урбано зелени површини на интерконективен гасовод
- Планскиот опфат на одделение урбанистичко планска документација

НАЗИВ НА ПРОЕКТОТ :	ТП за поврзување на Западен Балкан (КОНЕКТА)
НАЗИВ НА ПЛАНОТ :	**ПРЕДЛОГ УРБАНИСТИЧКИ ПЛАН ЗА ПОДРАЧЈА И ГРАДБИ ОД ДРЖАВНО ЗНАЧЕЊЕ ЗА ИНТЕРКОНЕКТИВЕН ГАСОВОД РЕПУБЛИКА СЕВЕРНА МАКЕДОНИЈА - ГРЦИЈА** ОПШТИНА НЕГОТИНО; ОПШТИНА ДЕМИР КАПИЈА; ОПШТИНА ГЕВГЕЛИЈА; ОПШТИНА БОГДАНЦИ
ИНВЕСТИТОР :	НАЦИОНАЛНИ ЕНЕРГЕТСКИ РЕСУРСИ (НЕР) АД Скопје
ПЛАНЕР :	ЧАКАР & ПАРТНЕРС
РЕВИДЕНТ :	
ОДГОВОРЕН ПЛАНЕР :	Славица Чавдаровска Наумова, дипл.инж.арх. овластување број - 0.0469
СОРАБОТНИЦИ :	Зоран Николов, Дипл. граѓ. инж. бр.2-0282 Горан Чаповски, Дипл.инж.арх. бр.0.0655 Татјана Ветровска, Дипл.инж.арх. бр.0.0607
БРОЈ НА РЕВИЗИЈА	1
РАСПОРЕД НА ЛИСТОВИ :	
ВИД НА ПЛАНОТ :	УРБАНИСТИЧКИ ПЛАН ЗА ПОДРАЧЈА И ГРАДБИ ОД ДРЖАВНО ЗНАЧЕЊЕ
НАСЛОВ НА ДОКУМЕНТ :	ПЛАН НА НАМЕНА НА ЗЕМЈИШТЕТО И ГРАДБИТЕ (км 63+850.00 - км 65+175.00)
ТЕХН.БРОЈ: 103/2020	ДАТУМ: 07/2022
РАЗМЕР: 1:1000	
ФОРМА: У	КОРИСТ: 594 x 1350
ВКУПНО ЛИСТОВИ: 51	ЛИСТ БР.: 49

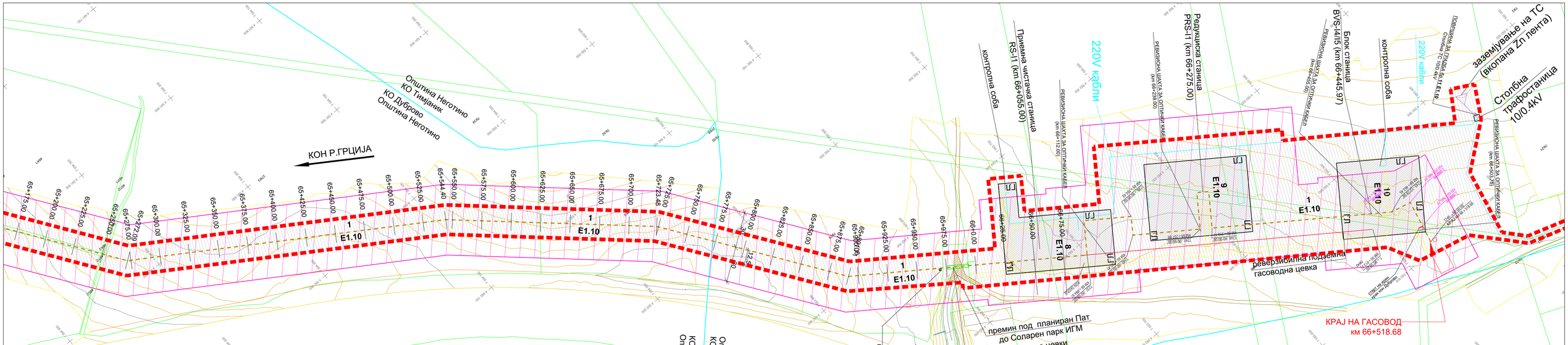

КЛАСА НА НАМЕНА Е - ИНФРАСТРУКТУРИ	ПОВРШИНА ha / m²	%
E1.10 - Меѓународни, меѓуградски и градски високопритисни и дистрибутивни нископритисни гасоводни водови	171.54 ha 1,715,443.7 m2	98.66
E1.10 - Припадни постројки и опрема	2.33 ha 23300.5 m2	1.34
ВКУПНА ПОВРШИНА НА ПЛАНСКИОТ ОПФАТ	173.87 ha 1738744.2 m2	100

E1.10 - Меѓународни, меѓуградски и градски високопритисни и дистрибутивни нископритисни гасоводни водови

Бр. на површина за градба	Површина за градба	Површина за градба m²	Основна класа на намена	Должина на траса m'
1	Интерконективен гасовод	1,715,443.7	E1.10	**66518.68**

E1.10 - Припадни градби опрема и постројки

Бр. на површина за градба	Површина за градба	Површина за градба m²	класа на намена	Висина на градба m'	Катност	Вкупна развиена површина m²	Процент на изграденост %	Коеф. на искористеност
2	- Столбна ТС 10/0.4kV - Подземно приемна чистачка станица LRS-11 - Контролна соба	4468,00	E1.10	12.0	П	4468,00	100	1
3	- Блок станица - крак кон Струмица BVS-11	925,00	E1.10	12.0	П	925,00	100	1
4	- Контролна соба	154,00	E1.10	12.0	П	154,00	100	1
5	- Столбна ТС 10/0.4kV - Блок станица BVS-I2 -Ревизиона шахта за оптички кабел	1391,00	E1.10	12.0	П	1391,00	100	1
6	- Блок станица BVS-I3 -Ревизиона шахта за оптички кабел	684,00	E1.10	12.0	П	684,00	100	1
7	- Контролна соба - Столбна ТС 10/0.4kV	506,00	E1.10	12.0	П	506,00	100	1
8	- Контролна соба - Приемна чистачка станица – RS-11 -Ревизиона шахта за оптички кабел	4821,00	E1.10	12.0	П	4821,00	100	1
9	- Редукциска станица – PRS-11 -Ревизиона шахта за оптички кабел	5655,00	E1.10	12.0	П	5655,00	100	1
10	- Блок станица – BVS – I4/I5 - Контролна соба -Ревизиона шахта за оптички кабел (2 шахти)	4550,00	E1.10	12.0	П	4550,00	100	1
11	- Столбна ТС 10/0.4kV	25,00	E1.10	12.0	/	25,00	100	1
12 до 65	- Ревизиони шахти за оптички кабел (дим. 1.5м/1.5м) (Вкупно 55 шахти)	54 x 2.25 =121.5	E1.10	/	/	121.5	100	1
	ВКУПНО	**23300.5**	**E1.10**	**12.0**	**П**	**23300.5**	**100**	**1**

ЛЕГЕНДА:

- Асфалтен пат
- Бетон
- Бетонска бандера
- Бетонска ограда
- Бетонски вид
- 1687 Број на катастарска парцела
- 1 Број на објект
- Бункер за вода
- Вештачко езеро
- Граница на планскиот опфат на коридор за интерконективен гасовод P = 173.87ha (1738744.2м²)
- Дагновод
- Дол
- Дрвена бандера
- Земјен канал
- Земјен пат
- Ивичник
- Канал
- Канделабра
- Канелета
- Катастарска парцела
- Косина
- Ножица
- Објект
- Огреда
- Поткорен вид
- Река
- Рибник
- Трафостаница
- Трансформатор
- Терен
- Хидрант
- Шахта

- Шематски приказ за линиско водење на интерконективен гасовод
- Заштитен појас на интерконективен гасовод (50м) од оска на гасоводот
- Површина за градба на објектите планирани за подрачје
- Површина за градба на интерконективен гасовод
- Планиски опфат на одобрение урбанистичко планска документација

НАЗИВ НА ПРОЕКТОТ :

ТП за поврзување на Западен Балкан (КОНЕКТА)

НАЗИВ НА ПЛАНОТ :

ПРЕДЛОГ УРБАНИСТИЧКИ ПЛАН ЗА ПОДРАЧЈА И ГРАДБИ ОД ДРЖАВНО ЗНАЧЕЊЕ ЗА ИНТЕРКОНЕКТИВЕН ГАСОВОД РЕПУБЛИКА СЕВЕРНА МАКЕДОНИЈА - ГРЦИЈА

ОПШТИНА НЕГОТИНО; ОПШТИНА ДЕМИР КАПИЈА; ОПШТИНА ГЕВГЕЛИЈА; ОПШТИНА БОГДАНЦИ

ИНВЕСТИТОР :

НАЦИОНАЛНИ ЕНЕРГЕТСКИ РЕСУРСИ (НЕР) АД Скопје

ПЛАНЕР :

БР. НА ЛИЦЕНЦА ЗА ИЗРАБОТУВАЊЕ УРБАНИСТИЧКИ ПЛАНОВИ - ОЗМ
БР. НА ЛИЦЕНЦА "А" ЗА ПРОЕКТИРАЊЕ ГРАДБИ ОД ПРВА КАТЕГОРИЈА - П.Л1/9.А

ЧАКАР & ПАРТНЕРС
КОНСАЛТИНГ · ИНЖЕНЕРИНГ · МЕНАЏМЕНТ

РЕВИДЕНТ :

БРОЈ НА РЕВИЗИЈА
1

ОДГОВОРЕН ПЛАНЕР :

Славица Чавдаровска Наумова, *дипл.инж.арх.*
овластување број - 0.0469

СЛАВИЦА ЧАВДАРОВСКА
дипл.инж.арх.
Овластен планер
0469

СОРАБОТНИЦИ :

Зоран Николов, *дипл. граѓ. инж. бр.2-0282*
Горан Чаловски, *дипл.инж.арх. бр.0.0665*
Татјана Ветерова, *дипл.инж.арх. бр.0.0667*

РАСПОРЕД НА ЛИСТОВИ :

ВИД НА ПЛАНОТ :

УРБАНИСТИЧКИ ПЛАН ЗА ПОДРАЧЈА И ГРАДБИ ОД ДРЖАВНО ЗНАЧЕЊЕ

НАСЛОВ НА ДОКУМЕНТ :

ПЛАН НА НАМЕНА НА ЗЕМЈИШТЕТО И ГРАДБИТЕ
(км 65+175.00 - км 66+518.68)

ТЕХН.БРОЈ	ДАТУМ	РАЗМЕР
103/2020	07/2022	1:1000

ФАЗА	ФОРМАТ	
У	594 x 1350	ЛИСТОВ ВО ПРОЕКТ: 51 ЛИСТ БР.: 50

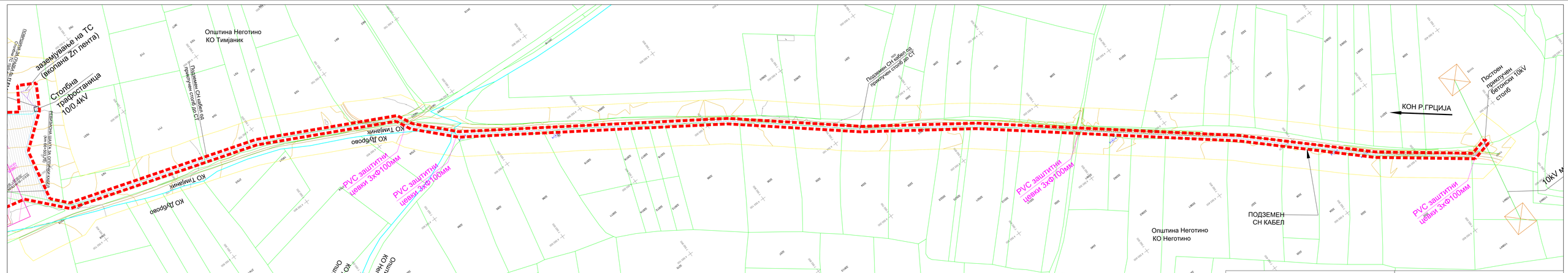

КЛАСА НА НАМЕНА Е - ИНФРАСТРУКТУРИ	ПОВРШИНА ha / m2	%
Е1.10 - Меѓународни, меѓуградски и градски високопритисни и дистрибутивни високопритисни гасоводни водови	**171.54 ha 1,715,443.7 m2**	98.66
Е1.10 - Приводни постројки и опрема	**2.33 ha 23300.5 m2**	1.34
ВКУПНА ПОВРШИНА НА ПЛАНСКИОТ ОПФАТ	**173.87 ha 1738744.2 m2**	100

Е1.10 - Меѓународни, меѓуградски и градски високопритисни и дистрибутивни високопритисни гасоводни водови

Бр. на површина за градба	Површина за градба	Површина за градба m^2	Основна класа на намена	Должина на траса m^2
1	Интерконективен гасовод	1,715,443.7	Е1.10	**66518.68**

Е1.10 - Приводни градби опрема и постројки

Бр. на површина за градба	Површина за градба	Површина за градба m^2	класа на намена	Висина на градба во м	Катност	Вкупна развиена површина m^2	Процент на изграденост %	Коеф. на искористеност
2	- Столбна ТС 10/0.4kV - Троделно примена челична станица LXS-11 - Контролна соба	4668,00	Е1.10	12.0	П	4668,00	100	1
3	- Блок станица тип криен ков Стругница BVS-11	925,00	Е1.10	12.0	П	925,00	100	1
4	- Контролна соба	194,00	Е1.10	12.0	П	194,00	100	1
5	- Столбна ТС 10/0.4kV - Блок станица BVS-23 - Реинсиона шахта за оптички кабли	1391,00	Е1.10	12.0	П	1391,00	100	1
6	- Блок станица BVS-23 - Реинсиона шахта за оптички кабли	694,00	Е1.10	12.0	П	694,00	100	1
7	- Контролна соба - Столбна ТС 10/0.4kV	506,00	Е1.10	12.0	П	506,00	100	1
8	- Столбна ТС 10/0.4kV - Примена челична станица – RS-11 - Реинсиона шахта за оптички кабли	4821,00	Е1.10	12.0	П	4821,00	100	1
9	- Редукциона станица – BVS-24 - Реинсиона шахта за оптички кабли - Блок станица – BVS – 24/2	5655,00	Е1.10	12.0	П	5655,00	100	1
10	- Контролна соба - Реинсиона шахта за оптички кабел (2 шахти)	4550,00	Е1.10	12.0	П	4550,00	100	1
11	- Столбна ТС 10/0.4kV	25,00	Е1.10	12.0	/	25,00	100	1
12 до 65	- Реинсиона шахта за оптички кабли (дим. 1.5x1.5x) (Вкупно 56 шахти)	54 x 2.25 = 121.5	Е1.10	/	/	121.5	100	1
	ВКУПНО	**23300.5**	**Е1.10**	**12.0**	**П**	**23300.5**	**100**	**1**

ЛЕГЕНДА

- Асфалтен пат
- Бетон
- Бетонски бенкови
- Бетонска ограда
- Бетонски мост
- 1687 Број на катастарска парцела
- 1 Број на објект
- Бунар за вода
- Внатрешно езеро
- Граница на плански опфат на градежно земјиште, вклучува и А и Б катна зона (ur)
- Далекувод
- Дол
- Дрвена бандера
- Земјен канал
- Земјен пат
- Изворчиња
- Канал
- Капела/гробје
- Канализација
- Катастарска парцела
- Косилна
- Кошница
- Објект
- Огради
- Пастирски мост
- Река
- Рибник
- Трафостаница
- Трансформатор
- Тунел
- Хидрант
- Шахти

- Државната граница на планското подрачје
- Заштитен појас на атмосферски гасовод
- Граница на опфат
- Територија на општина (или на подрачје дефинирано според административна поделба)
- Граници на урбани дефинирани планови (урбанистички)
- Земјен пат
- Земјен канал
- Бетон
- Асфалтен пат
- Бунар за вода
- Помошен инфраструктурен објект - шахта
- Река
- Канал
- Рибник
- Заземјување на ТС (вкопана Zn лента)

НАЗИВ НА ПРОЕКТОТ :
ТП за поврзување на Западен Балкан (КОНЕКТА)

НАЗИВ НА ПЛАНОТ :
ПРЕДЛОГ УРБАНИСТИЧКИ ПЛАН ЗА ПОДРАЧЈА И ГРАДБИ ОД ДРЖАВНО ЗНАЧЕЊЕ ЗА ИНТЕРКОНЕКТИВЕН ГАСОВОД РЕПУБЛИКА СЕВЕРНА МАКЕДОНИЈА - ГРЦИЈА ОПШТИНА НЕГОТИНО; ОПШТИНА ДЕМИР КАПИЈА; ОПШТИНА ГЕВГЕЛИЈА; ОПШТИНА БОГДАНЦИ

ИНВЕСТИТОР :
НАЦИОНАЛНИ ЕНЕРГЕТСКИ РЕСУРСИ (НЕР) АД Скопје

ПЛАНЕР
ЗА ИЗРАБОТКА ЗА ИЗРАБОТКАТА УРБАНИСТИЧКИ ПЛАНОВИ - ЗОИ
ЗА ИЗРАБОТКА "А" ЗА ПРОЕКТАТИРАЊЕ ГРАДБИ ОД ПРВА КАТЕГОРИЈА - ГЛ.ПЛА

ЧАКАР & ПАРТНЕРС
архитектонско - урбанистички студио

РЕВИЗИЈА :

ОДГОВОРЕН ПЛАНЕР :
Славица Чакаровска Наумова, Дипл.инж.арх. овластувањe број - 0.0469

СОРАБОТНИЦИ :
Зоран Наумов, Дипл. граф. инж. бр.2.0282
Горан Чапковски, Дипл.инж.арх. бр.0.0800
Татјана Ветерница, Дипл.инж.арх. бр.0.0867

РАСПОРЕД НА ЛИСТОВИ :

ВИД НА ПЛАНОТ :
УРБАНИСТИЧКИ ПЛАН ЗА ПОДРАЧЈА И ГРАДБИ ОД ДРЖАВНО ЗНАЧЕЊЕ

НАСЛОВ НА ДОКУМЕНТ :
ПЛАН НА НАМЕНА НА ЗЕМЈИШТЕТО И ГРАДБИТЕ

ТЕХН.БРОЈ	ДАТУМ	РАЗМЕР
103/2020	07/2022	1:1000

Лист	Формат	Вкупно листови	51
У	594 x 1730	Број на лист	51

ПЛАНСКА ДОКУМЕНТАЦИЈА

ГРАФИЧКИ ДЕЛ

Синтезен план

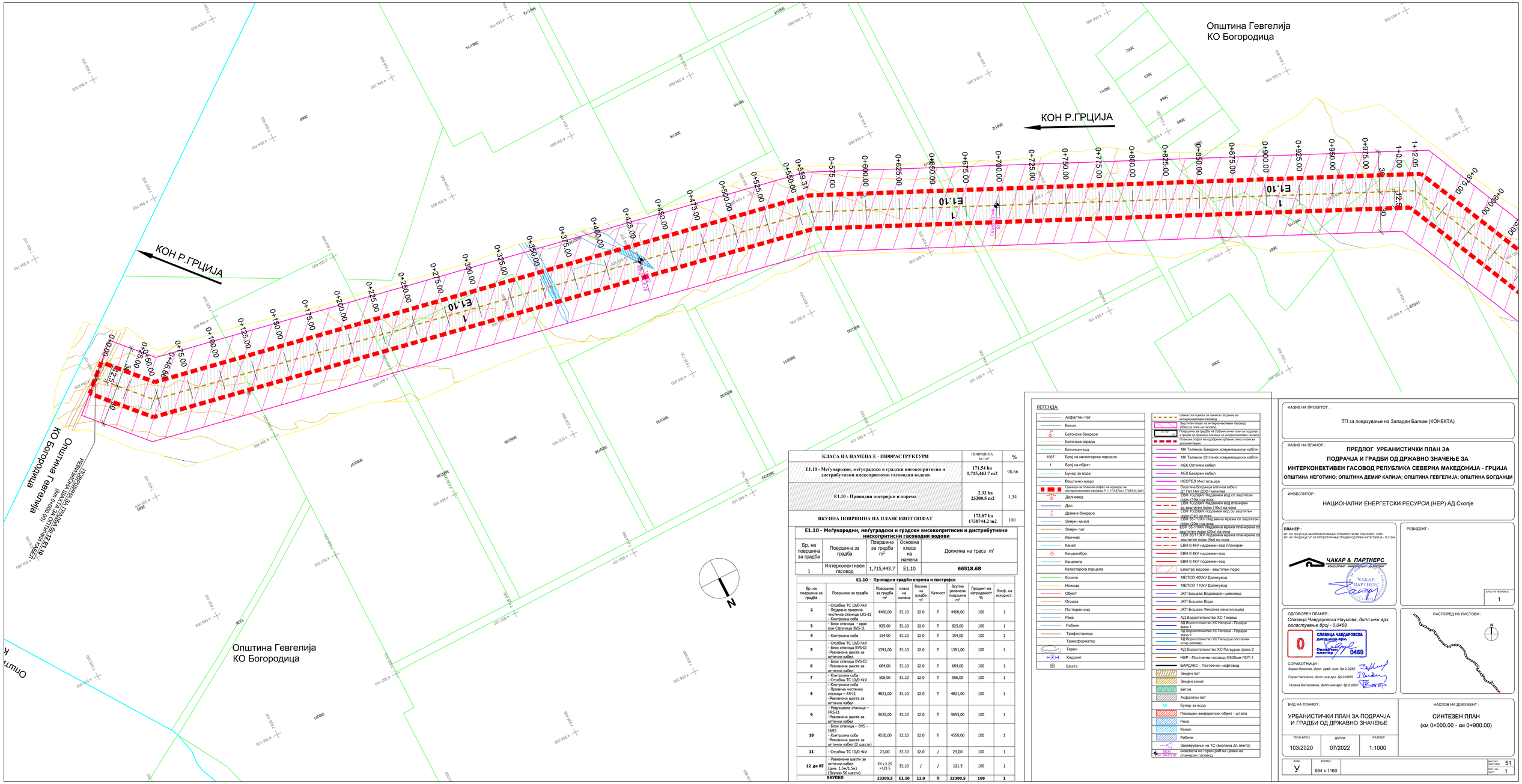

КЛАСА НА НАМЕНА Е - ИНФРАСТРУКТУРИ	ПОВРШИНА ha / m²	%
E1.10 - Меѓународни, меѓуградски и градски високопритисни и дистрибутивни нископритисни гасоводни водови	**171.54 ha 1,715,443.7 m2**	98.66
E1.10 - Припадни постројки и опрема	**2.33 ha 23300.5 m2**	1.34
ВКУПНА ПОВРШИНА НА ПЛАНСКИОТ ОПФАТ	**173.87 ha 1738744.2 m2**	100

E1.10 - Меѓународни, меѓуградски и градски високопритисни и дистрибутивни нископритисни гасоводни водови

Бр. на површина за градба	Површина за градба	Површина за градба m²	Основна класа на намена	Должина на траса m'
1	Интерконективен гасовод	1,715,443.7	E1.10	**66518.68**

E1.10 - Припадни градби опрема и постројки

Бр. на површина за градба	Површина за градба	Површина за градба m²	класа на намена	Висина на градба m'	Катност	Вкупна развиена површина m²	Процент на изграденост %	Коеф. на искористеност
2	- Стожбна ТС 10/0.4kV - Подолжно приемна чистачна станица LRS-I1 - Контролна соба	4468,00	E1.10	12.0	П	4468,00	100	1
3	- Блок станица - крак кон Струница BVS-I1	925,00	E1.10	12.0	П	925,00	100	1
4	- Контролна соба	154,00	E1.10	12.0	П	154,00	100	1
5	- Стожбна ТС 10/0.4kV - Блок станица BVS-I2 -Ревизиона шахта за оптички кабел	1391,00	E1.10	12.0	П	1391,00	100	1
6	- Блок станица BVS-I3 -Ревизиона шахта за оптички кабел	684,00	E1.10	12.0	П	684,00	100	1
7	- Контролна соба - Стожбна ТС 10/0.4kV	506,00	E1.10	12.0	П	506,00	100	1
8	- Контролна соба - Приемна чистачка станица – RS-I1 -Ревизиона шахта за оптички кабел	4821,00	E1.10	12.0	П	4821,00	100	1
9	- Редукциона станица – PRS-I1 -Ревизиона шахта за оптички кабел	5655,00	E1.10	12.0	П	5655,00	100	1
10	- Блок станица – BVS – I4/I5 - Контролна соба -Ревизиона шахта за оптички кабел (2 шахти)	4550,00	E1.10	12.0	П	4550,00	100	1
11	- Стожбна ТС 10/0.4kV	25,00	E1.10	12.0	/	25,00	100	1
12 до 65	- Ревизиони шахти за оптички кабел (дим. 1.5x1.1x) (Вкупно 56 шахти)	54 x 2.25 =121.5	E1.10	/	/	121.5	100	1
	ВКУПНО	**23300.5**	**E1.10**	**12.0**	**П**	**23300.5**	**100**	**1**

ЛЕГЕНДА:

- Асфалтен пат
- Бетон
- Бетонска бандера
- Бетонска ограда
- Бетонски вид
- 1687 Број на катастарска парцела
- 1 Број на објект
- Бунар за вода
- Вештачко езеро
- Граница на планскиот опфат на коридор за интерконективен гасовод P = 173.87ha (1738744.2м²)
- Далновод
- Дол
- Дрвена бандера
- Земјен канал
- Земјен пат
- Извичник
- Канал
- Канделабра
- Каналета
- Катастарска парцела
- Косина
- Ножица
- Објект
- Ограда
- Потпорен ѕид
- Река
- Рибник
- Трафостаница
- Трансформатор
- Терен
- Хидрант
- Шахта
- Шематско приказ за линиско водење на интерконективен гасовод
- Заштитен појас на интерконективен гасовод (30м) од оска на гасовод
- E1.10 Површина за градба на урбанистички план за подрачја и градби од државно значење за интерконективен гасовод
- Плански опфат на одобрени урбанистичко планска документации
- МК Телеком Бандерни комуникациски кабли
- МК Телеком Оптички комуникациски кабли
- АЕК Оптички кабел
- АЕК Бакарен кабел
- НЕОТЕЛ Инсталација
- Општина Богданци оптички кабел
- ДТ Пет Нет ДООЕЛ Гевгелија
- ЕВН 10(20)kV Надземен вод со заштитен појас (10м) од оска
- ЕВН 10(20)kV Надземен вод планиран со заштитен појас (10м) од оска
- ЕВН 10(20)kV подземен вод со заштитен појас (1м) од оска
- ЕВН 3(-110)kV Надземна мрежа со заштитен појас (20м) од оска
- ЕВН 3(-110)kV Надземна мрежа планирана со заштитен појас (20м) од оска
- ЕВН 35(110)kV подземна мрежа планирана со заштитен појас (6м) од оска
- ЕВН 0.4kV надземен вод планиран
- ЕВН 0.4kV надземен вод
- ЕВН 0.4kV подземен вод
- Електро водови - заштитен појас
- МЕПСО 400kV Далекувод
- МЕПСО 110kV Далекувод
- ЈКП Бошава Водоводен цевковод
- ЈКП Бошава Води
- ЈКП Бошава Фекална канализација
- АД Водостопанство ХС Тиквеш
- АД Водостопанство ХС Негорци - Градец фаза 1
- АД Водостопанство ХС Негорци - Градец фаза 2
- АД Водостопанство ХС Палуриџи постечки (стар систем)
- АД Водостопанство ХС Палуриџи фаза 2
- НЕР - Постечки гасовод Ф508мм ЛОТ-1
- ВАРДАКС - Постечки нафтовод
- Земјен пат
- Земјен канал
- Бетон
- Асфалтен пат
- Бунар за вода
- Помошен земјоделски објект - штала
- Река
- Канал
- Рибник
- Заземјување на ТС (вкопана Zn лента)
- 100.00 нивелета на горен раб на цевка на планиран гасовод

НАЗИВ НА ПРОЕКТОТ :

ТП за поврзување на Западен Балкан (КОНЕКТА)

НАЗИВ НА ПЛАНОТ :

ПРЕДЛОГ УРБАНИСТИЧКИ ПЛАН ЗА ПОДРАЧЈА И ГРАДБИ ОД ДРЖАВНО ЗНАЧЕЊЕ ЗА ИНТЕРКОНЕКТИВЕН ГАСОВОД РЕПУБЛИКА СЕВЕРНА МАКЕДОНИЈА - ГРЦИЈА

ОПШТИНА НЕГОТИНО; ОПШТИНА ДЕМИР КАПИЈА; ОПШТИНА ГЕВГЕЛИЈА; ОПШТИНА БОГДАНЦИ

ИНВЕСТИТОР :

НАЦИОНАЛНИ ЕНЕРГЕТСКИ РЕСУРСИ (НЕР) АД Скопје

ПЛАНЕР :

БР. НА ЛИЦЕНЦА ЗА ИЗРАБОТУВАЊЕ УРБАНИСТИЧКИ ПЛАНОВИ - 0086
БР. НА ЛИЦЕНЦА "А" ЗА ПРОЕКТИРАЊЕ ГРАДБИ ОД ПРВА КАТЕГОРИЈА - П.01ВА

ЧАКАР & ПАРТНЕРС
КОНСАЛТИНГ ИНЖЕНЕРИНГ ДООЕЛ

РЕВИДЕНТ :

БРОЈ НА РЕВИЗИЈА: 1

ОДГОВОРЕН ПЛАНЕР:

Славица Чавдаровска Наумова, *дипл.инж.арх. овластување број - 0.0469*

СЛАВИЦА ЧАВДАРОВСКА дипл.инж.арх. Овластен планер 0469

СОРАБОТНИЦИ :

Зоран Николов, *дипл. арад. инж. бр.2.0282*
Горан Чаловски, *дипл.инж.арх. бр.0.0655*
Татјана Ветровска, *дипл.инж.арх. бр.0.0697*

РАСПОРЕД НА ЛИСТОВИ :

ВИД НА ПЛАНОТ :

УРБАНИСТИЧКИ ПЛАН ЗА ПОДРАЧЈА И ГРАДБИ ОД ДРЖАВНО ЗНАЧЕЊЕ

НАСЛОВ НА ДОКУМЕНТ :

СИНТЕЗЕН ПЛАН
(км 0+000.00 - км 0+900.00)

ТЕХН.БРОЈ	ДАТУМ	РАЗМЕР
103/2020	07/2022	1:1000

ФАЗА	ФОРМАТ	ВКУПНО ЛИСТОВИ	51
У	594 x 1160	БРОЈ НА ЛИСТ	1

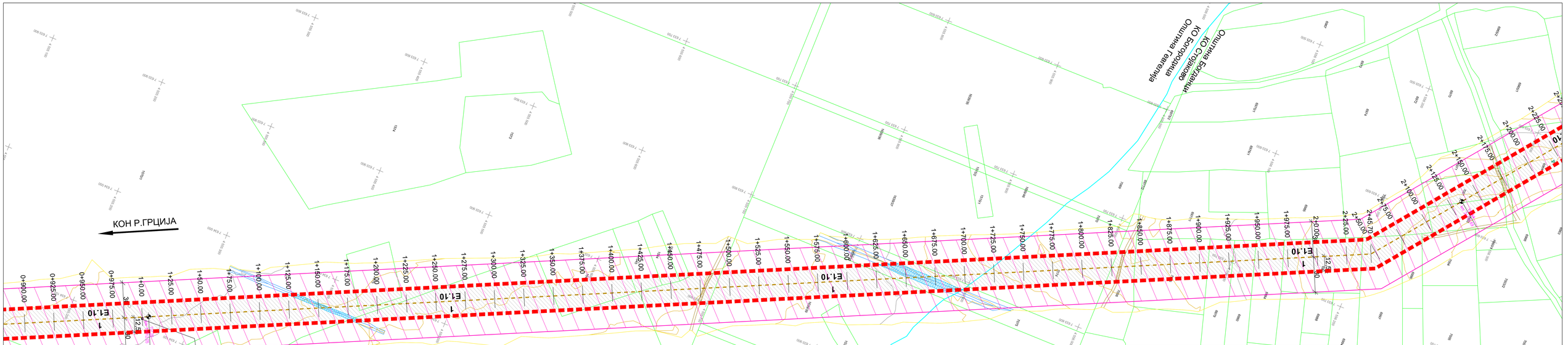

КЛАСА НА НАМЕНА Е - ИНФРАСТРУКТУРИ	ПОВРШИНА ha / m²	%
E1.10 - Меѓународни, меѓуградски и градски високопритисни и дистрибутивни нископритисни гасоводни водови	171.54 ha 1,715,443.7 m2	98.66
E1.10 - Припадни постројки и опрема	2.33 ha 23300.5 m2	1.34
ВКУПНА ПОВРШИНА НА ПЛАНСКИОТ ОПФАТ	173.87 ha 1738744.2 m2	100

E1.10 - Меѓународни, меѓуградски и градски високопритисни и дистрибутивни нископритисни гасоводни водови

Бр. на површина за градба	Површина за градба	Површина за градба m²	Основна класа на намена	Должина на траса m'
1	Интерконективен гасовод	1,715,443.7	E1.10	**66518.68**

E1.10 - Припадни градби опрема и постројки

Бр. на површина за градба	Површина за градба	Површина за градба m²	класа на намена	Висина на градба m	Катност	Вградена површина m²	Процент на изграденост %	Коеф. на искористеност
2	- Столбна ТС 10/0.4kV - Подавно примена чистачка станица LRS-I1 - Контролна соба	4468,00	E1.10	12.0	П	4468,00	100	1
3	- Блок станица - крак кон Струмица BVS-I1	925,00	E1.10	12.0	П	925,00	100	1
4	- Контролна соба	154,00	E1.10	12.0	П	154,00	100	1
5	- Столбна ТС 10/0.4kV - Блок станица BVS-I2 -Реверзиона шахта за оптички кабел - Блок станица BVS-I3	1391,00	E1.10	12.0	П	1391,00	100	1
6	-Реверзиона шахта за оптички кабел	684,00	E1.10	12.0	П	684,00	100	1
7	- Контролна соба - Столбна ТС 10/0.4kV	506,00	E1.10	12.0	П	506,00	100	1
8	- Контролна соба - Примена чистачка станица – RS-I1 -Реверзиона шахта за оптички кабел	4821,00	E1.10	12.0	П	4821,00	100	1
9	- Радиациона станица – PRS-I1 -Реверзиона шахта за оптички кабел	5655,00	E1.10	12.0	П	5655,00	100	1
10	- Блок станица – BVS – M15 - Контролна соба -Реверзиона шахта за оптички кабел (2 шахти)	4550,00	E1.10	12.0	П	4550,00	100	1
11	- Столбна ТС 10/0.4kV	25,00	E1.10	12.0	/	25,00	100	1
12 до 65	- Реверзиони шахти за оптички кабел (дим. 1.5x1.5м) (Вкупно 56 шахти)	54 x 2.25 =121.5	E1.10	/	/	121.5	100	1
	ВКУПНО	**23300.5**	**E1.10**	**12.0**	**П**	**23300.5**	**100**	**1**

ЛЕГЕНДА:

- Асфалтен пат
- Бетон
- Бетонска бандера
- Бетонска ограда
- Бетонски вид
- 1687 Број на катастарска парцела
- 1 Број на објект
- Бунар за вода
- Вештачко езеро
- Граница на планскиот опфат на кадарот за интерконективен гасовод P = 173.87Ha (1738744.2м²)
- Даточовод
- Дол
- Дрвена бандера
- Земјен канал
- Земјен пат
- Ивичник
- Канал
- Кандилабра
- Канелета
- Катастарска парцела
- Косина
- Ножица
- Објект
- Ограда
- Поткорен вид
- Река
- Рибник
- Трафостаница
- Трансформатор
- Тврди
- Хидрант
- Шахта
- Шематски приказ за линиско водење на интерконективен гасовод
- Заштитен појас на интерконективен гасовод (50м) од лева на десна страна
- Граница на планот на урбанистички план за подрачје
- Столбна со правец влезење за интерконективен гасовод
- Плански опфат на одделение урбанистичко планска документација
- МК Телеком Бакарни комуникациски кабли
- МК Телеком Оптички комуникациски кабли
- АЕК Оптички кабел
- АЕК Бакарни кабел
- НЕОТЕЛ Инсталација
- Општина Богданци оптички кабел
- ЕВН 10/0.4kV подземен вод со заштитен појас (10м) од оска
- ЕВН 10/0kV подземен вод планиран со заштитен појас (10м) од оска
- ЕВН 10/0kV подземен вод со заштитен појас (10м) од оска
- ЕВН 10/0kV подземна мрежа планирана со заштитен појас (5м) од оска
- ЕВН 35/110kV подземна мрежа планирана со заштитен појас (5м) од оска
- ЕВН 0.4kV надземен вод планиран
- ЕВН 0.4kV надземен вод
- ЕВН 0.4kV подземен вод
- Електро водови - заштитен појас
- МЕПСО 400kV Далекувод
- МЕПСО 110kV Далекувод
- ЈКП Бошава Водоводен цевковод
- ЈКП Бошава Води
- ЈКП Бошава Фекална канализација
- АД Водостопанство ХС Тиквеш
- АД Водостопанство ХС Неготино - Проширување
- АД Водостопанство ХС Неготино - Градби фаза 2
- АД Водостопанство ХС Пальурци постојани (стар систем)
- АД Водостопанство ХС Пальурци фаза 2
- НЕР - Постоечки гасовод Ø508мм ЛОТ-1
- ВАРДАКС - Постоечки нафтовод
- Земјен пат
- Земјен канал
- Бетон
- Асфалтен пат
- Бунар за вода
- Помошен земјоделски објект - штала
- Река
- Канал
- Рибник
- Заземјување на ТС (вкопана Zn лента)
- 120.00 Висинска нивелета на горен раб на цевка на планираен гасовод

НАЗИВ НА ПРОЕКТОТ :

ТП за поврзување на Западен Балкан (КОНЕКТА)

НАЗИВ НА ПЛАНОТ :

ПРЕДЛОГ УРБАНИСТИЧКИ ПЛАН ЗА ПОДРАЧЈА И ГРАДБИ ОД ДРЖАВНО ЗНАЧЕЊЕ ЗА ИНТЕРКОНЕКТИВЕН ГАСОВОД РЕПУБЛИКА СЕВЕРНА МАКЕДОНИЈА - ГРЦИЈА

ОПШТИНА НЕГОТИНО; ОПШТИНА ДЕМИР КАПИЈА; ОПШТИНА ГЕВГЕЛИЈА; ОПШТИНА БОГДАНЦИ

ИНВЕСТИТОР :

НАЦИОНАЛНИ ЕНЕРГЕТСКИ РЕСУРСИ (НЕР) АД Скопје

ПЛАНЕР :

БР. НА ЛИЦЕНЦА ЗА ИЗРАБОТУВАЊЕ УРБАНИСТИЧКИ ПЛАНОВИ - ОЗМ
БР. НА ЛИЦЕНЦА "А" ЗА ПРОЕКТИРАЊЕ ГРАДБИ ОД ПРВА КАТЕГОРИЈА - П.Л1Ф.А

ЧАКАР & ПАРТНЕРС
КОНСАЛТИНГ · ИНЖЕНЕРИНГ · МЕНАЏМЕНТ

РЕВИДЕНТ :

БРОЈ НА РЕВИЗИЈА
1

ОДГОВОРЕН ПЛАНЕР :
Славица Чавдаровска Наумова, *дипл.инж.арх. овластување број - 0.0469*

СЛАВИЦА ЧАВДАРОВСКА дипл.инж.арх. Овластен планер 0469

СОРАБОТНИЦИ :
Зоран Николов, *Дипл. граѓ. инж. бр. 0.0282*
Горан Чаловски, *Дипл.инж.арх. бр.0.0655*
Татјана Ветревска, *Дипл.инж.арх. бр.0.0667*

РАСПОРЕД НА ЛИСТОВИ :

ВИД НА ПЛАНОТ :

УРБАНИСТИЧКИ ПЛАН ЗА ПОДРАЧЈА И ГРАДБИ ОД ДРЖАВНО ЗНАЧЕЊЕ

НАСЛОВ НА ДОКУМЕНТ :

СИНТЕЗЕН ПЛАН
(км 0+900.00 - км 2+200.00)

ТЕХН БРОЈ	ДАТУМ	РАЗМЕР
103/2020	07/2022	1:1000

ФАЗА	ФОРМАТ	ЛИСТОВИ ВО ФАЗА	ЛИСТ БР.
У	594 x 1350	51	2

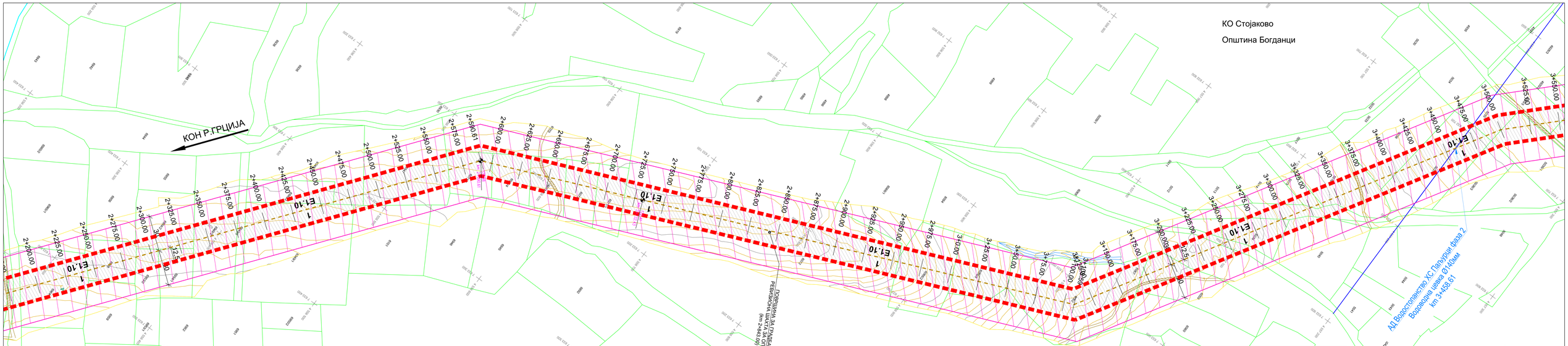

КЛАСА НА НАМЕНА Е - ИНФРАСТРУКТУРИ	ПОВРШИНА ha / m²	%
E1.10 - Меѓународни, меѓуградски и градски високопритисни и дистрибутивни нископритисни гасоводни водови	**171.54 ha 1,715,443.7 m2**	98.66
E1.10 - Припадни постројки и опрема	**2.33 ha 23300.5 m2**	1.34
ВКУПНА ПОВРШИНА НА ПЛАНСКИОТ ОПФАТ	**173.87 ha 1738744.2 m2**	100

E1.10 - Меѓународни, меѓуградски и градски високопритисни и дистрибутивни нископритисни гасоводни водови

Бр. на површина за градба	Површина за градба	Површина за градба m²	Основна класа на намена	Должина на траса m'
1	Интерконективен гасовод	1,715,443.7	E1.10	**66518.68**

E1.10 - Припадни градби опрема и постројки

Бр. на површина за градба	Површина за градба	Површина за градба m²	класа на намена	Висина на градба m	Катност	Внатрешна развиена површина m²	Процент на изграденост %	Коеф. на искористеност
2	- Столбна ТС 10/0.4kV - Подземно примена чистителна станица LRS-I1 - Контролна соба	4468,00	E1.10	12.0	П	4468,00	100	1
3	- Блок станица - крак кон Струмица ВУС-11	925,00	E1.10	12.0	П	925,00	100	1
4	- Контролна соба	154,00	E1.10	12.0	П	154,00	100	1
5	- Столбна ТС 10/0.4kV - Блок станица ВУБ-I2 -Реверзиона шахта за оптички кабел	1391,00	E1.10	12.0	П	1391,00	100	1
6	- Блок станица ВУБ-I3 -Реверзиона шахта за оптички кабел	684,00	E1.10	12.0	П	684,00	100	1
7	- Контролна соба - Столбна ТС 10/0.4kV	506,00	E1.10	12.0	П	506,00	100	1
8	- Контролна соба - Примена чистителна станица – RS-I1 -Реверзиона шахта за оптички кабел	4821,00	E1.10	12.0	П	4821,00	100	1
9	- Редукциона станица – PRS-I1 -Реверзиона шахта за оптички кабел	5655,00	E1.10	12.0	П	5655,00	100	1
10	- Блок станица – BVS – M15 - Контролна соба -Реверзиона шахта за оптички кабел (2 шахти)	4550,00	E1.10	12.0	П	4550,00	100	1
11	- Столбна ТС 10/0.4kV	25,00	E1.10	12.0	/	25,00	100	1
12 до 65	- Реверзиони шахти за оптички кабли (рам. 1.5x1.5м) (Вкупно 56 шахти)	54 x 2.25 =121.5	E1.10	/	/	121.5	100	1
	ВКУПНО	**23300.5**	**E1.10**	**12.0**	**П**	**23300.5**	**100**	**1**

ЛЕГЕНДА:

- Асфалтен пат
- Бетон
- Бетонска бандера
- Бетонска ограда
- Бетонски вид
- 1687 Број на катастарска парцела
- 1 Број на објект
- АЕК Бакарен кабел
- Вештачко езеро
- Граница на планскиот опфат на кадарот за интерконективен гасовод (К = 173.87ха (1738744.2м²))
- Дагновод
- Дол
- Дрвена бандера
- Земјен канал
- Земјен пат
- Ивичник
- Канал
- Кинетоглобра
- Канализа
- Катастарска парцела
- Косина
- Ножица
- Објект
- Ограда
- Потпорен ѕид
- Река
- Рибник
- Трафостаница
- Трансформатор
- Тераса
- Хидрант
- Шахта

- Шематски приказ на линиско водење на интерконективен гасовод
- Заштитен појас на интерконективен гасовод (50м) од лева и од десна страна
- Граница на опфат на урбанистички план за подрачје
- Граница на урбано јадро за интерконективен гасовод
- Планиран опфат на одобрение урбанистичко планска документација
- Оптички кабел
- Подземна мрежа
- Надземна мрежа
- Подземна мрежа
- Надземна мрежа
- Подземна мрежа
- Надземна мрежа

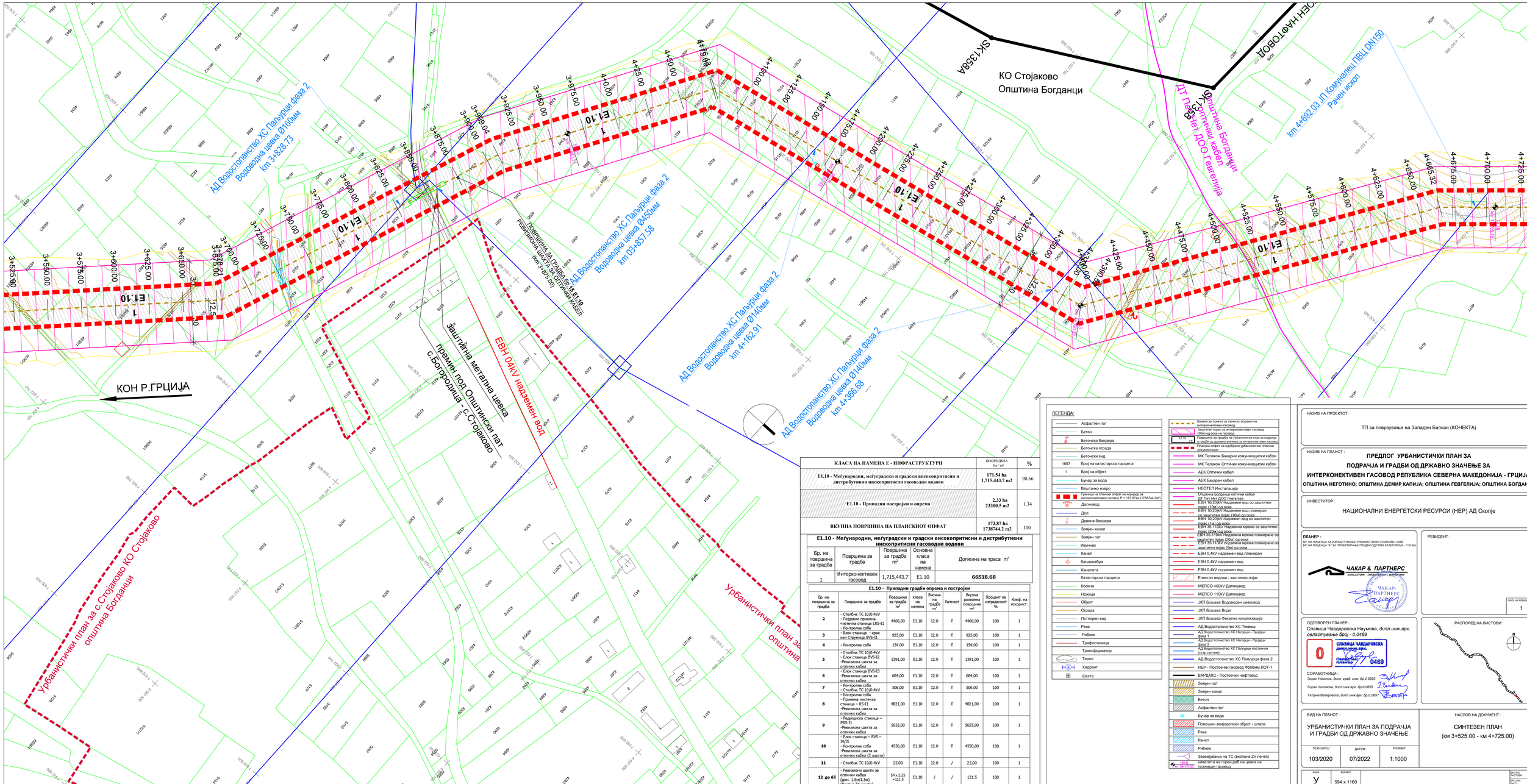

КЛАСА НА НАМЕНА Е - ИНФРАСТРУКТУРИ	ПОВРШИНА ha / m²	%
E1.10 - Меѓународни, меѓуградски и градски високопритисни и дистрибутивни нископритисни гасоводни водови	171.54 ha 1,715,443.7 m2	98.66
E1.10 - Припадни постројки и опрема	2.33 ha 23300.5 m2	1.34
ВКУПНА ПОВРШИНА НА ПЛАНСКИОТ ОПФАТ	173.87 ha 1738744.2 m2	100

E1.10 - Меѓународни, меѓуградски и градски високопритисни и дистрибутивни нископритисни гасоводни водови

Бр. на површина за градба	Површина за градба	Површина за градба m²	Основна класа на намена	Должина на траса m'
1	Интерконективен гасовод	1,715,443.7	E1.10	**66518.68**

E1.10 - Припадни градби опрема и постројки

Бр. на површина за градба	Површина за градба	Површина за градба m²	класа на намена	Висина на градба m²	Катност	Бруто развиена површина m²	Процент на изграденост %	Коеф. на искористеност
2	- Стојбна ТС 10/0.4kV - Подолжно приемна чистачка станица LRS-I1 - Контролна соба	4468,00	E1.10	12.0	П	4468,00	100	1
3	- Блок станица - крак кон Стружица BVS-I1	925,00	E1.10	12.0	П	925,00	100	1
4	- Контролна соба	154,00	E1.10	12.0	П	154,00	100	1
5	- Стојбна ТС 10/0.4kV - Блок станица BVS-I2 -Ревизиона шахта за оптички кабел	1391,00	E1.10	12.0	П	1391,00	100	1
6	- Блок станица BVS-I3 -Ревизиона шахта за оптички кабел	684,00	E1.10	12.0	П	684,00	100	1
7	- Контролна соба - Стојбна ТС 10/0.4kV	506,00	E1.10	12.0	П	506,00	100	1
8	- Контролна соба - Приемна чистачка станица – RS-I1 -Ревизиона шахта за оптички кабел	4821,00	E1.10	12.0	П	4821,00	100	1
9	- Редукциона станица – PRS-I1 -Ревизиона шахта за оптички кабел	5655,00	E1.10	12.0	П	5655,00	100	1
10	- Блок станица – BVS – I4/I5 - Контролна соба -Ревизиона шахта за оптички кабел (2 шахти)	4550,00	E1.10	12.0	П	4550,00	100	1
11	- Стојбна ТС 10/0.4kV	25,00	E1.10	12.0	/	25,00	100	1
12 до 65	- Ревизиони шахти за оптички кабел (дим. 1.5x1.1x 3м) (Вкупно 56 шахти)	54 x 2.25 =121.5	E1.10	/	/	121.5	100	1
	ВКУПНО	**23300.5**	**E1.10**	**12.0**	**П**	**23300.5**	**100**	**1**

ЛЕГЕНДА:

- Асфалтен пат
- Бетон
- Бетонска бандера
- Бетонска ограда
- Бетонски ѕид
- 1687 Број на катастарска парцела
- 1 Број на објект
- Бунар за вода
- Вештачко езеро
- Граница на планскиот опфат на коридор за интерконективен гасовод P = 173.87ha (1738744.2м²)
- Далновод
- Дол
- Дрвена бандера
- Земјен канал
- Земјен пат
- Извичник
- Канал
- Канделабра
- Каналета
- Катастарска парцела
- Косина
- Ножица
- Објект
- Ограда
- Потпорен ѕид
- Река
- Рибник
- Трафостаница
- Трансформатор
- Терен
- Хидрант
- Шахта

- Шематски приказ за линиско водење на интерконективен гасовод
- Заштитен појас на интерконективен гасовод (30м) од оска на гасовод
- 87+00 Поврзана за градба на урбанистички план за подрачја и градби од државно значење за интерконективен гасовод
- Плански опфат на одделните урбанистичко планските документации
- МК Телеком Бандерни комуникациски кабли
- МК Телеком Оптички комуникациски кабли
- АЕК Оптички кабел
- АЕК Бакарен кабел
- НЕОТЕЛ Инсталација
- Општина Богданци оптички кабел
- ДТ Пел Нет ДОО Гевгелија
- ЕВН 10(20)kV Надземен вод со заштитен појас (10м) од оска
- ЕВН 10(20)kV Надземен вод планиран со заштитен појас (10м) од оска
- ЕВН 10(20)kV подземен вод со заштитен појас (1м) од оска
- ЕВН 35-110kV Надземна мрежа со заштитен појас (20м) од оска
- ЕВН 3(-110kV Надземна мрежа планирана со заштитен појас (20м) од оска
- ЕВН 35/110kV подземна мрежа планирана со заштитен појас (6м) од оска
- ЕВН 0.4kV надземен вод планиран
- ЕВН 0.4kV надземен вод
- ЕВН 0.4kV подземен вод
- Електро водови - заштитен појас
- МЕПСО 400kV Далекувод
- МЕПСО 110kV Далекувод
- ЈКП Бошава Водоводен цевковод
- ЈКП Бошава Води
- ЈКП Бошава Фекална канализација
- АД Водостопанство ХС Тиквеш
- АД Водостопанство ХС Неготин - Градски фаза 1
- АД Водостопанство ХС Неготин - Градски фаза 2
- АД Водостопанство ХС Пальурци постоечки (стар систем)
- АД Водостопанство ХС Пальурци фаза 2
- НЕР - Постоечки гасовод Ф508мм ЛОТ-1
- ВАРДАКС - Постоечки нафтовод
- Земјен пат
- Земјен канал
- Бетон
- Асфалтен пат
- Бунар за вода
- Помошен земјоделски објект - штала
- Река
- Канал
- Рибник
- Заземјување на ТС (вкопана Zn лента)
- 98.66 нивелета на горен раб на цевка на планиран гасовод

НАЗИВ НА ПРОЕКТОТ :

ТП за поврзување на Западен Балкан (КОНЕКТА)

НАЗИВ НА ПЛАНОТ :

ПРЕДЛОГ УРБАНИСТИЧКИ ПЛАН ЗА ПОДРАЧЈА И ГРАДБИ ОД ДРЖАВНО ЗНАЧЕЊЕ ЗА ИНТЕРКОНЕКТИВЕН ГАСОВОД РЕПУБЛИКА СЕВЕРНА МАКЕДОНИЈА - ГРЦИЈА

ОПШТИНА НЕГОТИНО; ОПШТИНА ДЕМИР КАПИЈА; ОПШТИНА ГЕВГЕЛИЈА; ОПШТИНА БОГДАНЦИ

ИНВЕСТИТОР :

НАЦИОНАЛНИ ЕНЕРГЕТСКИ РЕСУРСИ (НЕР) АД Скопје

ПЛАНЕР :

БР. НА ЛИЦЕНЦА ЗА ИЗРАБОТУВАЊЕ УРБАНИСТИЧКИ ПЛАНОВИ - 0086
БР. НА ЛИЦЕНЦА "А" ЗА ПРОЕКТИРАЊЕ ГРАДБИ ОД ПРВА КАТЕГОРИЈА - П.0164

ЧАКАР & ПАРТНЕРС
КОНСАЛТИНГ ИНЖЕНЕРИНГ ДООЕЛ

РЕВИДЕНТ :

БРОЈ НА РЕВИЗИЈА: 1

ОДГОВОРЕН ПЛАНЕР :

Славица Чавдаровска Наумова, *дипл.инж.арх. овластување број - 0.0469*

0 СЛАВИЦА ЧАВДАРОВСКА дипл.инж.арх. Овластен планер 0469

СОРАБОТНИЦИ :

Зоран Николов, *дипл. арад. инж. бр.2.0282*

Горан Чаловски, *дипл.инж.арх. бр.0.0655*

Татјана Ветерослка, *дипл.инж.арх. бр.0.0657*

РАСПОРЕД НА ЛИСТОВИ :

ВИД НА ПЛАНОТ :

УРБАНИСТИЧКИ ПЛАН ЗА ПОДРАЧЈА И ГРАДБИ ОД ДРЖАВНО ЗНАЧЕЊЕ

НАСЛОВ НА ДОКУМЕНТ :

СИНТЕЗЕН ПЛАН
(км 3+525.00 - км 4+725.00)

ТЕХН.БРОЈ	ДАТУМ	РАЗМЕР
103/2020	07/2022	1:1000

ФАЗА	ФОРМАТ	ВКУПНО ЛИСТОВИ	51
У	594 x 1160	ЛИСТ БР.	4

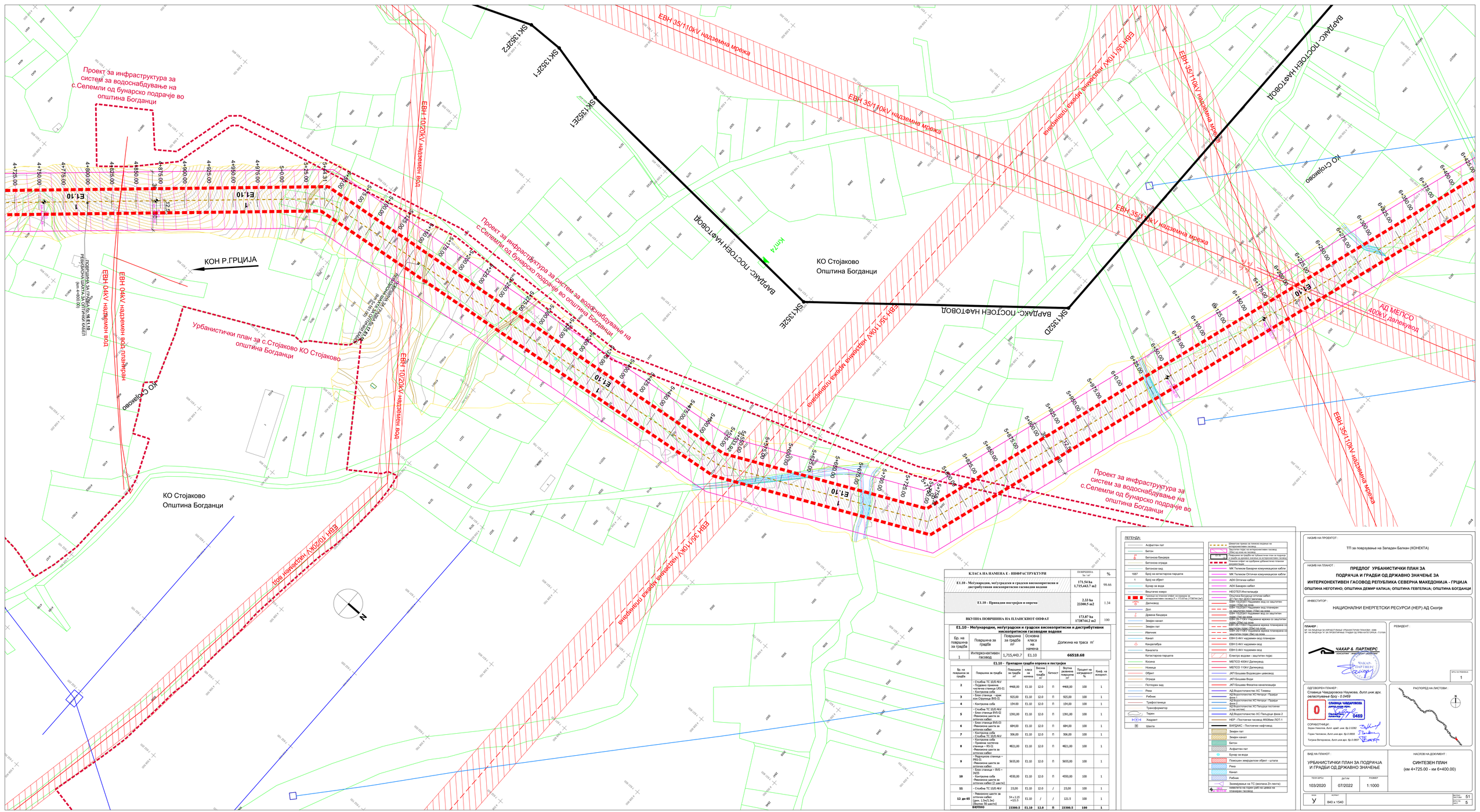
Проект за инфраструктура за систем за водоснабдување на с.Селемли од бунарско подрачје во општина Богданци
Проект за инфраструктура за систем за водоснабдување на с.Селемли од бунарско подрачје во општина Богданци
Урбанистички план за с.Стојаково КО Стојаково општина Богданци
КО Стојаково
Општина Богданци
КОН Р.ГРЦИЈА
ЕВН 10/20kV надземен вод
ЕВН 04kV надземен вод
ЕВН 35/110kV надземна мрежа
ЕВН 35/110kV надземна мрежа
ЕВН 35/110kV надземна мрежа
ЕВН 35/110kV надземна мрежа
ЕВН 35/110kV надземна мрежа
ЕВН 35/110kV надземна мрежа
ВАРДАКС- ПОСТОЕН НАФТОВОД
ВАРДАКС- ПОСТОЕН НАФТОВОД
ВАРДАКС- ПОСТОЕН НАФТОВОД
АД МЕПСО 400kV далекувод
ЕВН 35/110kV надземна мрежа
ЈП Водовод Стојаково
ЈП Водовод Стојаково
ЈП Водовод Стојаково

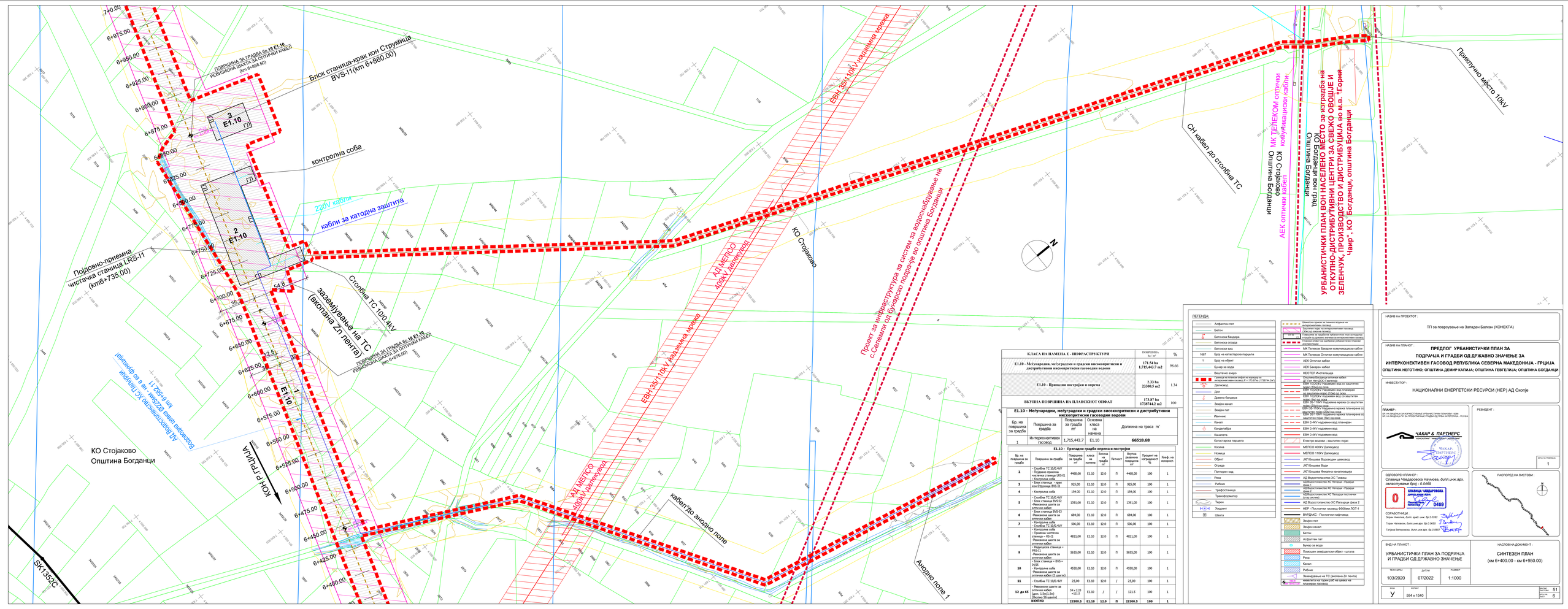
ПОВРШИНА ЗА ГРАДБА бр.18 Е1.10
РЕВИЗИОНА ШАХТА ЗА ОПТИЧКИ КАБЕЛ
(km 6+868.50)
Блок станица-крак кон Струмица
BVS-11(km 6+860.00)
3
E1.10
ГП
контролна соба
2
E1.10
220V кабли
кабли за катодна заштита
Подовно-приемна
чистачка станица LRS-11
(km6+735.00)
Столбна ТС-10/0.4kV
заземјување на ТС
(поцинкувана Zn лента)
ПОВРШИНА ЗА ГРАДБА бр.18 Е1.10
РЕВИЗИОНА ШАХТА ЗА ОПТИЧКИ КАБЕЛ
(km 6+675.00)
1
E1.10
КОН Р.РУШИЊА
КО Стојаково
Општина Богданци
ЕВН 35/110kV надземна мрежа
ЕВН 35/10kV надземна мрежа
АД МЕПСО
400kV далекувод
КН МЕПСО
400kV далекувод
кабелно анодно поле
Анодно поле 1
Проект за инфраструктура за систем за водоснабдување на
с.Селемли од дунавско подрачје во општина Богданци
КО Стојаково
СН кабел до столбна ТС
Приклучно Место 10kV
оптички кабел
оптички кабел
оптички кабел

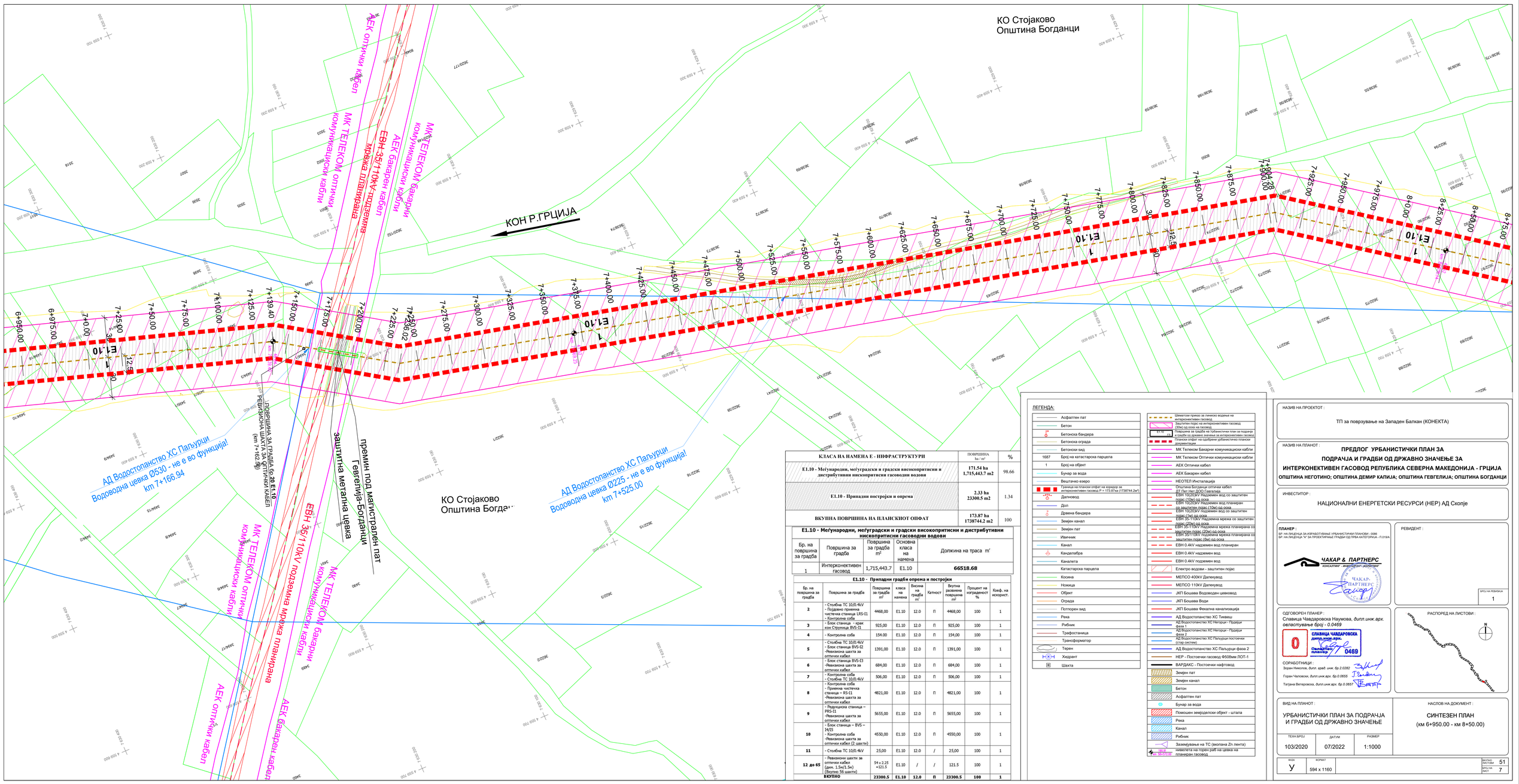

КЛАСА НА НАМЕНА Е - ИНФРАСТРУКТУРИ	ПОВРШИНА ha / m²	%
E1.10 - Меѓународни, меѓуградски и градски високопритисни и дистрибутивни нископритисни гасоводни водови	**171.54 ha 1,715,443.7 m2**	98.66
E1.10 - Припадни постројки и опрема	**2.33 ha 23300.5 m2**	1.34
ВКУПНА ПОВРШИНА НА ПЛАНСКИОТ ОПФАТ	**173.87 ha 1738744.2 m2**	100

E1.10 - Меѓународни, меѓуградски и градски високопритисни и дистрибутивни нископритисни гасоводни водови

Бр. на површина за градба	Површина за градба	Површина за градба m²	Основна класа на намена	Должина на траса m'
1	Интерконективен гасовод	1,715,443.7	E1.10	**66518.68**

E1.10 - Припадни градби опрема и постројки

Бр. на површина за градба	Површина за градба	Површина за градба m²	класа на намена	Висина на градба m'	Катност	Вкупна развиена површина m²	Процент на изграденост %	Коеф. на искористеност
2	- Стобна ТС 10/0.4kV - Подолго приемна чистачка станица LRS-I1 - Контролна соба	4468,00	E1.10	12.0	П	4468,00	100	1
3	- Блок станица - крак кон Струмица BVS-I1	925,00	E1.10	12.0	П	925,00	100	1
4	- Контролна соба	154,00	E1.10	12.0	П	154,00	100	1
5	- Стобна ТС 10/0.4kV - Блок станица BVS-I2 -Ревизиона шахта за оптички кабел	1391,00	E1.10	12.0	П	1391,00	100	1
6	- Блок станица BVS-I3 -Ревизиона шахта за оптички кабел	684,00	E1.10	12.0	П	684,00	100	1
7	- Контролна соба - Стобна ТС 10/0.4kV	506,00	E1.10	12.0	П	506,00	100	1
8	- Контролна соба - Приемна чистачка станица – RS-I1 -Ревизиона шахта за оптички кабел	4821,00	E1.10	12.0	П	4821,00	100	1
9	- Редукциона станица – PRS-I1 -Ревизиона шахта за оптички кабел	5655,00	E1.10	12.0	П	5655,00	100	1
10	- Блок станица – BVS – I4/I5 - Контролна соба -Ревизиона шахта за оптички кабел (2 шахти)	4550,00	E1.10	12.0	П	4550,00	100	1
11	- Стобна ТС 10/0.4kV	25,00	E1.10	12.0	/	25,00	100	1
12 до 65	- Ревизиони шахти за оптички кабел (дим. 1.5м/1.5м) (Вкупно 56 шахти)	54 x 2.25 =121.5	E1.10	/	/	121.5	100	1
	ВКУПНО	**23300.5**	**E1.10**	**12.0**	**П**	**23300.5**	**100**	**1**

ЛЕГЕНДА:

- Асфалтен пат
- Бетон
- Бетонска бандера
- Бетонска ограда
- Бетонски вид
- 1687 Број на катастарска парцела
- 1 Број на објект
- Бунар за вода
- Вештачко езеро
- Граница на планскиот опфат на коридор за интерконективен гасовод P = 173.87ha (1738744.2м²)
- Далновод
- Дол
- Дрвена бандера
- Земјен канал
- Земјен пат
- Извичник
- Канал
- Канделабра
- Канализација
- Катастарска парцела
- Косина
- Ножица
- Објект
- Ограда
- Потпорен ѕид
- Река
- Рибник
- Трафостаница
- Трансформатор
- Терен
- Хидрант
- Шахта
- Шематски приказ за линиско водење на интерконективен гасовод
- Заштитен појас на интерконективен гасовод (30м) од оска на гасовод
- 87+00 Километарски пикет
- Површина за градба на урбанистички план за подрачја и градби од државно значење за интерконективен гасовод
- Планскиот опфат на одобрени урбанистичко планските документации
- МК Телеком Бакарни комуникациски кабли
- МК Телеком Оптички комуникациски кабли
- АЕК Оптички кабел
- АЕК Бакарен кабел
- НЕОТЕЛ Инсталација
- Општина Богданци оптички кабел
- ДТ Пет Нет ДООЕЛ Гевгелија
- ЕВН 10(20)kV Надземен вод со заштитен појас (10м) од оска
- ЕВН 10(20)kV Надземен вод планиран со заштитен појас (10м) од оска
- ЕВН 10(20)kV подземен вод со заштитен појас (1м) од оска
- ЕВН 35-110kV Надземна мрежа со заштитен појас (20м) од оска
- ЕВН 35-110kV Надземна мрежа планирана со заштитен појас (20м) од оска
- ЕВН 0.4kV надземен вод планиран
- ЕВН 0.4kV надземен вод
- ЕВН 0.4kV подземен вод
- Електро водови - заштитен појас
- МЕПСО 400kV Далекувод
- МЕПСО 110kV Далекувод
- ЈКП Бошава Водоводен цевковод
- ЈКП Бошава Води
- ЈКП Бошава Фекална канализација
- АД Водостопанство ХС Тиквеш
- АД Водостопанство ХС Неготин - Градење фаза 1
- АД Водостопанство ХС Неготин - Градење фаза 2
- АД Водостопанство ХС Пагъурци постечки (стар систем)
- АД Водостопанство ХС Пагъурци фаза 2
- НЕР - Постечки гасовод Ф508мм ЛОТ-1
- ВАРДАКС - Постечки нафтовод
- Земјен пат
- Земјен канал
- Бетон
- Асфалтен пат
- Бунар за вода
- Помошен земјоделски објект - штала
- Река
- Канал
- Рибник
- Заземјување на ТС (вкопана Zn лента)
- 98.66 нивелета на горен раб на цевка на планиран гасовод

НАЗИВ НА ПРОЕКТОТ :

ТП за поврзување на Западен Балкан (КОНЕКТА)

НАЗИВ НА ПЛАНОТ :

ПРЕДЛОГ УРБАНИСТИЧКИ ПЛАН ЗА ПОДРАЧЈА И ГРАДБИ ОД ДРЖАВНО ЗНАЧЕЊЕ ЗА ИНТЕРКОНЕКТИВЕН ГАСОВОД РЕПУБЛИКА СЕВЕРНА МАКЕДОНИЈА - ГРЦИЈА

ОПШТИНА НЕГОТИНО; ОПШТИНА ДЕМИР КАПИЈА; ОПШТИНА ГЕВГЕЛИЈА; ОПШТИНА БОГДАНЦИ

ИНВЕСТИТОР :

НАЦИОНАЛНИ ЕНЕРГЕТСКИ РЕСУРСИ (НЕР) АД Скопје

ПЛАНЕР :

БР. НА ЛИЦЕНЦА ЗА ИЗРАБОТУВАЊЕ УРБАНИСТИЧКИ ПЛАНОВИ - 0086
БР. НА ЛИЦЕНЦА "А" ЗА ПРОЕКТИРАЊЕ ГРАДБИ ОД ПРВА КАТЕГОРИЈА - П.01ВА

ЧАКАР & ПАРТНЕРС
КОНСАЛТИНГ ИНЖЕНЕРИНГ ДООЕЛ Скопје

ЧАКАР ПАРТНЕРС

РЕВИДЕНТ :

БРОЈ НА РЕВИЗИЈА: 1

ОДГОВОРЕН ПЛАНЕР :

Славица Чавдаровска Наумова, *дипл.инж.арх. овластување број - 0.0469*

СЛАВИЦА ЧАВДАРОВСКА дипл.инж.арх. Овластен планер 0469

РАСПОРЕД НА ЛИСТОВИ :

СОРАБОТНИЦИ :

Зоран Николов, *dunn. apad. инж. бр.2.0282*
Горан Чаловски, *dunn.инж.арх. бр.0.0655*
Татјана Ветеровска, *dunn.инж.арх. бр.0.0657*

ВИД НА ПЛАНОТ :

УРБАНИСТИЧКИ ПЛАН ЗА ПОДРАЧЈА И ГРАДБИ ОД ДРЖАВНО ЗНАЧЕЊЕ

НАСЛОВ НА ДОКУМЕНТ :

СИНТЕЗЕН ПЛАН

(км 6+950.00 - км 8+50.00)

ТЕХН.БРОЈ	ДАТУМ	РАЗМЕР
103/2020	07/2022	1:1000

ФАЗА	ФОРМАТ	ВКУПНО ЛИСТОВИ	51
У	594 x 1160	ЛИСТ БР.	7

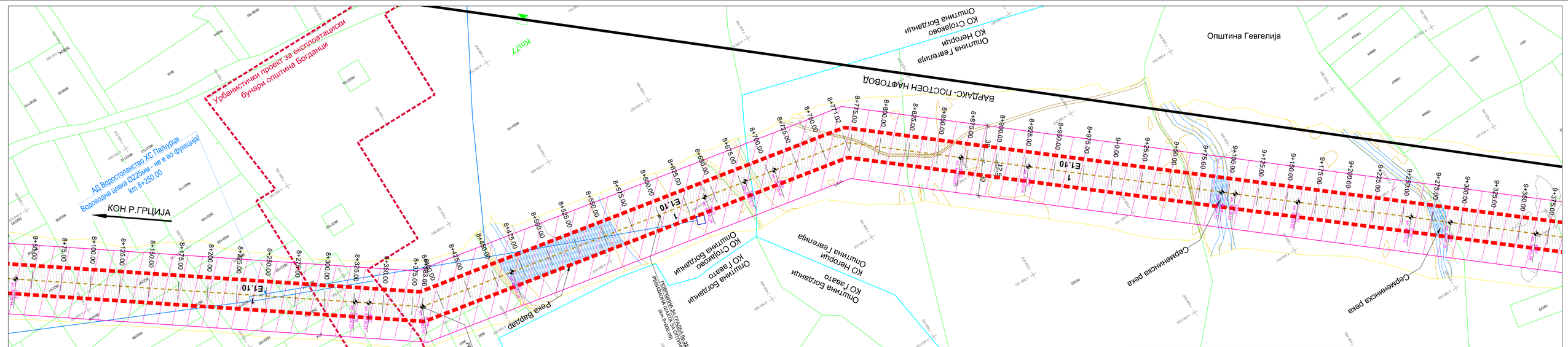
Општина Гевгелија
Општина Богданци
Општина Богдани
КО Стојаково
КО Неропи
КО Гевгелија
КО Гевгелија
КО Стојаково
КО Неропи
КО Гевгелија
КО Стојаково
КО Гевгелија
ВАРДАКС- ПОСТОЕН НАФТОВОД
Сермениќка река
Сермениќка река
Река Вардар
КОН Р.ГРЦИЈА
АД Водостопанство ХС Палъурци
Водоводна цевка Ø225мм - не е во функција!
km 8+250.00
Урбанистички проект за експлоатациски бунари општина Богданци
Урбанистички проект за експлоатациски бунари општина Богданци
Урбанистички проект за експлоатациски бунари општина Богданци
Урбанистички проект за експлоатациски бунари општина Богданци
Урбанистички проект за експлоатациски бунари општина Богданци
ПОВРШИНА ЗА ГРАДБА ЗА Е1.10 РЕВИЗИОНА ШАХТА ОПТИЧКИ КАБЕЛ (km 8+388.60)
ПОВРШИНА ЗА ГРАДБА ЗА Е1.10 РЕВИЗИОНА ШАХТА ОПТИЧКИ КАБЕЛ (km 8+388.60)
ПОВРШИНА ЗА ГРАДБА ЗА Е1.10 РЕВИЗИОНА ШАХТА ОПТИЧКИ КАБЕЛ (km 8+800.00)
E1.10
E1.10
E1.10

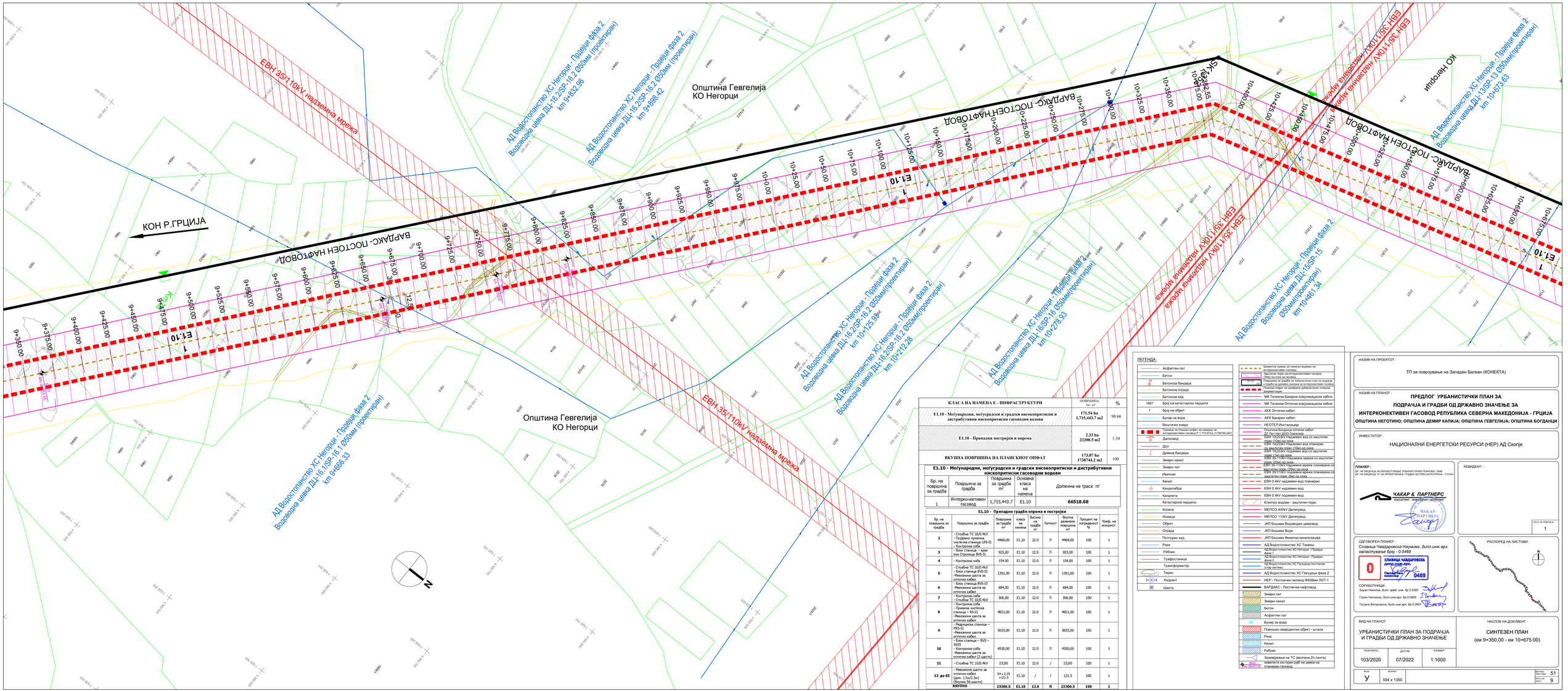

КЛАСА НА НАМЕНА Е - ИНФРАСТРУКТУРИ	ПОВРШИНА ha / m²	%
Е1.10 - Меѓународни, меѓуградски и градски високопритисни и дистрибутивни нископритисни гасоводни водови	**171.54 ha 1,715,443.7 m2**	98.66
Е1.10 - Пратечки постројки и опрема	**2.33 ha 23300.5 m2**	1.34
ВКУПНА ПОВРШИНА НА ПЛАНСКИОТ ОПФАТ	**173.87 ha 1738744.2 m2**	100

Е1.10 - Меѓународни, меѓуградски и градски високопритисни и дистрибутивни нископритисни гасоводни водови

Бр. на површина за градба	Површина за градба	Површина за градба m²	Основна класа на намена	Должина на траса m'
1	Интерконективен гасовод	1,715,443.7	E1.10	**66518.68**

Е1.10 - Пратечки градби опрема и постројки

Бр. на површина за градба	Површина за градба	Површина за градби m²	класа на намена	Висина на градба m	Катност	Вкупна развиена површина m²	Процент на изграденост %	Коеф. на искористеност
2	- Столбна ТС 10/0.4kV - Подавно примена чистителна станица LRS-11 - Контролна соба	4468,00	E1.10	12.0	П	4468,00	100	1
3	- Блок станица - крак кон Струмица BVS-11	925,00	E1.10	12.0	П	925,00	100	1
4	- Контролна соба	154,00	E1.10	12.0	П	154,00	100	1
5	- Столбна ТС 10/0.4kV - Блок станица BVS-12 -Реникална шахта за оптички кабел	1391,00	E1.10	12.0	П	1391,00	100	1
6	- Блок станица BVS-13 -Реникална шахта за оптички кабел	684,00	E1.10	12.0	П	684,00	100	1
7	- Контролна соба - Столбна ТС 10/0.4kV	506,00	E1.10	12.0	П	506,00	100	1
8	- Контролна соба - Примена чистителна станица – RS-01 -Реникална шахта за оптички кабел	4821,00	E1.10	12.0	П	4821,00	100	1
9	- Редукциона станица – PRS-11 -Реникална шахта за оптички кабел	5655,00	E1.10	12.0	П	5655,00	100	1
10	- Блок станица – BVS – 14/15 - Контролна соба -Реникална шахта за оптички кабел (2 шахти)	4550,00	E1.10	12.0	П	4550,00	100	1
11	- Столбна ТС 10/0.4kV	25,00	E1.10	12.0	/	25,00	100	1
12 до 65	- Реникални шахти за оптички кабел (рам. 1.5м/1.5м) (Вкупно 56 шахти)	54 x 2.25 =121.5	E1.10	/	/	121.5	100	1
	ВКУПНО	**23300.5**	**E1.10**	**12.0**	**П**	**23300.5**	**100**	**1**

ЛЕГЕНДА:

- Асфалтен пат
- Бетон
- Бетонска бандера
- Бетонска ограда
- Бетонски вид
- 1687 Број на катастарска парцела
- 1 Број на објект
- Бунар за вода
- Вештачко езеро
- Граница на планскиот опфат на кадарот за интерконективен гасовод (Р = 172.87ха / 1738744.2м²)
- Дагновод
- Дол
- Дрвена бандера
- Земјен канал
- Земјен пат
- Ивичник
- Канал
- Кандилабра
- Канелета
- Катастарска парцела
- Косина
- Ножица
- Објект
- Ограда
- Потторен вид
- Река
- Рибник
- Трафостаница
- Трансформатор
- Терен
- Хидрант
- Шахта

- Шематски приказ за линиско водење на интерконективен гасовод
- Заштитен појас на интерконективен гасовод (50м) од лева и од десна
- Граница на планскиот урбанистички план за подрачје од државно значење за интерконективен гасовод
- Плански опфат на урбанистичко планските документации
- МК Телеком Баварии комуникациски кабли
- МК Телеком Оптички комуникациски кабли
- АЕК Оптички кабел
- АЕК Баварии кабел
- НЕОТЕЛ Инсталација
- Општина Богданци оптички кабел
- ЕВН 110KV Далекувод
- ЕВН 110KV подземен вод со заштитен појас (10м) од осска
- ЕВН 35/110KV подземен вод планиран
- ЕВН 35/110KV подземен вод со заштитен појас (10м) од осска
- ЕВН 35/110KV подземна мрежа со заштитен појас (50м) од осска
- ЕВН 35/110KV подземна мрежа планирана со заштитен појас (5м) од осска
- ЕВН 0.4KV надземен вод планиран
- ЕВН 0.4KV надземен вод
- ЕВН 0.4KV подземен вод
- Електро водови - заштитен појас
- МЕПСО 400KV Далекувод
- МЕПСО 110KV Далекувод
- ЈКП Бошава Водоводен цевковод
- ЈКП Бошава Води
- ЈКП Бошава Фекална канализација
- АД Водостопанство ХС Тиквеш
- АД Водостопанство ХС Негорци - Прилепи фаза 1
- АД Водостопанство ХС Негорци - Прилепи фаза 2
- АД Водостопанство ХС Пальурци постојчки (стар систем)
- АД Водостопанство ХС Пальурци фаза 2
- НЕР - Постоечки гасовод Ø508мм ЛОТ-1
- ВАРДАКС - Постоечки нафтовод
- Земјен пат
- Земјен канал
- Бетон
- Асфалтен пат
- Бунар за вода
- Помошен земјоделски објект - штала
- Река
- Канал
- Рибник
- Заземјување на ТС (мопана Zn лента)
- 10.00 Нивелета на горен раб на цевка на планираен гасовод

НАЗИВ НА ПРОЕКТОТ :

ТП за поврзување на Западен Балкан (КОНЕКТА)

НАЗИВ НА ПЛАНОТ :

ПРЕДЛОГ УРБАНИСТИЧКИ ПЛАН ЗА ПОДРАЧЈА И ГРАДБИ ОД ДРЖАВНО ЗНАЧЕЊЕ ЗА ИНТЕРКОНЕКТИВЕН ГАСОВОД РЕПУБЛИКА СЕВЕРНА МАКЕДОНИЈА - ГРЦИЈА

ОПШТИНА НЕГОТИНО; ОПШТИНА ДЕМИР КАПИЈА; ОПШТИНА ГЕВГЕЛИЈА; ОПШТИНА БОГДАНЦИ

ИНВЕСТИТОР :

НАЦИОНАЛНИ ЕНЕРГЕТСКИ РЕСУРСИ (НЕР) АД Скопје

ПЛАНЕР :

ЧАКАР & ПАРТНЕРС

РЕВИДЕНТ :

БРОЈ НА РЕВИДЕНТ: 1

ОДГОВОРЕН ПЛАНЕР :

Славица Чавдаровска Наумова, *дипл.инж.арх. овластување број - 0.0469*

СОРАБОТНИЦИ :

Зоран Николов, *Дипл. граѓ. инж. бр. 0.0282*

Горан Чаловски, *Дипл.инж.арх. бр.0.0855*

Татјана Ветеровска, *Дипл.инж.арх. бр.0.0667*

РАСПОРЕД НА ЛИСТОВИ :

ВИД НА ПЛАНОТ :

УРБАНИСТИЧКИ ПЛАН ЗА ПОДРАЧЈА И ГРАДБИ ОД ДРЖАВНО ЗНАЧЕЊЕ

НАСЛОВ НА ДОКУМЕНТ :

СИНТЕЗЕН ПЛАН (км 9+350.00 - км 10+675.00)

ТЕХН БРОЈ	ДАТУМ	РАЗМЕР
103/2020	07/2022	1:1000

ФАЗА	ФОРМАТ	ВКУПЕН БРОЈ НА ЛИСТОВИ	ЛИСТ БР.
У	594 x 1350	51	9

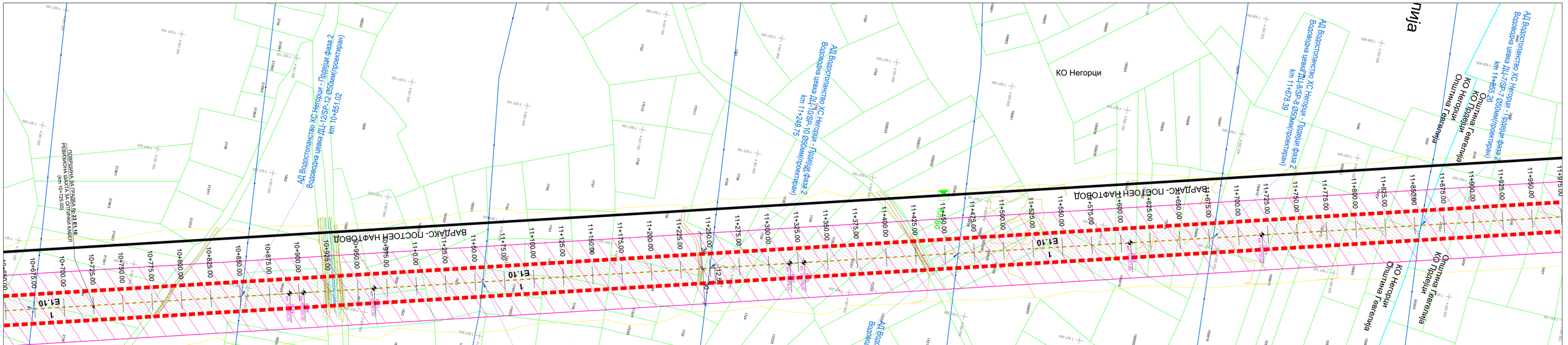

КЛАСА НА НАМЕНА Е - ИНФРАСТРУКТУРИ	ПОВРШИНА ha / m²	%
E1.10 - Меѓународни, меѓуградски и градски високопритисни и дистрибутивни нископритисни гасоводни водови	171.54 ha 1,715,443.7 m2	98.66
E1.10 - Придружни постројки и опрема	2.33 ha 23300.5 m2	1.34
ВКУПНА ПОВРШИНА НА ПЛАНСКИОТ ОПФАТ	173.87 ha 1738744.2 m2	100

E1.10 - Меѓународни, меѓуградски и градски високопритисни и дистрибутивни нископритисни гасоводни водови

Бр. на површина за градба	Површина за градба	Површина за градба m²	Основно класа на намена	Должина на траса m'
1	Интерконективен гасовод	1,715,443.7	E1.10	**66518.68**

E1.10 - Придружни градби опрема и постројки

Бр. на површина за градба	Површина за градба	Површина за градба m²	класа на намена	Висина на градба m	Катност	Вградена површина m²	Процент на изграденост %	Коеф. на искористеност
2	- Столбна ТС 10/0.4kV - Подавно примена чистителна станица LRS-11 - Контролна соба	4468,00	E1.10	12.0	/1	4468,00	100	1
3	- Блок станица - крак кон Струмица BVS-11	925,00	E1.10	12.0	/1	925,00	100	1
4	- Контролна соба	154,00	E1.10	12.0	/1	154,00	100	1
5	- Столбна ТС 10/0.4kV - Блок станица BVS-12 -Реникална шахта за оптички кабел	1391,00	E1.10	12.0	/1	1391,00	100	1
6	- Блок станица BVS-13 -Реникална шахта за оптички кабел	684,00	E1.10	12.0	/1	684,00	100	1
7	- Контролна соба - Столбна ТС 10/0.4kV	506,00	E1.10	12.0	/1	506,00	100	1
8	- Контролна соба - Примена чистителна станица – RS-11 -Реникална шахта за оптички кабел	4821,00	E1.10	12.0	/1	4821,00	100	1
9	- Редукциона станица – PRS-11 -Реникална шахта за оптички кабел	5655,00	E1.10	12.0	/1	5655,00	100	1
10	- Блок станица – BVS – 14/15 - Контролна соба -Реникална шахта за оптички кабел (2 шахти)	4550,00	E1.10	12.0	/1	4550,00	100	1
11	- Столбна ТС 10/0.4kV	25,00	E1.10	12.0	/	25,00	100	1
12 до 65	- Реникални шахти за оптички кабел (рем. 1.5x1.5x) (Вкупно 56 шахти)	54 x 2.25 =121.5	E1.10	/	/	121.5	100	1
	ВКУПНО	23300.5	E1.10	12.0	/1	23300.5	100	1

ЛЕГЕНДА:

- Асфалтен пат
- Бетон
- Бетонска бандера
- Бетонска ограда
- Бетонски вид
- 1687 Број на катастарска парцела
- 1 Број на објект
- АЕК Бакарен кабел
- Вештачко езеро
- Граница на планскиот опфат на каадаст за интерконективен гасовод (К = 172.87ха (1738744.2м²))
- Дагновод
- Дол
- Дрвена бандера
- Земјен канал
- Земјен пат
- Ивичник
- Канал
- Канделабра
- Канелета
- Катастарска парцела
- Косина
- Ножица
- Објект
- Ограда
- Поткорен вид
- Река
- Рибник
- Трафостаница
- Трансформатор
- Терен
- Хидрант
- Шахта

- Граница на планска опфат на каадаст за интерконективен гасовод
- Граница на планскиот опфат за изработка на урбанистички планови за подрачје
- Плански опфат за изработка на урбанистички планови документации
- МК Телекомски Бакарни комуникациски кабли
- МК Телекомски Оптички комуникациски кабли
- АЕК Оптички кабел
- АЕК Бакарен кабел
- НЕОТЕЛ Инсталација
- Општински Бодрански оптички кабел
- ЕВН 110kV подземен вод со заштитен појас (10м) од оска
- ЕВН 110kV подземен вод со заштитен појас (5м) од оска
- ЕВН 35/10kV подземна мрежа со заштитен појас (5м) од оска
- ЕВН 35/10kV подземна мрежа планирана со заштитен појас (5м) од оска
- ЕВН 0.4kV подземен вод планиран
- ЕВН 0.4kV надземен вод
- ЕВН 0.4kV подземен вод
- Електро водови - заштитен појас
- МЕПСО 400kV Далекувод
- МЕПСО 110kV Далекувод
- ЈКП Бошава Водоводен цевковод
- ЈКП Бошава Води
- ЈКП Бошава Фекална канализација
- АД Водостопанство ХС Тиквеш
- АД Водостопанство ХС Негорци - Подлески фаза 1
- АД Водостопанство ХС Негорци - Подлески фаза 2
- АД Водостопанство ХС Пальурци постоечки (стар систем)
- АД Водостопанство ХС Пальурци фаза 2
- НЕР - Постоечки гасовод Ø508Mm ЛОТ-1
- ВАРДАКС - Постоечки нафтовод
- Земјен пат
- Земјен канал
- Бетон
- Асфалтен пат
- Бункер за вода
- Помошен земјоделски објект - штала
- Река
- Канал
- Рибник
- Заземјување на ТС (вкопана Zn лента)
- навлатка на горен раб на цевка на планираен гасовод

НАЗИВ НА ПРОЕКТОТ :

ТП за поврзување на Западен Балкан (КОНЕКТА)

НАЗИВ НА ПЛАНОТ :

ПРЕДЛОГ УРБАНИСТИЧКИ ПЛАН ЗА ПОДРАЧЈА И ГРАДБИ ОД ДРЖАВНО ЗНАЧЕЊЕ ЗА ИНТЕРКОНЕКТИВЕН ГАСОВОД РЕПУБЛИКА СЕВЕРНА МАКЕДОНИЈА - ГРЦИЈА

ОПШТИНА НЕГОТИНО; ОПШТИНА ДЕМИР КАПИЈА; ОПШТИНА ГЕВГЕЛИЈА; ОПШТИНА БОГДАНЦИ

ИНВЕСТИТОР :

НАЦИОНАЛНИ ЕНЕРГЕТСКИ РЕСУРСИ (НЕР) АД Скопје

ПЛАНЕР :

БР. на ЛИЦЕНЦА за изработување урбанистички планови - ОИМ
БР. на ЛИЦЕНЦА "А" за ПРОЕКТИРАЊЕ ГРАДБИ ОД ПРВА КАТЕГОРИЈА - ПЛАНА

ЧАКАР & ПАРТНЕРС
КОНСАЛТИНГ ИНЖЕНЕРИНГ МЕНАЏМЕНТ

РЕВИДЕНТ :

БРОЈ НА РЕВИЗИЈА
1

ОДГОВОРЕН ПЛАНЕР :

Славица Чакаровска Наумова, *дипл.инж.арх. овластување број - 0.0469*

СЛАВИЦА ЧАКАРОВСКА дипл. инж. арх.
Овластен планер 0469

СОРАБОТНИЦИ :

Зоран Николов, *Дипл. дрвн. инж. бр.0.0282*
Горан Чаловски, *Дипл.инж.арх. бр.0.0855*
Татјана Ветеровска, *Дипл.инж.арх. бр.0.0667*

РАСПОРЕД НА ЛИСТОВИ :

ВИД НА ПЛАНОТ :

УРБАНИСТИЧКИ ПЛАН ЗА ПОДРАЧЈА И ГРАДБИ ОД ДРЖАВНО ЗНАЧЕЊЕ

НАСЛОВ НА ДОКУМЕНТ :

СИНТЕЗЕН ПЛАН
(км 10+675.00 - км 11+900.00)

ТЕХН БРОЈ	ДАТУМ	РАЗМЕР
103/2020	07/2022	1:1000

ФАЗА	ФОРМАТ	ЛИСТОВИ ВО ПРОЕКТОТ	ЛИСТОВИ ВО ФАЗАТА
У	594 x 1350	51	10

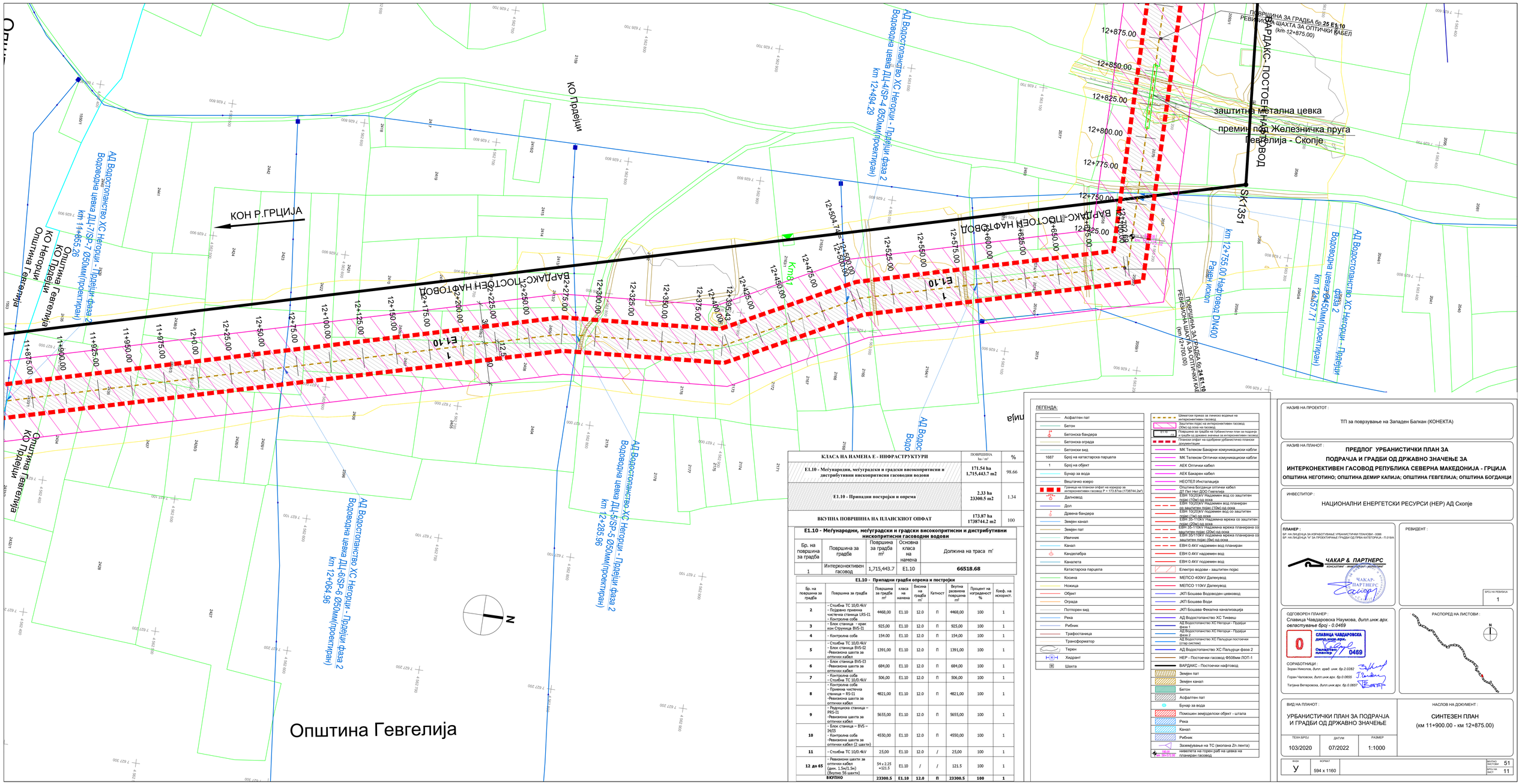

КЛАСА НА НАМЕНА Е - ИНФРАСТРУКТУРИ	ПОВРШИНА ha / m²	%
E1.10 - Меѓународни, меѓуградски и градски високопритисни и дистрибутивни нископритисни гасоводни водови	171.54 ha 1,715,443.7 m2	98.66
E1.10 - Припадни постројки и опрема	2.33 ha 23300.5 m2	1.34
ВКУПНА ПОВРШИНА НА ПЛАНСКИОТ ОПФАТ	173.87 ha 1738744.2 m2	100

E1.10 - Меѓународни, меѓуградски и градски високопритисни и дистрибутивни нископритисни гасоводни водови

Бр. на површина за градба	Површина за градба	Површина за градба m²	Основна класа на намена	Должина на траса m'
1	Интерконективен гасовод	1,715,443.7	E1.10	**66518.68**

E1.10 - Припадни градби опрема и постројки

Бр. на површина за градба	Површина за градба	Површина за градба m²	класа на намена	Висина на градба m'	Катност	Вкупна развиена површина m²	Процент на изграденост %	Коеф. на искористеност
2	- Стожбна ТС 10/0.4kV - Подолжно приемна чистачна станица LRS-I1 - Контролна соба	4468,00	E1.10	12.0	П	4468,00	100	1
3	- Блок станица - крак кон Струница BVS-I1	925,00	E1.10	12.0	П	925,00	100	1
4	- Контролна соба	154,00	E1.10	12.0	П	154,00	100	1
5	- Стожбна ТС 10/0.4kV - Блок станица BVS-I2 -Ревизиона шахта за оптички кабел	1391,00	E1.10	12.0	П	1391,00	100	1
6	- Блок станица BVS-I3 -Ревизиона шахта за оптички кабел	684,00	E1.10	12.0	П	684,00	100	1
7	- Контролна соба - Стожбна ТС 10/0.4kV	506,00	E1.10	12.0	П	506,00	100	1
8	- Контролна соба - Приемна чистачна станица – RS-I1 -Ревизиона шахта за оптички кабел	4821,00	E1.10	12.0	П	4821,00	100	1
9	- Редукциона станица – PRS-I1 -Ревизиона шахта за оптички кабел	5655,00	E1.10	12.0	П	5655,00	100	1
10	- Блок станица – BVS – I4/I5 - Контролна соба -Ревизиона шахта за оптички кабел (2 шахти)	4550,00	E1.10	12.0	П	4550,00	100	1
11	- Стожбна ТС 10/0.4kV	25,00	E1.10	12.0	/	25,00	100	1
12 до 65	- Ревизиони шахти за оптички кабел (дим. 1.5x1.5x) (Вкупно 56 шахти)	54 x 2.25 =121.5	E1.10	/	/	121.5	100	1
	ВКУПНО	**23300.5**	**E1.10**	**12.0**	**П**	**23300.5**	**100**	**1**

ЛЕГЕНДА:

- Асфалтен пат
- Бетон
- Бетонска бандера
- Бетонска ограда
- Бетонски вид
- 1687 Број на катастарска парцела
- 1 Број на објект
- Бунар за вода
- Вештачко езеро
- Граница на планскиот опфат на коридор за интерконективен гасовод P = 173.87ha (1738744.2м²)
- Далновод
- Дол
- Дрвена бандера
- Земјен канал
- Земјен пат
- Ивичник
- Канал
- Канделабра
- Канализација
- Катастарска парцела
- Косина
- Ножица
- Објект
- Ограда
- Потпорен ѕид
- Река
- Рибник
- Трафостаница
- Трансформатор
- Терен
- Хидрант
- Шахта
- Шематски приказ за личното водење на интерконективен гасовод
- Заштитен појас на интерконективен гасовод (30м) од оска на гасовод
- 87+00 Поврзница за градба на Урбанистички план за подрачја и градби од државно значење за интерконективен гасовод и Плански опфат на одобрени урбанистичко планска документација
- МК Телеком Бандарски комуникациски кабли
- МК Телеком Оптички комуникациски кабли
- АЕК Оптички кабел
- АЕК Бакарен кабел
- НЕОТЕЛ Инсталација
- Општина Богданци оптички кабел
- ДТ Пит Нет ДООЕЛ Гевгелија
- ЕВН 10(20)kV Надземен вод со заштитен појас (10м) од оска
- ЕВН 10(20)kV Надземен вод планиран со заштитен појас (10м) од оска
- ЕВН 10(20)kV подземен вод со заштитен појас (1м) од оска
- ЕВН 35-110kV Надземна мрежа со заштитен појас (20м) од оска
- ЕВН 35-110kV Надземна мрежа планирана со заштитен појас (20м) од оска
- ЕВН 35/110kV подземна мрежа планирана со заштитен појас (6м) од оска
- ЕВН 0.4kV надземен вод планиран
- ЕВН 0.4kV надземен вод
- ЕВН 0.4kV подземен вод
- Електро водови - заштитен појас
- МЕПСО 400kV Далекувод
- МЕПСО 110kV Далекувод
- ЈКП Бошава Водоводен цевковод
- ЈКП Бошава Води
- ЈКП Бошава Фекална канализација
- АД Водостопанство ХС Тиквеш
- АД Водостопанство ХС Негорци - Прдејци фаза 2
- АД Водостопанство ХС Негорци - Прдејци фаза 2
- АД Водостопанство ХС Палуриди постоечки (стар систем)
- АД Водостопанство ХС Палуриди фаза 2
- НЕР - Постоечки гасовод Ф508мм ЛОТ-1
- ВАРДАКС - Постоечки нафтовод
- Земјен пат
- Земјен канал
- Бетон
- Асфалтен пат
- Бунар за вода
- Помошен земјоделски објект - штала
- Река
- Канал
- Рибник
- Заземјување на ТС (вкопана Zn лента)
- 98.66 нивелета на горен раб на цевка на планиран гасовод

НАЗИВ НА ПРОЕКТОТ :

ТП за поврзување на Западен Балкан (КОНЕКТА)

НАЗИВ НА ПЛАНОТ :

ПРЕДЛОГ УРБАНИСТИЧКИ ПЛАН ЗА ПОДРАЧЈА И ГРАДБИ ОД ДРЖАВНО ЗНАЧЕЊЕ ЗА ИНТЕРКОНЕКТИВЕН ГАСОВОД РЕПУБЛИКА СЕВЕРНА МАКЕДОНИЈА - ГРЦИЈА

ОПШТИНА НЕГОТИНО; ОПШТИНА ДЕМИР КАПИЈА; ОПШТИНА ГЕВГЕЛИЈА; ОПШТИНА БОГДАНЦИ

ИНВЕСТИТОР :

НАЦИОНАЛНИ ЕНЕРГЕТСКИ РЕСУРСИ (НЕР) АД Скопје

ПЛАНЕР :

БР. НА ЛИЦЕНЦА ЗА ИЗРАБОТУВАЊЕ УРБАНИСТИЧКИ ПЛАНОВИ - 0086
БР. НА ЛИЦЕНЦА "А" ЗА ПРОЕКТИРАЊЕ ГРАДБИ ОД ПРВА КАТЕГОРИЈА - П.ПВА

ЧАКАР & ПАРТНЕРС
КОНСАЛТИНГ ИНЖЕНЕРИНГ ДООЕЛ

РЕВИДЕНТ :

БРОЈ НА РЕВИЗИЈА: 1

ОДГОВОРЕН ПЛАНЕР :

Славица Чавдаровска Наумова, *дипл.инж.арх. овластување број - 0.0469*

0 СЛАВИЦА ЧАВДАРОВСКА дипл.инж.арх. Овластен планер 0469

РАСПОРЕД НА ЛИСТОВИ :

СОРАБОТНИЦИ :

Зоран Николов, *Дипл. арад. инж. бр.0.0282*
Горан Чаловски, *дипл.инж.арх. бр.0.0655*
Татјана Ветровска, *дипл.инж.арх. бр.0.0697*

ВИД НА ПЛАНОТ :

УРБАНИСТИЧКИ ПЛАН ЗА ПОДРАЧЈА И ГРАДБИ ОД ДРЖАВНО ЗНАЧЕЊЕ

НАСЛОВ НА ДОКУМЕНТ :

СИНТЕЗЕН ПЛАН
(км 11+900.00 - км 12+875.00)

ТЕХН.БРОЈ	ДАТУМ	РАЗМЕР
103/2020	07/2022	1:1000

ФАЗА	ФОРМАТ	БРОЈ НА ЛИСТОВИ	51
У	594 x 1160	БРОЈ НА ЛИСТ	11

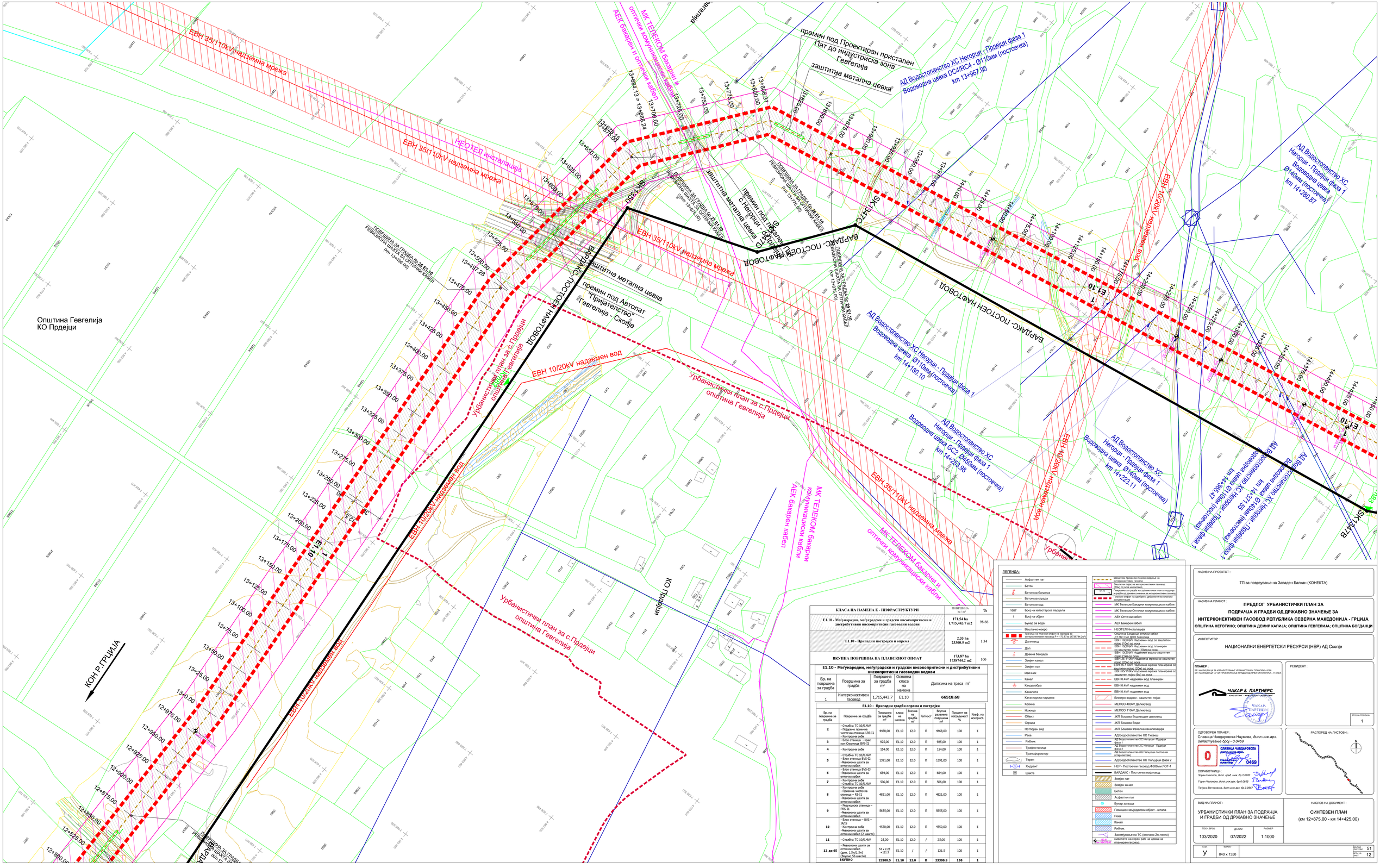

ЛЕГЕНДА:

- Асфалтен пат
- Бетон
- Бетонска бандера
- Бетонска ограда
- Бетонски вид
- 1687 Број на катастарска парцела
- 1 Број на објект
- Бунар за вода
- Вештачко езеро
- Граница на планскиот опфат на коридор за интерконективен гасовод P = 173.87ха (1738744.2м²)
- Далекувод
- Дол
- Дрвена бандера
- Земјен канал
- Земјен пат
- Извичник
- Канал
- Кандилатбра
- Канализа
- Катастарска парцела
- Косина
- Нозница
- Објект
- Ограда
- Потпорен ѕид
- Река
- Рибник
- Трафостаница
- Трансформатор
- Терен
- Хидрант
- Шахта
- Граница на планскиот опфат на коридор за интерконективен гасовод
- Заштитен појас на интерконективен гасовод (30м) од оска на гасовод
- Површина за градба на урбанистички план за подрачја и градби од државно значење за интерконективен гасовод, граница на опфат на одобрение урбанистичко планско решение
- МК Телеком Бакарни комуникациски кабли
- МК Телеком Оптички комуникациски кабли
- АЕК Оптички кабел
- АЕК Бакарен кабел
- НЕОТЕЛ Инсталација
- Општина Богданци оптички кабел
- ЈП Пелагонија ДОО Гевгелија
- ЕВН ПОЗОЛУК Надземен вод со заштитен појас (30м) од оска
- ЕВН ПОЗОЛУК Надземен вод планиран
- ЕВН ЗОЛУК Надземен вод со заштитен појас (30м) од оска
- ЕВН ЗОЛУК Надземна мрежа со заштитен појас (30м) од оска
- ЕВН 35/110kV Надземна мрежа планирана со заштитен појас (30м) од оска
- ЕВН 35/110kV Надземна мрежа планирана со заштитен појас (30м) од оска
- ЕВН 0.4kV надземен вод планиран
- ЕВН 0.4kV надземен вод
- ЕВН 0.4kV подземен вод
- Електро водови - заштитен појас
- МЕПСО 400kV Далекувод
- МЕПСО 110kV Далекувод
- ЈКП Бошава Водоводен цевковод
- ЈКП Бошава Води
- ЈКП Бошава Фекална канализација
- АД Водостопанство ХС Тиквеш
- АД Водостопанство ХС Негорци - Прдејци фаза 1
- АД Водостопанство ХС Негорци - Прдејци
- АД Водостопанство ХС Пальурци постоечки (ОТВ система)
- АД Водостопанство ХС Пальурци фаза 2
- НЕР - Постоечки гасовод Ф508мм ЛОТ-1
- ВАРДАКС - Постоечки нафтовод
- Земјен пат
- Земјен канал
- Бетон
- Асфалтен пат
- Бунар за вода
- Помошен земјоделски објект - шупа
- Река
- Канал
- Рибник
- Заземјување на ТС (вкопана Zn лента) наводната на горен раб на цевка на планирани гасовода

КЛАСА НА НАМЕНА Е - ИНФРАСТРУКТУРИ	ПОВРШИНА ha / m²	%
E1.10 - Меѓународни, меѓуградски и градски високопритисни и дистрибутивни нисконатрисни гасоводни водови	171.54 ha 1,715,443.7 m2	98.66
E1.10 - Прилагодни површини и опрема	2.33 ha 23300.5 m2	1.34
ВКУПНА ПОВРШИНА НА ПЛАНСКИОТ ОПФАТ	173.87 ha 1738744.2 m2	100

E1.10 - Меѓународни, меѓуградски и градски високопритисни и дистрибутивни нисконатрисни гасоводни водови

Бр. на површина за градба	Површина за градба	Површина за градба m²	Основна класа на намена	Должина на траса m'
1	Интерконективен гасовод	1,715,443.7	E1.10	66518.68

E1.10 - Прилагодни површини и опрема

Бр. на површина за градба	Површина за градба	Површина за градба m²	класа на намена	Висина на градба m	Катност	Вкупна расположива површина m²	Процент на изграденост %	Коеф. на искористеност
2	- Столбна ТС 10/0.4kV - Подземно приемна чистачка станица LRS-01 - Контролна соба	4468,00	E1.10	12.0	П	4468,00	100	1
3	- Блок станица - крак кон Стружница BVS-I1	925,00	E1.10	12.0	П	925,00	100	1
4	- Контролна соба	154,00	E1.10	12.0	П	154,00	100	1
5	- Столбна ТС 10/0.4kV - Блок станица BVS-I2 -Ревизиона шахта за оптички кабел	1391,00	E1.10	12.0	П	1391,00	100	1
6	- Блок станица BVS-I3 -Ревизиона шахта за оптички кабел	684,00	E1.10	12.0	П	684,00	100	1
7	- Контролна соба - Столбна ТС 10/0.4kV	506,00	E1.10	12.0	П	506,00	100	1
8	- Контролна соба - Приемна чистачка станица – RS-I1 -Ревизиона шахта за оптички кабел	4821,00	E1.10	12.0	П	4821,00	100	1
9	- Редукторска станица – RSS-I1 -Ревизиона шахта за оптички кабел	5655,00	E1.10	12.0	П	5655,00	100	1
10	- Блок станица – BVS – IM1S - Контролна соба -Ревизиона шахта за оптички кабел (2 шахти)	4550,00	E1.10	12.0	П	4550,00	100	1
11	- Столбна ТС 10/0.4kV	25,00	E1.10	12.0	/	25,00	100	1
12 до 65	- Ревизиони шахти за оптички кабел (дим. 1.5x(1.5x) (Вкупно 56 шахти)	54 x 2.25 =121.5	E1.10	/	/	121.5	100	1
	ВКУПНО	23300.5	E1.10	12.0	П	23300.5	100	1

НАЗИВ НА ПРОЕКТОТ :

ТП за поврзување на Западен Балкан (КОНЕКТА)

НАЗИВ НА ПЛАНОТ :

ПРЕДЛОГ УРБАНИСТИЧКИ ПЛАН ЗА ПОДРАЧЈА И ГРАДБИ ОД ДРЖАВНО ЗНАЧЕЊЕ ЗА ИНТЕРКОНЕКТИВЕН ГАСОВОД РЕПУБЛИКА СЕВЕРНА МАКЕДОНИЈА - ГРЦИЈА

ОПШТИНА НЕГОТИНО; ОПШТИНА ДЕМИР КАПИЈА; ОПШТИНА ГЕВГЕЛИЈА; ОПШТИНА БОГДАНЦИ

ИНВЕСТИТОР :

НАЦИОНАЛНИ ЕНЕРГЕТСКИ РЕСУРСИ (НЕР) АД Скопје

ПЛАНЕР :

БР. НА ЛИЦЕНЦА ЗА ИЗРАБОТУВАЊЕ УРБАНИСТИЧКИ ПЛАНОВИ - ООМ
БР. НА ЛИЦЕНЦА ЗА ЗА ПРОЕКТИРАЊЕ ПРАЌИ ОД ГРАДБИ КАТЕГОРИЈА - П.0164

ЧАКАР & ПАРТНЕРС
планирање · инженеринг · дизајн

РЕВИДЕНТ :

БРОЈ НА РЕВИЗИЈА: 1

ОДГОВОРЕН ПЛАНЕР :

Славица Чавдаровска Наумова, дипл.инж.арх. овластување број - 0.0469

СЛАВИЦА ЧАВДАРОВСКА дипломиран инж. архитект Овластување 0469

СОРАБОТНИЦИ :

Зоран Николов, дипл. граѓ. инж. бр.2.0292
Горан Чаловски, дипл.инж.арх. бр.0.0655
Татјана Ветрановска, дипл.инж.арх. бр.0.0667

РАСПОРЕД НА ЛИСТОВИ :

ВИД НА ПЛАНОТ :

УРБАНИСТИЧКИ ПЛАН ЗА ПОДРАЧЈА И ГРАДБИ ОД ДРЖАВНО ЗНАЧЕЊЕ

НАСЛОВ НА ДОКУМЕНТ :

СИНТЕЗЕН ПЛАН (км 12+875.00 - км 14+425.00)

ТЕХН.БРОЈ	ДАТУМ	РАЗМЕР
103/2020	07/2022	1:1000

ФАЗА: У | ФОРМАТ: 840 x 1350 | ВКУПНО ЛИСТОВИ: 51 | ЛИСТ БР.: 12

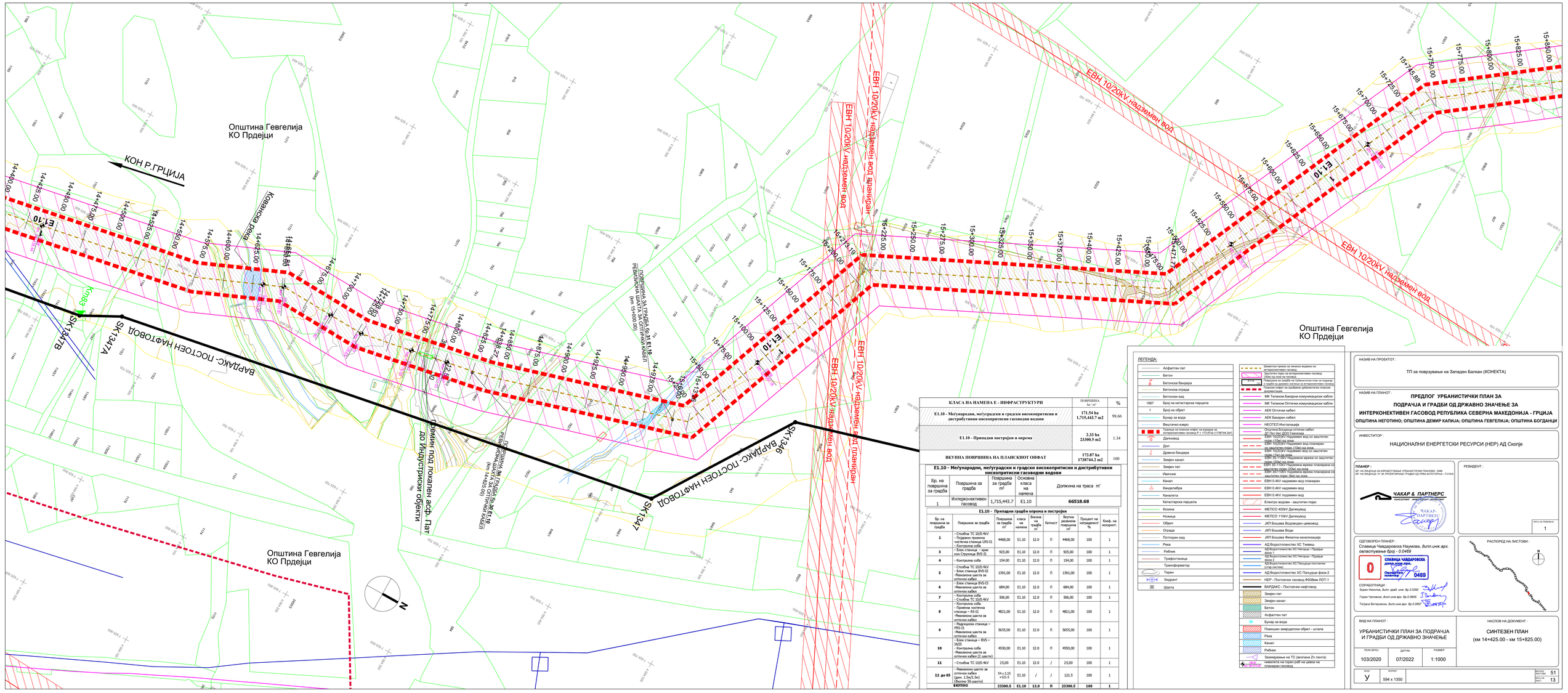
Општина Гевгелија
КО Прдејци
КОН Р.ГРЦИЈА
Коваческа Река
Општина Гевгелија
КО Прдејци
ЕВН 10/20kV надземен вод планиран
ЕВН 10/20kV надземен вод
ЕВН 10/20kV надземен вод планиран
ЕВН 10/20kV надземен вод
ЕВН 10/20kV надземен вод
ЕВН 10/20kV надземен вод

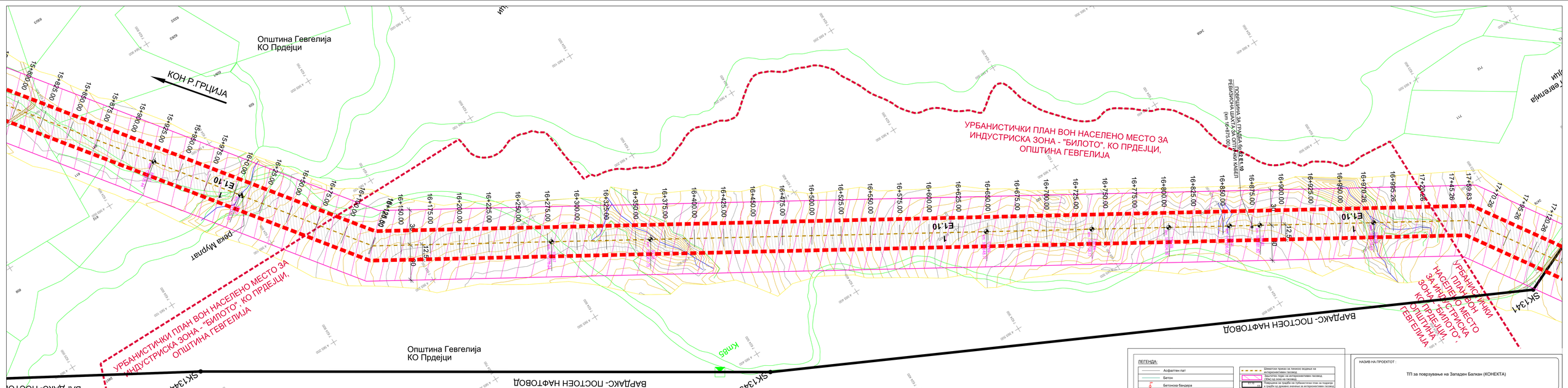

КЛАСА НА НАМЕНА Е - ИНФРАСТРУКТУРИ	ПОВРШИНА ha / m²	%
E1.10 - Меѓународни, меѓуградски и градски високопритисни и дистрибутивни нископритисни гасоводни водови	171.54 ha 1,715,443.7 m2	98.66
E1.10 - Пропратни постројки и опрема	2.33 ha 23300.5 m2	1.34
ВКУПНА ПОВРШИНА НА ПЛАНСКИОТ ОПФАТ	173.87 ha 1738744.2 m2	100

E1.10 - Меѓународни, меѓуградски и градски високопритисни и дистрибутивни нископритисни гасоводни водови

Бр. на површина за градба	Површина за градба	Површина за градба m²	Основна класа на намена	Должина на траса m'
1	Интерконективен гасовод	1,715,443.7	E1.10	**66518.68**

E1.10 - Пропратни градби опрема и постројки

Бр. на површина за градба	Површина за градба	Површина за градба m²	класа на намена	Висина на градба m	Катност	Вкупна развиена површина m²	Процент на изграденост %	Коеф. на искористеност
2	- Столбна ТС 10/0.4kV - Подавно приемна чистачка станица LRS-I1 - Контролна соба	4468,00	E1.10	12.0	П	4468,00	100	1
3	- Блок станица - крак кон Струмица BVS-I1	925,00	E1.10	12.0	П	925,00	100	1
4	- Контролна соба	154,00	E1.10	12.0	П	154,00	100	1
5	- Столбна ТС 10/0.4kV - Блок станица BVS-I2 -Ревизиона шахта за оптички кабел - Блок станица BVS-I3	1391,00	E1.10	12.0	П	1391,00	100	1
6	- Ревизиона шахта за оптички кабел	684,00	E1.10	12.0	П	684,00	100	1
7	- Контролна соба - Столбна ТС 10/0.4kV	506,00	E1.10	12.0	П	506,00	100	1
8	- Контролна соба - Приемна чистачка станица – RS-I1 -Ревизиона шахта за оптички кабел	4821,00	E1.10	12.0	П	4821,00	100	1
9	- Редукциона станица – PRS-I1 -Ревизиона шахта за оптички кабел	5655,00	E1.10	12.0	П	5655,00	100	1
10	- Блок станица – BVS – I4/I5 - Контролна соба -Ревизиона шахта за оптички кабел (2 шахти)	4550,00	E1.10	12.0	П	4550,00	100	1
11	- Столбна ТС 10/0.4kV	25,00	E1.10	12.0	/	25,00	100	1
12 до 65	- Ревизиони шахти за оптички кабел (рам. 1.5x1.5x) (Вкупно 56 шахти)	54 x 2.25 =121.5	E1.10	/	/	121.5	100	1
	ВКУПНО	**23300.5**	**E1.10**	**12.0**	**П**	**23300.5**	**100**	**1**

ЛЕГЕНДА:

- Асфалтен пат
- Бетон
- Бетонска бандера
- Бетонска ограда
- Бетонски вид.
- 1687 Број на катастарска парцела
- 1 Број на објект
- Бунар за вода
- Вештачко езеро
- Граница на планскиот опфат на кадарот за интерконективен гасовод Е = 173.87ха (1738744.2м²)
- Дагновод
- Дол
- Дрвена бандера
- Земјен канал
- Земјен пат
- Ивичник
- Канал
- Кандилабра
- Канелета
- Катастарска парцела
- Косина
- Ножица
- Објект
- Ограда
- Потпорен ѕид
- Река
- Рибник
- Трафостаница
- Трансформатор
- Тврдина
- Хидрант
- Шахта

- Шематски приказ за линиско водење на интерконективен гасовод
- Заштитен појас на интерконективен гасовод (50м) од оска на гасовод
- Граница на опфат на урбанистички план за подрачје со државно значење за интерконективен гасовод
- Плански опфат на одработен урбанистичко планска документација
- МК Телеком Баканри комуникациски кабли
- МК Телеком Оптички комуникациски кабли
- АЕК Оптички кабел
- АЕК Баканри кабел
- НЕОТЕЛ Инсталација
- Општина Богданци оптички кабел
- ЕВН ТЕЛЕКО ДООЕЛ Скопје
- ЕВН 110KV подземен вод со заштитен појас (50м) од оска
- ЕВН 110KV подземен вод со заштитен појас (10м) од оска
- ЕВН 110KV подземна мрежа со заштитен појас (50м) од оска
- ЕВН 110KV подземна мрежа планирана со заштитен појас (50м) од оска
- ЕВН 35/110KV подземна мрежа планирана со заштитен појас (5м) од оска
- ЕВН 0.4KV надземен вод планиран
- ЕВН 0.4KV надземен вод
- ЕВН 0.4KV подземен вод
- Електро водовод - заштитен појас
- МЕПСО 400kV Далекувод
- МЕПСО 110kV Далекувод
- ЈКП Бошава Водоводен цевковод
- ЈКП Бошава Води
- ЈКП Бошава Фекална канализација
- АД Водостопанство ХС Тиквеш
- АД Водостопанство ХС Неготино - Градец
- АД Водостопанство ХС Неготино - Градец фаза 2
- АД Водостопанство ХС Пальурци постоечки (стар систем)
- АД Водостопанство ХС Пальурци фаза 2
- НЕР - Постоечки гасовод Ф508мм ЛОТ-1
- ВАРДАКС - Постоечки нафтовод
- Земјен пат
- Земјен канал
- Бетон
- Асфалтен пат
- Бунар за вода
- Помошен земјоделски објект - штала
- Река
- Канал
- Рибник
- Замочувања на ТС (вкопана Zn лента)
- 120.00 нивелета на горен раб на цевка на планираен гасовод

НАЗИВ НА ПРОЕКТОТ :

ТП за поврзување на Западен Балкан (КОНЕКТА)

НАЗИВ НА ПЛАНОТ :

ПРЕДЛОГ УРБАНИСТИЧКИ ПЛАН ЗА ПОДРАЧЈА И ГРАДБИ ОД ДРЖАВНО ЗНАЧЕЊЕ ЗА ИНТЕРКОНЕКТИВЕН ГАСОВОД РЕПУБЛИКА СЕВЕРНА МАКЕДОНИЈА - ГРЦИЈА

ОПШТИНА НЕГОТИНО; ОПШТИНА ДЕМИР КАПИЈА; ОПШТИНА ГЕВГЕЛИЈА; ОПШТИНА БОГДАНЦИ

ИНВЕСТИТОР :

НАЦИОНАЛНИ ЕНЕРГЕТСКИ РЕСУРСИ (НЕР) АД Скопје

ПЛАНЕР :

БР. на ЛИЦЕНЦА ЗА ИЗРАБОТУВАЊЕ УРБАНИСТИЧКИ ПЛАНОВИ - ОЗМ
БР. на ЛИЦЕНЦА "А" ЗА ПРОЕКТИРАЊЕ ГРАДБИ ОД ПРВА КАТЕГОРИЈА - ПЛ19А

ЧАКАР & ПАРТНЕРС
КОНСАЛТИНГ · ИНЖЕНЕРИНГ · МЕНАЏМЕНТ

РЕВИДЕНТ :

БРОЈ НА РЕВИЗИЈА
1

ОДГОВОРЕН ПЛАНЕР :
Славица Чавдаровска Наумова, *дипл.инж.арх. овластување број - 0.0469*

СЛАВИЦА ЧАВДАРОВСКА дипл. инж. арх. Овластен планер 0469

СОРАБОТНИЦИ :
Зоран Николов, *Дипл. граѓ. инж. бр. 0.0282*
Горан Чаловски, *Дипл.инж.арх. бр.0.0655*
Татјана Ветровска, *Дипл.инж.арх. бр.0.0667*

РАСПОРЕД НА ЛИСТОВИ :

ВИД НА ПЛАНОТ :

УРБАНИСТИЧКИ ПЛАН ЗА ПОДРАЧЈА И ГРАДБИ ОД ДРЖАВНО ЗНАЧЕЊЕ

НАСЛОВ НА ДОКУМЕНТ :

СИНТЕЗЕН ПЛАН
(км 15+825.00 - км 17+45.26)

ТЕХН БРОЈ	ДАТУМ	РАЗМЕР
103/2020	07/2022	1:1000

ФАЗА	КОПИЈ	ЛИСТОВИ ВКУПНО	51
У	594 x 1350	ЛИСТ БР.	14

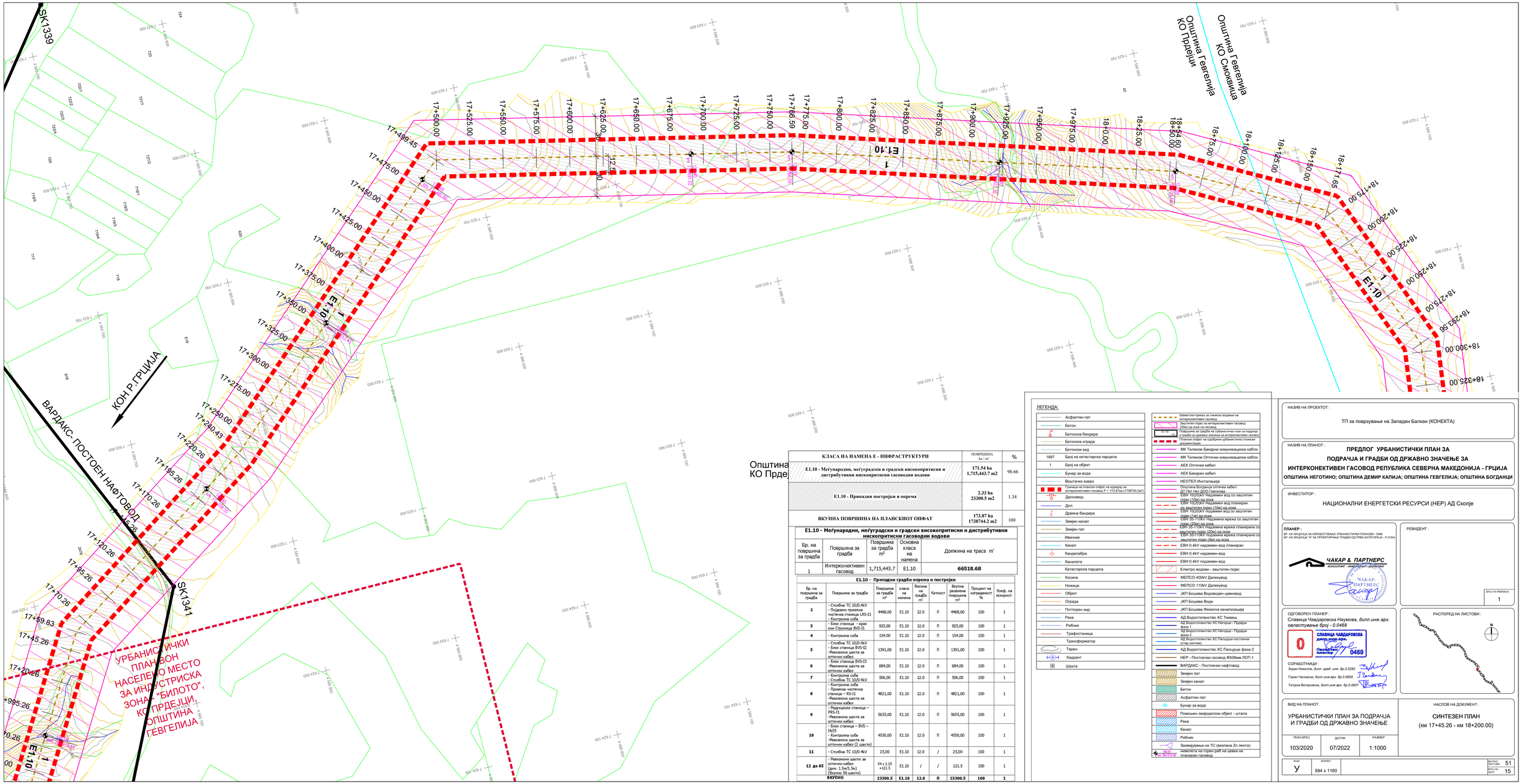

КЛАСА НА НАМЕНА Е - ИНФРАСТРУКТУРИ	ПОВРШИНА ha / m²	%
E1.10 - Меѓународни, меѓуградски и градски високопритисни и дистрибутивни нископритисни гасоводни водови	**171.54 ha 1,715,443.7 m2**	98.66
E1.10 - Припадни постројки и опрема	**2.33 ha 23300.5 m2**	1.34
ВКУПНА ПОВРШИНА НА ПЛАНСКИОТ ОПФАТ	**173.87 ha 1738744.2 m2**	100

E1.10 - Меѓународни, меѓуградски и градски високопритисни и дистрибутивни нископритисни гасоводни водови

Бр. на површина за градба	Површина за градба	Површина за градба m²	Основна класа на намена	Должина на траса m'
1	Интерконективен гасовод	1,715,443.7	E1.10	**66518.68**

E1.10 - Припадни градби опрема и постројки

Бр. на површина за градба	Површина за градба	Површина за градба m²	класа на намена	Висина на градба m'	Катност	Вкупна развиена површина m²	Процент на изграденост %	Коеф. на искористеност
2	- Стожбна ТС 10/0.4kV - Подолжно приемна чистачка станица LRS-I1 - Контролна соба	4468,00	E1.10	12.0	П	4468,00	100	1
3	- Блок станица - крак кон Струница BVS-I1	925,00	E1.10	12.0	П	925,00	100	1
4	- Контролна соба	154,00	E1.10	12.0	П	154,00	100	1
5	- Стожбна ТС 10/0.4kV - Блок станица BVS-I2 -Ревизиона шахта за оптички кабел	1391,00	E1.10	12.0	П	1391,00	100	1
6	- Блок станица BVS-I3 -Ревизиона шахта за оптички кабел	684,00	E1.10	12.0	П	684,00	100	1
7	- Контролна соба - Стожбна ТС 10/0.4kV	506,00	E1.10	12.0	П	506,00	100	1
8	- Контролна соба - Приемна чистечка станица – RS-I1 -Ревизиона шахта за оптички кабел	4821,00	E1.10	12.0	П	4821,00	100	1
9	- Редукциона станица – PRS-I1 -Ревизиона шахта за оптички кабел	5655,00	E1.10	12.0	П	5655,00	100	1
10	- Блок станица – BVS – I4/I5 - Контролна соба -Ревизиона шахта за оптички кабел (2 шахти)	4550,00	E1.10	12.0	П	4550,00	100	1
11	- Стожбна ТС 10/0.4kV	25,00	E1.10	12.0	/	25,00	100	1
12 до 65	- Ревизиони шахти за оптички кабел (дим. 1.5м/1.5м) (Вкупно 56 шахти)	54 x 2.25 =121.5	E1.10	/	/	121.5	100	1
	ВКУПНО	**23300.5**	**E1.10**	**12.0**	**П**	**23300.5**	**100**	**1**

ЛЕГЕНДА:

- Асфалтен пат
- Бетон
- Бетонска бандера
- Бетонска ограда
- Бетонски вид
- 1687 Број на катастарска парцела
- 1 Број на објект
- Бунар за вода
- Вештачко езеро
- Граница на планскиот опфат на коридор за интерконективен гасовод P = 173.87ha (1738744.2м²)
- Далновод
- Дол
- Дрвена бандера
- Земјен канал
- Земјен пат
- Извичник
- Канал
- Канделабра
- Каналета
- Катастарска парцела
- Косина
- Ножица
- Објект
- Ограда
- Потпорен ѕид
- Река
- Рибник
- Трафостаница
- Трансформатор
- Терен
- Хидрант
- Шахта
- Шематски приказ за линиско водење на интерконективен гасовод
- Заштитен појас на интерконективен гасовод (30м) од оска на гасовод
- E1.10 Површина за градба на Урбанистички план за подрачја и градби од државно значење за интерконективен гасовод
- Плански опфат на одделни урбанистичко планските документации
- МК Телеком Бандерни комуникациски кабли
- МК Телеком Оптички комуникациски кабли
- АЕК Оптички кабел
- АЕК Бакарен кабел
- НЕОТЕЛ Инсталација
- Општина Богданци оптички кабел
- ДТ Пет Нет ДООЕЛ Гевгелија
- ЕВН 10(20)kV Надземен вод со заштитен појас (10м) од оска
- ЕВН 10(20)kV Надземен вод планиран со заштитен појас (10м) од оска
- ЕВН 10(20)kV подземен вод со заштитен појас (1м) од оска
- ЕВН 35-110kV Надземна мрежа со заштитен појас (20м) од оска
- ЕВН 3(-110)kV Надземна мрежа планирана со заштитен појас (20м) од оска
- ЕВН 35/110kV подземна мрежа планирана со заштитен појас (6м) од оска
- ЕВН 0.4kV надземен вод планиран
- ЕВН 0.4kV надземен вод
- ЕВН 0.4kV подземен вод
- Електро водови - заштитен појас
- МЕПСО 400kV Далекувод
- МЕПСО 110kV Далекувод
- ЈКП Бошава Водоводен цевковод
- ЈКП Бошава Води
- ЈКП Бошава Фекална канализација
- АД Водостопанство ХС Тиквеш
- АД Водостопанство ХС Негорци - Прдејци фаза 1
- АД Водостопанство ХС Негорци - Прдејци фаза 2
- АД Водостопанство ХС Палуриџи постоечки (стар систем)
- АД Водостопанство ХС Палуриџи фаза 2
- НЕР - Постоечки гасовод Ф508мм ЛОТ-1
- ВАРДАКС - Постоечки нафтовод
- Земјен пат
- Земјен канал
- Бетон
- Асфалтен пат
- Бунар за вода
- Помошен земјоделски објект - штала
- Река
- Канал
- Рибник
- Заземјување на ТС (вкопана Zn лента)
- 38.45 Висинска кота на планиран гасовод
- нивелета на горен раб на цевка на планиран гасовод

НАЗИВ НА ПРОЕКТОТ :

ТП за поврзување на Западен Балкан (КОНЕКТА)

НАЗИВ НА ПЛАНОТ :

ПРЕДЛОГ УРБАНИСТИЧКИ ПЛАН ЗА ПОДРАЧЈА И ГРАДБИ ОД ДРЖАВНО ЗНАЧЕЊЕ ЗА ИНТЕРКОНЕКТИВЕН ГАСОВОД РЕПУБЛИКА СЕВЕРНА МАКЕДОНИЈА - ГРЦИЈА

ОПШТИНА НЕГОТИНО; ОПШТИНА ДЕМИР КАПИЈА; ОПШТИНА ГЕВГЕЛИЈА; ОПШТИНА БОГДАНЦИ

ИНВЕСТИТОР :

НАЦИОНАЛНИ ЕНЕРГЕТСКИ РЕСУРСИ (НЕР) АД Скопје

ПЛАНЕР :

БР. НА ЛИЦЕНЦА ЗА ИЗРАБОТУВАЊЕ УРБАНИСТИЧКИ ПЛАНОВИ - 0086
БР. НА ЛИЦЕНЦА "А" ЗА ПРОЕКТИРАЊЕ ГРАДБИ ОД ПРВА КАТЕГОРИЈА - П.П1ВА

ЧАКАР & ПАРТНЕРС
КОНСАЛТИНГ ИНЖЕНЕРИНГ ДООЕЛ

РЕВИДЕНТ :

БРОЈ НА РЕВИЗИЈА : 1

ОДГОВОРЕН ПЛАНЕР :

Славица Чавдаровска Наумова, *дипл.инж. арх. овластување број - 0.0469*

СЛАВИЦА ЧАВДАРОВСКА дипл.инж.арх. Овластен планер 0469

СОРАБОТНИЦИ :

Зоран Николов, *дипл. арад. инж. бр.2.0282*
Горан Чаловски, *дипл.инж.арх. бр.0.0655*
Татјана Ветровска, *дипл.инж.арх. бр.0.0657*

РАСПОРЕД НА ЛИСТОВИ :

ВИД НА ПЛАНОТ :

УРБАНИСТИЧКИ ПЛАН ЗА ПОДРАЧЈА И ГРАДБИ ОД ДРЖАВНО ЗНАЧЕЊЕ

НАСЛОВ НА ДОКУМЕНТ :

СИНТЕЗЕН ПЛАН
(км 17+45.26 - км 18+200.00)

ТЕХН.БРОЈ	ДАТУМ	РАЗМЕР
103/2020	07/2022	1:1000

ФАЗА	ФОРМАТ		ВКУПЕН БРОЈ НА ЛИСТОВИ	51
У	594 x 1160		БРОЈ НА ЛИСТ	15

Општина Гевгелија
КО Смоквица

Општина Гевгелија
КО Прдејци

ПОСТОЕЧКА ЗА ГАСОВОД Ø 33 Е1.10
РЕГУЛАЦИСКА ШАХТА ЗА ОПТИЧКИ КАБЕЛ
(km 18+675.00)

Општина Гевгелија
КО Смоквица

Општина Гевгелија
КО Прдејци

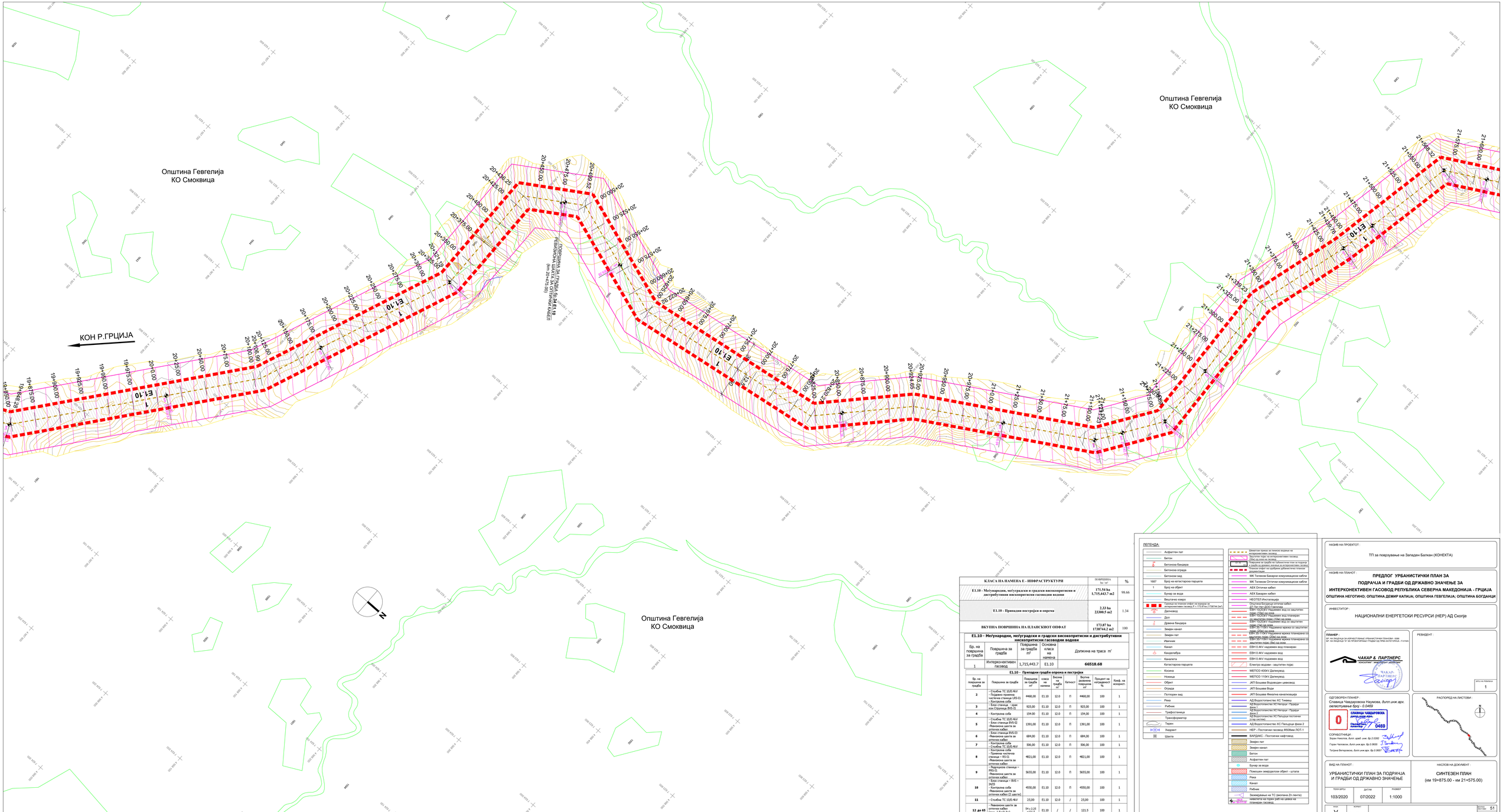

КЛАСА НА НАМЕНА Е - ИНФРАСТРУКТУРИ	ПОВРШИНА ha / m²	%
Е1.10 - Меѓународни, меѓуградски и градски високопритисни и дистрибутивни високопритисни гасоводни водови	**171.54 ha 1,715,443.7 m2**	98.66
Е1.10 - Пратећи постројки и опрема	**2.33 ha 23300.5 m2**	1.34
ВКУПНА ПОВРШИНА НА ПЛАНСКИОТ ОПФАТ	**173.87 ha 1738744.2 m2**	100

Е1.10 - Меѓународни, меѓуградски и градски високопритисни и дистрибутивни високопритисни гасоводни водови

Бр. на површина за градба	Површина за градба	Површина за градба m²	Основна класа на намена	Должина на траса m'
1	Интерконективен гасовод	1,715,443.7	Е1.10	**66518.68**

Е1.10 - Пратећи градби опрема и постројки

Бр. на површина за градба	Површина за градба	Површина за градба m²	класа на намена	Висина на градба m	Катност	Вкупна развиена површина m²	Процент на изграденост %	Коеф. на искористеност
2	- Столбна ТС 10(0.4)кV - Подземна приемна мерна станица LR3-01 - Контролна соба	4468,00	Е1.10	12.0	П	4468,00	100	1
3	- Блок станица - крај вон Стрежица BVS-01	925,00	Е1.10	12.0	П	925,00	100	1
4	- Контролна соба	154,00	Е1.10	12.0	П	154,00	100	1
5	- Столбна ТС 10(0.4)кV - Блок станица BVS-02 -Реинстална шахта за оптички кабел	1391,00	Е1.10	12.0	П	1391,00	100	1
6	- Блок станица BVS-03 -Реинстална шахта за оптички кабел	684,00	Е1.10	12.0	П	684,00	100	1
7	- Контролна соба - Столбна ТС 10(0.4)кV	506,00	Е1.10	12.0	П	506,00	100	1
8	- Контролна соба - Подземна мерна станица – R3-2 -Реинстална шахта за оптички кабел	4821,00	Е1.10	12.0	П	4821,00	100	1
9	- Редукциска станица – BVS-04 -Реинстална шахта за оптички кабел	5655,00	Е1.10	12.0	П	5655,00	100	1
10	- Блок станица – BVS – 24/15 - Контролна соба -Реинстална шахта за оптички кабел (2 шахти)	4550,00	Е1.10	12.0	П	4550,00	100	1
11	- Столбна ТС 10(0.4)кV	23,00	Е1.10	12.0	/	23,00	100	1
12 до 62	- Реинстални шахти за оптички кабел (вкупно 51 шахти) - Катодна заштита (50 шахти)	54 x 2.25 =121.5	Е1.10	/	/	121.5	100	1
	ВКУПНО		**Е1.10**	**12.0**	**П**	**23300.5**	**100**	**1**

ЛЕГЕНДА:

- Асфалтен пат
- Бетон
- Бетонска бандера
- Бетонска ограда
- Бетонски ѕид
- 1687 Број на катастарска парцела
- 1 Број на објект
- Бунар за вода
- Вештачко езеро
- Граница на плански опфат на изработка на интерполитиски гасовод Ø = 273.0 mm (+1TBT24 2xA)
- Далновод
- Дол
- Дрвени бандери
- Земјен канал
- Земјен пат
- Имотник
- Канал
- Канделабра
- Канализација
- Катастарска парцела
- Косина
- Ножица
- Објект
- Ограда
- Потторен ѕид
- Река
- Рибник
- Трафостаница
- Трансформатор
- Тераи
- Хидрант
- Шахта

- Шематски приказ на техничко решение на интерполитиски гасовод
- Заштитен појас на интерполитиски гасовод, обострано по 200 m
- Површини за градби на трасата на подрачје со опасност од експлозивни материи во атмосферските услови
- Планиран оптички кабел за одбрамбено планирање (АЕРОТЕЛ)
- МК Телеком Бандерни комуникациски кабли
- МК Телеком Оптички комуникациски кабли
- АЕК Оптички кабел
- АЕК Бандерни кабел
- НЕОТЕЛ-Инсталација
- Оптичка бандерни оптички кабел ЕТ-ТМА-ЈВОО-Г-24Х12Х0,5
- ЕВН 10(20)kV Надземен вод со заштитен појас (ЗНО) на оска
- ЕВН 10(20)kV Подземен вод планиран за замукање појас (10м) на оска
- ЕВН 10(20)kV подземен вод со заштитен појас (5м) на оска
- ЕВН 10(20)kV подземна кулска планирана со заштитен појас (5м) на оска
- ЕВН 35 / 10kV подземна кулска планирана со заштитен појас (5м) на оска
- ЕВН 0.4kV надземен вод планиран
- ЕВН 0.4kV надземен вод
- ЕВН 0.4kV подземен вод
- Електро водови - заштитен појас
- МЕПСО 400kV Далекувод
- МЕПСО 110kV Далекувод
- ЈКП Бошава Водоводен цевковод
- ЈКП Бошава Води
- ЈКП Бошава Фекална канализација
- АД Водостопанство ХС Тиквеш
- АД Водостопанство ХС Пехчево - Пробиен тунел
- АД Водостопанство ХС Пехчево - Пробиен тунел
- АД Водостопанство ХС Пехчево постројки
- АД Водостопанство ХС Пехчево фаза 2
- НЕР - Постоечки гасовод Ø508мм ЛОТ-1
- ВАРДАКС - Постоечки нафтовод
- Земјен пат
- Земјен канал
- Бетон
- Асфалтен пат
- Бункер за вода
- Помошен инфраструктурен објект - шахта
- Река
- Канал
- Рибник
- Заземјувања на ТС (мултичаа Zn лента)
- Назначена на терен граница на појасот на планирање (заземја)

НАЗИВ НА ПРОЕКТОТ :

ТП за поврзување на Западен Балкан (КОНЕКТА)

НАЗИВ НА ПЛАНОТ :

ПРЕДЛОГ УРБАНИСТИЧКИ ПЛАН ЗА ПОДРАЧЈА И ГРАДБИ ОД ДРЖАВНО ЗНАЧЕЊЕ ЗА ИНТЕРКОНЕКТИВЕН ГАСОВОД РЕПУБЛИКА СЕВЕРНА МАКЕДОНИЈА - ГРЦИЈА

ОПШТИНА НЕГОТИНО; ОПШТИНА ДЕМИР КАПИЈА; ОПШТИНА ГЕВГЕЛИЈА; ОПШТИНА БОГДАНЦИ

ИНВЕСТИТОР :

НАЦИОНАЛНИ ЕНЕРГЕТСКИ РЕСУРСИ (НЕР) АД Скопје

ПЛАНЕР :

ЗА НАЦРТАЊЕ ЗА ИСПРАТЛИВОСТ, УРБАНИСТИЧКИ ПЛАНОВИ - 2006
ВР. ЗА ИЗЦЕПУВАЊЕ ЧЕ ЗА ПРОСТОРНИЦИ ГРАДБИ СО ПРВА КАТЕГОРИЈА - П.ПЛАН

ЧАКАР & ПАРТНЕРС

ОДГОВОРЕН ПЛАНЕР :

Славица Чакаровска Наумова, дипл.инж. арх.
овластување број - 0.0469

СЛАВИЦА ЧАКАРОВСКА
Дипломиран инженер за архитектура
Овластување
0469

СОРАБОТНИЦИ :

Зоран Николов, дипл. građ. инж. бр.0.0282
Горан Чаловски, дипл.инж.арх. бр.0.0655
Татјана Ветровска, дипл.инж.арх. бр.0.0657

РЕВИДЕНТ :

БРОЈ НА РЕВИЗИЈА

1

РАСПОРЕД НА ЛИСТОВИ :

ВИД НА ПЛАНОТ :

УРБАНИСТИЧКИ ПЛАН ЗА ПОДРАЧЈА И ГРАДБИ ОД ДРЖАВНО ЗНАЧЕЊЕ

НАСЛОВ НА ДОКУМЕНТ :

СИНТЕЗЕН ПЛАН
(км 19+875.00 - км 21+575.00)

ТЕХНИЧКИ БР.	ДАТУМ	РАЗМЕР
103/2020	07/2022	1:1000

ФОРМА	ФОРМАТ		БРОЈ НА ЛИСТОВИ	51
У	840 x 1540		ЛИСТ БР.	17

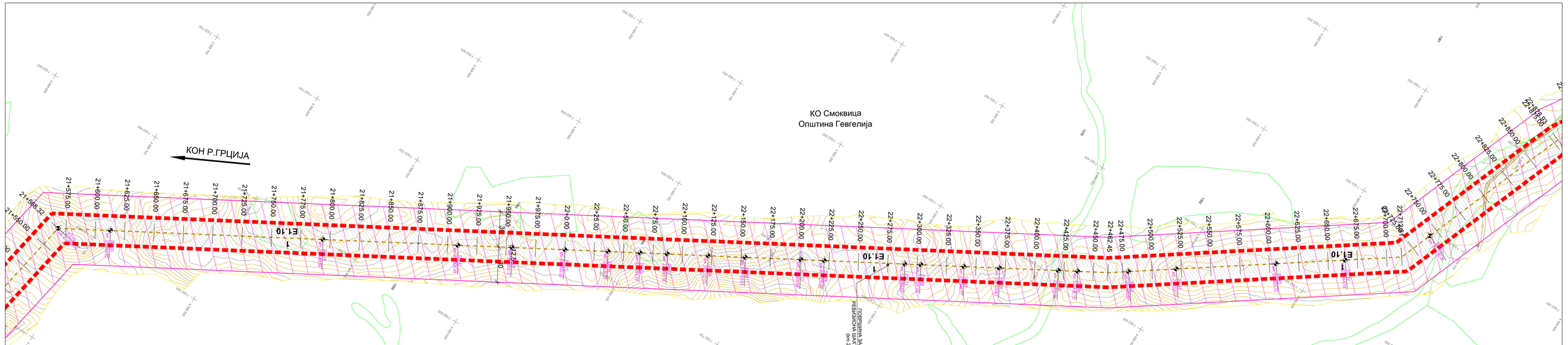

КЛАСА НА НАМЕНА Е - ИНФРАСТРУКТУРИ	ПОВРШИНА ha / m²	%
Е1.10 - Меѓународни, меѓуградски и градски високопритисни и дистрибутивни нископритисни гасоводни водови	**171.54 ha 1,715,443.7 m2**	98.66
Е1.10 - Придружни постројки и опрема	**2.33 ha 23300.5 m2**	1.34
ВКУПНА ПОВРШИНА НА ПЛАНСКИОТ ОПФАТ	**173.87 ha 1738744.2 m2**	100

Е1.10 - Меѓународни, меѓуградски и градски високопритисни и дистрибутивни нископритисни гасоводни водови

Бр. на површина за градба	Површина за градба	Површина за градба m²	Основна класа на намена	Должина на траса m'
1	Интерконективен гасовод	1,715,443.7	Е1.10	**66518.68**

Е1.10 - Придружни градби опрема и постројки

Бр. на површина за градба	Површина за градба	Површина за градба m²	класа на намена	Висина на градба m	Катност	Вкупна развиена површина m²	Процент на изграденост %	Коеф. на искористеност
2	- Столбна ТС 10/0.4kV - Подземно примена чистителна станица LRS-I1 - Контролна соба	4468,00	Е1.10	12.0	П	4468,00	100	1
3	- Блок станица - крак кон Струмица BVS-I1	925,00	Е1.10	12.0	П	925,00	100	1
4	- Контролна соба	154,00	Е1.10	12.0	П	154,00	100	1
5	- Столбна ТС 10/0.4kV - Блок станица BVS-I2 -Ревизиона шахта за оптички кабел	1391,00	Е1.10	12.0	П	1391,00	100	1
6	- Блок станица BVS-I3 -Ревизиона шахта за оптички кабел	684,00	Е1.10	12.0	П	684,00	100	1
7	- Контролна соба - Столбна ТС 10/0.4kV	506,00	Е1.10	12.0	П	506,00	100	1
8	- Контролна соба - Примена чистителна станица – RS-I1 -Ревизиона шахта за оптички кабел	4821,00	Е1.10	12.0	П	4821,00	100	1
9	- Редукциона станица – PRS-I1 -Ревизиона шахта за оптички кабел	5655,00	Е1.10	12.0	П	5655,00	100	1
10	- Блок станица – BVS – M15 - Контролна соба -Ревизиона шахта за оптички кабел (2 шахти)	4550,00	Е1.10	12.0	П	4550,00	100	1
11	- Столбна ТС 10/0.4kV	25,00	Е1.10	12.0	/	25,00	100	1
12 до 65	- Ревизиони шахти за оптички кабел (рам. 1,5x1,5x) (Вкупно 56 шахти)	54 x 2.25 =121.5	Е1.10	/	/	121.5	100	1
	ВКУПНО	**23300.5**	**Е1.10**	**12.0**	**П**	**23300.5**	**100**	**1**

ЛЕГЕНДА:

- Асфалтен пат
- Бетон
- Бетонска бандера
- Бетонска ограда
- Бетонски вид.
- 1687 Број на катастарска парцела
- 1 Број на објект
- Бунар за вода
- Вештачко езеро
- Граница на планскиот опфат на коридор за интерконективен гасовод Р = 173.87ха (1738744.2м²)
- Дагновод
- Дол
- Дрвена бандера
- Земјен канал
- Земјен пат
- Извичник
- Канал
- Кинетобара
- Канелета
- Катастарска парцела
- Косина
- Ножица
- Објект
- Ограда
- Поткорен вид
- Река
- Рибник
- Трафостаница
- Трансформатор
- Терен
- Хидрант
- Шахта
- Шематски приказ за лимниско водење на интерконективен гасовод
- Заштитен појас на интерконективен гасовод (30м) од лева и од десна страна
- Граница на планот на зафатеност план за подрачје
- Столбно со уредено земјиште на интерконективен гасовод
- Плански опфат на одделение урбанистичко планска документација
- МК Телеком Бакарни комуникациски кабли
- МК Телеком Оптички комуникациски кабли
- АЕК Оптички кабел
- АЕК Бакарен кабел
- НЕОТЕЛ Инсталација
- Оптички Богданци оптички кабел: ЕЛЕМ-ТЕЛ ДООЕЛ Скопје
- ЕВН ТОЈОКУ подземен вод со заштитен појас (10м) од оска
- ЕВН ТОЈОКУ подземен вод планиран со заштитен појас (10м) од оска
- ЕВН ТОЈОКУ подземен вод со заштитен појас (10м) од оска
- ЕВН ТОЈОКУ подземна мрежа со заштитен појас (10м) од оска
- ЕВН НЕТОКУ подземна мрежа планирана со заштитен појас (5м) од оска
- ЕВН 35/110kV подземна мрежа планирана со заштитен појас (5м) од оска
- ЕВН 0.4kV подземен вод
- ЕВН 0.4kV надземен вод планиран
- ЕВН 0.4kV надземен вод
- ЕВН 0.4kV подземен вод
- Електро водови - заштитен појас
- МЕПСО 400kV Далекувод
- МЕПСО 110kV Далекувод
- ЈКП Бошава Водоводен цевковод
- ЈКП Бошава Води
- ЈКП Бошава Фекална канализација
- АД Водостопанство ХС Тиквеш
- АД Водостопанство ХС Неготино - Градски фаза 1
- АД Водостопанство ХС Неготино - Градски фаза 2
- АД Водостопанство ХС Палъурци постојни (стар систем)
- АД Водостопанство ХС Палъурци фаза 2
- НЕР - Постоечки гасовод Ø508мм ЛОТ-1
- ВАРДАКС - Постоечки нафтовод
- Земјен пат
- Земјен канал
- Бетон
- Асфалтен пат
- Бунар за вода
- Помошен земјоделски објект - штала
- Река
- Канал
- Рибник
- Замрежување на ТС (вкопана Zn лента)
- 120.00 / 119.00 нивелета на горен раб на цевка на планираен гасовод

НАЗИВ НА ПРОЕКТОТ :

ТП за поврзување на Западен Балкан (КОНЕКТА)

НАЗИВ НА ПЛАНОТ :

ПРЕДЛОГ УРБАНИСТИЧКИ ПЛАН ЗА ПОДРАЧЈА И ГРАДБИ ОД ДРЖАВНО ЗНАЧЕЊЕ ЗА ИНТЕРКОНЕКТИВЕН ГАСОВОД РЕПУБЛИКА СЕВЕРНА МАКЕДОНИЈА - ГРЦИЈА

ОПШТИНА НЕГОТИНО; ОПШТИНА ДЕМИР КАПИЈА; ОПШТИНА ГЕВГЕЛИЈА; ОПШТИНА БОГДАНЦИ

ИНВЕСТИТОР :

НАЦИОНАЛНИ ЕНЕРГЕТСКИ РЕСУРСИ (НЕР) АД Скопје

ПЛАНЕР :

БР. НА ЛИЦЕНЦА ЗА ИЗРАБОТУВАЊЕ УРБАНИСТИЧКИ ПЛАНОВИ - ОЗМ
БР. НА ЛИЦЕНЦА "А" ЗА ПРОЕКТИРАЊЕ ГРАДБИ ОД ПРВА КАТЕГОРИЈА - П.Л1Б.А

ЧАКАР ПАРТНЕРС
КОНСАЛТИНГ ИНЖЕНЕРИНГ АРХИТЕКТУРА

РЕВИДЕНТ :

БРОЈ НА РЕВИЗИЈА
1

ОДГОВОРЕН ПЛАНЕР :
Славица Чакаровска Наумова, *дипл.инж.арх. овластување број - 0.0469*

СЛАВИЦА ЧАКАРОВСКА дипл. инж. арх. Овластен планер 0469

СОРАБОТНИЦИ :
Зоран Николов, *Дипл. граѓ. инж. бр. 2-0282*
Горан Чаловски, *Дипл.инж.арх. бр.0.0665*
Татјана Ветеровска, *Дипл.инж.арх. бр.0.0667*

РАСПОРЕД НА ЛИСТОВИ :

ВИД НА ПЛАНОТ :

УРБАНИСТИЧКИ ПЛАН ЗА ПОДРАЧЈА И ГРАДБИ ОД ДРЖАВНО ЗНАЧЕЊЕ

НАСЛОВ НА ДОКУМЕНТ :

СИНТЕЗЕН ПЛАН
(км 21+575.00 - км 22+850.00)

ТЕХН БРОЈ	ДАТУМ	РАЗМЕР
103/2020	07/2022	1:1000

ФАЗА	ФОРМАТ	ЛИСТОВИ ВО ФАЗАТА	ЛИСТ БР.
У	594 x 1350	51	18

КЛАСА НА НАМЕНА Е - ИНФРАСТРУКТУРИ	ПОВРШИНА ha / m²	%
Е1.10 - Меѓународни, меѓуградски и градски високопритисни и дистрибутивни нископритисни гасоводни водови	**171.54 ha 1,715,443.7 m2**	98.66
Е1.10 - Припадни постројки и опрема	**2.33 ha 23300.5 m2**	1.34
ВКУПНА ПОВРШИНА НА ПЛАНСКИОТ ОПФАТ	**173.87 ha 1738744.2 m2**	100

Е1.10 - Меѓународни, меѓуградски и градски високопритисни и дистрибутивни нископритисни гасоводни водови

Бр. на површина за градба	Површина за градба	Површина за градба m²	Основна класа на намена	Должина на траса m'
1	Интерконективен гасовод	1,715,443.7	Е1.10	**66518.68**

Е1.10 - Припадни градби опрема и постројки

Бр. на површина за градба	Површина за градба	Површина за градба m²	класа на намена	Висина на градба m	Катност	Внатрешна разменета површина m²	Процент на изграденост %	Коеф. на искористеност
2	- Столбна ТС 10Л0.4kV - Подавно приемна чистителна станица LRS-I1 - Контролна соба	4468,00	Е1.10	12.0	П	4468,00	100	1
3	- Блок станица - крак кон Струмица BVS-I1	925,00	Е1.10	12.0	П	925,00	100	1
4	- Контролна соба	154,00	Е1.10	12.0	П	154,00	100	1
5	- Столбна ТС 10Л0.4kV - Блок станица BVS-I2 -Реверзиона шахта за оптички кабел	1391,00	Е1.10	12.0	П	1391,00	100	1
6	- Блок станица BVS-I3 -Реверзиона шахта за оптички кабел	684,00	Е1.10	12.0	П	684,00	100	1
7	- Контролна соба - Столбна ТС 10Л0.4kV	506,00	Е1.10	12.0	П	506,00	100	1
8	- Контролна соба - Приемна чистителна станица – RS-I1 -Реверзиона шахта за оптички кабел	4821,00	Е1.10	12.0	П	4821,00	100	1
9	- Редукциона станица – PRS-I1 -Реверзиона шахта за оптички кабел	5655,00	Е1.10	12.0	П	5655,00	100	1
10	- Блок станица – BVS – I4/I5 - Контролна соба -Реверзиона шахта за оптички кабел (2 шахти)	4550,00	Е1.10	12.0	П	4550,00	100	1
11	- Столбна ТС 10Л0.4kV	25,00	Е1.10	12.0	/	25,00	100	1
12 до 65	- Реверзиони шахти за оптички кабли (рам. 1.5м/1.5м) (Вкупно 56 шахти)	54 x 2.25 =121.5	Е1.10	/	/	121.5	100	1
	ВКУПНО	**23300.5**	**Е1.10**	**12.0**	**П**	**23300.5**	**100**	**1**

ЛЕГЕНДА:

- Асфалтен пат
- Бетон
- Бетонска бандера
- Бетонска ограда
- Бетонски вид.
- 1687 Број на катастарска парцела
- 1 Број на објект
- Бунар за вода
- Вештачко езеро
- Граница на планскиот опфат на коридор за интерконективен гасовод Р = 173.87ха (1738744.2м²)
- Дагновод
- Дол
- Дрвена бандера
- Земјен канал
- Земјен пат
- Ивичник
- Канал
- Кандилабра
- Канализа
- Катастарска парцела
- Косина
- Ножица
- Објект
- Ограда
- Поткорен вид
- Река
- Рибник
- Трафостаница
- Трансформатор
- Тунел
- Хидрант
- Шахта
- Шематски приказ за линиско водење на интерконективен гасовод
- Заштитен појас на интерконективен гасовод (50м) од оска на гасовод
- Граница на опфат на урбанистички план за подрачје
- Столбна со приказ аголна за интерконективен гасовод
- Плански опфат на одредени урбанистичко планска документација
- МК Телеком Бакарни комуникациски кабли
- МК Телеком Оптички комуникациски кабли
- АЕК Оптички кабел
- АЕК Бакарен кабел
- НЕОТЕЛ Инсталација
- Општина Богданци оптички кабел
- ЕВН ТЕЦНЕК Електрика
- ЕВН 110kV подземен вод со заштитен појас (10м) од оска
- ЕВН 400kV подземна врска со заштитен појас (10м) од оска
- ЕВН 110kV подземна врска планирана со заштитен појас (20м) од оска
- ЕВН 35/110kV подземна врска планирана со заштитен појас (8м) од оска
- ЕВН 0.4kV надземен вод планиран
- ЕВН 0.4kV надземен вод
- ЕВН 0.4kV подземен вод
- Електро водови - заштитен појас
- МЕПСО 400kV Далекувод
- МЕПСО 110kV Далекувод
- ЈКП Бошава Водоводен цевковод
- ЈКП Бошава Води
- ЈКП Бошава Фекална канализација
- АД Водостопанство ХС Тиквеш
- АД Водостопанство ХС Неготино - Предлог фаза 1
- АД Водостопанство ХС Неготино - Предлог фаза 2
- АД Водостопанство ХС Палъурци постоечки (стар систем)
- АД Водостопанство ХС Палъурци фаза 2
- НЕР - Постоечки гасовод Ф508мм ЛОТ-1
- ВАРДАКС - Постоечки нафтовод
- Земјен пат
- Земјен канал
- Бетон
- Асфалтен пат
- Бунар за вода
- Помошен земјоделски објект - штала
- Река
- Канал
- Рибник
- Замрежување на ТС (мелана Zn лента)
- 128.00 Висинска кота 128.00 нивелета на горен раб на цевка на планирани гасовод

НАЗИВ НА ПРОЕКТОТ :

ТП за поврзување на Западен Балкан (КОНЕКТА)

НАЗИВ НА ПЛАНОТ :

ПРЕДЛОГ УРБАНИСТИЧКИ ПЛАН ЗА ПОДРАЧЈА И ГРАДБИ ОД ДРЖАВНО ЗНАЧЕЊЕ ЗА ИНТЕРКОНЕКТИВЕН ГАСОВОД РЕПУБЛИКА СЕВЕРНА МАКЕДОНИЈА - ГРЦИЈА

ОПШТИНА НЕГОТИНО; ОПШТИНА ДЕМИР КАПИЈА; ОПШТИНА ГЕВГЕЛИЈА; ОПШТИНА БОГДАНЦИ

ИНВЕСТИТОР :

НАЦИОНАЛНИ ЕНЕРГЕТСКИ РЕСУРСИ (НЕР) АД Скопје

ПЛАНЕР :

БР. НА ЛИЦЕНЦА ЗА ИЗРАБОТУВАЊЕ УРБАНИСТИЧКИ ПЛАНОВИ - ОЗМ
БР. НА ЛИЦЕНЦА "А" ЗА ПРОЕКТИРАЊЕ ГРАДБИ ОД ПРВА КАТЕГОРИЈА - ПЛ19А

ЧАКАР & ПАРТНЕРС
КОНСАЛТИНГ · ИНЖЕНЕРИНГ · АРХИТЕКТУРА

РЕВИДЕНТ :

БРОЈ НА РЕВИЗИЈА
1

ОДГОВОРЕН ПЛАНЕР :

Славица Чавдировска Наумова, *дипл.инж.арх. овластување број - 0.0469*

СЛАВИЦА ЧАВДИРОВСКА дипл.инж. арх. Овластен планер 0469

СОРАБОТНИЦИ :

Зоран Николов, *дипл. граѓ. инж. бр. 2-0282*
Горан Чаловски, *дипл.инж.арх. бр.0.0655*
Татјана Ветровска, *дипл.инж. арх. бр.0.0667*

РАСПОРЕД НА ЛИСТОВИ :

ВИД НА ПЛАНОТ :

УРБАНИСТИЧКИ ПЛАН ЗА ПОДРАЧЈА И ГРАДБИ ОД ДРЖАВНО ЗНАЧЕЊЕ

НАСЛОВ НА ДОКУМЕНТ :

СИНТЕЗЕН ПЛАН
(км 22+850.00 - км 24+175.00)

ТЕХН БРОЈ	ДАТУМ	РАЗМЕР
103/2020	07/2022	1:1000

ФАЗА	КОПИЈА	ЛИСТОВИ ВКУПНО	ЛИСТ БР.
У	594 x 1350	51	19

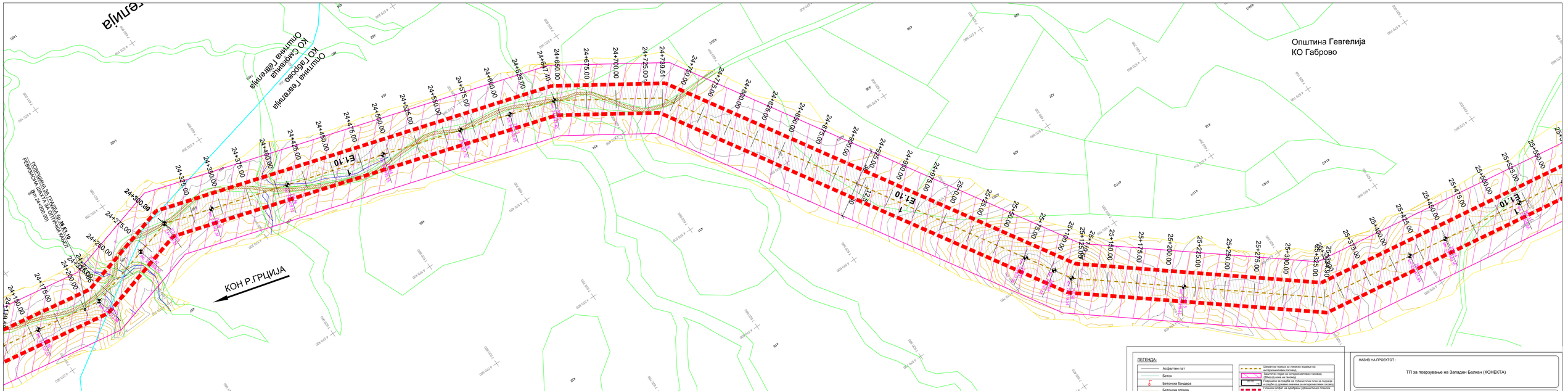

КЛАСА НА НАМЕНА Е - ИНФРАСТРУКТУРИ	ПОВРШИНА ha / m²	%
E1.10 - Меѓународни, меѓуградски и градски високопритисни и дистрибутивни високопритисни гасоводни водови	171.54 ha 1,715,443.7 m2	98.66
E1.10 - Припадни постројки и опрема	2.33 ha 23300.5 m2	1.34
ВКУПНА ПОВРШИНА НА ПЛАНСКИОТ ОПФАТ	173.87 ha 1738744.2 m2	100

E1.10 - Меѓународни, меѓуградски и градски високопритисни и дистрибутивни нисконатпритисни гасоводни водови

Бр. на површина за градба	Површина за градба	Површина за градба m²	Основна класа на намена	Должина на траса m'
1	Интерконективен гасовод	1,715,443.7	E1.10	**66518.68**

E1.10 - Припадни градби опрема и постројки

Бр. на површина за градба	Површина за градба	Површина за градба m²	класа на намена	Висина на градба m'	Катност	Вкупна развиена површина m²	Процент на изграденост %	Коеф. на искорист.
2	- Столбна ТС 10/0.4kV - Подавно приемна чистителна станица LRS-I1 - Контролна соба	4468,00	E1.10	12.0	П	4468,00	100	1
3	- Блок станица - крак кон Струмица BVS-I1	925,00	E1.10	12.0	П	925,00	100	1
4	- Контролна соба	154,00	E1.10	12.0	П	154,00	100	1
5	- Столбна ТС 10/0.4kV - Блок станица BVS-I2 -Реверзионо шахта за оптички кабел	1391,00	E1.10	12.0	П	1391,00	100	1
6	- Блок станица BVS-I3 -Реверзионо шахта за оптички кабел	684,00	E1.10	12.0	П	684,00	100	1
7	- Контролна соба - Столбна ТС 10/0.4kV	506,00	E1.10	12.0	П	506,00	100	1
8	- Контролна соба - Приемна чистителна станица – RS-I1 -Реверзионо шахта за оптички кабел	4821,00	E1.10	12.0	П	4821,00	100	1
9	- Редукциона станица – PRS-I1 -Реверзионо шахта за оптички кабел	5655,00	E1.10	12.0	П	5655,00	100	1
10	- Блок станица – BVS – I4/I5 - Контролна соба -Реверзионо шахта за оптички кабел (2 шахти)	4550,00	E1.10	12.0	П	4550,00	100	1
11	- Столбна ТС 10/0.4kV	25,00	E1.10	12.0	/	25,00	100	1
12 до 65	- Реверзионо шахти за оптички кабли (рем. 1.5x1.5x) (Вкупно 56 шахти)	54 x 2.25 =121.5	E1.10	/	/	121.5	100	1
	ВКУПНО	**23300.5**	**E1.10**	**12.0**	**П**	**23300.5**	**100**	**1**

ЛЕГЕНДА:

- Асфалтен пат
- Бетон
- Бетонска бандера
- Бетонска ограда
- Бетонски вид.
- 1687 Број на катастарска парцела
- 1 Број на објект
- Бунар за вода
- Вештачко езеро
- Граница на планскиот опфат на кадарот за интерконективен гасовод Р = 173.87ha (1738744.2м²)
- Дагновод
- Дол
- Дрвена бандера
- Земјен канал
- Земјен пат
- Извичник
- Канал
- Кандилабра
- Канелета
- Катастарска парцела
- Косина
- Ножица
- Објект
- Ограда
- Поткорен вид
- Река
- Рибник
- Трафостаница
- Трансформатор
- Терен
- Хидрант
- Шахта

- Шематски приказ за линиско водење на интерконективен гасовод
- Заштитен појас на интерконективен гасовод (30м) од оска на гасовод
- Планиран оптичар на урбанистички план за подрачје
- Столбче со јачење/ агрегат за интерконективен гасовод
- Плански опфат на одобрени урбанистичко планска документација
- МК Телеком Бакарни комуникациски кабли
- МК Телеком Оптички комуникациски кабли
- АЕК Оптички кабел
- АЕК Бакарен кабел
- НЕОТЕЛ Инсталација
- Општина Богданци оптички кабел
- ЕВН ТОЛОКУ подземен вод со заштитен појас (10м) од оска
- ЕВН ТОЛОКУ подземен вод планиран со заштитен појас (10м) од оска
- ЕВН ТОЛОКУ подземен вод со заштитен појас (10м) од оска
- ЕВН 35/110kV подземна мрежа планирана со заштитен појас (5м) од оска
- ЕВН 35/110kV подземна мрежа планирана со заштитен појас (5м) од оска
- ЕВН 0.4kV надземен вод планиран
- ЕВН 0.4kV надземен вод
- ЕВН 0.4kV подземен вод
- Електро водови - заштитен појас
- МЕПСО 400kV Далекувод
- МЕПСО 110kV Далекувод
- ЈКП Бошава Водоводен цевковод
- ЈКП Бошава Води
- ЈКП Бошава Фекална канализација
- АД Водостопанство ХС Тиквеш
- АД Водостопанство ХС Неготино - Градски фаза 1
- АД Водостопанство ХС Неготино - Градски фаза 2
- АД Водостопанство ХС Паљурци постојани (стар систем)
- АД Водостопанство ХС Паљурци фаза 2
- НЕР - Постоечки гасовод Ф508мм ЛОТ-1
- ВАРДАКС - Постоечки нафтовод
- Земјен пат
- Земјен канал
- Бетон
- Асфалтен пат
- Бунар за вода
- Помошен земјоделски објект - штала
- Река
- Канал
- Рибник
- Заземјување на ТС (вкопана Zn лента)
- 120.00 / 119.50 нивелета на горен раб на цевка на планираен гасовод

НАЗИВ НА ПРОЕКТОТ :

ТП за поврзување на Западен Балкан (КОНЕКТА)

НАЗИВ НА ПЛАНОТ :

ПРЕДЛОГ УРБАНИСТИЧКИ ПЛАН ЗА ПОДРАЧЈА И ГРАДБИ ОД ДРЖАВНО ЗНАЧЕЊЕ ЗА ИНТЕРКОНЕКТИВЕН ГАСОВОД РЕПУБЛИКА СЕВЕРНА МАКЕДОНИЈА - ГРЦИЈА

ОПШТИНА НЕГОТИНО; ОПШТИНА ДЕМИР КАПИЈА; ОПШТИНА ГЕВГЕЛИЈА; ОПШТИНА БОГДАНЦИ

ИНВЕСТИТОР :

НАЦИОНАЛНИ ЕНЕРГЕТСКИ РЕСУРСИ (НЕР) АД Скопје

ПЛАНЕР :

БР. НА ЛИЦЕНЦА ЗА ИСКРАСТЕНИЧАРСКИ УРБАНИСТИЧКИ ПЛАНОВИ - ОЗМ
БР. НА ЛИЦЕНЦА "А" ЗА ПРОЕКТИРАЊЕ ГРАДБИ ОД ПРВА КАТЕГОРИЈА - П.Л.Н.А.

ЧАКАР & ПАРТНЕРС
КОНСАЛТИНГ · АРХИТЕКТУРА · ИНЖЕНЕРИНГ

РЕВИДЕНТ :

БРОЈ НА РЕВИЗИЈА
1

ОДГОВОРЕН ПЛАНЕР :
Славица Чавдаровска Наумова, *дипл.инж.арх. овластување број - 0.0469*

СЛАВИЦА ЧАВДАРОВСКА дипл.инж.арх. Овластен планер 0469

СОРАБОТНИЦИ :
Зоран Николов, *Дипл. дрвн. инж. бр. 0.0282*
Горан Чаловски, *Дипл.инж.арх. бр.0.0655*
Татјана Ветровска, *Дипл.инж.арх. бр.0.0667*

РАСПОРЕД НА ЛИСТОВИ :

ВИД НА ПЛАНОТ :

УРБАНИСТИЧКИ ПЛАН ЗА ПОДРАЧЈА И ГРАДБИ ОД ДРЖАВНО ЗНАЧЕЊЕ

НАСЛОВ НА ДОКУМЕНТ :

СИНТЕЗЕН ПЛАН
(км 24+175.00 - км 25+525.00)

ТЕХН БРОЈ	ДАТУМ	РАЗМЕР
103/2020	07/2022	1:1000

ФАЗА	КОРИСТ	ЛИСТОВИ ВО ПРОЕКТОТ	ЛИСТ БР.
У	594 x 1350	51	20

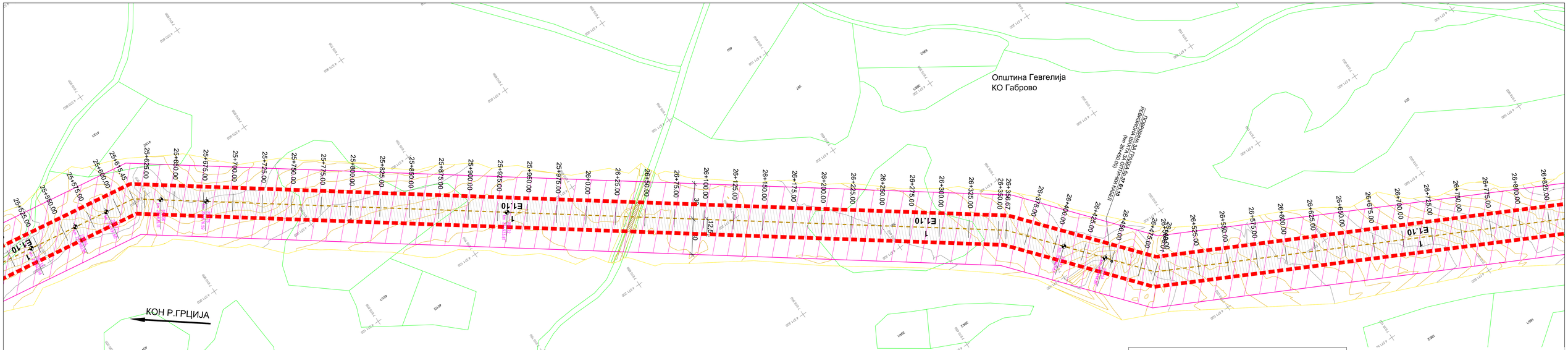

КЛАСА НА НАМЕНА Е - ИНФРАСТРУКТУРИ	ПОВРШИНА ha / m²	%
E1.10 - Меѓународни, меѓуградски и градски високопритисни и дистрибутивни нископритисни гасоводни водови	**171.54 ha 1,715,443.7 m2**	98.66
E1.10 - Припадни површини и опрема	**2.33 ha 23300.5 m2**	1.34
ВКУПНА ПОВРШИНА НА ПЛАНСКИОТ ОПФАТ	**173.87 ha 1738744.2 m2**	100

E1.10 - Меѓународни, меѓуградски и градски високопритисни и дистрибутивни нископритисни гасоводни водови

Бр. на површина за градба	Површина за градба	Површина за градба m²	Основна класа на намена	Должина на траса m'
1	Интерконективен гасовод	1,715,443.7	E1.10	**66518.68**

E1.10 - Припадни градби опрема и постројки

Бр. на површина за градба	Површина за градба	Површина за градба m²	класа на намена	Висина на градба m	Катност	Вкупна развиена површина m²	Процент на изграденост %	Коеф. на искористеност
2	- Столбна ТС 10/0.4kV - Подавно приемна чистачка станица LRS-I1 - Контролна соба	4468,00	E1.10	12.0	П	4468,00	100	1
3	- Блок станица - крак кон Струмица BVS-11	925,00	E1.10	12.0	П	925,00	100	1
4	- Контролна соба	154,00	E1.10	12.0	П	154,00	100	1
5	- Столбна ТС 10/0.4kV - Блок станица BVS-I2 -Реникелна шахта за оптички кабел	1391,00	E1.10	12.0	П	1391,00	100	1
6	- Блок станица BVS-I3 -Реникелна шахта за оптички кабел	684,00	E1.10	12.0	П	684,00	100	1
7	- Контролна соба - Столбна ТС 10/0.4kV	506,00	E1.10	12.0	П	506,00	100	1
8	- Контролна соба - Приемна чистачка станица – RS-I1 -Реникелна шахта за оптички кабел	4821,00	E1.10	12.0	П	4821,00	100	1
9	- Редукциона станица – PRS-I1 -Реникелна шахта за оптички кабел	5655,00	E1.10	12.0	П	5655,00	100	1
10	- Блок станица – BVS – I4/I5 - Контролна соба -Реникелна шахта за оптички кабел (2 шахти)	4550,00	E1.10	12.0	П	4550,00	100	1
11	- Столбна ТС 10/0.4kV	25,00	E1.10	12.0	/	25,00	100	1
12 до 65	- Реникелни шахти за оптички кабли (рем. 1.5м/1.5м) (Вкупно 56 шахти)	54 x 2.25 =121.5	E1.10	/	/	121.5	100	1
	ВКУПНО	**23300.5**	**E1.10**	**12.0**	**П**	**23300.5**	**100**	**1**

ЛЕГЕНДА:

- Асфалтен пат
- Бетон
- Бетонска бандера
- Бетонска ограда
- Бетонски вид
- 1687 Број на катастарска парцела
- 1 Број на објект
- Бунар за вода
- Вештачко езеро
- Граница на планскиот опфат на коридор за интерконективен гасовод Р = 173.87ха (1738744.2м²)
- Дагновод
- Дол
- Дрвена бандера
- Земјен канал
- Земјен пат
- Ивичник
- Канал
- Кандилабра
- Канелета
- Катастарска парцела
- Косина
- Ножица
- Објект
- Ограда
- Поткорен вид
- Река
- Рибник
- Трафостаница
- Трансформатор
- Терен
- Хидрант
- Шахта
- Шематски приказ за линиско водење на интерконективен гасовод
- Заштитен појас на интерконективен гасовод (50м) од оска на гасовод
- Граница на планот на урбанистички план за подрачје
- Столбче со ознаки: километар на интерконективен гасовод
- Планска оптика на урбанистичко планска документација
- МК Телеком Бакарни комуникациски кабли
- МК Телеком Оптички комуникациски кабли
- АЕК Оптички кабел
- АЕК Бакарен кабел
- НЕОТЕЛ Инсталација
- Општина Богданци оптички кабел
- ЕВН ТЕЛЕКОМ Електрика
- ЕВН 110KV подземен вод со заштитен појас (50м) од оска
- ЕВН 110KV подземен вод планиран со заштитен појас (50м) од оска
- ЕВН 35/10KV подземна мрежа со заштитен појас (20м) од оска
- ЕВН 35/10KV подземна мрежа планирана со заштитен појас (20м) од оска
- ЕВН 0.4KV надземен вод
- ЕВН 0.4KV надземен вод планиран
- ЕВН 0.4KV надземен вод
- ЕВН 0.4KV подземен вод
- Електро водови - заштитен појас
- МЕПСО 400kV Далекувод
- МЕПСО 110kV Далекувод
- ЈКП Бошава Водоводен цевковод
- ЈКП Бошава Води
- ЈКП Бошава Фекална канализација
- АД Водостопанство ХС Тиквеш
- АД Водостопанство ХС Неготино - Градци фаза 1
- АД Водостопанство ХС Неготино - Градци фаза 2
- АД Водостопанство ХС Пальурци постојани (стар систем)
- АД Водостопанство ХС Пальурци фаза 2
- НЕР - Постоечки гасовод Ø508мм ЛОТ-1
- ВАРДАКС - Постоечки нафтовод
- Земјен пат
- Земјен канал
- Бетон
- Асфалтен пат
- Бунар за вода
- Помошен земјоделски објект - штала
- Река
- Канал
- Рибник
- Замемарување на ТС (вкопана Zn лента)
- 120.00 — 121.00 — 122.00 нивелета на горен раб на цевка на планираен гасовод

НАЗИВ НА ПРОЕКТОТ :

ТП за поврзување на Западен Балкан (КОНЕКТА)

НАЗИВ НА ПЛАНОТ :

ПРЕДЛОГ УРБАНИСТИЧКИ ПЛАН ЗА ПОДРАЧЈА И ГРАДБИ ОД ДРЖАВНО ЗНАЧЕЊЕ ЗА ИНТЕРКОНЕКТИВЕН ГАСОВОД РЕПУБЛИКА СЕВЕРНА МАКЕДОНИЈА - ГРЦИЈА

ОПШТИНА НЕГОТИНО; ОПШТИНА ДЕМИР КАПИЈА; ОПШТИНА ГЕВГЕЛИЈА; ОПШТИНА БОГДАНЦИ

ИНВЕСТИТОР :

НАЦИОНАЛНИ ЕНЕРГЕТСКИ РЕСУРСИ (НЕР) АД Скопје

ПЛАНЕР :

ЈП НА ЛИЦЕНЦА ЗА ИЗРАБОТУВАЊЕ УРБАНИСТИЧКИ ПЛАНОВИ - ОЗМ
ЈП НА ЛИЦЕНЦА "А" ЗА ПРОЕКТИРАЊЕ ГРАДБИ ОД ПРВА КАТЕГОРИЈА - ПЛОВА

ЧАКАР & ПАРТНЕРС
КОНСАЛТИНГ · ИНЖЕНЕРИНГ · АРХИТЕКТУРА

РЕВИДЕНТ :

БРОЈ НА РЕВИЗИЈА
1

ОДГОВОРЕН ПЛАНЕР :

Славица Чавдаровска Наумова, *дипл.инж.арх. овластување број - 0.0469*

СЛАВИЦА ЧАВДАРОВСКА дипл. инж. арх. Овластен архитект 0469

СОРАБОТНИЦИ :

Зоран Николов, *Дипл. граѓ. инж. бр. Ѓз 2-0282*
Горан Чаловски, *Дипл.инж.арх. бр.0.0655*
Татјана Ветерова, *Дипл.инж. арх. бр.Ѓз 2-0657*

РАСПОРЕД НА ЛИСТОВИ :

ВИД НА ПЛАНОТ :

УРБАНИСТИЧКИ ПЛАН ЗА ПОДРАЧЈА И ГРАДБИ ОД ДРЖАВНО ЗНАЧЕЊЕ

НАСЛОВ НА ДОКУМЕНТ :

СИНТЕЗЕН ПЛАН
(км 25+525.00 - км 26+800.00)

ТЕХН БРОЈ	ДАТУМ	РАЗМЕР
103/2020	07/2022	1:1000

ФАЗА	КОРЕКЦИЈА	ЛИСТОВИ ВО ПЛАНОТ	ЛИСТОВИ ВО ЦЕЛИНА
У	594 x 1350	51	21

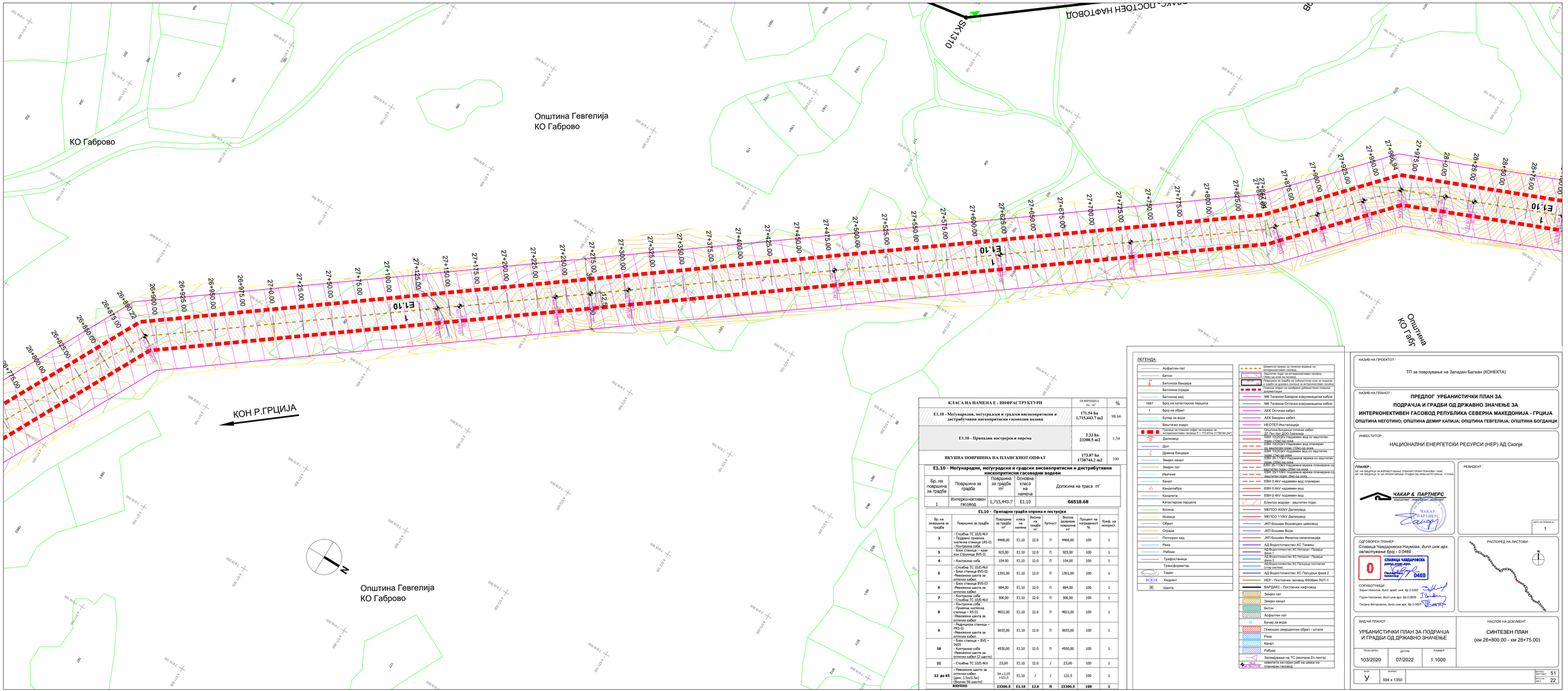

КЛАСА НА НАМЕНА Е - ИНФРАСТРУКТУРИ	ПОВРШИНА ha / m²	%
E1.10 - Меѓународни, меѓуградски и градски високопритисни и дистрибутивни нископритисни гасоводни водови	**171.54 ha 1,715,443.7 m2**	98.66
E1.10 - Припадни постројки и опрема	**2.33 ha 23300.5 m2**	1.34
ВКУПНА ПОВРШИНА НА ПЛАНСКИОТ ОПФАТ	**173.87 ha 1738744.2 m2**	100

E1.10 - Меѓународни, меѓуградски и градски високопритисни и дистрибутивни нископритисни гасоводни водови

Бр. на површина за градба	Површина за градба	Површина за градба m²	Основна класа на намена	Должина на траса m'
1	Интерконективен гасовод	1,715,443.7	E1.10	**66518.68**

E1.10 - Припадни градби опрема и постројки

Бр. на површина за градба	Површина за градба	Површина за градба m²	класа на намена	Висина на градба m	Катност	Вкупна развиена површина m²	Процент на изграденост %	Коеф. на искористеност
2	- Столбна ТС 10/0.4kV - Подавено примена чистачка станица LRS-I1 - Контролна соба	4468,00	E1.10	12.0	П	4468,00	100	1
3	- Блок станица - крак кон Струмица BVS-11	925,00	E1.10	12.0	П	925,00	100	1
4	- Контролна соба	154,00	E1.10	12.0	П	154,00	100	1
5	- Столбна ТС 10/0.4kV - Блок станица BVS-I2 -Реновирана шахта за оптички кабел	1391,00	E1.10	12.0	П	1391,00	100	1
6	- Блок станица BVS-I3 -Реновирана шахта за оптички кабел	684,00	E1.10	12.0	П	684,00	100	1
7	- Контролна соба - Столбна ТС 10/0.4kV	506,00	E1.10	12.0	П	506,00	100	1
8	- Контролна соба - Примена чистачка станица – RS-I1 -Реновирана шахта за оптички кабел	4821,00	E1.10	12.0	П	4821,00	100	1
9	- Редукциона станица – PRS-I1 -Реновирана шахта за оптички кабел	5655,00	E1.10	12.0	П	5655,00	100	1
10	- Блок станица – BVS – M15 - Контролна соба -Реновирана шахта за оптички кабел (2 шахти)	4550,00	E1.10	12.0	П	4550,00	100	1
11	- Столбна ТС 10/0.4kV	25,00	E1.10	12.0	/	25,00	100	1
12 до 65	- Реновирани шахти за оптички кабел (рам. 1.5x1.5x) (Вкупно 56 шахти)	54 x 2.25 =121.5	E1.10	/	/	121.5	100	1
	ВКУПНО	**23300.5**	**E1.10**	**12.0**	**П**	**23300.5**	**100**	**1**

ЛЕГЕНДА:

- Асфалтен пат
- Бетон
- Бетонска бандера
- Бетонска ограда
- Бетонски вид
- 1687 Број на катастарска парцела
- 1 Број на објект
- Бунар за вода
- Вештачко езеро
- Граница на планскиот опфат на кадарот за интерконективен гасовод P = 173.87ха (1738744.2м²)
- Дагновод
- Дол
- Дрвена бандера
- Земјен канал
- Земјен пат
- Ивичник
- Канал
- Кандилабра
- Канелета
- Катастарска парцела
- Косина
- Ножица
- Објект
- Ограда
- Поткорен вид
- Река
- Рибник
- Трафостаница
- Трансформатор
- Терен
- Хидрант
- Шахта

- Шематски приказ за линиско водење на интерконективен гасовод
- Заштитен појас на интерконективен гасовод (30м) од лева на десна страна
- Граница на катастарски парцели за урбанистички план за подрачје
- Столбови со врховно значење за интерконективен гасовод
- Плански опфат на одобрени урбанистичко планска документација
- МК Телеком Бакарни комуникациски кабли
- МК Телеком Оптички комуникациски кабли
- АЕК Оптички кабел
- АЕК Бакарен кабел
- НЕОТЕЛ Инсталација
- Општина Богданци оптички кабел
- ЕВН ТЕЛЕКОМ Оптичка
- ЕВН ТЕЛЕКОМ подземен вод со заштитен појас (10м) од оска
- ЕВН ТЕЛЕКОМ подземна мрежа со заштитен појас (10м) од оска
- ЕВН ТЕЛЕКОМ надземна мрежа планирана со заштитен појас (20м) од оска
- ЕВН 35/110kV подземна мрежа планирана со заштитен појас (8м) од оска
- ЕВН 0.4kV надземен вод планиран
- ЕВН 0.4kV надземен вод
- ЕВН 0.4kV подземен вод
- Електро водови - заштитен појас
- МЕПСО 400kV Далекувод
- МЕПСО 110kV Далекувод
- ЈКП Бошава Водоводна цевковод
- ЈКП Бошава Води
- ЈКП Бошава Фекална канализација
- АД Водостопанство ХС Тиквеш
- АД Водостопанство ХС Неготино - Градиште фаза 1
- АД Водостопанство ХС Неготино - Градиште фаза 2
- АД Водостопанство ХС Пальурци постојани (стар систем)
- АД Водостопанство ХС Пальурци фаза 2
- НЕР - Постоечки гасовод Ø508мм ЛОТ-1
- ВАРДАКС - Постоечки нафтовод
- Земјен пат
- Земјен канал
- Бетон
- Асфалтен пат
- Бунар за вода
- Помошен земјоделски објект - штала
- Река
- Канал
- Рибник
- Заземјување на ТС (вкопана Zn лента)
- 120.00 Нивелета на горен раб на цевка на планирани појавија

НАЗИВ НА ПРОЕКТОТ :

ТП за поврзување на Западен Балкан (КОНЕКТА)

НАЗИВ НА ПЛАНОТ :

ПРЕДЛОГ УРБАНИСТИЧКИ ПЛАН ЗА ПОДРАЧЈА И ГРАДБИ ОД ДРЖАВНО ЗНАЧЕЊЕ ЗА ИНТЕРКОНЕКТИВЕН ГАСОВОД РЕПУБЛИКА СЕВЕРНА МАКЕДОНИЈА - ГРЦИЈА

ОПШТИНА НЕГОТИНО; ОПШТИНА ДЕМИР КАПИЈА; ОПШТИНА ГЕВГЕЛИЈА; ОПШТИНА БОГДАНЦИ

ИНВЕСТИТОР :

НАЦИОНАЛНИ ЕНЕРГЕТСКИ РЕСУРСИ (НЕР) АД Скопје

ПЛАНЕР :

БР. НА ЛИЦЕНЦА ЗА ИЗРАБОТУВАЊЕ УРБАНИСТИЧКИ ПЛАНОВИ - ОЛИВЕ
БР. НА ЛИЦЕНЦА "А" ЗА ПРОЕКТИРАЊЕ ГРАДБИ ОД ПРВА КАТЕГОРИЈА - П.О.Н.А

ЧАКАР & ПАРТНЕРС
КОНСАЛТИНГ · ИНЖЕНЕРИНГ · МЕНАЏМЕНТ

РЕВИДЕНТ :

БРОЈ НА РЕВИЗИЈА: 1

ОДГОВОРЕН ПЛАНЕР :
Славица Чавдаровска Наумова, *дипл.инж.арх. овластување број - 0.0469*

СОРАБОТНИЦИ :
Зоран Николов, *Дипл. драб. инж. арх. бр.0.0282*
Горан Чаловски, *Дипл.инж.арх. бр.0.0685*
Татјана Ветровска, *Дипл.инж.арх. бр.0.0667*

РАСПОРЕД НА ЛИСТОВИ :

ВИД НА ПЛАНОТ :

УРБАНИСТИЧКИ ПЛАН ЗА ПОДРАЧЈА И ГРАДБИ ОД ДРЖАВНО ЗНАЧЕЊЕ

НАСЛОВ НА ДОКУМЕНТ :

СИНТЕЗЕН ПЛАН
(км 26+800.00 - км 28+75.00)

ТЕХН БРОЈ	ДАТУМ	РАЗМЕР
103/2020	07/2022	1:1000

ФАЗА	КОПИЈА	ВКУПНО ЛИСТОВИ	ЛИСТ БР.
У	594 x 1350	51	22

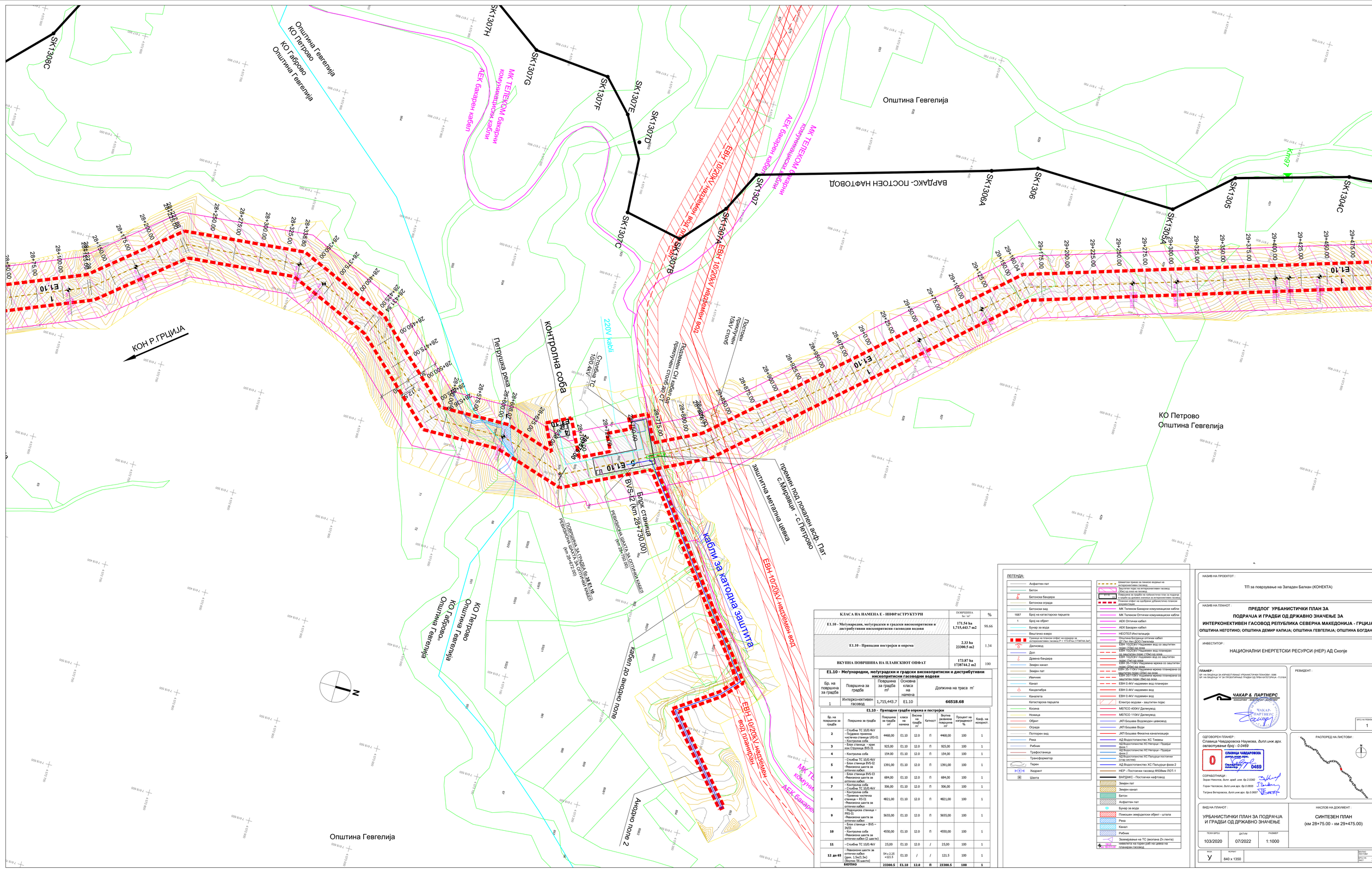

КЛАСА НА НАМЕНА Е - ИНФРАСТРУКТУРИ	ПОВРШИНА ha / m²	%
E1.10 - Мегународни, мегугрдски и градски високопритисни и дистрибутивни нископритисни гасоводни водови	171.54 ha 1,715,443.7 m2	98.66
E1.10 - Пратечки постројки и опрема	2.33 ha 23300.5 m2	1.34
ВКУПНА ПОВРШИНА НА ПЛАНСКИОТ ОПФАТ	173.87 ha 1738744.2 m2	100

E1.10 - Мегународни, мегугрдски и градски високопритисни и дистрибутивни нископритисни гасоводни водови

Бр. на површина за градба	Површина за градба	Површина за градба m²	Основна класа на намена	Должина на траса m'
1	Интерконективен гасовод	1,715,443.7	E1.10	**66518.68**

E1.10 - Пратечки градби опрема и постројки

Бр. на површина за градба	Површина за градба	Површина за градба m²	класа на намена	Висина на градба m'	Катност	Внатрешна развиена површина m²	Процент на изграденост %	Коеф. на искористеност
2	- Столбна ТС 10/0.4kV - Подземно приемна чистачка станица LRS-I1 - Контролна соба	4468,00	E1.10	12.0	П	4468,00	100	1
3	- Блок станица - крак кон Стојаково BVS-I1	925,00	E1.10	12.0	П	925,00	100	1
4	- Контролна соба	154,00	E1.10	12.0	П	154,00	100	1
5	- Столбна ТС 10/0.4kV - Блок станица BVS-I2 -Ревизиона шахта за оптички кабел	1391,00	E1.10	12.0	П	1391,00	100	1
6	- Блок станица BVS-I3 -Ревизиона шахта за оптички кабел - Контролна соба	684,00	E1.10	12.0	П	684,00	100	1
7	- Столбна ТС 10/0.4kV - Контролна соба	506,00	E1.10	12.0	П	506,00	100	1
8	- Примена чистачка станица – RS-I1 -Ревизиона шахта за оптички кабел	4821,00	E1.10	12.0	П	4821,00	100	1
9	- Редукциска станица – RS-I1 -Ревизиона шахта за оптички кабел - Блок станица – BVS – 3kI3	5655,00	E1.10	12.0	П	5655,00	100	1
10	- Контролна соба -Ревизиона шахта за оптички кабел (2 шахти)	4550,00	E1.10	12.0	П	4550,00	100	1
11	- Столбна ТС 10/0.4kV	25,00	E1.10	12.0	/	25,00	100	1
12 до 65	- Ревизиони шахти за оптички кабли (дим. 1.5м/1.5м) (Вкупно 54 шахти)	54 x 2.25 =121.5	E1.10	/	/	121.5	100	1
	ВКУПНО	**23300.5**	**E1.10**	**12.0**	**П**	**23300.5**	**100**	**1**

ЛЕГЕНДА:

- Асфалтен пат
- Бетон
- Бетонска бандера
- Бетонска ограда
- Бетонски вид
- 1687 Број на катастарска парцела
- 1 Број на објект
- Бунар за вода
- Вештачко езеро
- Граница на планскиот опфат на коридор за интерконективен гасовод P = 173.87ха (1738744.2м²)
- Далековод
- Дол
- Дрвена бандера
- Земјен канал
- Земјен пат
- Извичник
- Канал
- Канделабра
- Канализација
- Катастарска парцела
- Косина
- Ножица
- Објект
- Ограда
- Потпорен ѕид
- Река
- Рибник
- Трафостаница
- Трансформатор
- Teрен
- Хидрант
- Шахта

- Шематски приказ за линијско водење на интерконективен гасовод
- Заштитен појас на интерконективен гасовод (20м) од оска на гасовод
- E1.10 Површина за градба на гасоводен објект за водење и мерење
- Плански опфат на урбанистичко планска документација
- МК Телеком Бакарни комуникациски кабли
- МК Телеком Оптички комуникациски кабли
- АЕК Оптички кабел
- АЕК Бакарен кабел
- НЕОТЕЛ Инсталација
- Општина Богданци оптички кабел
- ДТ Пет Нет ДООЕЛ Гевгелија
- ЕВН 10/20kV подземен вод со заштитен појас (5м) од оска
- ЕВН 10/20kV подземен вод планиран
- ЕВН 10/20kV надземен вод со заштитен појас (5м) од оска
- ЕВН 10/20kV надземна мрежа планирана
- ЕВН 35/110kV подземна мрежа планирана со заштитен појас (5м) од оска
- ЕВН 35/110kV надземна мрежа планирана со заштитен појас (5м) од оска
- ЕВН 0.4kV надземен вод планиран
- ЕВН 0.4kV надземен вод
- ЕВН 0.4kV подземен вод
- Електро водови - заштитен појас
- МЕПСО 400kV Далекувод
- МЕПСО 110kV Далекувод
- ЈКП Бошава Водоводен цевковод
- ЈКП Бошава Води
- ЈКП Бошава Фекална канализација
- АД Водостопанство Хс Тиквеш
- АД Водостопанство Хс Пагларци - Градски
- АД Водостопанство Хс Негорци - Градски фаза 2
- АД Водостопанство Хс Пагларци постоечки (стар систем)
- АД Водостопанство Хс Пагларци фаза 2
- НЕР - Постоечки гасовод Ø508mm ПОТ-1
- BAPДAPAK - Постоечки нафтовод
- Земјен пат
- Земјен канал
- Бетон
- Асфалтен пат
- Бунар за вода
- Помошен земјоделски објект - штала
- Река
- Канал
- Рибник
- Заземјување на ТС (вкопана Zn лента)
- Надземна електрични мрежи планирани со планирани гасовод

НАЗИВ НА ПРОЕКТОТ :

ТП за повразување на Западен Балкан (КОНЕКТА)

НАЗИВ НА ПЛАНОТ :

ПРЕДЛОГ УРБАНИСТИЧКИ ПЛАН ЗА ПОДРАЧЈА И ГРАДБИ ОД ДРЖАВНО ЗНАЧЕЊЕ ЗА ИНТЕРКОНЕКТИВЕН ГАСОВОД РЕПУБЛИКА СЕВЕРНА МАКЕДОНИЈА - ГРЦИЈА

ОПШТИНА НЕГОТИНО; ОПШТИНА ДЕМИР КАПИЈА; ОПШТИНА ГЕВГЕЛИЈА; ОПШТИНА БОГДАНЦИ

ИНВЕСТИТОР :

НАЦИОНАЛНИ ЕНЕРГЕТСКИ РЕСУРСИ (НЕР) АД Скопје

ПЛАНЕР :
БР. НА ЛИЦЕНЦА ЗА ИЗРАБОТУВАЊЕ УРБАНИСТИЧКИ ПЛАНОВИ - ЈАВ
БР. НА ЛИЦЕНЦА "А" ЗА ПРОЕКТИРАЊЕ ГРАДБИ ОД ПРВА КАТЕГОРИЈА - П.ЗЛИЧА

ЧАКАР & ПАРТНЕРС
Консултантски инженеринг

РЕВИДЕНТ :

БРОЈ НА РЕВИЗИЈА: 1

ОДГОВОРЕН ПЛАНЕР :
Славица Чавдаровска Наумова, *дипл.инж.арх. овластување број - 0.0469*

СЛАВИЦА ЧАВДАРОВСКА НАУМОВА дипл.инж.арх. Овластување број 0469

СОРАБОТНИЦИ :
Зоран Николов, *дипл. архит. инж. бр.2.0282*
Горан Чаловски, *Дипл.инж.арх. бр.0.0665*
Татјана Ветерова, *Дипл.инж.арх. бр.0.0667*

РАСПОРЕД НА ЛИСТОВИ :

ВИД НА ПЛАНОТ :

УРБАНИСТИЧКИ ПЛАН ЗА ПОДРАЧЈА И ГРАДБИ ОД ДРЖАВНО ЗНАЧЕЊЕ

НАСЛОВ НА ДОКУМЕНТ :

СИНТЕЗЕН ПЛАН (км 28+75.00 - км 29+475.00)

ТЕХН БРОЈ	ДАТУМ	РАЗМЕР
103/2020	07/2022	1:1000

ФАЗА	ФОРМАТ		ВКУПНО ЛИСТОВИ	ЛИСТ
У	840 x 1350		51	23

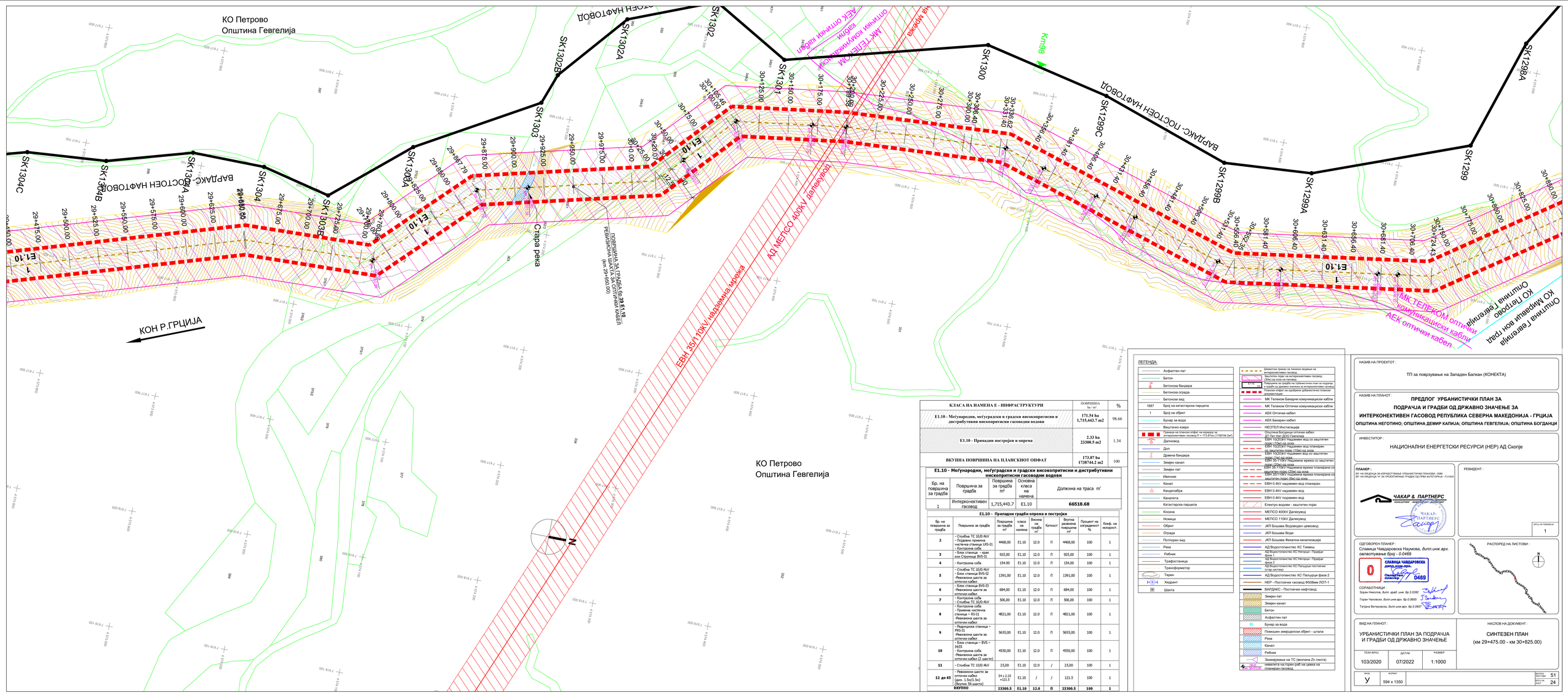

КЛАСА НА НАМЕНА Е - ИНФРАСТРУКТУРИ	ПОВРШИНА ha / m²	%
E1.10 - Меѓународни, меѓуградски и градски високопритисни и дистрибутивни нископритисни гасоводни водови	171.54 ha 1,715,443.7 m2	98.66
E1.10 - Придружни постројки и опрема	2.33 ha 23300.5 m2	1.34
ВКУПНА ПОВРШИНА НА ПЛАНСКИОТ ОПФАТ	173.87 ha 1738744.2 m2	100

E1.10 - Меѓународни, меѓуградски и градски високопритисни и дистрибутивни нископритисни гасоводни водови

Бр. на површина за градба	Површина за градба	Површина за градба m²	Основна класа на намена	Должина на траса m'
1	Интерконективен гасовод	1,715,443.7	E1.10	**66518.68**

E1.10 - Придружни градби опрема и постројки

Бр. на површина за градба	Површина за градба	Површина за градба m²	класа на намена	Висина на градба m	Катност	Внатрешна развиена површина m²	Процент на изграденост %	Коеф. на искористеност
2	- Столбна ТС 10/0.4kV - Подавно приемна чистачка станица LRS-I1 - Контролна соба	4468,00	E1.10	12.0	П	4468,00	100	1
3	- Блок станица - крак кон Струмица BVS-I1	925,00	E1.10	12.0	П	925,00	100	1
4	- Контролна соба	154,00	E1.10	12.0	П	154,00	100	1
5	- Столбна ТС 10/0.4kV - Блок станица BVS-I2 -Ревизиона шахта за оптички кабел	1391,00	E1.10	12.0	П	1391,00	100	1
6	- Блок станица BVS-I3 -Ревизиона шахта за оптички кабел	684,00	E1.10	12.0	П	684,00	100	1
7	- Контролна соба - Столбна ТС 10/0.4kV	506,00	E1.10	12.0	П	506,00	100	1
8	- Контролна соба - Приемна чистачка станица – RS-I1 -Ревизиона шахта за оптички кабел	4821,00	E1.10	12.0	П	4821,00	100	1
9	- Редукциона станица – PRS-I1 -Ревизиона шахта за оптички кабел	5655,00	E1.10	12.0	П	5655,00	100	1
10	- Блок станица – BVS – I4/I5 - Контролна соба -Ревизиона шахта за оптички кабел (2 шахти)	4550,00	E1.10	12.0	П	4550,00	100	1
11	- Столбна ТС 10/0.4kV	25,00	E1.10	12.0	/	25,00	100	1
12 до 65	- Ревизиони шахти за оптички кабел (рам. 1.5x1.5x) (Вкупно 56 шахти)	54 x 2.25 =121.5	E1.10	/	/	121.5	100	1
	ВКУПНО	**23300.5**	**E1.10**	**12.0**	**П**	**23300.5**	**100**	**1**

ЛЕГЕНДА:

- Асфалтен пат
- Бетон
- Бетонска бандера
- Бетонска ограда
- Бетонски вид
- 1687 Број на катастарска парцела
- 1 Број на објект
- Бунар за вода
- Вештачко езеро
- Граница на планскиот опфат на изработка на интерконективен гасовод Р = 173.87ha (1738744.2м²)
- Даточовод
- Дол
- Дрвена бандера
- Земјен канал
- Земјен пат
- Ивичник
- Канал
- Кандилабра
- Канализација
- Катастарска парцела
- Косина
- Ножица
- Објект
- Ограда
- Поткорен вид
- Река
- Рибник
- Трафостаница
- Трансформатор
- Тревн
- Хидрант
- Шахта

- Шематски приказ за линиско водење на интерконективен гасовод
- Заштитен појас на интерконективен гасовод (30м) од оска на гасовод
- Граница на планот за урбанистички план за подрачје
- Граница на урбано земјиште за интерконективен гасовод
- Плански опфат на одработка урбанистичко планска документација
- МК Телеком Бакарни комуникациски кабли
- МК Телеком Оптички комуникациски кабли
- АЕК Оптички кабел
- АЕК Бакарен кабел
- НЕОТЕЛ Инсталација
- Општина Богданци оптички кабел
- ЕВН 10(20)kV подземен вод со заштитен појас (10(20) од оска
- ЕВН 10(20)kV подземен вод со заштитен појас (10+1 од оска
- ЕВН 35/110kV подземна мрежа со заштитен појас (5м) од оска
- ЕВН 35/110kV подземна мрежа планирана со заштитен појас (5м) од оска
- ЕВН 35/110kV надземна мрежа планирана со заштитен појас (5м) од оска
- ЕВН 0.4kV надземен вод планиран
- ЕВН 0.4kV надземен вод
- ЕВН 0.4kV подземен вод
- Електро водови - заштитен појас
- МЕПСО 400kV Далекувод
- МЕПСО 110kV Далекувод
- ЈКП Бошава Водоводен цевковод
- ЈКП Бошава Води
- ЈКП Бошава Фекална канализација
- АД Водостопанство ХС Тиквеш
- АД Водостопанство ХС Неготино - Градски фаза 1
- АД Водостопанство ХС Неготино - Градски фаза 2
- АД Водостопанство ХС Пальурци постојани (стар систем)
- АД Водостопанство ХС Пальурци фаза 2
- НЕР - Постоечки гасовод Ф508мм ЛОТ-1
- ВАРДАКС - Постоечки нафтовод
- Земјен пат
- Земјен канал
- Бетон
- Асфалтен пат
- Бунар за вода
- Помошен земјоделски објект - штала
- Река
- Канал
- Рибник
- Заземјување на ТС (мопана Zn лента)
- 12.00 / 10.00 навлатата на горен раб на цевка на планирани појасеви

НАЗИВ НА ПРОЕКТОТ :

ТП за поврзување на Западен Балкан (КОНЕКТА)

НАЗИВ НА ПЛАНОТ :

ПРЕДЛОГ УРБАНИСТИЧКИ ПЛАН ЗА ПОДРАЧЈА И ГРАДБИ ОД ДРЖАВНО ЗНАЧЕЊЕ ЗА ИНТЕРКОНЕКТИВЕН ГАСОВОД РЕПУБЛИКА СЕВЕРНА МАКЕДОНИЈА - ГРЦИЈА

ОПШТИНА НЕГОТИНО; ОПШТИНА ДЕМИР КАПИЈА; ОПШТИНА ГЕВГЕЛИЈА; ОПШТИНА БОГДАНЦИ

ИНВЕСТИТОР :

НАЦИОНАЛНИ ЕНЕРГЕТСКИ РЕСУРСИ (НЕР) АД Скопје

ПЛАНЕР :

БР. НА ЛИЦЕНЦА ЗА ИЗРАБОТУВАЊЕ УРБАНИСТИЧКИ ПЛАНОВИ - ОЗМ
БР. НА ЛИЦЕНЦА "А" ЗА ПРОЕКТИРАЊЕ ГРАДБИ ОД ПРВА КАТЕГОРИЈА - П.Л19.А

ЧАКАР & ПАРТНЕРС
КОНСАЛТИНГ · ИНЖЕНЕРИНГ · МЕНАЏМЕНТ

РЕВИДЕНТ :

БРОЈ НА РЕВИЗИЈА
1

ОДГОВОРЕН ПЛАНЕР :
Славица Чавдаровска Наумова, *дипл.инж.арх.*
овластување број - 0.0469

СЛАВИЦА ЧАВДАРОВСКА дипл. инж. арх. Овластен планер 0469

СОРАБОТНИЦИ :
Зоран Николов, *Дипл. граѓ. инж. бр.2-0282*
Горан Чаловски, *Дипл.инж.арх. бр.0.0665*
Татјана Ветровска, *Дипл.инж.арх. бр.2-0667*

РАСПОРЕД НА ЛИСТОВИ :

ВИД НА ПЛАНОТ :

УРБАНИСТИЧКИ ПЛАН ЗА ПОДРАЧЈА И ГРАДБИ ОД ДРЖАВНО ЗНАЧЕЊЕ

ТЕХН.БРОЈ	ДАТУМ	РАЗМЕР
103/2020	07/2022	1:1000

НАСЛОВ НА ДОКУМЕНТ :

СИНТЕЗЕН ПЛАН
(км 29+475.00 - км 30+825.00)

ФОРМА	КОПЈЕ	ЛИСТОВИ ВО ПЛАНОТ	ЛИСТ БР.
У	594 x 1350	51	24

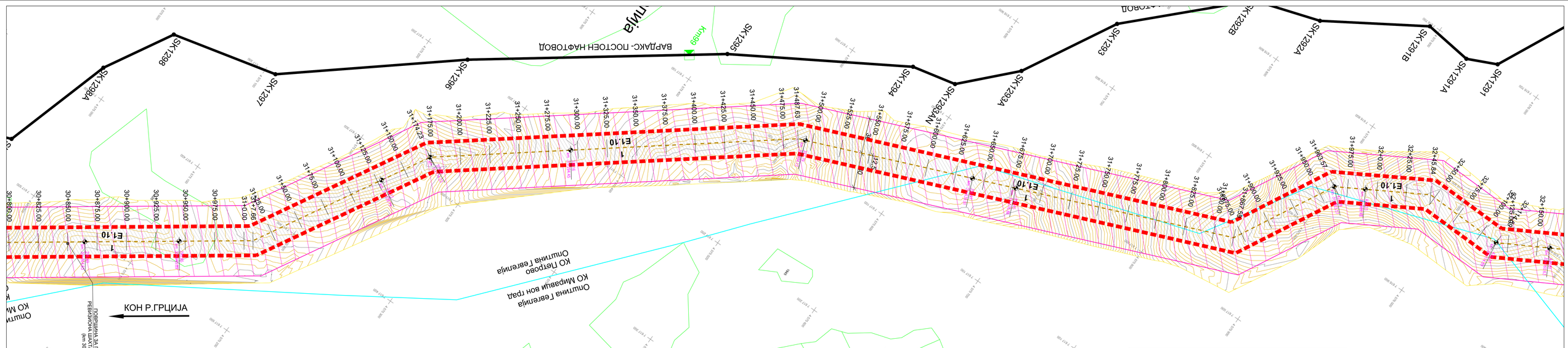
SK1298
SK1298A
SK1297
SK1296
SK1295
SK1294
SK1294AV
SK1294A
SK1293
SK1292A
SK1292B
SK1291B
SK1291A
SK1291
ВАРДАКС- ПОСТОЕН НАФТОВОД
КМ99
E1.10
30+800.00
30+825.00
30+850.00
30+875.00
30+900.00
30+925.00
30+950.00
30+975.00
31+0.00
31+25.00
31+50.00
31+75.00
31+100.00
31+125.00
31+150.00
31+174.23
31+175.00
31+200.00
31+225.00
31+250.00
31+275.00
31+300.00
31+325.00
31+350.00
31+375.00
31+400.00
31+425.00
31+450.00
31+475.00
31+487.63
31+500.00
31+525.00
31+550.00
31+575.00
31+600.00
31+625.00
31+650.00
31+675.00
31+700.00
31+725.00
31+750.00
31+775.00
31+800.00
31+825.00
31+850.00
31+875.00
31+900.00
31+925.00
31+950.00
31+963.57
31+975.00
32+0.00
32+25.00
32+45.84
32+50.00
32+75.00
32+100.00
32+125.00
32+150.00
КОН Р.ГРЦИЈА
ПОВРШИНА ЗА ГРАДБА бр.40 E1.10
РЕВИЗИОНА ШАХТА ЗА ОПТИЧКИ КАБЕЛ
(km 30+850.00)
Општина Гевгелија
КО Мировци вон Град
Општина Гевгелија
КО Петрово
Општина Гевгелија
КО Мировци
МК ТЕЛЕКОМ оптички комуникациски кабли
АЕК оптички кабел
1626
1627
1628
1629
1630
1631
1632
1633
1634
1635
1636
1637
1638
1639
1640
1641
1642
1643
1644
1645
1646
1647
1648
1649
1650
1651
1652
1653
1654
1655
1656
1657
1658
1659
1660
1661
1662
1663
1664
1665

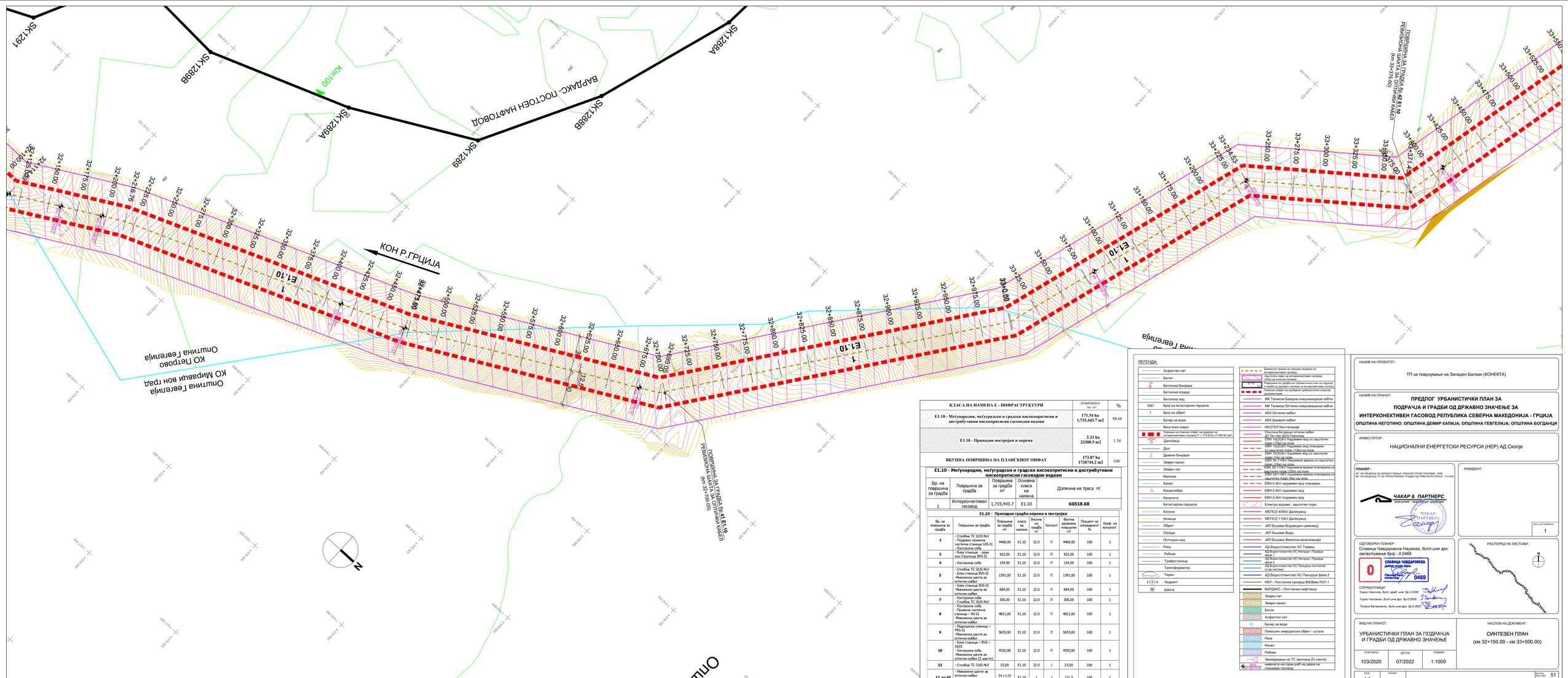

КЛАСА НА НАМЕНА Е - ИНФРАСТРУКТУРИ	ПОВРШИНА ha / m²	%
Е1.10 - Меѓународни, меѓуградски и градски високопритисни и дистрибутивни нископритисни гасоводни водови	**171.54 ha 1,715,443.7 m2**	98.66
Е1.10 - Придружни постројки и опрема	**2.33 ha 23300.5 m2**	1.34
ВКУПНА ПОВРШИНА НА ПЛАНСКИОТ ОПФАТ	**173.87 ha 1738744.2 m2**	100

Е1.10 - Меѓународни, меѓуградски и градски високопритисни и дистрибутивни нископритисни гасоводни водови

Бр. на површина за градба	Површина за градба	Површина за градба m²	Основна класа на намена	Должина на траса m'
1	Интерконективен гасовод	1,715,443.7	Е1.10	**66518.68**

Е1.10 - Придружни градби опрема и постројки

Бр. на површина за градба	Површина за градба	Површина за градби m²	класа на намена	Висина на градба m	Катност	Вградена површина %	Процент на изграденост %	Коеф. на искористеност
2	- Столбна ТС 10/0.4kV - Подавно приемна чистачка станица LRS-I1 - Контролна соба	4468,00	E1.10	12.0	П	4468,00	100	1
3	- Блок станица - крак кон Струмица BVS-11	925,00	E1.10	12.0	П	925,00	100	1
4	- Контролна соба	154,00	E1.10	12.0	П	154,00	100	1
5	- Столбна ТС 10/0.4kV - Блок станица BVS-I2 -Ревизиона шахта за оптички кабел	1391,00	E1.10	12.0	П	1391,00	100	1
6	- Блок станица BVS-I3 -Ревизиона шахта за оптички кабел	684,00	E1.10	12.0	П	684,00	100	1
7	- Контролна соба - Столбна ТС 10/0.4kV	506,00	E1.10	12.0	П	506,00	100	1
8	- Контролна соба - Приемна чистачка станица – RS-I1 -Ревизиона шахта за оптички кабел	4821,00	E1.10	12.0	П	4821,00	100	1
9	- Редукциона станица – PRS-I1 -Ревизиона шахта за оптички кабел	5655,00	E1.10	12.0	П	5655,00	100	1
10	- Блок станица – BVS – M15 - Контролна соба -Ревизиона шахта за оптички кабел (2 шахти)	4550,00	E1.10	12.0	П	4550,00	100	1
11	- Столбна ТС 10/0.4kV	25,00	E1.10	12.0	/	25,00	100	1
12 до 65	- Ревизиони шахти за оптички кабли (рем. 1.5x1.5x) (Вкупно 56 шахти)	54 x 2.25 =121.5	E1.10	/	/	121.5	100	1
	ВКУПНО	**23300.5**	**E1.10**	**12.0**	**П**	**23300.5**	**100**	**1**

ЛЕГЕНДА:

- Асфалтен пат
- Бетон
- Бетонска бандера
- Бетонска ограда
- Бетонски вид.
- 1687 Број на катастарска парцела
- 1 Број на објект
- Бунар за вода
- Вештачко езеро
- Граница на планскиот опфат на кадарот за интерконективен гасовод Р = 173.87ha (1738744.2м²)
- Дагновод
- Дол
- Дрвена бандера
- Земјен канал
- Земјен пат
- Ивичник
- Канал
- Кандилабра
- Канелета
- Катастарска парцела
- Косина
- Ножица
- Објект
- Ограда
- Потпорен ѕид
- Река
- Рибник
- Трафостаница
- Трансформатор
- Тераи
- Хидрант
- Шахта
- Шематски приказ за линиско водење на интерконективен гасовод
- Заштитен појас на интерконективен гасовод (30м) од оска на гасовод
- Планиран оптички кабел за урбанистички план за подрачје
- Столбови за државно мрежење за интерконективен гасовод
- Планиран оптичк на одобрени урбанистичко планска документација
- МК Телеком Бакарни комуникациски кабли
- МК Телеком Оптички комуникациски кабли
- АЕК Оптички кабел
- АЕК Бакарен кабел
- НЕОТЕЛ Инсталација
- Општина Богданци оптички кабел
- ЕВН ТЕЛЕКО Оптичка
- ЕВН ПОЛОЖУ подземен вод со заштитен појас (10м) од оска
- ЕВН ПОЛОЖУ подземен вод планиран за заштитен појас (10м) од оска
- ЕВН ПОЛОЖУ подземен вод со заштитен појас (2м) од оска
- ЕВН 35/110kV подземна мрежа планирана со заштитен појас (5м) од оска
- ЕВН 35/110kV подземна мрежа планирана со заштитен појас (5м) од оска
- ЕВН 0.4kV надземен вод
- ЕВН 0.4kV надземен вод планиран
- ЕВН 0.4kV надземен вод
- ЕВН 0.4kV подземен вод
- Електро водови - заштитен појас
- МЕПСО 400kV Далекувод
- МЕПСО 110kV Далекувод
- ЈКП Бошава Водоводен цевковод
- ЈКП Бошава Води
- ЈКП Бошава Фекална канализација
- АД Водостопанство ХС Тиквеш
- АД Водостопанство ХС Неготино - Градски фаза 1
- АД Водостопанство ХС Неготино - Градски фаза 2
- АД Водостопанство ХС Пальурци постоечки (стар систем)
- АД Водостопанство ХС Пальурци фаза 2
- НЕР - Постоечки гасовод Ф508мм ЛОТ-1
- ВАРДАКС - Постоечки нафтовод
- Земјен пат
- Земјен канал
- Бетон
- Асфалтен пат
- Бунар за вода
- Помошен земјоделски објект - штала
- Река
- Канал
- Рибник
- Заземјување на ТС (вкопана Zn лента)
- 120.00 нивелета на горен раб на цевка на планираен гасовод

НАЗИВ НА ПРОЕКТОТ :

ТП за поврзување на Западен Балкан (КОНЕКТА)

НАЗИВ НА ПЛАНОТ :

ПРЕДЛОГ УРБАНИСТИЧКИ ПЛАН ЗА ПОДРАЧЈА И ГРАДБИ ОД ДРЖАВНО ЗНАЧЕЊЕ ЗА ИНТЕРКОНЕКТИВЕН ГАСОВОД РЕПУБЛИКА СЕВЕРНА МАКЕДОНИЈА - ГРЦИЈА

ОПШТИНА НЕГОТИНО; ОПШТИНА ДЕМИР КАПИЈА; ОПШТИНА ГЕВГЕЛИЈА; ОПШТИНА БОГДАНЦИ

ИНВЕСТИТОР :

НАЦИОНАЛНИ ЕНЕРГЕТСКИ РЕСУРСИ (НЕР) АД Скопје

ПЛАНЕР :

БР. НА ЛИЦЕНЦА ЗА ИЗРАБОТУВАЊЕ УРБАНИСТИЧКИ ПЛАНОВИ - ОЗМ
БР. НА ЛИЦЕНЦА "А" ЗА ПРОЕКТИРАЊЕ ГРАДБИ ОД ПРВА КАТЕГОРИЈА - П.Л194

ЧАКАР - ПАРТНЕРС
КОНСАЛТИНГ - ИНЖЕНЕРИНГ - АРХИТЕКТУРА

РЕВИДЕНТ :

БРОЈ НА РЕВИЗИЈА
1

ОДГОВОРЕН ПЛАНЕР :
Славица Чавдаровска Наумова, *дипл.инж.арх. овластување број - 0.0469*

СЛАВИЦА ЧАВДАРОВСКА дипл. инж. арх. Овластен планер 0469

СОРАБОТНИЦИ :
Зоран Николов, *дипл. граѓ. инж. бр. 2-0282*
Горан Чаловски, *дипл.инж.арх. бр.0.0665*
Татјана Ветровска, *дипл.инж.арх. бр.0.0667*

РАСПОРЕД НА ЛИСТОВИ :

ВИД НА ПЛАНОТ :

УРБАНИСТИЧКИ ПЛАН ЗА ПОДРАЧЈА И ГРАДБИ ОД ДРЖАВНО ЗНАЧЕЊЕ

НАСЛОВ НА ДОКУМЕНТ :

СИНТЕЗЕН ПЛАН
(км 32+150.00 - км 33+500.00)

ТЕХН БРОЈ	ДАТУМ	РАЗМЕР
103/2020	07/2022	1:1000

ФАЗА	КОПИЈА	ЛИСТОВИ ВО ПЛАНОТ	ЛИСТ БР.
У	594 x 1350	51	26

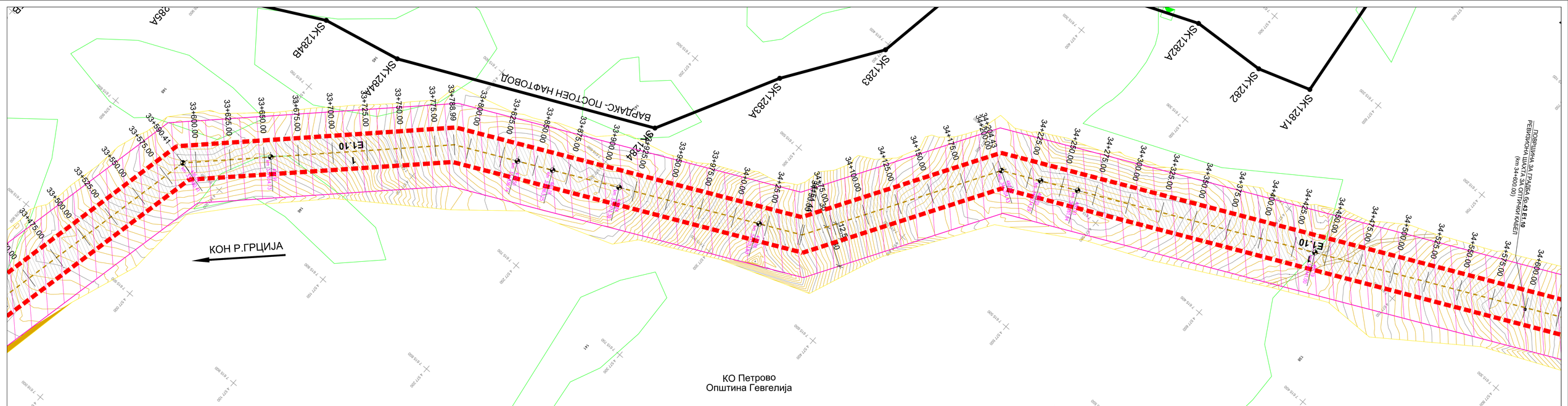

КЛАСА НА НАМЕНА Е - ИНФРАСТРУКТУРИ	ПОВРШИНА ha / m²	%
E1.10 - Меѓународни, меѓуградски и градски високопритисни и дистрибутивни нископритисни гасоводни водови	**171.54 ha 1,715,443.7 m2**	98.66
E1.10 - Припадни постројки и опрема	**2.33 ha 23300.5 m2**	1.34
ВКУПНА ПОВРШИНА НА ПЛАНСКИОТ ОПФАТ	**173.87 ha 1738744.2 m2**	100

E1.10 - Меѓународни, меѓуградски и градски високопритисни и дистрибутивни нископритисни гасоводни водови

Бр. на површина за градба	Површина за градба	Површина за градба m²	Основна класа на намена	Должина на траса m'
1	Интерконективен гасовод	1,715,443.7	E1.10	**66518.68**

E1.10 - Припадни градби опрема и постројки

Бр. на површина за градба	Површина за градба	Површина за градба m²	класа на намена	Висина на градба m'	Катност	Вкупна развиена површина m²	Процент на изграденост %	Коеф. на искористеност
2	- Стобна ТС 10/0.4kV - Подолжно приемна чистачна станица LRS-I1 - Контролна соба	4468,00	E1.10	12.0	П	4468,00	100	1
3	- Блок станица - крак кон Струница BVS-I1	925,00	E1.10	12.0	П	925,00	100	1
4	- Контролна соба	154,00	E1.10	12.0	П	154,00	100	1
5	- Стобна ТС 10/0.4kV - Блок станица BVS-I2 -Ревизиона шахта за оптички кабел	1391,00	E1.10	12.0	П	1391,00	100	1
6	- Блок станица BVS-I3 -Ревизиона шахта за оптички кабел	684,00	E1.10	12.0	П	684,00	100	1
7	- Контролна соба - Стобна ТС 10/0.4kV	506,00	E1.10	12.0	П	506,00	100	1
8	- Контролна соба - Приемна чистачка станица – RS-I1 -Ревизиона шахта за оптички кабел	4821,00	E1.10	12.0	П	4821,00	100	1
9	- Редукциона станица – PRS-I1 -Ревизиона шахта за оптички кабел	5655,00	E1.10	12.0	П	5655,00	100	1
10	- Блок станица – BVS – I4/I5 - Контролна соба -Ревизиона шахта за оптички кабел (2 шахти)	4550,00	E1.10	12.0	П	4550,00	100	1
11	- Стобна ТС 10/0.4kV	25,00	E1.10	12.0	/	25,00	100	1
12 до 65	- Ревизиони шахти за оптички кабел (дим. 1.5x1.5x) (Вкупно 56 шахти)	54 x 2.25 =121.5	E1.10	/	/	121.5	100	1
	ВКУПНО	**23300.5**	**E1.10**	**12.0**	**П**	**23300.5**	**100**	**1**

ЛЕГЕНДА:

- Асфалтен пат
- Бетон
- Бетонска бандера
- Бетонска ограда
- Бетонски вид
- 1687 Број на катастарска парцела
- 1 Број на објект
- Бунар за вода
- Вештачко езеро
- Граница на планскиот опфат на коридор за интерконективен гасовод P = 173.87ha (1738744.2м²)
- Далновод
- Дол
- Дрвена бандера
- Земјен канал
- Земјен пат
- Извичник
- Канал
- Канделабра
- Каналета
- Катастарска парцела
- Косина
- Ножица
- Објект
- Ограда
- Потпорен ѕид
- Река
- Рибник
- Трафостаница
- Трансформатор
- Терен
- Хидрант
- Шахта

- Шематски приказ за линиско водење на интерконективен гасовод
- Заштитен појас на интерконективен гасовод (30м) од оска на гасовод
- 61.90 Површина за градба на урбанистички план за подрачја и градби од државно значење за интерконективен гасовод
- Плански опфат на одобрени урбанистичко планските документации
- МК Телеком Бакарни комуникациски кабли
- МК Телеком Оптички комуникациски кабли
- АЕК Оптички кабел
- АЕК Бакарен кабел
- НЕОТЕЛ Инсталација
- Општина Богданци оптички кабел
- ДТ Гас Нет ДООЕЛ Гевгелија
- ЕВН 10(20)kV Надземен вод со заштитен појас (10м) од оска
- ЕВН 10(20)kV Надземен вод планиран со заштитен појас (10м) од оска
- ЕВН 10(20)kV подземен вод со заштитен појас (1м) од оска
- ЕВН 3(-110)kV Надземна мрежа со заштитен појас (20м) од оска
- ЕВН 3(-110)kV Надземна мрежа планирана со заштитен појас (20м) од оска
- ЕВН 3(-110)kV Надземна мрежа планирана со заштитен појас (0м) од оска
- ЕВН 0.4kV надземен вод планиран
- ЕВН 0.4kV надземен вод
- ЕВН 0.4kV подземен вод
- Електро водови - заштитен појас
- МЕПСО 400kV Далекувод
- МЕПСО 110kV Далекувод
- ЈКП Бошава Водоводен цевковод
- ЈКП Бошава Води
- ЈКП Бошава Фекална канализација
- АД Водостопанство ХС Тиквеш
- АД Водостопанство ХС Неготин - Градби фаза 1
- АД Водостопанство ХС Неготин - Градби фаза 2
- АД Водостопанство ХС Палуриди постечки (стар систем)
- АД Водостопанство ХС Палуриди фаза 2
- НЕР - Постечки гасовод Ф508мм ЛОТ-1
- ВАРДАКС - Постечки нафтовод
- Земјен пат
- Земјен канал
- Бетон
- Асфалтен пат
- Бунар за вода
- Помошен земјоделски објект - штала
- Река
- Канал
- Рибник
- Заземјување на ТС (вкопана Zn лента)
- 68.48 нивелета на горен раб на цевка на планиран гасовод

НАЗИВ НА ПРОЕКТОТ :

ТП за поврзување на Западен Балкан (КОНЕКТА)

НАЗИВ НА ПЛАНОТ :

ПРЕДЛОГ УРБАНИСТИЧКИ ПЛАН ЗА ПОДРАЧЈА И ГРАДБИ ОД ДРЖАВНО ЗНАЧЕЊЕ ЗА ИНТЕРКОНЕКТИВЕН ГАСОВОД РЕПУБЛИКА СЕВЕРНА МАКЕДОНИЈА - ГРЦИЈА

ОПШТИНА НЕГОТИНО; ОПШТИНА ДЕМИР КАПИЈА; ОПШТИНА ГЕВГЕЛИЈА; ОПШТИНА БОГДАНЦИ

ИНВЕСТИТОР :

НАЦИОНАЛНИ ЕНЕРГЕТСКИ РЕСУРСИ (НЕР) АД Скопје

ПЛАНЕР :

БР. НА ЛИЦЕНЦА ЗА ИЗРАБОТУВАЊЕ УРБАНИСТИЧКИ ПЛАНОВИ - 0086
БР. НА ЛИЦЕНЦА "А" ЗА ПРОЕКТИРАЊЕ ГРАДБИ ОД ПРВА КАТЕГОРИЈА - П.01ВА

ЧАКАР & ПАРТНЕРС КОНСАЛТИНГ ИНЖЕНЕРИНГ ДООЕЛ

РЕВИДЕНТ :

БРОЈ НА РЕВИЗИЈА : 1

ОДГОВОРЕН ПЛАНЕР :

Славица Чавдаровска Наумова, *дипл.инж.арх. овластување број - 0.0469*

СЛАВИЦА ЧАВДАРОВСКА дипл.инж.арх. 0469 Овластен планер

СОРАБОТНИЦИ :

Зоран Николов, *дипл. арад. инж. бр.2.0282*
Горан Чаловски, *дипл.инж.арх. бр.0.0655*
Татјана Ветеровска, *дипл.инж.арх. бр.0.0697*

РАСПОРЕД НА ЛИСТОВИ :

ВИД НА ПЛАНОТ :

УРБАНИСТИЧКИ ПЛАН ЗА ПОДРАЧЈА И ГРАДБИ ОД ДРЖАВНО ЗНАЧЕЊЕ

НАСЛОВ НА ДОКУМЕНТ :

СИНТЕЗЕН ПЛАН

(км 33+500.00 - км 34+600.00)

ТЕХН.БРОЈ	ДАТУМ	РАЗМЕР
103/2020	07/2022	1:1000

ФАЗА	ФОРМАТ	ВКУПНО ЛИСТОВИ	51
У	594 x 1160	ЛИСТ БР.	27

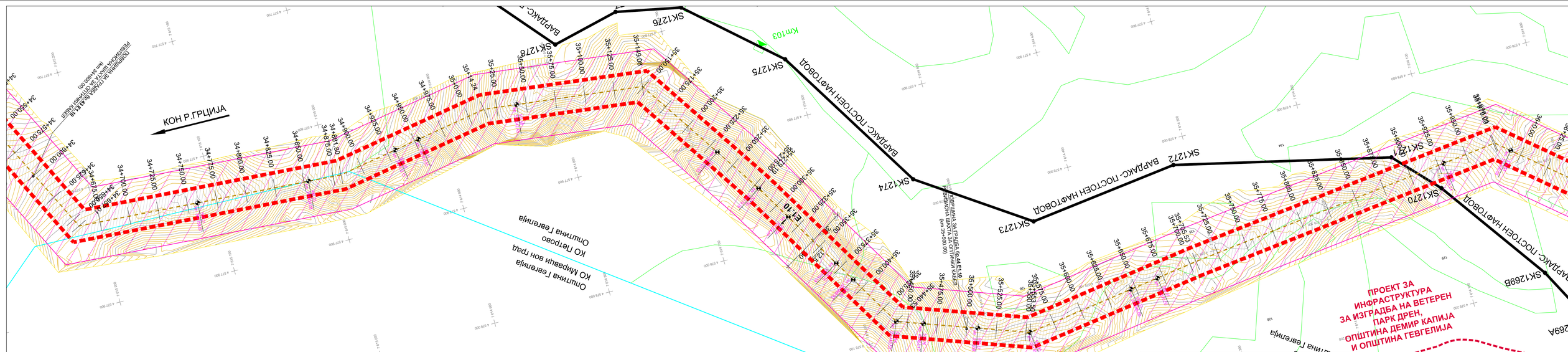

КЛАСА НА НАМЕНА Е - ИНФРАСТРУКТУРИ	ПОВРШИНА ha / m²	%
E1.10 - Меѓународни, меѓуградски и градски високопритисни и дистрибутивни нископритисни гасоводни водови	**171.54 ha 1,715,443.7 m2**	98.66
E1.10 - Придружни постројки и опрема	**2.33 ha 23300.5 m2**	1.34
ВКУПНА ПОВРШИНА НА ПЛАНСКИОТ ОПФАТ	**173.87 ha 1738744.2 m2**	100

E1.10 - Меѓународни, меѓуградски и градски високопритисни и дистрибутивни нископритисни гасоводни водови

Бр. на површина за градба	Површина за градба	Површина за градба m²	Основна класа на намена	Должина на траса m'
1	Интерконективен гасовод	1,715,443.7	E1.10	**66518.68**

E1.10 - Придружни градби опрема и постројки

Бр. на површина за градба	Површина за градба	Површина за градби m²	класа на намена	Висина на градба m'	Катност	Внатрешна развиена површина m²	Процент на изграденост %	Коеф. на искористеност
2	- Столбна ТС 10/0.4kV - Подавно приемна чистителна станица LRS-11 - Контролна соба	4468,00	E1.10	12.0	П	4468,00	100	1
3	- Блок станица - крак кон Струмица BVS-11	925,00	E1.10	12.0	П	925,00	100	1
4	- Контролна соба	154,00	E1.10	12.0	П	154,00	100	1
5	- Столбна ТС 10/0.4kV - Блок станица BVS-12 -Реновирана шахта за оптички кабел	1391,00	E1.10	12.0	П	1391,00	100	1
6	- Блок станица BVS-13 -Реновирана шахта за оптички кабел	684,00	E1.10	12.0	П	684,00	100	1
7	- Контролна соба - Столбна ТС 10/0.4kV	506,00	E1.10	12.0	П	506,00	100	1
8	- Контролна соба - Приемна чистителна станица – RS-01 -Реновирана шахта за оптички кабел	4821,00	E1.10	12.0	П	4821,00	100	1
9	- Редукциона станица – PRS-11 -Реновирана шахта за оптичкиот кабел	5655,00	E1.10	12.0	П	5655,00	100	1
10	- Блок станица – BVS – 14/15 - Контролна соба -Реновирани шахти за оптички кабел (2 шахти)	4550,00	E1.10	12.0	П	4550,00	100	1
11	- Столбна ТС 10/0.4kV	25,00	E1.10	12.0	/	25,00	100	1
12 до 65	- Реновирани шахти за оптички кабел (рам. 1,5x1,5м) (Вкупно 56 шахти)	54 x 2.25 =121.5	E1.10	/	/	121.5	100	1
	ВКУПНО	**23300.5**	**E1.10**	**12.0**	**П**	**23300.5**	**100**	**1**

ЛЕГЕНДА:

- Асфалтен пат
- Бетон
- Бетонска бандера
- Бетонска ограда
- Бетонски вид.
- 1687 Број на катастарска парцела
- 1 Број на објект
- Бунар за вода
- Вештачко езеро
- Граница на планскиот опфат на кадарот за интерконективен гасовод Р = 173.87ха (1738744.2м²)
- Дагновод
- Дол
- Дрвена бандера
- Земјен канал
- Земјен пат
- Ивичник
- Канал
- Кандилабра
- Канализа
- Катастарска парцела
- Коса
- Ножица
- Објект
- Ограда
- Поткорен вид
- Река
- Рибник
- Трафостаница
- Трансформатор
- Тераси
- Хидрант
- Шахта

- Шематски приказ за линиско водење на интерконективен гасовод
- Заштитен појас на интерконективен гасовод (30м) од оска на гасовод
- Граница на опфат на урбанистички план за подрачје - Столбче со ориентир-ознака за интерконективен гасовод
- Планиски опфат на одработени урбанистичко планска документација
- МК Телеком Баканри комуникациски кабли
- МК Телеком Оптички комуникациски кабли
- АЕК Оптички кабел
- АЕК Баканрен кабел
- НЕОТЕЛ Инсталација
- Општина Богданци оптички кабел
- ЕВН 110kV подземен кабел
- ЕВН 110kV подземен вод со заштитен појас (10м) од оска
- ЕВН 110kV подземен вод со заштитен појас (10м) од оска
- ЕВН 110kV подземна мрежа со заштитен појас (10м) од оска
- ЕВН 110kV подземна мрежа планирана со заштитен појас (10м) од оска
- ЕВН 35/110kV подземна мрежа планирана со заштитен појас (5м) од оска
- ЕВН 0.4kV надземен вод планиран
- ЕВН 0.4kV надземен вод
- ЕВН 0.4kV подземен вод
- Електро водови - заштитен појас
- МЕПСО 400kV Далекувод
- МЕПСО 110kV Далекувод
- ЈКП Бошава Водоводна цевковод
- ЈКП Бошава Води
- ЈКП Бошава Фекална канализација
- АД Водостопанство ХС Тиквеш
- АД Водостопанство ХС Неготино - Градски фаза 1
- АД Водостопанство ХС Неготино - Градски фаза 2
- АД Водостопанство ХС Пальурци постојни (стар систем)
- АД Водостопанство ХС Пальурци фаза 2
- НЕР - Постоечки гасовод Ø508мм ЛОТ-1
- ВАРДАКС - Постоечки нафтовод
- Земјен пат
- Земјен канал
- Бетон
- Асфалтен пат
- Бунар за вода
- Помошен земјоделски објект - штала
- Река
- Канал
- Рибник
- Заземјување на ТС (вкопана Zn лента)
- 120.00 нивелета на горен раб на цевка на планираен гасовод

НАЗИВ НА ПРОЕКТОТ :

ТП за поврзување на Западен Балкан (КОНЕКТА)

НАЗИВ НА ПЛАНОТ :

ПРЕДЛОГ УРБАНИСТИЧКИ ПЛАН ЗА
ПОДРАЧЈА И ГРАДБИ ОД ДРЖАВНО ЗНАЧЕЊЕ ЗА
ИНТЕРКОНЕКТИВЕН ГАСОВОД РЕПУБЛИКА СЕВЕРНА МАКЕДОНИЈА - ГРЦИЈА
ОПШТИНА НЕГОТИНО; ОПШТИНА ДЕМИР КАПИЈА; ОПШТИНА ГЕВГЕЛИЈА; ОПШТИНА БОГДАНЦИ

ИНВЕСТИТОР :

НАЦИОНАЛНИ ЕНЕРГЕТСКИ РЕСУРСИ (НЕР) АД Скопје

ПЛАНЕР :

БР. НА ЛИЦЕНЦА ЗА ИЗРАБОТУВАЊЕ УРБАНИСТИЧКИ ПЛАНОВИ - ОУЕ
БР. НА ЛИЦЕНЦА "А" ЗА ПРОЕКТИРАЊЕ ГРАДБИ ОД ПРВА КАТЕГОРИЈА - ПЛ19/А

ЧАКАР & ПАРТНЕРС
КОНСАЛТИНГ · ИНЖЕНЕРИНГ · МЕНАЏМЕНТ

РЕВИДЕНТ :

БРОЈ НА РЕВИЗИЈА
1

ОДГОВОРЕН ПЛАНЕР :

Славица Чавдаровска Наумова, *дипл.инж.арх. овластување број - 0.0469*

СЛАВИЦА ЧАВДАРОВСКА дипл. инж. арх. Овластен планер 0469

СОРАБОТНИЦИ :

Зоран Николов, *дипл. граѓ. инж. бр. 0.0282*
Горан Чаловски, *дипл.инж.арх. бр.0.0855*
Татјана Ветровска, *дипл.инж.арх. бр.0.0667*

РАСПОРЕД НА ЛИСТОВИ :

ВИД НА ПЛАНОТ :

УРБАНИСТИЧКИ ПЛАН ЗА ПОДРАЧЈА И ГРАДБИ ОД ДРЖАВНО ЗНАЧЕЊЕ

НАСЛОВ НА ДОКУМЕНТ :

СИНТЕЗЕН ПЛАН
(км 34+600.00 - км 36+00.00)

ТЕХН.БРОЈ	ДАТУМ	РАЗМЕР
103/2020	07/2022	1:1000

ФАЗА	ФОРМАТ	ЛИСТОВИ ВКУПНО	ЛИСТ БР.
У	594 x 1350	51	28

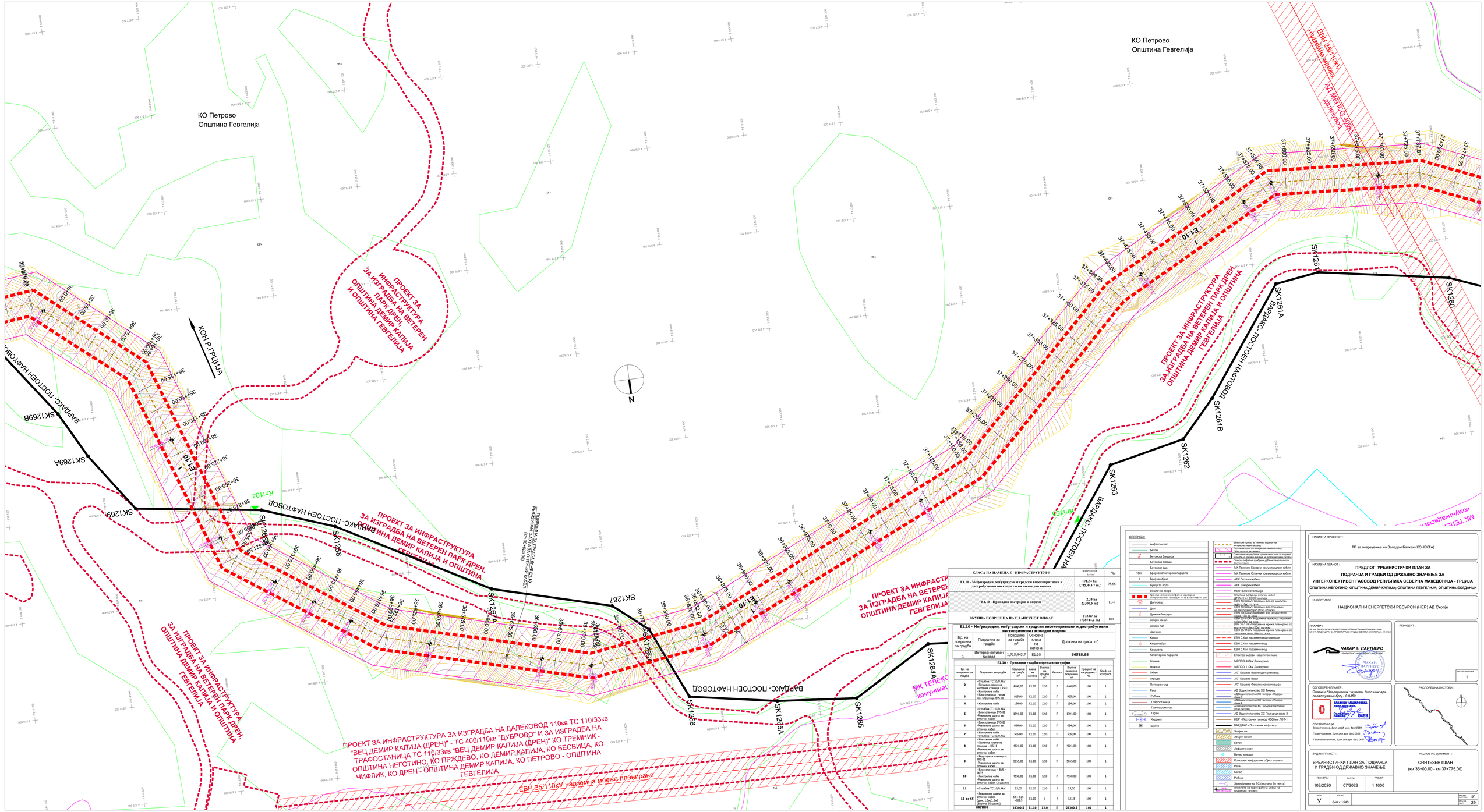

КЛАСА НА НАМЕНА Е - ИНФРАСТРУКТУРИ	ПОВРШИНА ha / m²	%
E1.10 - Меѓународни, меѓуградски и градски високопритисни и дистрибутивни високопритисни гасоводни водови	171.54 ha 1,715,443.7 m2	98.66
E1.10 - Пратечки постројки и опрема	2.33 ha 23300.5 m2	1.34
ВКУПНА ПОВРШИНА НА ПЛАНСКИОТ ОПФАТ	173.87 ha 1738744.2 m2	100

E1.10 - Меѓународни, меѓуградски и градски високопритисни и дистрибутивни високопритисни гасоводни водови

Бр. на површина за градба	Површина за градба	Површина за градба m²	Основна класа на намена	Должина на траса m'
1	Интерконективен гасовод	1,715,443.7	E1.10	**66518.68**

E1.10 - Пратечки градби опрема и постројки

Бр. на површина за градба	Површина за градба	Површина за градба m²	Класа на намена	Висина на градба во m	Катност	Вкупна развиена површина m²	Процент на изграденост %	Коеф. на искористеност
2	- Столбна ТС 10(6.4)/ 4kV - Подвижна приемна челична станица LES-01 - Контролна соба	4468,00	E1.10	12.0	П	4468,00	100	1
3	- Блок станица - крак кон Стрежев BVS-01	925,00	E1.10	12.0	П	925,00	100	1
4	- Контролна соба - Блок станица BVS-02	154,00	E1.10	12.0	П	154,00	100	1
5	- Столбна ТС 10(6.4)/ 4kV - Блок станица BVS-03 - Ревизиона шахта за оптички кабел	1391,00	E1.10	12.0	П	1391,00	100	1
6	- Ревизиона шахта за оптички кабел BVS-04 - Ревизиона шахта за оптички кабел	684,00	E1.10	12.0	П	684,00	100	1
7	- Контролна соба - Столбна ТС 10(6.4)/ 4kV	506,00	E1.10	12.0	П	506,00	100	1
8	- Контролна соба - Подвижна приемна станица - KS-2 -Ревизиона шахта за оптички кабел	4821,00	E1.10	12.0	П	4821,00	100	1
9	- Надградока станица - BVS-05 - Ревизиона шахта за оптички кабел	5655,00	E1.10	12.0	П	5655,00	100	1
10	- Контролна соба -Ревизиона шахта за оптички кабел (2 места)	4550,00	E1.10	12.0	П	4550,00	100	1
11	- Столбна ТС 10(6.4)/ 4kV	25,00	E1.10	12.0	/	25,00	100	1
12 до 62	- Ревизиони шахти за оптички кабел (вкл. 1.5x1.5м) - Бунари (50 шахти)	54 x 2.25 =121.5	E1.10	/	/	121.5	100	1
	ВКУПНО	**23300.5**	**E1.10**	**12.0**	**П**	**23300.5**	**100**	**1**

ЛЕГЕНДА:

- Асфалтен пат
- Бетон
- Бетонска бариера
- Бетонска ограда
- Бетонски вид
- 1687 Број на катастарска парцела
- 1 Број на објект
- Бунар за вода
- Вештачко езеро
- Граница на планско опфат на катастар на непокретности согласно Р = 173.87ha (1738744.2м²)
- Далновод
- Дол
- Дрвени бандери
- Земјен канал
- Земјен пат
- Имотник
- Канал
- Канделабра
- Канелета
- Катастарска парцела
- Косина
- Ножица
- Објект
- Ограда
- Потторен вод
- Река
- Рибник
- Трафостаница
- Трансформатор
- Тарен
- Хидрант
- Шахта
- Граница на планско опфат на катастар на непокретности согласно
- Заштитен појас на катастарската граница
- Површина за градба на трубопроводен тип за подрачје с опасен за движење возила на катастарската граница
- Планско опфат на црбрање урбанистичко планските елементи
- МК Телеком Балкани комуникациски кабли
- МК Телеком Сигнална комуникациски кабли
- АЕК Оптички кабел
- АЕК Бакарен кабел
- НЕОТЕЛ-Инсталација
- Оптичка безжичен оптички кабел
- ЕЛ ПАС-ВОС-Надземна
- ЕВН 110/20 kV, Надземен вод со заштитен појас 15м од оска
- ЕВН 110/20 kV, Надземен вод планиран со заштитен појас 15м од оска
- ЕВН 110/20 kV, Подземен кабел со заштитен појас 15м од оска
- ЕВН 110/20 kV, Подземен кабел планиран со заштитен појас 15м од оска
- ЕВН 110/20 kV, Подземен кабел планиран со заштитен појас 15м од оска
- ЕВН 0.4kV надземен вод
- ЕВН 0.4kV подземен вод
- Електро водови - заштитен појас
- МЕПСО 400kV Далновод
- МЕПСО 110kV Далновод
- ЈКП Бошава Водоводен цевковод
- ЈКП Бошава Води
- ЈКП Бошава Фекална канализација
- АД Водостопанство ХС Тиквеш
- АД Водостопанство ХС Пехчево - Пробиште
- АД Водостопанство ХС Пехчево - Пробиштово
- АД Водостопанство ХС Пехчево постројки
- АД Водостопанство ХС Пехчево фаза 2
- НЕР - Постоечки гасовод Ø508мм ЈЛОТ-1
- БАЛДАКС - Постоечки нафтовод
- Земјен пат
- Земјен канал
- Бетон
- Асфалтен пат
- Бункер за вода
- Помошен- инфраструктурен објект - шатала
- Река
- Канал
- Рибник
- Заземјувања на ТС (вкупна Zn лента) поврзана на торен јаже на самата на планираме далновод

НАЗИВ НА ПРОЕКТОТ :
ТП за поврзување на Западен Балкан (КОНЕКТА)

НАЗИВ НА ПЛАНОТ :
ПРЕДЛОГ УРБАНИСТИЧКИ ПЛАН ЗА ПОДРАЧЈА И ГРАДБИ ОД ДРЖАВНО ЗНАЧЕЊЕ ЗА ИНТЕРКОНЕКТИВЕН ГАСОВОД РЕПУБЛИКА СЕВЕРНА МАКЕДОНИЈА - ГРЦИЈА
ОПШТИНА НЕГОТИНО; ОПШТИНА ДЕМИР КАПИЈА; ОПШТИНА ГЕВГЕЛИЈА; ОПШТИНА БОГДАНЦИ

ИНВЕСТИТОР :
НАЦИОНАЛНИ ЕНЕРГЕТСКИ РЕСУРСИ (НЕР) АД Скопје

ПЛАНЕР :
ЧАКАР & ПАРТНЕРС

РЕВИДЕНТ :

БРОЈ НА ЛИСТОВИ: 1

ОДГОВОРЕН ПЛАНЕР :
Славица Чакарадовска Наумова, дипл.инж.арх.
овластување број - 0.0469

СОРАБОТНИЦИ :
Зоран Николов, дипл. граб. инж. бр.0.2282
Горан Чалковски, дипл.инж.арх. бр.0.0655
Татјана Велјановска, дипл.инж.арх. бр.0.0657

РАСПОРЕД НА ЛИСТОВИ :

ВИД НА ПЛАНОТ :
УРБАНИСТИЧКИ ПЛАН ЗА ПОДРАЧЈА И ГРАДБИ ОД ДРЖАВНО ЗНАЧЕЊЕ

НАСЛОВ НА ДОКУМЕНТ :
СИНТЕЗЕН ПЛАН
(км 36+00.00 - км 37+775.00)

ТЕКОВЕН БР.	ДАТУМ	РАЗМЕР
103/2020	07/2022	1:1000

ФАЗА	ФОРМАТ	ВКУПЕН БР. ЛИСТОВИ	51
У	840 x 1540	ЛИСТ БР.	29

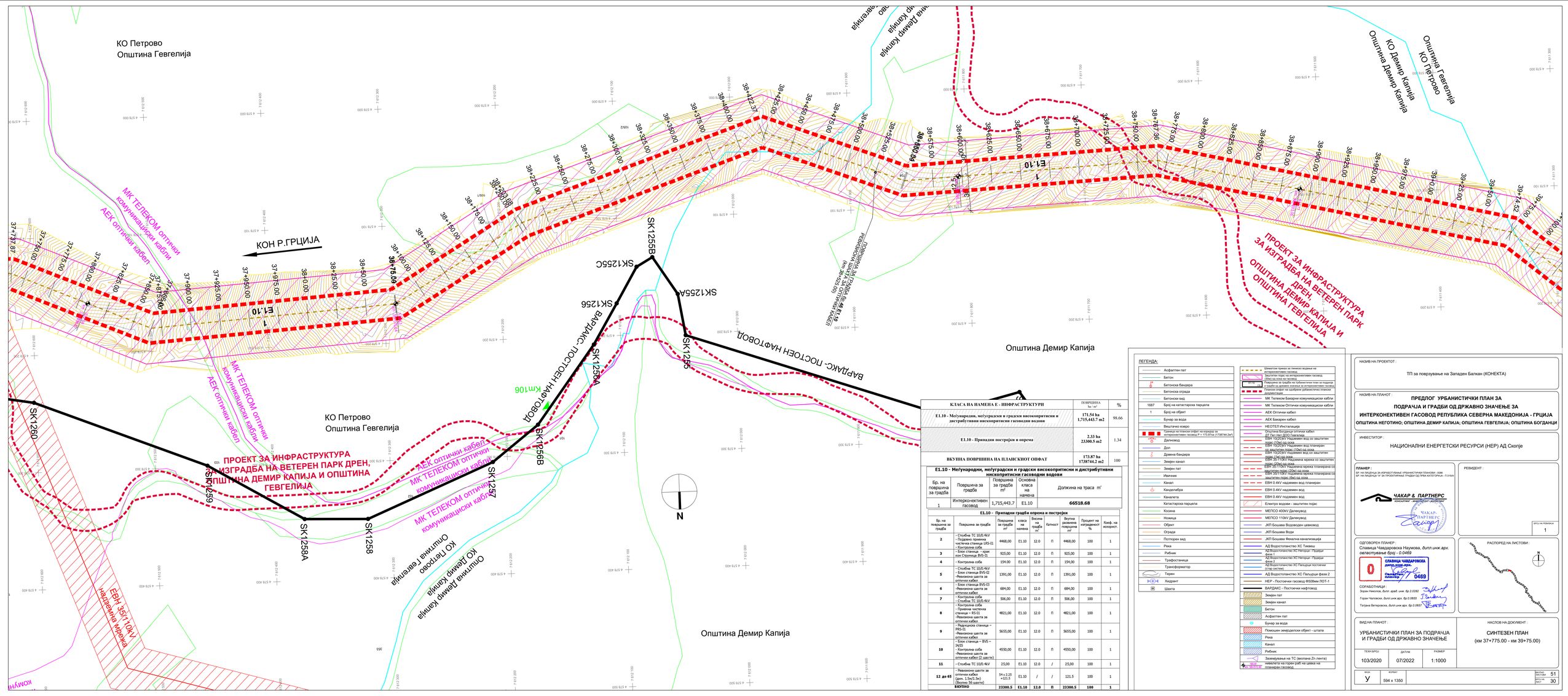

КЛАСА НА НАМЕНА Е - ИНФРАСТРУКТУРИ	ПОВРШИНА ha / m²	%
E1.10 - Меѓународни, меѓуградски и градски високопритисни и дистрибутивни високопритисни гасоводни водови	**171.54 ha 1,715,443.7 m2**	98.66
E1.10 - Придружни постројки и опрема	**2.33 ha 23300.5 m2**	1.34
ВКУПНА ПОВРШИНА НА ПЛАНСКИОТ ОПФАТ	**173.87 ha 1738744.2 m2**	100

E1.10 - Меѓународни, меѓуградски и градски високопритисни и дистрибутивни нископритисни гасоводни водови

Бр. на површина за градба	Површина за градба	Површина за градба m²	Основна класа на намена	Должина на траса m'
1	Интерконективен гасовод	1,715,443.7	E1.10	**66518.68**

E1.10 - Придружни градби опрема и постројки

Бр. на површина за градба	Површина за градба	Површина за градби m²	класа на намена	Висина на градба m	Катност	Вкупна развиена површина m²	Процент на изграденост %	Коеф. на искористеност
2	- Столбна ТС 10/0.4kV - Подземно примена чистителна станица LRS-I1 - Контролна соба	4468,00	E1.10	12.0	П	4468,00	100	1
3	- Блок станица - крак кон Струмица ВУС-11	925,00	E1.10	12.0	П	925,00	100	1
4	- Контролна соба	154,00	E1.10	12.0	П	154,00	100	1
5	- Столбна ТС 10/0.4kV - Блок станица ВУС-I2 -Реновирана шахта за оптички кабел	1391,00	E1.10	12.0	П	1391,00	100	1
6	- Блок станица ВУС-I3 -Реновирана шахта за оптички кабел	684,00	E1.10	12.0	П	684,00	100	1
7	- Контролна соба - Столбна ТС 10/0.4kV	506,00	E1.10	12.0	П	506,00	100	1
8	- Контролна соба - Примена чистителна станица – RS-I1 -Реновирана шахта за оптички кабел	4821,00	E1.10	12.0	П	4821,00	100	1
9	- Редукциона станица – PRS-I1 -Реновирана шахта за оптички кабел	5655,00	E1.10	12.0	П	5655,00	100	1
10	- Блок станица – BVS – M15 - Контролна соба -Реновирана шахта за оптички кабел (2 шахти)	4550,00	E1.10	12.0	П	4550,00	100	1
11	- Столбна ТС 10/0.4kV	25,00	E1.10	12.0	/	25,00	100	1
12 до 65	- Реновирани шахти за оптички кабли (дим. 1.5x1.5x) (Вкупно 56 шахти)	54 x 2.25 =121.5	E1.10	/	/	121.5	100	1
	ВКУПНО	**23300.5**	**E1.10**	**12.0**	**П**	**23300.5**	**100**	**1**

ЛЕГЕНДА:

- Асфалтен пат
- Бетон
- Бетонска бандера
- Бетонска ограда
- Бетонски вид
- 1687 Број на катастарска парцела
- 1 Број на објект
- Бунар за вода
- Вештачко езеро
- Граница на планскиот опфат на кадарот за интерконективен гасовод P = 173.87Ha (1738744.2м²)
- Даточовод
- Дол
- Дрвена бандера
- Земјен канал
- Земјен пат
- Ивичник
- Канал
- Кандилабра
- Канелета
- Катастарска парцела
- Косина
- Ножица
- Објект
- Огради
- Потпорен ѕид
- Река
- Рибник
- Трафостаница
- Трансформатор
- Тераси
- Хидрант
- Шахта
- Шематски приказ за линиско водење на интерконективен гасовод
- Заштитен појас на интерконективен гасовод (30м) од оска на гасовод
- Граница на планот за урбанистички план за подрачје
- Граници на изработка на интерконективен гасовод
- Плански опфат на одработка урбанистичко планска документација
- МК Телеком Бакарни комуникациски кабли
- МК Телеком Оптички комуникациски кабли
- АЕК Оптички кабел
- АЕК Бакарен кабел
- НЕОТЕЛ Инсталација
- Општина Богданци оптички кабел
- ЕВН 110kV подземен вод со заштитен појас (10м) од оска
- ЕВН 110kV подземен вод со заштитен појас (10м) од оска
- ЕВН 110kV подземна врска планирана со заштитен појас (10м) од оска
- ЕВН 110kV подземна врска планирана со заштитен појас (5м) од оска
- ЕВН 35/110kV надземна врска планирана со заштитен појас (5м) од оска
- ЕВН 0.4kV надземен вод планиран
- ЕВН 0.4kV надземен вод
- ЕВН 0.4kV подземен вод
- Електро водови - заштитен појас
- МЕПСО 400kV Далекувод
- МЕПСО 110kV Далекувод
- ЈКП Бошава Водоводен цевковод
- ЈКП Бошава Води
- ЈКП Бошава Фекална канализација
- АД Водостопанство ХС Тиквеш
- АД Водостопанство ХС Неготино - Градски фаза 2
- АД Водостопанство ХС Пальурски постојни (стар систем)
- АД Водостопанство ХС Пальурски фаза 2
- НЕР - Постоечки гасовод Ø508mm ЈЛОТ-1
- ВАРДАКС - Постоечки нафтовод
- Земјен пат
- Земјен канал
- Бетон
- Асфалтен пат
- Бунар за вода
- Помошен земјоделски објект - штала
- Река
- Канал
- Рибник
- Замрежување на ТС (виолина Zn лента)
- 10.00 Висина на навојот — навлаката на горен раб на цевка на планирана површина

НАЗИВ НА ПРОЕКТОТ :

ТП за поврзување на Западен Балкан (КОНЕКТА)

НАЗИВ НА ПЛАНОТ :

ПРЕДЛОГ УРБАНИСТИЧКИ ПЛАН ЗА ПОДРАЧЈА И ГРАДБИ ОД ДРЖАВНО ЗНАЧЕЊЕ ЗА ИНТЕРКОНЕКТИВЕН ГАСОВОД РЕПУБЛИКА СЕВЕРНА МАКЕДОНИЈА - ГРЦИЈА

ОПШТИНА НЕГОТИНО; ОПШТИНА ДЕМИР КАПИЈА; ОПШТИНА ГЕВГЕЛИЈА; ОПШТИНА БОГДАНЦИ

ИНВЕСТИТОР :

НАЦИОНАЛНИ ЕНЕРГЕТСКИ РЕСУРСИ (НЕР) АД Скопје

ПЛАНЕР :

БР. НА ЛИЦЕНЦА ЗА ИСКЛУЧИТЕЛНИ УРБАНИСТИЧКИ ПЛАНОВИ - ОЛИВЕ
БР. НА ЛИЦЕНЦА "А" ЗА ПРОЕКТИРАЊЕ ГРАДБИ ОД ПРВА КАТЕГОРИЈА - ПЛАНА

ЧАКАР & ПАРТНЕРС
КОНСАЛТИНГ · ИНЖЕНЕРИНГ · АРХИТЕКТУРА

РЕВИДЕНТ :

БРОЈ НА РЕВИЗИЈА: 1

ОДГОВОРЕН ПЛАНЕР :

Славица Чавдаровска Наумова, *дипл.инж.арх. овластување број - 0.0469*

0 СЛАВИЦА ЧАВДАРОВСКА дипл.инж. арх. Овластен планер 0469

СОРАБОТНИЦИ :

Зоран Николов, *Дипл. дреб. инж. бр. 0.0282*
Горан Чаловски, *Дипл.инж.арх. бр-0.0655*
Татјана Ветровска, *Дипл.инж.арх. бр.0.0667*

РАСПОРЕД НА ЛИСТОВИ :

ВИД НА ПЛАНОТ :

УРБАНИСТИЧКИ ПЛАН ЗА ПОДРАЧЈА И ГРАДБИ ОД ДРЖАВНО ЗНАЧЕЊЕ

ТЕХН БРОЈ	ДАТУМ	РАЗМЕР
103/2020	07/2022	1:1000

НАСЛОВ НА ДОКУМЕНТ :

СИНТЕЗЕН ПЛАН
(км 37+775.00 - км 39+75.00)

ФАЗА	КОПИЈ	ЛИСТОВИ ВО ПРОЕКТОТ	ЛИСТ БР.
У	594 x 1350	51	30

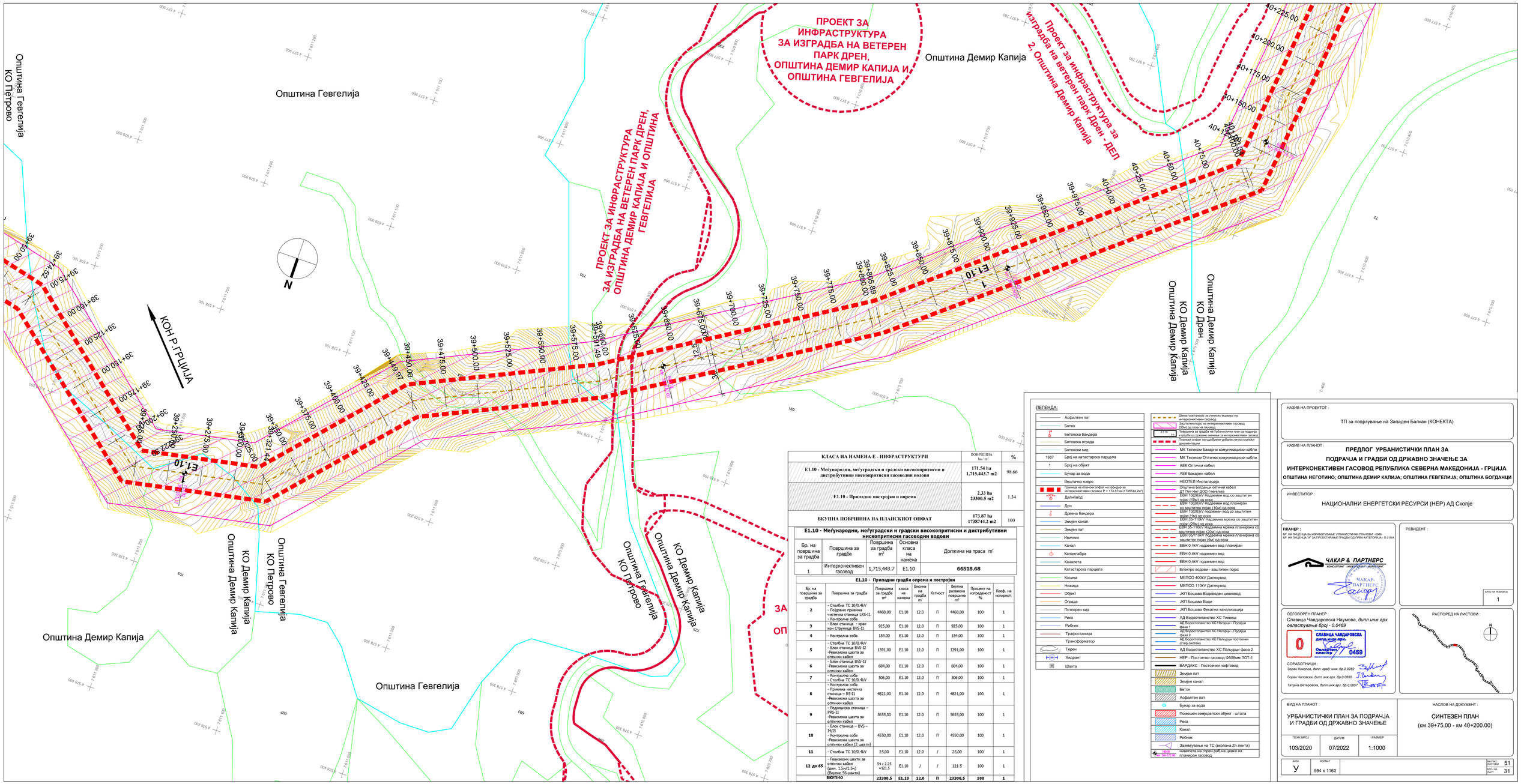

КЛАСА НА НАМЕНА Е - ИНФРАСТРУКТУРИ	ПОВРШИНА ha / m²	%
E1.10 - Меѓународни, меѓуградски и градски високопритисни и дистрибутивни нископритисни гасоводни водови	171.54 ha 1,715,443.7 m2	98.66
E1.10 - Припадни постројки и опрема	2.33 ha 23300.5 m2	1.34
ВКУПНА ПОВРШИНА НА ПЛАНСКИОТ ОПФАТ	173.87 ha 1738744.2 m2	100

E1.10 - Меѓународни, меѓуградски и градски високопритисни и дистрибутивни нископритисни гасоводни водови

Бр. на површина за градба	Површина за градба	Површина за градба m²	Основна класа на намена	Должина на траса m'
1	Интерконективен гасовод	1,715,443.7	E1.10	**66518.68**

E1.10 - Припадни градби опрема и постројки

Бр. на површина за градба	Површина за градба	Површина за градба m²	класа на намена	Висина на градба m'	Катност	Вкупна развиена површина m²	Процент на изграденост %	Коеф. на искористеност
2	- Стожбна ТС 10/0.4kV - Подолно пречена чистечна станица LRS-I1 - Контролна соба	4468,00	E1.10	12.0	П	4468,00	100	1
3	- Блок станица - крак кон Струница BVS-I1	925,00	E1.10	12.0	П	925,00	100	1
4	- Контролна соба	154,00	E1.10	12.0	П	154,00	100	1
5	- Стожбна ТС 10/0.4kV - Блок станица BVS-I2 -Ревизиона шахта за оптички кабел	1391,00	E1.10	12.0	П	1391,00	100	1
6	- Блок станица BVS-I3 -Ревизиона шахта за оптички кабел	684,00	E1.10	12.0	П	684,00	100	1
7	- Контролна соба - Стожбна ТС 10/0.4kV	506,00	E1.10	12.0	П	506,00	100	1
8	- Контролна соба - Приемна чистечка станица – RS-I1 -Ревизиона шахта за оптички кабел	4821,00	E1.10	12.0	П	4821,00	100	1
9	- Редукциона станица – PRS-I1 -Ревизиона шахта за оптички кабел	5655,00	E1.10	12.0	П	5655,00	100	1
10	- Блок станица – BVS – I4/I5 - Контролна соба -Ревизиона шахта за оптички кабел (2 шахти)	4550,00	E1.10	12.0	П	4550,00	100	1
11	- Стожбна ТС 10/0.4kV	25,00	E1.10	12.0	/	25,00	100	1
12 до 65	- Ревизиони шахти за оптички кабел (дим. 1.5x1.5x) (Вкупно 56 шахти)	54 x 2.25 =121.5	E1.10	/	/	121.5	100	1
	ВКУПНО	**23300.5**	**E1.10**	**12.0**	**П**	**23300.5**	**100**	**1**

ЛЕГЕНДА:

- Асфалтен пат
- Бетон
- Бетонска бандера
- Бетонска ограда
- Бетонски вид
- 1687 Број на катастарска парцела
- 1 Број на објект
- Бунар за вода
- Вештачко езеро
- Граница на планскиот опфат на коридор за интерконективен гасовод P = 173.87ha (1738744.2м²)
- Далновод
- Дол
- Дрвена бандера
- Земјен канал
- Земјен пат
- Извичник
- Канал
- Канделабра
- Каналета
- Катастарска парцела
- Косина
- Ножица
- Објект
- Ограда
- Потпорен ѕид
- Река
- Рибник
- Трафостаница
- Трансформатор
- Терен
- Хидрант
- Шахта
- Шематски приказ за личносо водење на интерконективен гасовод
- Заштитен појас на интерконективен гасовод (30м) од оска на гасовод
- 871.00 Површина за градба на трубинистички план за подрачја и градби од државно значење за интерконективен гасовод
- Планскиот опфат на одобрени урбанистичко планските документации
- МК Телеком Бакарни комуникациски кабли
- МК Телеком Оптички комуникациски кабли
- АЕК Оптички кабел
- АЕК Бакарен кабел
- НЕОТЕЛ Инсталација
- Општина Богданци оптички кабел
- ДТ Гас Нет ДООЕЛ Гевгелија
- ЕВН 10(20)kV Надземен вод со заштитен појас (10м) од оска
- ЕВН 10(20)kV Надземен вод планиран со заштитен појас (10м) од оска
- ЕВН 10,20kV подземен вод со заштитен појас (1м) од оска
- ЕВН 35-110kV Надземна мрежа со заштитен појас (20м) од оска
- ЕВН 3(-110kV Надземна мрежа планирана со заштитен појас (20м) од оска
- ЕВН 35(110kV подземна мрежа планирана со заштитен појас (0м) од оска
- ЕВН 0.4kV надземен вод планиран
- ЕВН 0.4kV надземен вод
- ЕВН 0.4kV подземен вод
- Електро водови - заштитен појас
- МЕПСО 400kV Далекувод
- МЕПСО 110kV Далекувод
- ЈКП Бошава Водоводен цевковод
- ЈКП Бошава Води
- ЈКП Бошава Фекална канализација
- АД Водостопанство ХС Тиквеш
- АД Водостопанство ХС Неготин - Градски фаза 1
- АД Водостопанство ХС Неготин - Градски фаза 2
- АД Водостопанство ХС Палуриџи постоечки (стар систем)
- АД Водостопанство ХС Палуриџи фаза 2
- НЕР - Постоечки гасовод Ф508мм ЛОТ-1
- ВАРДАКС - Постоечки нафтовод
- Земјен пат
- Земјен канал
- Бетон
- Асфалтен пат
- Бунар за вода
- Помошен земјоделски објект - штала
- Река
- Канал
- Рибник
- Заземјување на ТС (вкопана Zn лента)
- 68.00 нивелета на горен раб на цевка на планиран гасовод

НАЗИВ НА ПРОЕКТОТ :

ТП за поврзување на Западен Балкан (КОНЕКТА)

НАЗИВ НА ПЛАНОТ :

ПРЕДЛОГ УРБАНИСТИЧКИ ПЛАН ЗА ПОДРАЧЈА И ГРАДБИ ОД ДРЖАВНО ЗНАЧЕЊЕ ЗА ИНТЕРКОНЕКТИВЕН ГАСОВОД РЕПУБЛИКА СЕВЕРНА МАКЕДОНИЈА - ГРЦИЈА

ОПШТИНА НЕГОТИНО; ОПШТИНА ДЕМИР КАПИЈА; ОПШТИНА ГЕВГЕЛИЈА; ОПШТИНА БОГДАНЦИ

ИНВЕСТИТОР :

НАЦИОНАЛНИ ЕНЕРГЕТСКИ РЕСУРСИ (НЕР) АД Скопје

ПЛАНЕР :

БР. НА ЛИЦЕНЦА ЗА ИЗРАБОТУВАЊЕ УРБАНИСТИЧКИ ПЛАНОВИ - 0086
БР. НА ЛИЦЕНЦА "А" ЗА ПРОЕКТИРАЊЕ ГРАДБИ ОД ПРВА КАТЕГОРИЈА - П.0194

ЧАКАР & ПАРТНЕРС
КОНСАЛТИНГ ИНЖЕНЕРИНГ ДООЕЛ

РЕВИДЕНТ :

БРОЈ НА РЕВИЗИЈА: 1

ОДГОВОРЕН ПЛАНЕР :

Славица Чавдаровска Наумова, *дипл.инж.арх. овластување број - 0.0469*

0 СЛАВИЦА ЧАВДАРОВСКА дипл.инж.арх. Овластен планер 0469

РАСПОРЕД НА ЛИСТОВИ :

СОРАБОТНИЦИ :

Зоран Николов, *дипл. арад. инж. бр.2.0282*
Горан Чаловски, *дипл.инж.арх. бр.0.0655*
Татјана Ветровска, *дипл.инж.арх. бр.0.0697*

ВИД НА ПЛАНОТ :

УРБАНИСТИЧКИ ПЛАН ЗА ПОДРАЧЈА И ГРАДБИ ОД ДРЖАВНО ЗНАЧЕЊЕ

НАСЛОВ НА ДОКУМЕНТ :

СИНТЕЗЕН ПЛАН
(км 39+75.00 - км 40+200.00)

ТЕХН.БРОЈ	ДАТУМ	РАЗМЕР
103/2020	07/2022	1:1000

ФАЗА	ФОРМАТ		ВКУПНО ЛИСТОВИ	51
У	594 x 1160		БРОЈ НА ЛИСТ	31

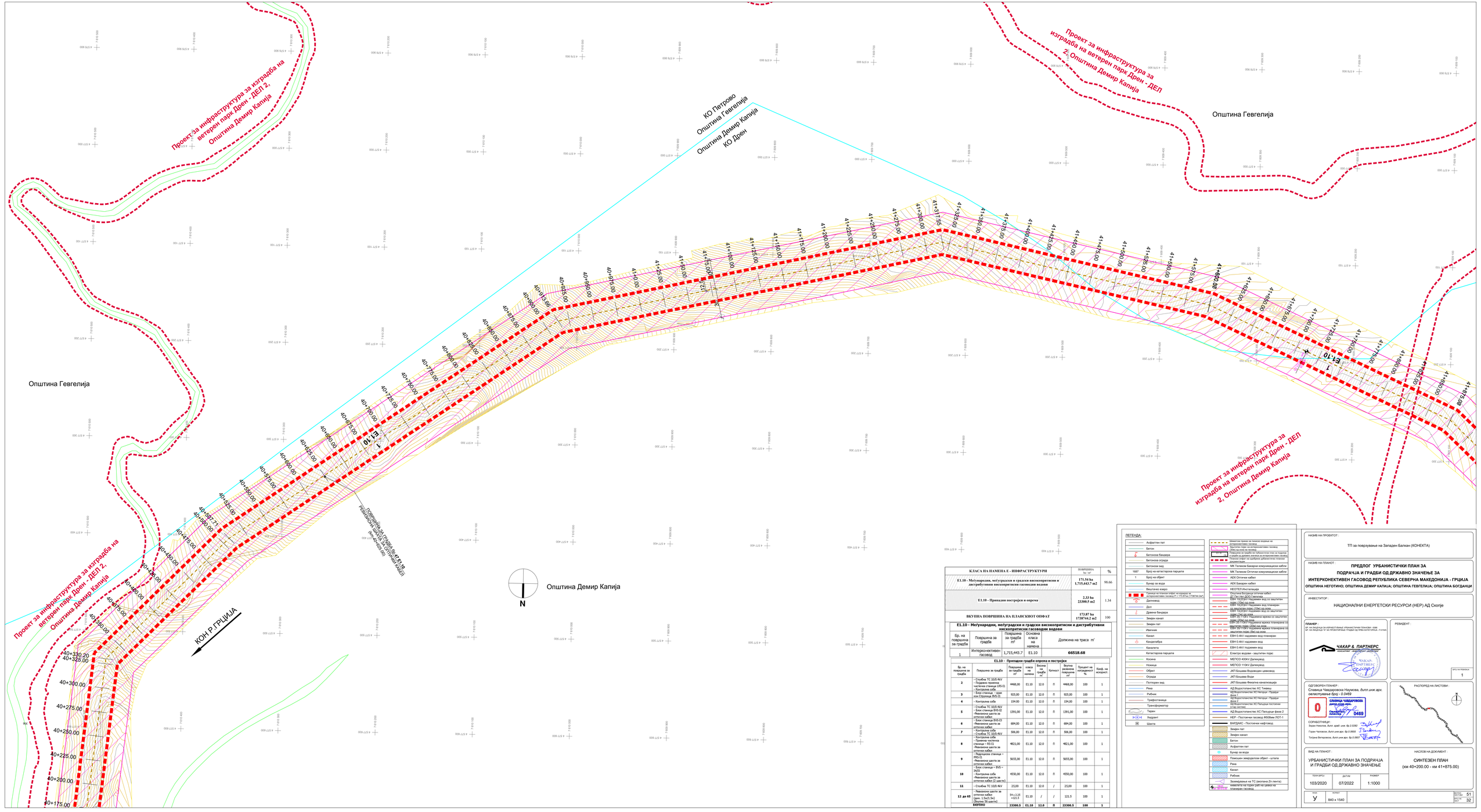

КЛАСА НА НАМЕНА Е - ИНФРАСТРУКТУРИ	ПОВРШИНА ha / m²	%
E1.10 - Меѓународни, меѓуградски и градски високопритисни и дистрибутивни високопритисни гасоводни водови	**171.54 ha 1,715,443.7 m2**	98.66
E1.10 - Придружни постројки и опрема	**2.33 ha 23300.5 m2**	1.34
ВКУПНА ПОВРШИНА НА ПЛАНСКИОТ ОПФАТ	**173.87 ha 1738744.2 m2**	100

E1.10 - Меѓународни, меѓуградски и градски високопритисни и дистрибутивни високопритисни гасоводни водови

Бр. на површина за градба	Површина за градба	Површина за градба m²	Основна класа на намена	Должина на траса m'
1	Интерконективен гасовод	1,715,443.7	E1.10	**66518.68**

E1.10 - Придружни градби опрема и постројки

Бр. на површина за градба	Површина за градба	Површина за градба m²	Класа на намена	Висина на градба m	Катност	Вкупна развиена површина m²	Процент на изграденост %	Коеф. на искористеност
2	- Столбна ТС 10(0.4)кV - Подавна примена - Контролна соба	4468,00	E1.10	12.0	П	4468,00	100	1
3	- Блок станица - црн вон Струмица ВИБ-10	925,00	E1.10	12.0	П	925,00	100	1
4	- Контролна соба	154,00	E1.10	12.0	П	154,00	100	1
5	- Столбна ТС 10(0.4)кV - Блок станица ВИБ-10 -Ревизиона шахта за оптички кабел	1391,00	E1.10	12.0	П	1391,00	100	1
6	- Блок станица - ВИБ-10 -Ревизиона шахта за оптички кабел	684,00	E1.10	12.0	П	684,00	100	1
7	- Контролна соба - Столбна ТС 10(0.4)кV	506,00	E1.10	12.0	П	506,00	100	1
8	- Контролна соба - Редукциска станица - КО-Ц -Ревизиона шахта за оптички кабел	4821,00	E1.10	12.0	П	4821,00	100	1
9	- Редукциска станица - КО-Ц -Ревизиона шахта за оптички кабел	5655,00	E1.10	12.0	П	5655,00	100	1
10	- Блок станица - ВИБ - 24/15 - Контролна соба -Ревизиона шахта за оптички кабел (2 шахти)	4550,00	E1.10	12.0	П	4550,00	100	1
11	- Столбна ТС 10(0.4)кV	25,00	E1.10	12.0	/	25,00	100	1
12 до 62	- Ревизиони шахти за оптички кабел (вкупно 51 шахти) - Катодна заштита (вкупно 10 шахти)	54 x 2.25 =121.5	E1.10	/	/	121.5	100	1
	ВКУПНО	**23300.5**	**E1.10**	**12.0**	**П**	**23300.5**	**100**	**1**

ЛЕГЕНДА:

- Асфалтен пат
- Бетон
- Бетонска бандера
- Бетонска ограда
- Бетонски ѕид
- 1687 Број на катастарска парцела
- 1 Број на објект
- Бункер за вода
- Вештачко езеро
- Граница на плански опфат на изработка на интерконективен гасовод R = 173.87ha (1738744.2м²)
- Далновод
- Дол
- Дрвена бандера
- Земјен канал
- Земјен пат
- Имотник
- Канал
- Канделабра
- Канализа
- Катастарска парцела
- Косина
- Ножица
- Објект
- Ограда
- Пештерен ѕид
- Река
- Рибник
- Трафостаница
- Трансформатор
- Тарен
- Хидрант
- Шахта
- Граница на планско опфат на изработка на интерконективен гасовод
- Површина на градба на публикувани планови
- Површина на градба на урбанистички планови
- Планиран опфат на одделни урбанистички планови
- МК Телеком Бандерни комуникациски кабли
- МК Телеком Оптички комуникациски кабли
- АЕК Оптички кабел
- АЕК Бандерни кабел
- НЕОТЕЛ-Инсталација
- Оптичка бандерна оптички кабел
- ЕВН ПЕ ДОО Гевгелија
- ЕВН 10(20)kV подземен вод со заштитен кабел
- ЕВН 10(20)kV подземен вод планиран со заштитен кабел (ТОК) со оска
- ЕВН 10(20)kV подземен вод со заштитен кабел
- ЕВН 10(20)kV надземна врска планирана со заштитен кабел (ТОК) со оска
- ЕВН 10(20)kV надземна врска планирана со заштитен кабел без оска
- ЕВН 0.4kV надземен вод планиран
- ЕВН 0.4kV надземен вод
- ЕВН 0.4kV подземен вод
- Електро водови - заштитен појас
- МЕПСО 400kV Далекувод
- МЕПСО 110kV Далекувод
- ЈКП Бошава Водовидни цевковод
- ЈКП Бошава Води
- ЈКП Бошава Фекална канализација
- АД Водостопанство ХС Тиквеш
- АД Водостопанство ХС Пехчево - Пробен тунел
- АД Водостопанство ХС Пехчево - Пробен тунел
- АД Водостопанство ХС Пехчево постројки
- АД Водостопанство ХС Пехчево фаза 2
- НЕР - Постоечки гасовод Ø508мм ЈЮТ-1
- ВАРДАКС - Постоечки нафтовод
- Земјен пат
- Земјен канал
- Бетон
- Асфалтен пат
- Бункер за вода
- Помошен- инвентарски објект - штала
- Река
- Канал
- Рибник
- Заземјувања на ТС (вкопана Zn лента)
- Навигација на терен (кај на самата на планирани појавни)

НАЗИВ НА ПРОЕКТОТ :

ТП за поврзување на Западен Балкан (КОНЕКТА)

НАЗИВ НА ПЛАНОТ :

ПРЕДЛОГ УРБАНИСТИЧКИ ПЛАН ЗА ПОДРАЧЈА И ГРАДБИ ОД ДРЖАВНО ЗНАЧЕЊЕ ЗА ИНТЕРКОНЕКТИВЕН ГАСОВОД РЕПУБЛИКА СЕВЕРНА МАКЕДОНИЈА - ГРЦИЈА

ОПШТИНА НЕГОТИНО; ОПШТИНА ДЕМИР КАПИЈА; ОПШТИНА ГЕВГЕЛИЈА; ОПШТИНА БОГДАНЦИ

ИНВЕСТИТОР :

НАЦИОНАЛНИ ЕНЕРГЕТСКИ РЕСУРСИ (НЕР) АД Скопје

ПЛАНЕР :
ЗА ИЗРАБОТКА ЗА ИЗРАБОТУВАЊЕ УРБАНИСТИЧКИ ПЛАНОВИ - 2006
ЗА ЛИЦЕНЦА "А" ЗА ПРОСТОРНИ ПЛАНОВИ ОД ПРВА КАТЕГОРИЈА - 13.2764

ЧАКАР & ПАРТНЕРС

РЕВИДЕНТ :

БРОЈ НА РЕВИЗИЈА: 1

ОДГОВОРЕН ПЛАНЕР :
Славица Чакардаровска Наумова, дипл.инж.арх.
овластување број - 0.0469

СЛАВИЦА ЧАКАРДАРОВСКА
Дипломиран инженер за архитектура
Овластување број 0469

СОРАБОТНИЦИ :
Зоран Николов, Вилн. граѓ. инж. бр.0.0282
Горан Чалковски, Вилн.инж.арх. бр.0.0655
Татјана Велјановска, Вилн.инж.арх. бр.0.0657

РАСПОРЕД НА ЛИСТОВИ :

ВИД НА ПЛАНОТ :

УРБАНИСТИЧКИ ПЛАН ЗА ПОДРАЧЈА И ГРАДБИ ОД ДРЖАВНО ЗНАЧЕЊЕ

НАСЛОВ НА ДОКУМЕНТ :

СИНТЕЗЕН ПЛАН
(км 40+200.00 - км 41+875.00)

ТЕХНИЧКИ БР.	ДАТУМ	РАЗМЕР
103/2020	07/2022	1:1000

ФАЗА	ФОРМАТ	ВКУПЕН БРОЈ НА ЛИСТОВИ	51
У	840 x 1540	БРОЈ НА ЛИСТ	32

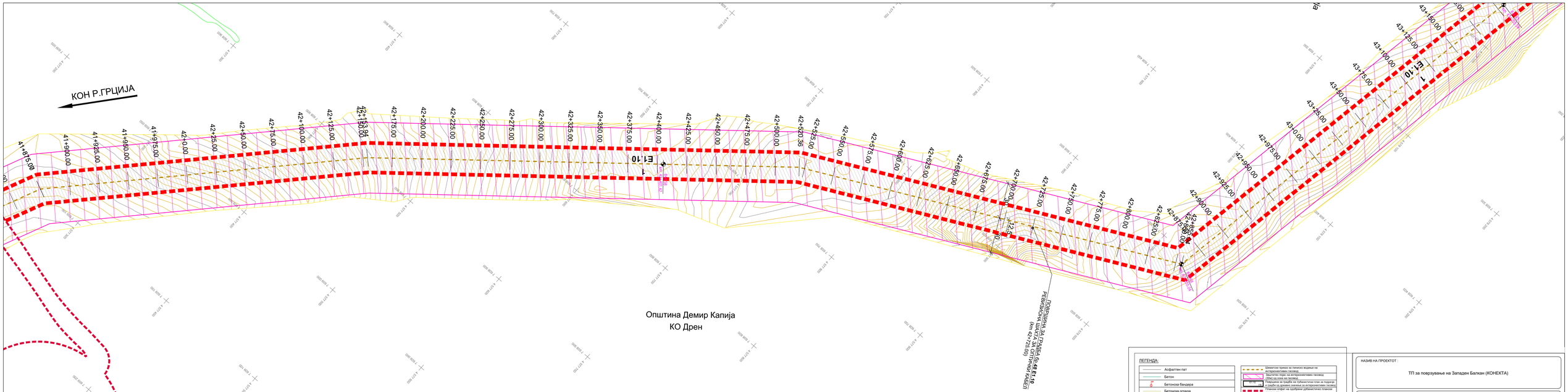

КЛАСА НА НАМЕНА Е - ИНФРАСТРУКТУРИ	ПОВРШИНА ha / m²	%
E1.10 - Меѓународни, меѓуградски и градски високопритисни и дистрибутивни нископритисни гасоводни водови	171.54 ha 1,715,443.7 m2	98.66
E1.10 - Придружни постројки и опрема	2.33 ha 23300.5 m2	1.34
ВКУПНА ПОВРШИНА НА ПЛАНСКИОТ ОПФАТ	173.87 ha 1738744.2 m2	100

E1.10 - Меѓународни, меѓуградски и градски високопритисни и дистрибутивни нископритисни гасоводни водови

Бр. на површина за градба	Површина за градба	Површина за градба m²	Основна класа на намена	Должина на траса m'
1	Интерконективен гасовод	1,715,443.7	E1.10	**66518.68**

E1.10 - Придружни градби опрема и постројки

Бр. на површина за градба	Површина за градба	Површина за градба m²	класа на намена	Висина на градба m	Катност	Внатрешна развиена површина m²	Процент на изграденост %	Коеф. на искористеност
2	- Столбна ТС 10/0.4kV - Подавно приемна чистителна станица LRS-I1 - Контролна соба	4468,00	E1.10	12.0	П	4468,00	100	1
3	- Блок станица - крак кон Струлица BVS-I1	925,00	E1.10	12.0	П	925,00	100	1
4	- Контролна соба	154,00	E1.10	12.0	П	154,00	100	1
5	- Столбна ТС 10/0.4kV - Блок станица BVS-I2 -Реверзиона шахта за оптички кабел	1391,00	E1.10	12.0	П	1391,00	100	1
6	- Блок станица BVS-I3 -Реверзиона шахта за оптички кабел	684,00	E1.10	12.0	П	684,00	100	1
7	- Контролна соба - Столбна ТС 10/0.4kV	506,00	E1.10	12.0	П	506,00	100	1
8	- Контролна соба - Приемна чистителна станица – RS-I1 -Реверзиона шахта за оптички кабел	4821,00	E1.10	12.0	П	4821,00	100	1
9	- Редукциона станица – PRS-I1 -Реверзиона шахта за оптички кабел	5655,00	E1.10	12.0	П	5655,00	100	1
10	- Блок станица – BVS – I4/I5 - Контролна соба -Реверзиона шахта за оптички кабел (2 шахти)	4550,00	E1.10	12.0	П	4550,00	100	1
11	- Столбна ТС 10/0.4kV	25,00	E1.10	12.0	/	25,00	100	1
12 до 65	- Реверзиони шахти за оптички кабел (рам. 1.5x1.5x) (Вкупно 56 шахти)	54 x 2.25 =121.5	E1.10	/	/	121.5	100	1
	ВКУПНО	**23300.5**	**E1.10**	**12.0**	**П**	**23300.5**	**100**	**1**

ЛЕГЕНДА:

- Асфалтен пат
- Бетон
- Бетонска бандера
- Бетонска ограда
- Бетонски вид.
- 1687 Број на катастарска парцела
- 1 Број на објект
- Бунар за вода
- Вештачко езеро
- Граница на планскиот опфат на кадарот за интерконективен гасовод Р = 173.87ха (1738744.2м²)
- Дагновод
- Дол
- Дрвена бандера
- Земјен канал
- Земјен пат
- Ивичник
- Канал
- Кандлабира
- Канелета
- Катастарска парцела
- Косина
- Ножица
- Објект
- Ограда
- Потпорен ѕид
- Река
- Рибник
- Трафостаница
- Трансформатор
- Тврдина
- Хидрант
- Шахта
- Шематски приказ за линиско водење на интерконективен гасовод
- Заштитен појас на интерконективен гасовод (50м) од лева и од десна страна
- Граница на планот на урбанистички план за подрачје
- Граница на урбано јадро од интерконективен гасовод
- Плански опфат на одработена урбанистичко планска документација
- МК Телеком Бакарни комуникациски кабли
- МК Телеком Оптички комуникациски кабли
- АЕК Оптички кабел
- АЕК Бакарен кабел
- НЕОТЕЛ Инсталација
- Општина Богданци оптички кабел
- ЕВН 10кV ВОО Светлина
- ЕВН 10кV подземен вод со заштитен појас (10м) од осна
- ЕВН 10кV подземен вод планиран со заштитен појас (10м) од осна
- ЕВН 10кV подземен вод со заштитен појас (10м) од осна
- ЕВН 10кV подземна мрежа планирана со заштитен појас (5м) од осна
- ЕВН 35/110кV подземна мрежа планирана со заштитен појас (5м) од осна
- ЕВН 0.4kV надземен вод
- ЕВН 0.4kV надземен вод планиран
- ЕВН 0.4kV надземен вод
- ЕВН 0.4kV подземен вод
- Електро водови - заштитен појас
- МЕПСО 400kV Далекувод
- МЕПСО 110kV Далекувод
- ЈКП Бошава Водоводен цевковод
- ЈКП Бошава Води
- ЈКП Бошава Фекална канализација
- АД Водостопанство ХС Тиквеш
- АД Водостопанство ХС Неготино - Предлог фаза 1
- АД Водостопанство ХС Неготино - Предлог фаза 2
- АД Водостопанство ХС Паљурци постоечки (стар систем)
- АД Водостопанство ХС Паљурци фаза 2
- НЕР - Постоечки гасовод Ф508мм ЈЛОТ-1
- ВАРДАКС - Постоечки нафтовод
- Земјен пат
- Земјен канал
- Бетон
- Асфалтен пат
- Бунар за вода
- Помошен земјоделски објект - штала
- Река
- Канал
- Рибник
- Заземјување на ТС (вкопана Zn лента)
- 38.00 нивелета на горен раб на цевка на планираен гасовод

НАЗИВ НА ПРОЕКТОТ :

ТП за поврзување на Западен Балкан (КОНЕКТА)

НАЗИВ НА ПЛАНОТ :

ПРЕДЛОГ УРБАНИСТИЧКИ ПЛАН ЗА ПОДРАЧЈА И ГРАДБИ ОД ДРЖАВНО ЗНАЧЕЊЕ ЗА ИНТЕРКОНЕКТИВЕН ГАСОВОД РЕПУБЛИКА СЕВЕРНА МАКЕДОНИЈА - ГРЦИЈА

ОПШТИНА НЕГОТИНО; ОПШТИНА ДЕМИР КАПИЈА; ОПШТИНА ГЕВГЕЛИЈА; ОПШТИНА БОГДАНЦИ

ИНВЕСТИТОР :

НАЦИОНАЛНИ ЕНЕРГЕТСКИ РЕСУРСИ (НЕР) АД Скопје

ПЛАНЕР :

БР. НА ЛИЦЕНЦА ЗА ИЗРАБОТУВАЊЕ УРБАНИСТИЧКИ ПЛАНОВИ - ОЈМК
БР. НА ЛИЦЕНЦА "А" ЗА ПРОЕКТИРАЊЕ ГРАДБИ ОД ПРВА КАТЕГОРИЈА - ПЛ19/А

ЧАКАР & ПАРТНЕРС
КОНСАЛТИНГ · ИНЖЕНЕРИНГ · МЕНАЏМЕНТ

РЕВИДЕНТ :

БРОЈ НА РЕВИЗИЈА: 1

ОДГОВОРЕН ПЛАНЕР :

Славица Чавдароска Наумова, *дипл.инж.арх. овластување број - 0.0469*

СЛАВИЦА ЧАВДАРОВСКА дипл. инж. арх. Овластен планер 0469

СОРАБОТНИЦИ :

Зоран Николов, *дипл. дрвн. инж. бр.0.0282*
Горан Чаловски, *дипл.инж.арх. бр.0.0655*
Татјана Ветровска, *дипл.инж.арх. бр.0.0667*

РАСПОРЕД НА ЛИСТОВИ :

ВИД НА ПЛАНОТ :

УРБАНИСТИЧКИ ПЛАН ЗА ПОДРАЧЈА И ГРАДБИ ОД ДРЖАВНО ЗНАЧЕЊЕ

НАСЛОВ НА ДОКУМЕНТ :

СИНТЕЗЕН ПЛАН
(км 41+875.00 - км 43+150.00)

ТЕХН БРОЈ	ДАТУМ	РАЗМЕР
103/2020	07/2022	1:1000

ФАЗА	ФОРМАТ	БРОЈ НА ЛИСТОВИ	ЛИСТ БР.
У	594 x 1350	51	33

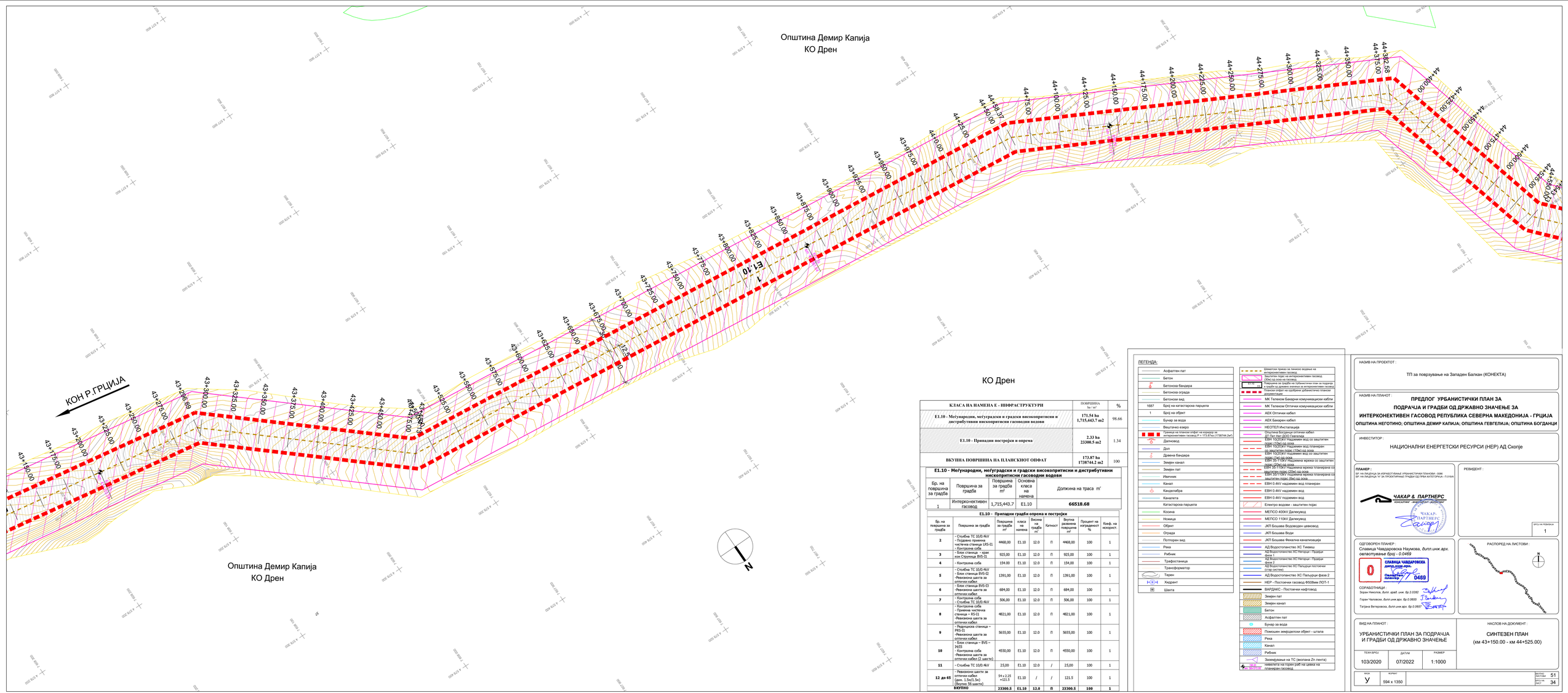

КО Дрен

КЛАСА НА НАМЕНА Е - ИНФРАСТРУКТУРИ	ПОВРШИНА ha / m²	%
Е1.10 - Меѓународни, меѓуградски и градски високопритисни и дистрибутивни нископритисни гасоводни водови	**171.54 ha 1,715,443.7 m2**	98.66
Е1.10 - Пратечки постројки и опрема	**2.33 ha 23300.5 m2**	1.34
ВКУПНА ПОВРШИНА НА ПЛАНСКИОТ ОПФАТ	**173.87 ha 1738744.2 m2**	100

Е1.10 - Меѓународни, меѓуградски и градски високопритисни и дистрибутивни нископритисни гасоводни водови

Бр. на површина за градба	Површина за градба	Површина за градба m²	Основна класа на намена	Должина на траса m'
1	Интерконективен гасовод	1,715,443.7	E1.10	**66518.68**

Е1.10 - Пратечки градби опрема и постројки

Бр. на површина за градба	Површина за градба	Површина за градби m²	класа на намена	Висина на градба m	Катност	Внатрешна развиена површина m²	Процент на изграденост %	Коеф. на искористеност
2	- Столбна ТС 10/0.4kV - Подадено примена чистителна станица LRS-I1 - Контролна соба	4468,00	E1.10	12.0	П	4468,00	100	1
3	- Блок станица - крак кон Струмица BVS-I1	925,00	E1.10	12.0	П	925,00	100	1
4	- Контролна соба	154,00	E1.10	12.0	П	154,00	100	1
5	- Столбна ТС 10/0.4kV - Блок станица BVS-I2 -Реникална шахта за оптички кабел	1391,00	E1.10	12.0	П	1391,00	100	1
6	- Блок станица BVS-I3 -Реникална шахта за оптички кабел	684,00	E1.10	12.0	П	684,00	100	1
7	- Контролна соба - Столбна ТС 10/0.4kV	506,00	E1.10	12.0	П	506,00	100	1
8	- Контролна соба - Примена чистителна станица – RS-I1 -Реникална шахта за оптички кабел	4821,00	E1.10	12.0	П	4821,00	100	1
9	- Редукциона станица – PRS-I1 -Реникална шахта за оптички кабел	5655,00	E1.10	12.0	П	5655,00	100	1
10	- Блок станица – BVS – I4/I5 - Контролна соба -Реникална шахта за оптички кабел (2 шахти)	4550,00	E1.10	12.0	П	4550,00	100	1
11	- Столбна ТС 10/0.4kV	25,00	E1.10	12.0	/	25,00	100	1
12 до 65	- Реникални шахти за оптички кабел (рем. 1.5м/1.5м) (Вкупно 56 шахти)	54 x 2.25 =121.5	E1.10	/	/	121.5	100	1
	ВКУПНО	**23300.5**	**E1.10**	**12.0**	**П**	**23300.5**	**100**	**1**

ЛЕГЕНДА:

- Асфалтен пат
- Бетон
- Бетонска бандера
- Бетонска ограда
- Бетонски вид
- 1687 Број на катастарска парцела
- 1 Број на објект
- Бунар за вода
- Вештачко езеро
- Граница на планскиот опфат на кадарот за интерконективен гасовод P = 173.87Ha (1738744.2м²)
- Дагновод
- Дол
- Дрвена бандера
- Земјен канал
- Земјен пат
- Ивичник
- Канал
- Кандилабра
- Канализација
- Катастарска парцела
- Косина
- Ножица
- Објект
- Ограда
- Поточен вид
- Река
- Рибник
- Трафостаница
- Трансформатор
- Терен
- Хидрант
- Шахта

- Шематски приказ за линиско водење на интерконективен гасовод
- Заштитен појас на интерконективен гасовод (30м) од оска на гасовод
- Граница на урбанистички план за подрачје
- Столбче со ознаки: километар на интерконективен гасовод
- Плански опфат на одобрени урбанистичко планска документација
- МК Телеком Бакарни комуникациски кабли
- МК Телеком Оптички комуникациски кабли
- АЕК Оптички кабел
- АЕК Бакарен кабел
- НЕОТЕЛ Инсталација
- Оптички Бодарски оптички кабел: (ЕЛЕМ-ТЕЛ) Оптичка
- ЕВН ТОЈОКУ подземен вод со заштитен појас (10м) од оска
- ЕВН ТОЈОКУ подземен вод планиран со заштитен појас (10м) од оска
- ЕВН ТОЈОКУ подземен вод со заштитен појас (10м) од оска
- ЕВН 35/110kV подземна мрежа планирана со заштитен појас (5м) од оска
- ЕВН 35/110kV подземна мрежа планирана со заштитен појас (5м) од оска
- ЕВН 0.4kV надземен вод планиран
- ЕВН 0.4kV надземен вод
- ЕВН 0.4kV подземен вод
- Електро водови - заштитен појас
- МЕПСО 400kV Далекувод
- МЕПСО 110kV Далекувод
- ЈКП Бошава Водоводен цевковод
- ЈКП Бошава Води
- ЈКП Бошава Фекална канализација
- АД Водостопанство ХС Тиквеш
- АД Водостопанство ХС Неготино - Предлог фаза 1
- АД Водостопанство ХС Неготино - Предлог фаза 2
- АД Водостопанство ХС Палъурци постоечки (стар систем)
- АД Водостопанство ХС Палъурци фаза 2
- НЕР - Постоечки гасовод Ф508мм ЛОТ-1
- ВАРДАКС - Постоечки нафтовод
- Земјен пат
- Земјен канал
- Бетон
- Асфалтен пат
- Бунар за вода
- Помошен земјоделски објект - штала
- Река
- Канал
- Рибник
- Заземјување на ТС (вкопана Zn лента)
- 128.00 висинска нивелета на горен раб на цевка на планираен гасовод

НАЗИВ НА ПРОЕКТОТ :

ТП за поврзување на Западен Балкан (КОНЕКТА)

НАЗИВ НА ПЛАНОТ :

ПРЕДЛОГ УРБАНИСТИЧКИ ПЛАН ЗА ПОДРАЧЈА И ГРАДБИ ОД ДРЖАВНО ЗНАЧЕЊЕ ЗА ИНТЕРКОНЕКТИВЕН ГАСОВОД РЕПУБЛИКА СЕВЕРНА МАКЕДОНИЈА - ГРЦИЈА

ОПШТИНА НЕГОТИНО; ОПШТИНА ДЕМИР КАПИЈА; ОПШТИНА ГЕВГЕЛИЈА; ОПШТИНА БОГДАНЦИ

ИНВЕСТИТОР :

НАЦИОНАЛНИ ЕНЕРГЕТСКИ РЕСУРСИ (НЕР) АД Скопје

ПЛАНЕР :

БР. НА ЛИЦЕНЦА ЗА ХОРИЗОНТАЛНИ УРБАНИСТИЧКИ ПЛАНОВИ - ОЗМ
БР. НА ЛИЦЕНЦА "А" ЗА ПРОЕКТИРАЊЕ ГРАДБИ ОД ПРВА КАТЕГОРИЈА - П.Л19/А

ЧАКАР & ПАРТНЕРС
КОНСАЛТИНГ · ИНЖЕНЕРИНГ · АРХИТЕКТУРА

РЕВИДЕНТ :

БРОЈ НА РЕВИЗИЈА
1

ОДГОВОРЕН ПЛАНЕР :

Славица Чавдаровска Наумова, *дипл.инж.арх.*
овластување број - 0.0469

СЛАВИЦА ЧАВДАРОВСКА дипл. инж. арх. Овластен планер 0469

СОРАБОТНИЦИ :

Зоран Николов, *Дипл. дрвб. инж. бр. 2-0282*
Горан Чаловски, *Дипл.инж.арх. бр.0.0665*
Татјана Ветровска, *Дипл.инж.арх. бр.0.0667*

РАСПОРЕД НА ЛИСТОВИ :

ВИД НА ПЛАНОТ :

УРБАНИСТИЧКИ ПЛАН ЗА ПОДРАЧЈА И ГРАДБИ ОД ДРЖАВНО ЗНАЧЕЊЕ

НАСЛОВ НА ДОКУМЕНТ :

СИНТЕЗЕН ПЛАН
(км 43+150.00 - км 44+525.00)

ТЕХН БРОЈ	ДАТУМ	РАЗМЕР
103/2020	07/2022	1:1000

ФАЗА	КОПИЈА	ЛИСТОВИ ВКУПНО	ЛИСТ БР.
У	594 x 1350	51	34

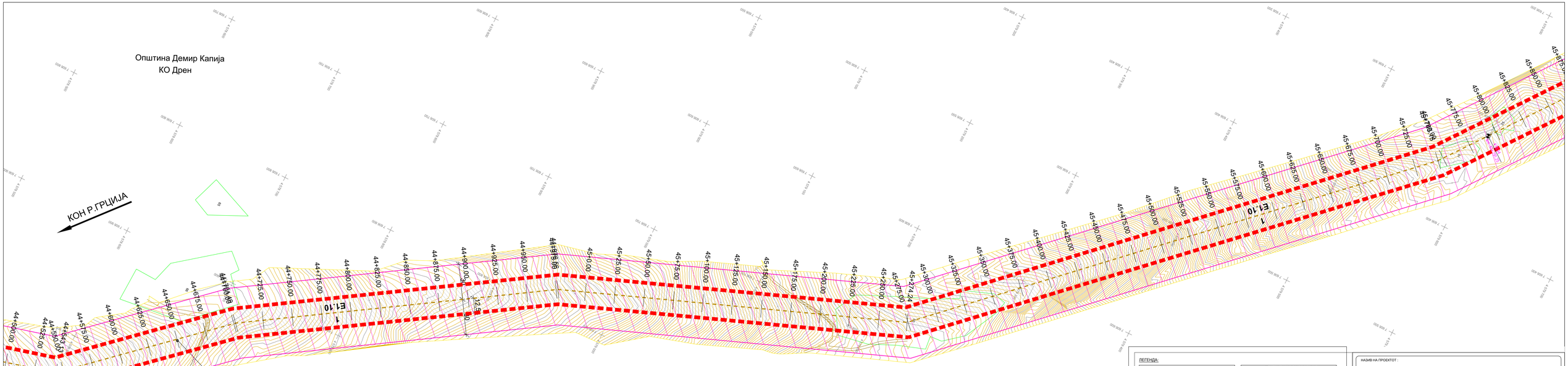

КЛАСА НА НАМЕНА Е - ИНФРАСТРУКТУРИ	ПОВРШИНА ha / m²	%
E1.10 - Меѓународни, меѓуградски и градски високопритисни и дистрибутивни нископритисни гасоводни водови	**171.54 ha 1,715,443.7 m2**	98.66
E1.10 - Припадни постројки и опрема	**2.33 ha 23300.5 m2**	1.34
ВКУПНА ПОВРШИНА НА ПЛАНСКИОТ ОПФАТ	**173.87 ha 1738744.2 m2**	100

E1.10 - Меѓународни, меѓуградски и градски високопритисни и дистрибутивни нископритисни гасоводни водови

Бр. на површина за градба	Површина за градба	Површина за градба m²	Основна класа на намена	Должина на траса m'
1	Интерконективен гасовод	1,715,443.7	E1.10	**66518.68**

E1.10 - Припадни градби опрема и постројки

Бр. на површина за градба	Површина за градба	Површина за градби m²	класа на намена	Висина на градба m	Катност	Вкупна развиена површина m²	Процент на изграденост %	Коеф. на искористеност
2	- Столбна ТС 10/0.4kV - Подавно примена чистителна станица LRS-I1 - Контролна соба	4468,00	E1.10	12.0	П	4468,00	100	1
3	- Блок станица - крак кон Струмица BVS-11	925,00	E1.10	12.0	П	925,00	100	1
4	- Контролна соба	154,00	E1.10	12.0	П	154,00	100	1
5	- Столбна ТС 10/0.4kV - Блок станица BVS-I2 -Ревизиона шахта за оптички кабел	1391,00	E1.10	12.0	П	1391,00	100	1
6	- Блок станица BVS-I3 -Ревизиона шахта за оптички кабел	684,00	E1.10	12.0	П	684,00	100	1
7	- Контролна соба - Столбна ТС 10/0.4kV	506,00	E1.10	12.0	П	506,00	100	1
8	- Контролна соба - Примена чистителна станица – RS-I1 -Ревизиона шахта за оптички кабел	4821,00	E1.10	12.0	П	4821,00	100	1
9	- Редукциона станица – PRS-I1 -Ревизиона шахта за оптички кабел	5655,00	E1.10	12.0	П	5655,00	100	1
10	- Блок станица – BVS – I4/I5 - Контролна соба -Ревизиона шахта за оптички кабел (2 шахти)	4550,00	E1.10	12.0	П	4550,00	100	1
11	- Столбна ТС 10/0.4kV	25,00	E1.10	12.0	/	25,00	100	1
12 до 65	- Ревизиони шахти за оптички кабел (рем. 1.5x1.5x) (Вкупно 56 шахти)	54 x 2.25 =121.5	E1.10	/	/	121.5	100	1
	ВКУПНО	**23300.5**	**E1.10**	**12.0**	**П**	**23300.5**	**100**	**1**

ЛЕГЕНДА:

- Асфалтен пат
- Бетон
- Бетонска бандера
- Бетонска ограда
- Бетонски вид.
- 1687 Број на катастарска парцела
- 1 Број на објект
- Бунар за вода
- Вештачко езеро
- Граница на планскиот опфат на коридор за интерконективен гасовод (L = 172.87Km (1738744.2м²))
- Дагновод
- Дол
- Дрвена бандера
- Земјен канал
- Земјен пат
- Ивичник
- Канал
- Кандилабра
- Канелета
- Катастарска парцела
- Косина
- Ножица
- Објект
- Ограда
- Поткорен вид
- Река
- Рибник
- Трафостаница
- Трансформатор
- Терен
- Хидрант
- Шахта

- Шематски приказ за линиско водење на интерконективен гасовод
- Заштитен појас на интерконективен гасовод (30м) од лева и од десна
- Граница на планскиот опфат за урбанистички план за подрачја
- Столбче со јасовно знаење за интерконективен гасовод
- Планскиот опфат на урбанистичко планска документација
- МК Телеком Бакарни комуникациски кабли
- МК Телеком Оптички комуникациски кабли
- АЕК Оптички кабел
- АЕК Бакарен кабел
- НЕОТЕЛ Инсталација
- Општина Богданци оптички кабел
- ЕВН 110KV подземен вод со заштитен појас (10M) од лева
- ЕВН 110KV подземен вод со заштитен појас (10M) од десна
- ЕВН 110KV подземен вод со заштитен појас (10M) од двете страни
- ЕВН 110KV подземна мрежа планирана со заштитен појас (10M) од лева
- ЕВН 35/110KV подземна мрежа планирана со заштитен појас (5M) од лева
- ЕВН 0.4KV надземен вод планиран
- ЕВН 0.4KV надземен вод
- ЕВН 0.4KV подземен вод
- Електро водовни - заштитен појас
- МЕПСО 400kV Далекувод
- МЕПСО 110kV Далекувод
- ЈКП Бошава Водоводен цевковод
- ЈКП Бошава Води
- ЈКП Бошава Фекална канализација
- АД Водостопанство ХС Тиквеш
- АД Водостопанство ХС Неготино - Предвиден фаза 1
- АД Водостопанство ХС Неготино - Предвиден фаза 2
- АД Водостопанство ХС Пальурици постоечки (стар систем)
- АД Водостопанство ХС Пальурици фаза 2
- НЕР - Постоечки гасовод Ф508мм ЛОТ-1
- ВАРДАКС - Постоечки нафтовод
- Земјен пат
- Земјен канал
- Бетон
- Асфалтен пат
- Бунар за вода
- Помошен земјоделски објект - штала
- Река
- Канал
- Рибник
- Заземјување на ТС (вкопана Zn лента)
- 120.00 Висинска нивелета на горен раб на цевка на планираен гасовод

НАЗИВ НА ПРОЕКТОТ :

ТП за поврзување на Западен Балкан (КОНЕКТА)

НАЗИВ НА ПЛАНОТ :

ПРЕДЛОГ УРБАНИСТИЧКИ ПЛАН ЗА ПОДРАЧЈА И ГРАДБИ ОД ДРЖАВНО ЗНАЧЕЊЕ ЗА ИНТЕРКОНЕКТИВЕН ГАСОВОД РЕПУБЛИКА СЕВЕРНА МАКЕДОНИЈА - ГРЦИЈА

ОПШТИНА НЕГОТИНО; ОПШТИНА ДЕМИР КАПИЈА; ОПШТИНА ГЕВГЕЛИЈА; ОПШТИНА БОГДАНЦИ

ИНВЕСТИТОР :

НАЦИОНАЛНИ ЕНЕРГЕТСКИ РЕСУРСИ (НЕР) АД Скопје

ПЛАНЕР :

БР. НА ЛИЦЕНЦА ЗА ИЗРАБОТУВАЊЕ УРБАНИСТИЧКИ ПЛАНОВИ - ОЗМ
БР. НА ЛИЦЕНЦА "А" ЗА ПРОЕКТИРАЊЕ ГРАДБИ ОД ПРВА КАТЕГОРИЈА - П.Л191А

ЧАКАР & ПАРТНЕРС
КОНСАЛТИНГ ИНЖЕНЕРИНГ АРХИТЕКТУРА

РЕВИДЕНТ :

БРОЈ НА РЕВИЗИЈА
1

ОДГОВОРЕН ПЛАНЕР :
Славица Чавдаровска Наумова, *дипл.инж.арх. овластување број - 0.0469*

СЛАВИЦА ЧАВДАРОВСКА дипл. инж. арх. Овластен планер 0469

СОРАБОТНИЦИ :
Зоран Николов, *дипл. дрвб. инж. бр. 0.0282*
Горан Чаловски, *дипл.инж.арх. бр.0.0655*
Татјана Ветровска, *дипл.инж.арх. бр.0.0667*

РАСПОРЕД НА ЛИСТОВИ :

ВИД НА ПЛАНОТ :

УРБАНИСТИЧКИ ПЛАН ЗА ПОДРАЧЈА И ГРАДБИ ОД ДРЖАВНО ЗНАЧЕЊЕ

ТЕХН БРОЈ	ДАТУМ	РАЗМЕР
103/2020	07/2022	1:1000

НАСЛОВ НА ДОКУМЕНТ :

СИНТЕЗЕН ПЛАН
(км 44+525.00 - км 45+825.00)

ФАЗА	ФОРМАТ	ЛИСТОВИ ВКУПНО	ЛИСТ БР.
У	594 x 1350	51	35

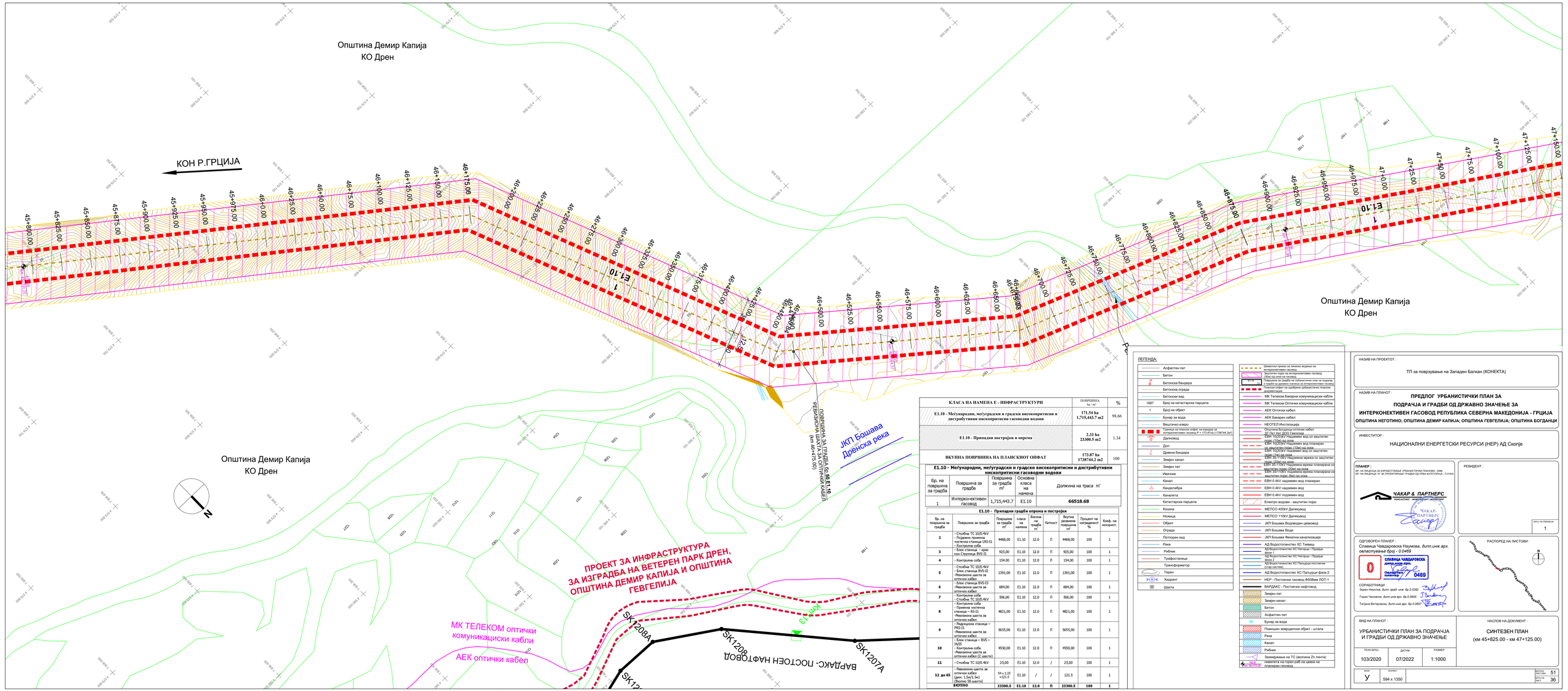

КЛАСА НА НАМЕНА Е - ИНФРАСТРУКТУРИ	ПОВРШИНА ha / m²	%
E1.10 - Меѓународни, меѓуградски и градски високопритисни и дистрибутивни нископритисни гасоводни водови	171.54 ha 1,715,443.7 m2	98.66
E1.10 - Пратечки објекти и опрема	2.33 ha 23300.5 m2	1.34
ВКУПНА ПОВРШИНА НА ПЛАНСКИОТ ОПФАТ	173.87 ha 1738744.2 m2	100

E1.10 - Меѓународни, меѓуградски и градски високопритисни и дистрибутивни нископритисни гасоводни водови

Бр. на површина за градба	Површина за градба	Површина за градба m²	Основна класа на намена	Должина на траса m'
1	Интерконективен гасовод	1,715,443.7	E1.10	**66518.68**

E1.10 - Пратечки градби опрема и постројки

Бр. на површина за градба	Површина за градба	Површина за градба m²	класа на намена	Висина на градба m	Катност	Внатрешна развиена површина m²	Процент на изграденост %	Коеф. на искористеност
2	- Столбна ТС 10/0.4kV - Подземно примна чистителна станица LRS-11 - Контролна соба	4468,00	E1.10	12.0	П	4468,00	100	1
3	- Блок станица - крак кон Струмица BVS-11	925,00	E1.10	12.0	П	925,00	100	1
4	- Контролна соба	154,00	E1.10	12.0	П	154,00	100	1
5	- Столбна ТС 10/0.4kV - Блок станица BVS-12 -Реникторна шахта за оптички кабел	1391,00	E1.10	12.0	П	1391,00	100	1
6	- Блок станица BVS-13 -Реникторна шахта за оптички кабел	684,00	E1.10	12.0	П	684,00	100	1
7	- Контролна соба - Столбна ТС 10/0.4kV	506,00	E1.10	12.0	П	506,00	100	1
8	- Контролна соба - Примна чистителна станица – RS-01 -Реникторна шахта за оптички кабел	4821,00	E1.10	12.0	П	4821,00	100	1
9	- Редукциска станица – PRS-11 -Реникторна шахта за оптички кабел	5655,00	E1.10	12.0	П	5655,00	100	1
10	- Блок станица – BVS – 14/15 - Контролна соба -Реникторна шахта за оптички кабел (2 шахти)	4550,00	E1.10	12.0	П	4550,00	100	1
11	- Столбна ТС 10/0.4kV	25,00	E1.10	12.0	/	25,00	100	1
12 до 65	- Реникторни шахти за оптички кабел (рам. 1.5x1.5x) (Вкупно 56 шахти)	54 x 2.25 =121.5	E1.10	/	/	121.5	100	1
	ВКУПНО	**23300.5**	**E1.10**	**12.0**	**П**	**23300.5**	**100**	**1**

ЛЕГЕНДА:

- Асфалтен пат
- Бетон
- Бетонска бандера
- Бетонска ограда
- Бетонски вид.
- 1687 Број на катастарска парцела
- 1 Број на објект
- АЕК Бандери кабел
- Вештачко езеро
- Граница на планскиот опфат на кадастр. за интерконективен гасовод P = 173.87Ha (1738744.2м²)
- Дагновод
- Дол
- Дрвена бандера
- Земјен канал
- Земјен пат
- Ивичник
- Канал
- Кандилабра
- Канелета
- Катастарска парцела
- Коспна
- Ножица
- Објект
- Ограда
- Потпорен ѕид
- Река
- Рибник
- Трафостаница
- Трансформатор
- Терен
- Хидрант
- Шахта
- Граница на опфатот на планот за изработка на урбанистички план за подрачје
- Граница на урбано земјиште на интерконективен гасовод
- Плански опфат на одработка на урбанистичко планска документација
- МК Телеком Бандери комуникациски кабли
- МК Телеком Оптички комуникациски кабли
- АЕК Оптички кабел
- АЕК Бандерн кабел
- НЕОТЕЛ Инсталација
- Општина Богданци оптички кабел
- ЕВН 10(20) kV Далекувод
- ЕВН 10(20) kV подземен вод со заштитен појас (10м) од оска
- ЕВН 10(20) kV подземен вод планиран со заштитен појас (10м) од оска
- ЕВН 10(20) kV подземна мрежа со заштитен појас (10м) од оска
- ЕВН 10(20) kV подземна мрежа планирана со заштитен појас (10м) од оска
- ЕВН 35(110)kV подземна мрежа планирана со заштитен појас (5м) од оска
- ЕВН 0.4kV надземен вод планиран
- ЕВН 0.4kV надземен вод
- ЕВН 0.4kV подземен вод
- Електро водови - заштитен појас
- МЕПСО 400kV Далекувод
- МЕПСО 110kV Далекувод
- ЈКП Бошава Водоводен цевковод
- ЈКП Бошава Води
- ЈКП Бошава Фекална канализација
- АД Водостопанство ХС Тиквеш
- АД Водостопанство ХС Неготино - Предлог фаза 1
- АД Водостопанство ХС Неготино - Предлог фаза 2
- АД Водостопанство ХС Пальурци постојни (стар систем)
- АД Водостопанство ХС Пальурци фаза 2
- НЕР - Постоечки гасовод Ø508мм ЛОТ-1
- ВАРДАКС - Постоечки нафтовод
- Земјен пат
- Земјен канал
- Бетон
- Асфалтен пат
- Бучар за вода
- Помошен земјоделски објект - штала
- Река
- Канал
- Рибник
- Заземјување на ТС (вкопана Zn лента)
- 121.5 Висина на ископ на новопланирана површина
- 121.5 Висина на ископ на постојна површина
- 121.5 Висина на ископ на постојна површина

НАЗИВ НА ПРОЕКТОТ :

ТП за поврзување на Западен Балкан (КОНЕКТА)

НАЗИВ НА ПЛАНОТ :

ПРЕДЛОГ УРБАНИСТИЧКИ ПЛАН ЗА ПОДРАЧЈА И ГРАДБИ ОД ДРЖАВНО ЗНАЧЕЊЕ ЗА ИНТЕРКОНЕКТИВЕН ГАСОВОД РЕПУБЛИКА СЕВЕРНА МАКЕДОНИЈА - ГРЦИЈА

ОПШТИНА НЕГОТИНО; ОПШТИНА ДЕМИР КАПИЈА; ОПШТИНА ГЕВГЕЛИЈА; ОПШТИНА БОГДАНЦИ

ИНВЕСТИТОР :

НАЦИОНАЛНИ ЕНЕРГЕТСКИ РЕСУРСИ (НЕР) АД Скопје

ПЛАНЕР :

ЧАКАР & ПАРТНЕРС

РЕВИДЕНТ :

БРОЈ НА РЕВИЗИЈА: 1

ОДГОВОРЕН ПЛАНЕР :

Славица Чавдаровска Наумова, *дипл.инж.арх. овластување број - 0.0469*

СЛАВИЦА ЧАВДАРОВСКА НАУМОВА арх.

Овластен планер 0469

СОРАБОТНИЦИ :

Зоран Николов, *Дипл. граѓ. инж. бр.0.0282*

Горан Чаловски, *Дипл.инж.арх. бр.0.0665*

Татјана Ветровска, *Дипл.инж.арх. бр.0.0667*

РАСПОРЕД НА ЛИСТОВИ :

ВИД НА ПЛАНОТ :

УРБАНИСТИЧКИ ПЛАН ЗА ПОДРАЧЈА И ГРАДБИ ОД ДРЖАВНО ЗНАЧЕЊЕ

НАСЛОВ НА ДОКУМЕНТ :

СИНТЕЗЕН ПЛАН (км 45+825.00 - км 47+125.00)

ТЕХН.БРОЈ	ДАТУМ	РАЗМЕР
103/2020	07/2022	1:1000

ФАЗА	КОПИЈА	ЛИСТОВИ	ЛИСТ БР.
У	594 x 1350	51	36

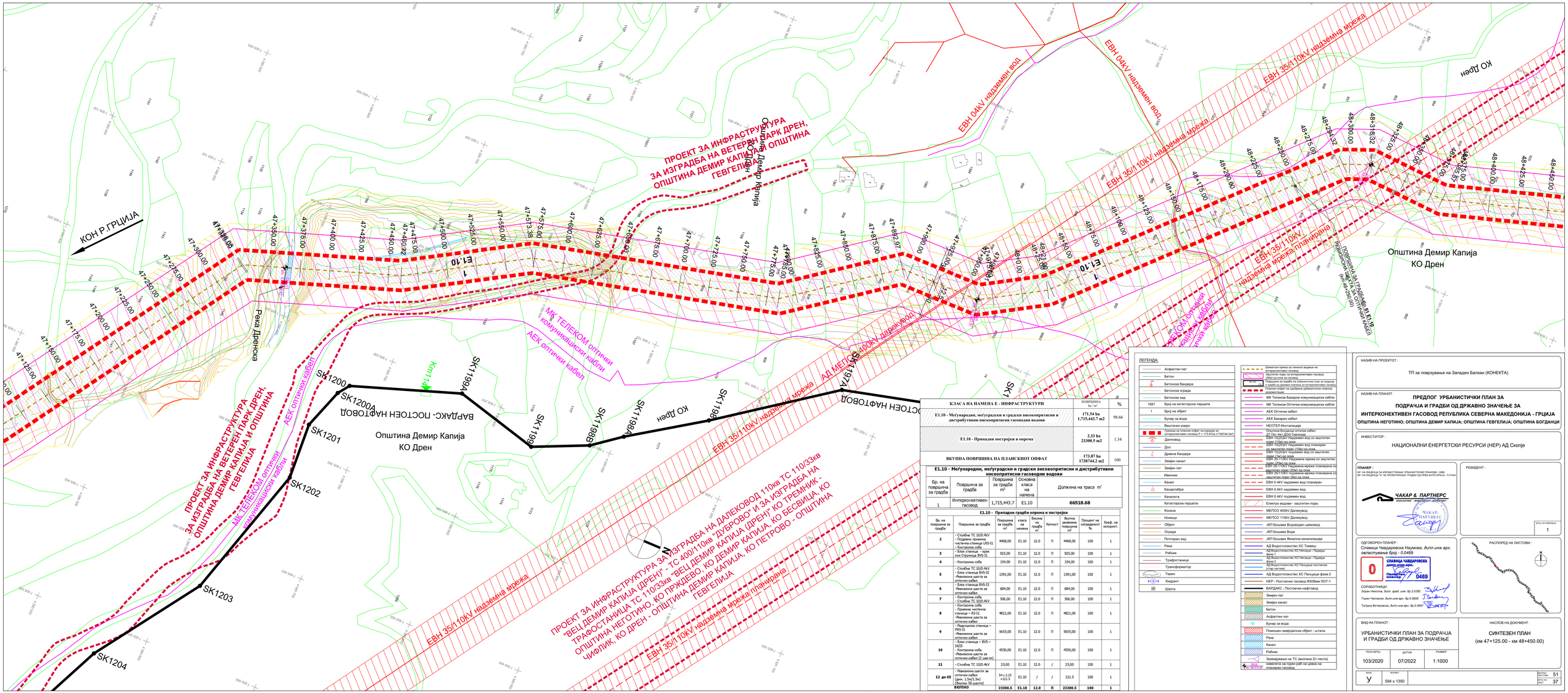
КОН Р.ГРЦИЈА
ЕВН 35/110kV надземна мрежа
ЕВН 04kV надземен вод
ЕВН 04kV надземен вод
ЕВН 35/110kV надземна мрежа
ЕВН 35/110kV надземна мрежа планирана
ПОВРШИНА ГРАДЕЖНА 45 ha 08 (ВЕРБОЛОЧЕН ПАКТА КО ДРЕН 40*340.00)
ПРОЕКТ ЗА ИНФРАСТРУКТУРА ЗА ИЗГРАДБА НА ВЕТЕРЕН ПАРК ДРЕН, ОПШТИНА ДЕМИР КАПИЈА И ОПШТИНА ГЕВГЕЛИЈА
ПРОЕКТ ЗА ИНФРАСТРУКТУРА ЗА ИЗГРАДБА НА ВЕТЕРЕН ПАРК ДРЕН, ОПШТИНА ДЕМИР КАПИЈА И ОПШТИНА ГЕВГЕЛИЈА
МК ТЕЛЕКОМ оптички комуникациски кабли
АЕК оптички кабел
МК ТЕЛЕКОМ оптички комуникациски кабли
АЕК оптички кабел
МК ТЕЛЕКОМ оптички комуникациски кабли
АЕК оптички кабел
ПРОЕКТ ЗА ИНФРАСТРУКТУРА ЗА ИЗГРАДБА НА ДАЛЕКОВОД 110кв ТС 110/33кв "ВЕЦ ДЕМИР КАПИЈА (ДРЕН)" - ТС 400/110кв "ДУБРОВО" И ЗА ИЗГРАДБА НА ТРАФОСТАНИЦА ТС 110/33кв "ВЕЦ ДЕМИР КАПИЈА (ДРЕН)" КО ТРЕМНИК - ОПШТИНА НЕГОТИНО, КО ПРЖДЕВО, КО ДЕМИР КАПИЈА, КО БЕСВИЦА, КО ЧИФЛИК, КО ДРЕН - ОПШТИНА ДЕМИР КАПИЈА, КО ПЕТРОВО - ОПШТИНА ГЕВГЕЛИЈА
ЕВН 35/110kV надземна мрежа планирана
ЕВН 35/110kV надземна мрежа
ЕВН 35/110kV надземна мрежа
ЕВН 35/110kV надземна мрежа
ЕВН 35/110kV надземна мрежа
АД МЕПСО 400kV далекувод
ВАРДАКС- ПОСТОЕН НАФТОВОД
ПОСТОЕН НАФТОВОД
Општина Демир Капија
КО Дрен
Општина Демир Капија
КО Дрен
Општина Демир Капија
КО Дрен
Река Дрен
Река Дрен
Река

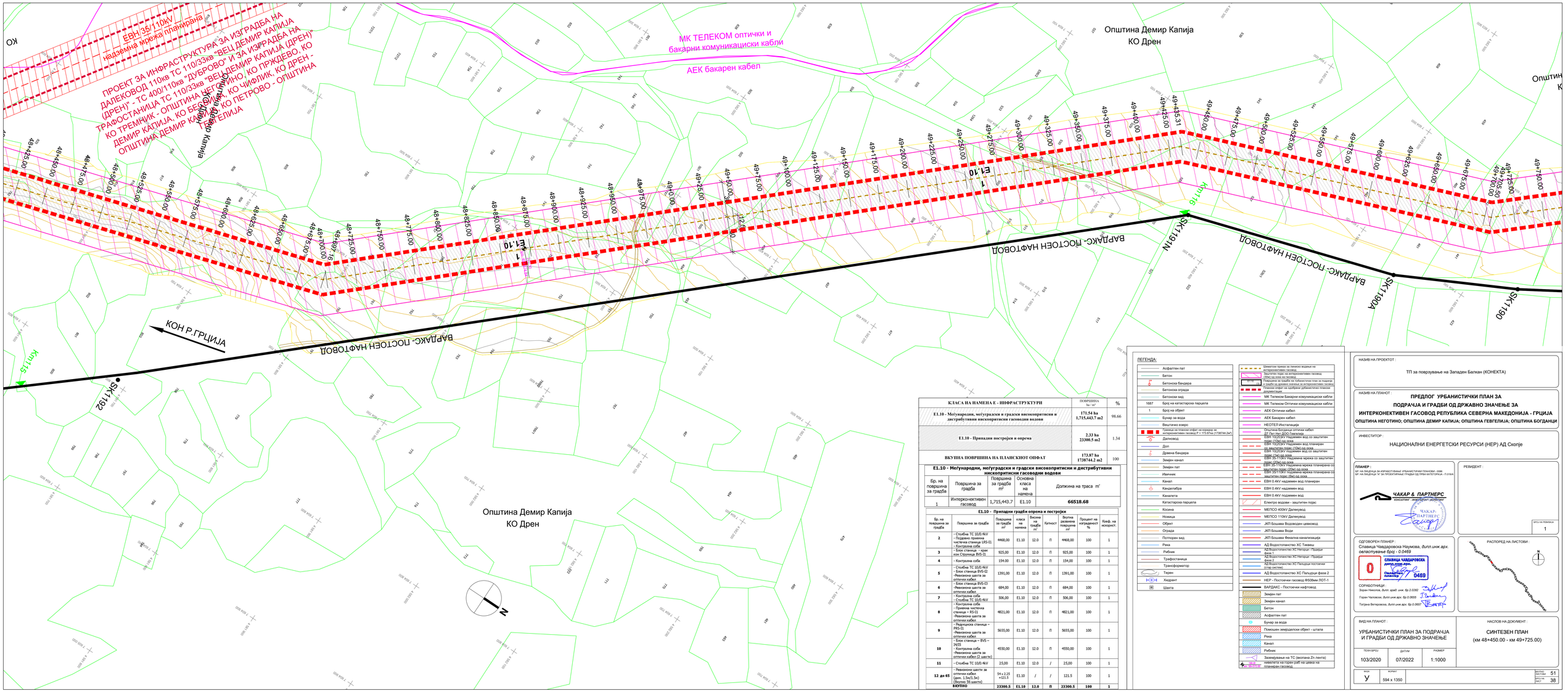

КЛАСА НА НАМЕНА Е - ИНФРАСТРУКТУРИ	ПОВРШИНА ha / m²	%
Е1.10 - Меѓународни, меѓуградски и градски високопритисни и дистрибутивни нископритисни гасоводни водови	**171.54 ha 1,715,443.7 m2**	98.66
Е1.10 - Припадни постројки и опрема	**2.33 ha 23300.5 m2**	1.34
ВКУПНА ПОВРШИНА НА ПЛАНСКИОТ ОПФАТ	**173.87 ha 1738744.2 m2**	100

Е1.10 - Меѓународни, меѓуградски и градски високопритисни и дистрибутивни нископритисни гасоводни водови

Бр. на површина за градба	Површина за градба	Површина за градба m²	Основна класа на намена	Должина на траса m'
1	Интерконективен гасовод	1,715,443.7	E1.10	**66518.68**

Е1.10 - Припадни градби опрема и постројки

Бр. на површина за градба	Површина за градба	Површина за градба m²	класа на намена	Висина на градба m	Катност	Внатрешна развиена површина m²	Процент на изграденост %	Коеф. на искористеност
2	- Столбна ТС 10/0.4kV - Подавено примена чистачка станица LRS-I1 - Контролна соба	4468,00	E1.10	12.0	П	4468,00	100	1
3	- Блок станица - крак кон Спутница BVS-11	925,00	E1.10	12.0	П	925,00	100	1
4	- Контролна соба	154,00	E1.10	12.0	П	154,00	100	1
5	- Столбна ТС 10/0.4kV - Блок станица BVS-I2 -Ревизиона шахта за оптички кабел	1391,00	E1.10	12.0	П	1391,00	100	1
6	- Блок станица BVS-I3 -Ревизиона шахта за оптички кабел	684,00	E1.10	12.0	П	684,00	100	1
7	- Контролна соба - Столбна ТС 10/0.4kV	506,00	E1.10	12.0	П	506,00	100	1
8	- Контролна соба - Примена чистачка станица – RS-I1 -Ревизиона шахта за оптички кабел	4821,00	E1.10	12.0	П	4821,00	100	1
9	- Редукциона станица – PRS-I1 -Ревизиона шахта за оптички кабел	5655,00	E1.10	12.0	П	5655,00	100	1
10	- Блок станица – BVS – M15 - Контролна соба -Ревизиона шахта за оптички кабел (2 шахти)	4550,00	E1.10	12.0	П	4550,00	100	1
11	- Столбна ТС 10/0.4kV	25,00	E1.10	12.0	/	25,00	100	1
12 до 65	- Ревизиони шахти за оптички кабел (рам. 1.5x1.5x) (Вкупно 56 шахти)	54 x 2.25 =121.5	E1.10	/	/	121.5	100	1
	ВКУПНО	**23300.5**	**E1.10**	**12.0**	**П**	**23300.5**	**100**	**1**

ЛЕГЕНДА:

- Асфалтен пат
- Бетон
- Бетонска бандера
- Бетонска ограда
- Бетонски вид
- 1687 Број на катастарска парцела
- 1 Број на објект
- Бункер за вода
- Вештачко езеро
- Граница на планскиот опфат на кадарот за интерконективен гасовод Р = 172.87ха (1738744.2м²)
- Дагновод
- Дол
- Дренажна бандера
- Земјен канал
- Земјен пат
- Ивичник
- Канал
- Кинетостатра
- Канализација
- Катастарска парцела
- Косина
- Ножица
- Објект
- Ограда
- Посторен вид
- Река
- Рибник
- Трафостаница
- Трансформатор
- Терен
- Хидрант
- Шахта
- Шематски приказ за линиско водење на интерконективен гасовод
- Заштитен појас на интерконективен гасовод (50м) од оска на гасовод
- Граница на урбанистички план за подрачје
- Граница на урбанистичко планска документација
- Плански опфат на одобрени урбанистичко планска документација
- МК Телеком Бакарни комуникациски кабли
- МК Телеком Оптички комуникациски кабли
- АЕК Оптички кабел
- АЕК Бакарен кабел
- НЕОТЕЛ Инсталација
- Општина Богданци оптички кабел
- ЕВН 110kV Далекувод
- ЕВН 110/20kV подземен вод со заштитен појас (10м) од оска
- ЕВН 110/20kV подземна вод планиран со заштитен појас (10м) од оска
- ЕВН 35/10kV подземна мрежа со заштитен појас (5м) од оска
- ЕВН 35/110kV подземна мрежа планирана со заштитен појас (5м) од оска
- ЕВН 0.4kV надземен вод планиран
- ЕВН 0.4kV надземен вод
- ЕВН 0.4kV подземен вод
- Електро водови - заштитен појас
- МЕПСО 400kV Далекувод
- МЕПСО 110kV Далекувод
- ЈКП Бошава Водоводен цевковод
- ЈКП Бошава Води
- ЈКП Бошава Фекална канализација
- АД Водостопанство ХС Тиквеш
- АД Водостопанство ХС Неготино - Прживи фаза 1
- АД Водостопанство ХС Пальурци - Прживи фаза 2
- АД Водостопанство ХС Пальурци постоечки (стар систем)
- АД Водостопанство ХС Пальурци фаза 2
- НЕР - Постоечки гасовод Ф508мм ЛОТ-1
- ВАРДАКС - Постоечки нафтовод
- Земјен пат
- Земјен канал
- Бетон
- Асфалтен пат
- Бункер за вода
- Помошен земјоделски објект - штала
- Река
- Канал
- Рибник
- Заземјување на ТС (вкопана Zn лента)
- 120.00 нивелета на горен раб на цевка на планираен гасовод

НАЗИВ НА ПРОЕКТОТ :

ТП за поврзување на Западен Балкан (КОНЕКТА)

НАЗИВ НА ПЛАНОТ :

ПРЕДЛОГ УРБАНИСТИЧКИ ПЛАН ЗА ПОДРАЧЈА И ГРАДБИ ОД ДРЖАВНО ЗНАЧЕЊЕ ЗА ИНТЕРКОНЕКТИВЕН ГАСОВОД РЕПУБЛИКА СЕВЕРНА МАКЕДОНИЈА - ГРЦИЈА

ОПШТИНА НЕГОТИНО; ОПШТИНА ДЕМИР КАПИЈА; ОПШТИНА ГЕВГЕЛИЈА; ОПШТИНА БОГДАНЦИ

ИНВЕСТИТОР :

НАЦИОНАЛНИ ЕНЕРГЕТСКИ РЕСУРСИ (НЕР) АД Скопје

ПЛАНЕР :

БР. НА ЛИЦЕНЦА ЗА ИЗРАБОТУВАЊЕ УРБАНИСТИЧКИ ПЛАНОВИ - ОЗМ
БР. НА ЛИЦЕНЦА "А" ЗА ПРОЕКТИРАЊЕ ГРАДБИ ОД ПРВА КАТЕГОРИЈА - П.Л.Н.А

ЧАКАР & ПАРТНЕРС
КОНСАЛТИНГ · ИНЖЕНЕРИНГ · АРХИТЕКТУРА

РЕВИДЕНТ :

БРОЈ НА РЕВИЗИЈА
1

ОДГОВОРЕН ПЛАНЕР :

Славица Чавдаровска Наумова, *дипл.инж.арх. овластување број - 0.0469*

СЛАВИЦА ЧАВДАРОВСКА НАУМОВА арх.
Овластен планер
0469

СОРАБОТНИЦИ :

Зоран Николов, *Дипл. дрвн. инж. бр. 0.0282*
Горан Чаловски, *Дипл.инж.арх. бр.0.0655*
Татјана Ветерников, *Дипл.инж.арх. бр.0.0667*

РАСПОРЕД НА ЛИСТОВИ :

ВИД НА ПЛАНОТ :

УРБАНИСТИЧКИ ПЛАН ЗА ПОДРАЧЈА И ГРАДБИ ОД ДРЖАВНО ЗНАЧЕЊЕ

НАСЛОВ НА ДОКУМЕНТ :

СИНТЕЗЕН ПЛАН
(км 48+450.00 - км 49+725.00)

ТЕХН БРОЈ	ДАТУМ	РАЗМЕР
103/2020	07/2022	1:1000

ФАЗА	КОРЕКЦИЈА	ЛИСТОВИ ВО ПЛАНОТ	ЛИСТ БР.
У	594 x 1350	51	38

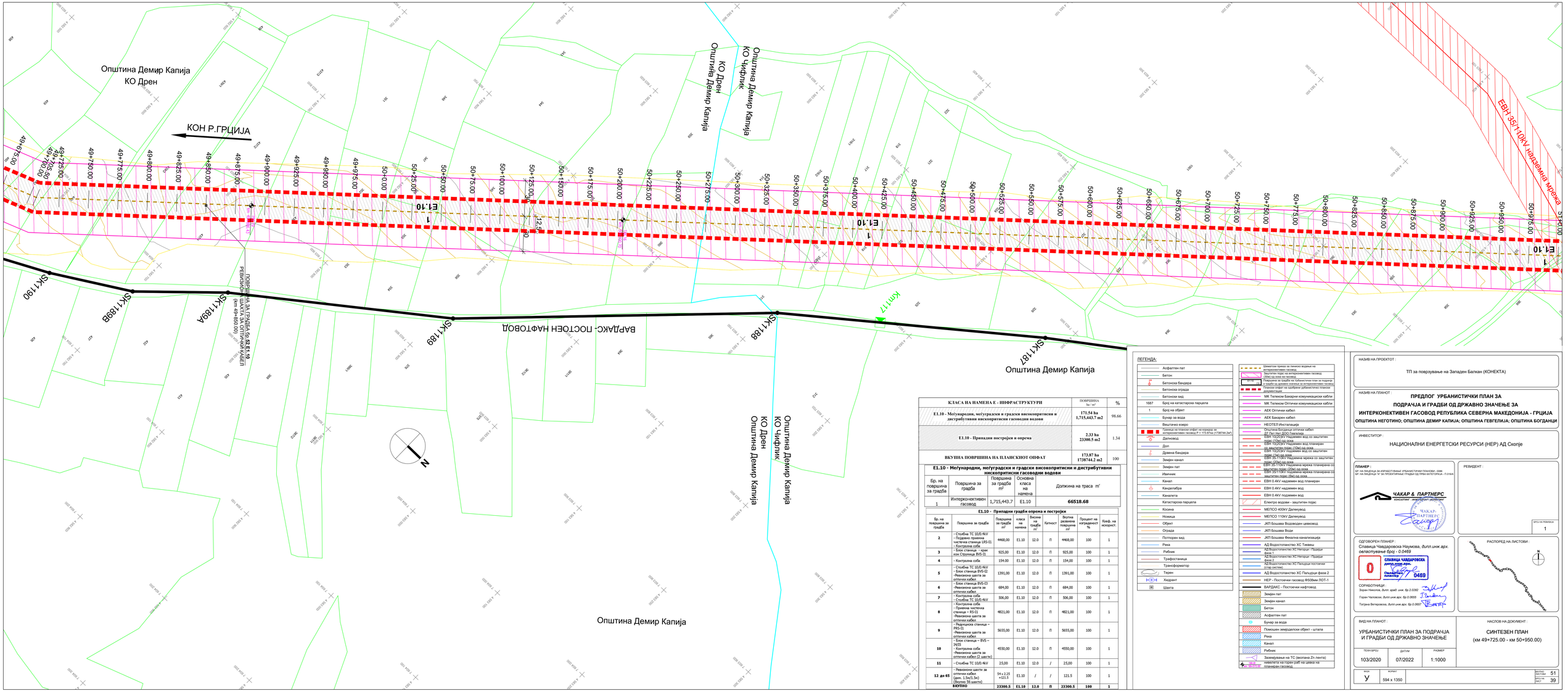

КЛАСА НА НАМЕНА Е - ИНФРАСТРУКТУРИ	ПОВРШИНА ha / m²	%
E1.10 - Меѓународни, меѓуградски и градски високопритисни и дистрибутивни високопритисни гасоводни водови	**171.54 ha 1,715,443.7 m2**	98.66
E1.10 - Придадени постројки и опрема	**2.33 ha 23300.5 m2**	1.34
ВКУПНА ПОВРШИНА НА ПЛАНСКИОТ ОПФАТ	**173.87 ha 1738744.2 m2**	100

E1.10 - Меѓународни, меѓуградски и градски високопритисни и дистрибутивни високопритисни гасоводни водови

Бр. на површина за градба	Површина за градба	Површина за градба m²	Основна класа на намена	Должина на траса m'
1	Интерконективен гасовод	1,715,443.7	E1.10	**66518.68**

E1.10 - Придадени градби опрема и постројки

Бр. на површина за градба	Површина за градба	Површина за градба m²	класа на намена	Висина на градба m	Катност	Внатрешна раскината површина m²	Процент на изграденост %	Коеф. на искористеност
2	- Столбна ТС 10/0.4kV - Подавно примена чистителна станица LRS-I1 - Контролна соба	4468,00	E1.10	12.0	П	4468,00	100	1
3	- Блок станица - крак кон Струмица BVS-11	925,00	E1.10	12.0	П	925,00	100	1
4	- Контролна соба	154,00	E1.10	12.0	П	154,00	100	1
5	- Столбна ТС 10/0.4kV - Блок станица BVS-I2 -Ревизиона шахта за оптички кабел	1391,00	E1.10	12.0	П	1391,00	100	1
6	- Блок станица BVS-I3 -Ревизиона шахта за оптички кабел	684,00	E1.10	12.0	П	684,00	100	1
7	- Контролна соба - Столбна ТС 10/0.4kV	506,00	E1.10	12.0	П	506,00	100	1
8	- Контролна соба - Столбна ТС 10/0.4kV - Примена чистителна станица – RS-I1 -Ревизиона шахта за оптички кабел	4821,00	E1.10	12.0	П	4821,00	100	1
9	- Редукциона станица – PRS-I1 -Ревизиона шахта за оптички кабел	5655,00	E1.10	12.0	П	5655,00	100	1
10	- Блок станица – BVS – I4/I5 - Контролна соба -Ревизиона шахта за оптички кабел (2 шахти)	4550,00	E1.10	12.0	П	4550,00	100	1
11	- Столбна ТС 10/0.4kV	25,00	E1.10	12.0	/	25,00	100	1
12 до 65	- Ревизиони шахти за оптички кабел (рем. 1.5x1.5x) (Вкупно 56 шахти)	54 x 2.25 =121.5	E1.10	/	/	121.5	100	1
	ВКУПНО	**23300.5**	**E1.10**	**12.0**	**П**	**23300.5**	**100**	**1**

ЛЕГЕНДА:

- Асфалтен пат
- Бетон
- Бетонска бандера
- Бетонска ограда
- Бетонски вид
- 1687 Број на катастарска парцела
- 1 Број на објект
- Бунар за вода
- Вештачко езеро
- Граница на планскиот опфат на кадарот за интерконективен гасовод P = 173.87ха (1738744.2м²)
- Дагновод
- Дол
- Дрвена бандера
- Земјен канал
- Земјен пат
- Ивичник
- Канал
- Канделабра
- Канелета
- Катастарска парцела
- Косина
- Ножица
- Објект
- Ограда
- Потпорен ѕид
- Река
- Рибник
- Трафостаница
- Трансформатор
- Теren
- Хидрант
- Шахта

- Шематски приказ за линиско водење на интерконективен гасовод
- Заштитен појас на интерконективен гасовод (50м) од оска на гасовод
- Граница на опфат на урбанистички план за подрачје
- Столбче со ознаки: изолир на интерконективен гасовод
- Плански опфат на одработен урбанистичко планска документација
- МК Телеком Бакарни комуникациски кабли
- МК Телеком Оптички комуникациски кабли
- АЕК Оптички кабел
- АЕК Бакарен кабел
- НЕОТЕЛ Инсталација
- Општина Богданци оптички кабел
- ЕВН 110kV подземен вод со заштитен појас (50м) од оска
- ЕВН 110kV подземен вод со заштитен појас (25м) од оска
- ЕВН 110kV подземна мрежа планирана со заштитен појас (50м) од оска
- ЕВН 110kV подземна мрежа со заштитен појас (25м) од оска
- ЕВН 35/110kV надземна мрежа планирана со заштитен појас (50м) од оска
- ЕВН 35/110kV надземна мрежа со заштитен појас (25м) од оска
- ЕВН 0.4kV надземен вод планиран
- ЕВН 0.4kV надземен вод
- ЕВН 0.4kV подземен вод
- Електро водови - заштитен појас
- МЕПСО 400kV Далекувод
- МЕПСО 110kV Далекувод
- ЈКП Бошава Водоводен цевковод
- ЈКП Бошава Води
- ЈКП Бошава Фекална канализација
- АД Водостопанство ХС Тиквеш
- АД Водостопанство ХС Неготино - Градски фаза 1
- АД Водостопанство ХС Неготино - Градски фаза 2
- АД Водостопанство ХС Пальурци постоечки (стар систем)
- АД Водостопанство ХС Пальурци фаза 2
- НЕР - Постоечки гасовод Ф508мм ЛОТ-1
- ВАРДАКС - Постоечки нафтовод
- Земјен пат
- Земјен канал
- Бетон
- Асфалтен пат
- Бунар за вода
- Помошен земјоделски објект - штала
- Река
- Канал
- Рибник
- Замемарување на ТС (вкопана Zn лента)
- 120.00 нивелета на горен раб на цевка на планираен гасовод

НАЗИВ НА ПРОЕКТОТ :

ТП за поврзување на Западен Балкан (КОНЕКТА)

НАЗИВ НА ПЛАНОТ :

ПРЕДЛОГ УРБАНИСТИЧКИ ПЛАН ЗА ПОДРАЧЈА И ГРАДБИ ОД ДРЖАВНО ЗНАЧЕЊЕ ЗА ИНТЕРКОНЕКТИВЕН ГАСОВОД РЕПУБЛИКА СЕВЕРНА МАКЕДОНИЈА - ГРЦИЈА

ОПШТИНА НЕГОТИНО; ОПШТИНА ДЕМИР КАПИЈА; ОПШТИНА ГЕВГЕЛИЈА; ОПШТИНА БОГДАНЦИ

ИНВЕСТИТОР :

НАЦИОНАЛНИ ЕНЕРГЕТСКИ РЕСУРСИ (НЕР) АД Скопје

ПЛАНЕР :

ЈП НА ЛИЦЕНЦА ЗА ИЗРАБОТУВАЊЕ УРБАНИСТИЧКИ ПЛАНОВИ - ОЗМ
ЈП НА ЛИЦЕНЦА "А" ЗА ПРОЕКТИРАЊЕ ГРАДБИ ОД ПРВА КАТЕГОРИЈА - ГЛ1Н/А

ЧАКАР & ПАРТНЕРС
КОНСАЛТИНГ ИНЖЕНЕРИНГ

РЕВИДЕНТ :

БРОЈ НА РЕВИЗИЈА
1

ОДГОВОРЕН ПЛАНЕР :
Славица Чавдаровска Наумова, *дипл.инж.арх. овластување број - 0.0469*

СЛАВИЦА ЧАВДАРОВСКА дипл. инж. арх. Овластен планер 0469

СОРАБОТНИЦИ :
Зоран Николов, *Дипл. дизај. инж. бр. 0.0282*
Горан Чаловски, *Дипл.инж.арх. бр.0.0665*
Татјана Ветровска, *Дипл.инж.арх. бр.0.0667*

РАСПОРЕД НА ЛИСТОВИ :

ВИД НА ПЛАНОТ :

УРБАНИСТИЧКИ ПЛАН ЗА ПОДРАЧЈА И ГРАДБИ ОД ДРЖАВНО ЗНАЧЕЊЕ

НАСЛОВ НА ДОКУМЕНТ :

СИНТЕЗЕН ПЛАН
(км 49+725.00 - км 50+950.00)

ТЕХН БРОЈ	ДАТУМ	РАЗМЕР
103/2020	07/2022	1:1000

ФАЗА	КОРИГ	ЛИСТОВИ	ЛИСТ
У	594 x 1350	51	39

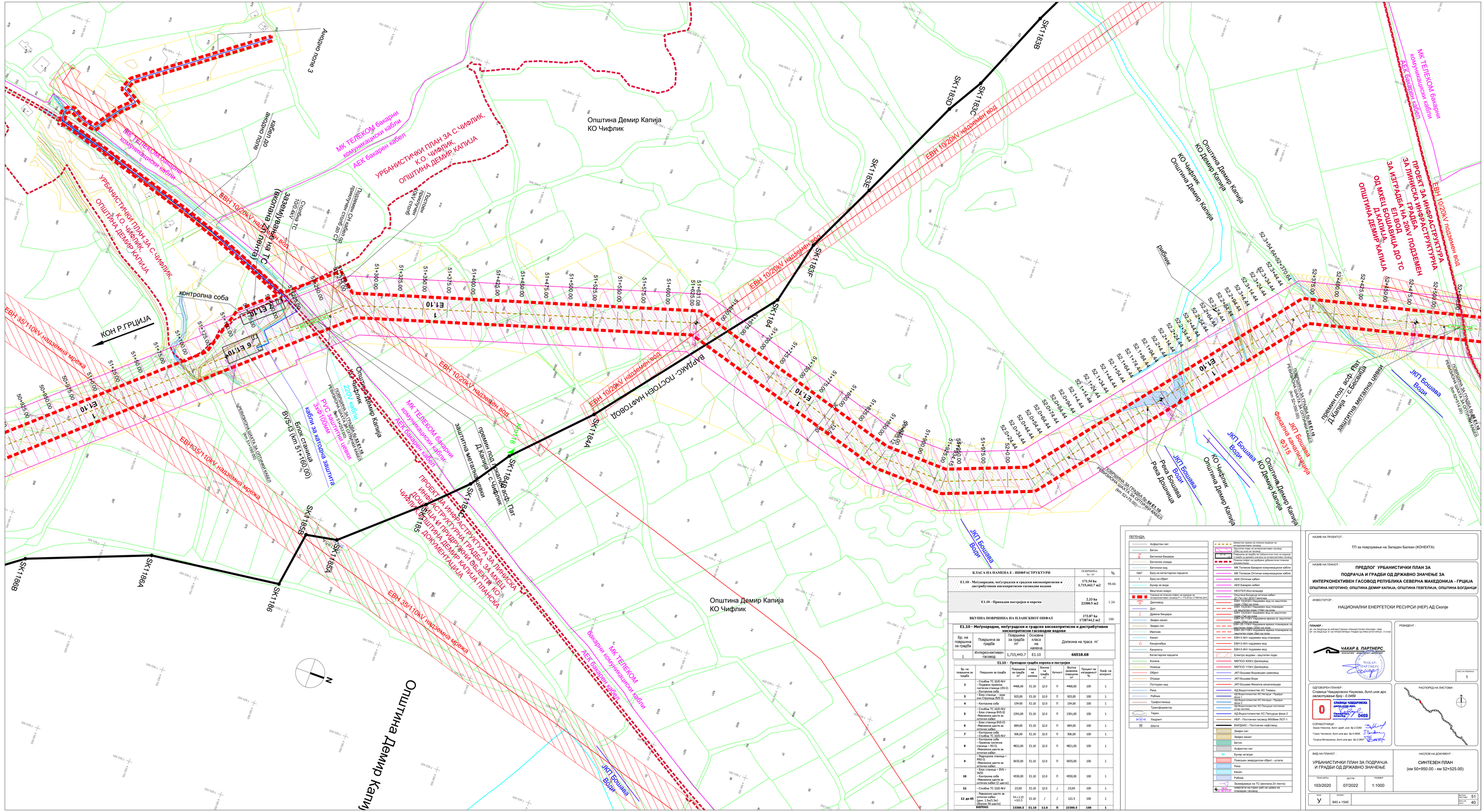
Општина Демир Капија
КО Чифлик
УРБАНИСТИЧКИ ПЛАН ЗА С.ЧИФЛИК,
К.О. ЧИФЛИК,
ОПШТИНА ДЕМИР КАПИЈА
ПРОЕКТ ЗА ИНФРАСТРУКТУРА
ЗА ПЛИНСКА ИНФРАСТРУКТУРА ГРАБА
ЕПВОД ГРАБА 20kV ПОДЗЕМЕН
ОД МХЕЦ БОШАВИЦА ДО ТС
Д.КАПИЈА,
ОПШТИНА ДЕМИР КАПИЈА
ЕВН 10/20kV надземен вод
ЕВН 10/20kV подземен вод
МК ТЕЛЕКОМ бакарни комуникациски кабли
АЕК бакарен кабел
ЕВН 35/110kV надземна мрежа
ЕВН 10/20kV надземен вод
ЕВН 10/0,4kV надземен вод
ЕВН 10/0,4kV подземен вод
ЈКП Бошава Води
Фекална канализација Ø315
Река Бошава
Река Дошница
Општина Демир Капија
КО Чифлик
КОН Р ГРЦИЈА
контролна соба
Блок стрелиште
Блок стрелиште (постојно)
Стрелиште
Стрелиште (постојно)
рибник
премин под асф. Пат Д.Капија - с.Бесовица
заштитна метална цевки
ПРЕМИН ЗА ГАСОВОД Ø 508 Е1.10
РЕВИЗИОНА ШАХТА ЗА ОПТИЧКИ КАБЕЛ

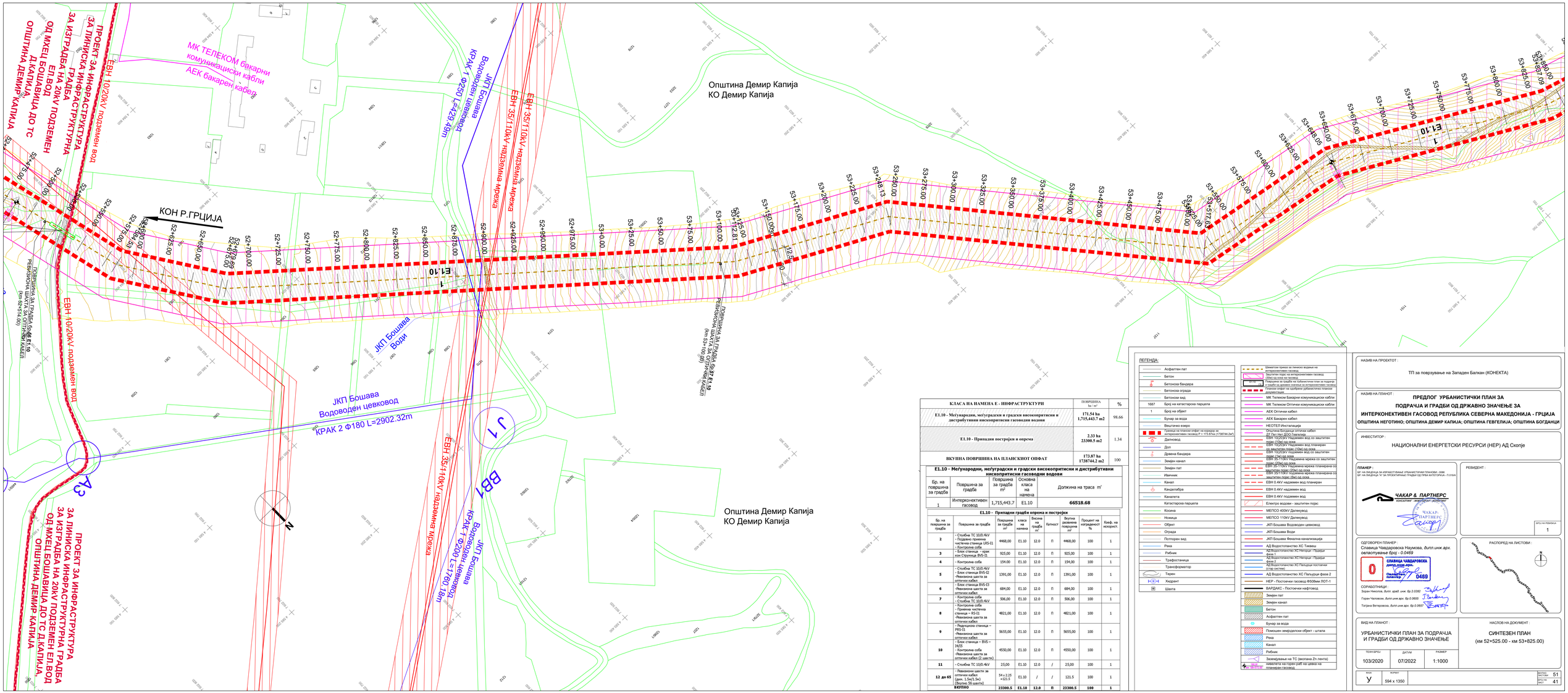

КЛАСА НА НАМЕНА Е - ИНФРАСТРУКТУРИ	ПОВРШИНА ha / m²	%
Е1.10 - Меѓународни, меѓуградски и градски високопритисни и дистрибутивни високопритисни гасоводни водови	**171.54 ha 1,715,443.7 m2**	98.66
Е1.10 - Приклучни постројки и опрема	**2.33 ha 23300.5 m2**	1.34
ВКУПНА ПОВРШИНА НА ПЛАНСКИОТ ОПФАТ	**173.87 ha 1738744.2 m2**	100

Е1.10 - Меѓународни, меѓуградски и градски високопритисни и дистрибутивни високопритисни гасоводни водови

Бр. на површина за градба	Површина на градба	Површина за градба m²	Основна класа на намена	Должина на траса m'
1	Интерконективен гасовод	1,715,443.7	Е1.10	**66518.68**

Е1.10 - Приклучни градби опрема и постројки

Бр. на површина за градба	Површина за градба	Површина за градба m²	класа на намена	Висина на градба m	Катност	Вкупна развиена површина m²	Процент на изграденост %	Коеф. на искористеност
2	- Столбна ТС 10/0.4kV - Подавно примна чистителна станица LRS-I1 - Контролна соба	4468,00	Е1.10	12.0	П	4468,00	100	1
3	- Блок станица - крак кон Струмица BVS-11	925,00	Е1.10	12.0	П	925,00	100	1
4	- Контролна соба	154.00	Е1.10	12.0	П	154,00	100	1
5	- Столбна ТС 10/0.4kV - Блок станица BVS-I2 -Реновирана шахта за оптички кабел	1391,00	Е1.10	12.0	П	1391,00	100	1
6	- Блок станица BVS-I3 -Реновирана шахта за оптички кабел	684,00	Е1.10	12.0	П	684,00	100	1
7	- Контролна соба - Столбна ТС 10/0.4kV	506,00	Е1.10	12.0	П	506,00	100	1
8	- Контролна соба - Примна чистителна станица – RS-I1 -Реновирана шахта за оптички кабел	4821,00	Е1.10	12.0	П	4821,00	100	1
9	- Редукциска станица – PRS-I1 -Реновирана шахта за оптички кабел	5655,00	Е1.10	12.0	П	5655,00	100	1
10	- Блок станица – BVS – I4/I5 - Контролна соба -Реновирана шахта за оптички кабел (2 шахти)	4550,00	Е1.10	12.0	П	4550,00	100	1
11	- Столбна ТС 10/0.4kV	25,00	Е1.10	12.0	/	25,00	100	1
12 до 65	- Реновирани шахти за оптички кабел (рам. 1.5x1.5x) (Вкупно 56 шахти)	54 x 2.25 =121.5	Е1.10	/	/	121.5	100	1
	ВКУПНО	**23300.5**	**Е1.10**	**12.0**	**П**	**23300.5**	**100**	**1**

ЛЕГЕНДА:

- Асфалтен пат
- Бетон
- Бетонска бандера
- Бетонска ограда
- Бетонски вид
- 1687 Број на катастарска парцела
- 1 Број на објект
- Бунар за вода
- Вештачко езеро
- Граница на планскиот опфат на кадарот за интерконективен гасовод P = 173.87ха (1738744.2м²)
- Дагновод
- Дол
- Дождна бандера
- Земјен канал
- Земјен пат
- Извичник
- Канал
- Кандолабра
- Канелета
- Катастарска парцела
- Косина
- Ножица
- Објект
- Одводна
- Поткорен вид
- Река
- Рибник
- Трафостаница
- Трансформатор
- Тераи
- Хидрант
- Шахта
- Шематски приказ за линиско водење на интерконективен гасовод
- Заштитен појас на интерконективен гасовод (30м) од оска на гасовод
- Граница на планскиот опфат на урбанистички план за подрачје од државно значење за интерконективен гасовод
- Планскиот опфат на одделни урбанистичко планска документација
- МК Телеком Бакарни комуникациски кабли
- МК Телеком Оптички комуникациски кабли
- АЕК Оптички кабел
- АЕК Бакарен кабел
- НЕОТЕЛ Инсталација
- Општина Богданци оптички кабел
- ЕВН 10/20kV подземен вод со заштитен појас (10м) од оска
- ЕВН 10/20kV подземен вод планиран со заштитен појас (10м) од оска
- ЕВН 10/20kV подземен вод со заштитен појас (20м) од оска
- ЕВН 35/110kV подземна мрежа планирана со заштитен појас (50м) од оска
- ЕВН 35/110kV подземна мрежа планирана со заштитен појас (5м) од оска
- ЕВН 0.4kV надземен вод планиран
- ЕВН 0.4kV надземен вод
- ЕВН 0.4kV подземен вод
- Електро водови - заштитен појас
- МЕПСО 400kV Далекувод
- МЕПСО 110kV Далекувод
- ЈКП Бошава Водоводен цевковод
- ЈКП Бошава Води
- ЈКП Бошава Фекална канализација
- АД Водостопанство ХС Тиквеш
- АД Водостопанство ХС Матка - Подвиж
- фаза 1
- АД Водостопанство ХС Матка - Подвиж
- фаза 2
- АД Водостопанство ХС Пальурци постојни (стар систем)
- АД Водостопанство ХС Пальурци фаза 2
- НЕР - Постоечки гасовод Ф508мм ЛОТ-1
- ВАРДАКС - Постоечки нафтовод
- Земјен пат
- Земјен канал
- Бетон
- Асфалтен пат
- Бунар за вода
- Помошен земјоделски објект - штала
- Река
- Канал
- Рибник
- Заземјување на ТС (вкопана Zn лента)
- 10 kV 20 kV 35 kV 110 kV 400 kV
- навлетата на горен раб на цевка на планираен гасовод

НАЗИВ НА ПРОЕКТОТ :

ТП за поврзување на Западен Балкан (КОНЕКТА)

НАЗИВ НА ПЛАНОТ :

ПРЕДЛОГ УРБАНИСТИЧКИ ПЛАН ЗА ПОДРАЧЈА И ГРАДБИ ОД ДРЖАВНО ЗНАЧЕЊЕ ЗА ИНТЕРКОНЕКТИВЕН ГАСОВОД РЕПУБЛИКА СЕВЕРНА МАКЕДОНИЈА - ГРЦИЈА

ОПШТИНА НЕГОТИНО; ОПШТИНА ДЕМИР КАПИЈА; ОПШТИНА ГЕВГЕЛИЈА; ОПШТИНА БОГДАНЦИ

ИНВЕСТИТОР :

НАЦИОНАЛНИ ЕНЕРГЕТСКИ РЕСУРСИ (НЕР) АД Скопје

ПЛАНЕР :

ЛИ на лицења за изработување урбанистички планови , ООЕ ЛИ на лицења "А" за проектирање градби од прва категорија - Т.плус

ЧАКАР & ПАРТНЕРС

РЕВИДЕНТ :

БРОЈ НА РЕВИЗИЈА

1

ОДГОВОРЕН ПЛАНЕР :

Славица Чавдаровска Наумова, *дипл.инж.арх. овластување број - 0.0469*

СЛАВИЦА ЧАВДАРОВСКА дипл. инж. арх. Овластен планер 0469

СОРАБОТНИЦИ :

Зоран Николов, *Дипл. граѓ. инж. бр. 0.0282*

Горан Чаловски, *Дипл.инж.арх. бр.0.0655*

Татјана Ветерова, *Дипл.инж.арх. бр.0.0667*

РАСПОРЕД НА ЛИСТОВИ :

ВИД НА ПЛАНОТ :

УРБАНИСТИЧКИ ПЛАН ЗА ПОДРАЧЈА И ГРАДБИ ОД ДРЖАВНО ЗНАЧЕЊЕ

НАСЛОВ НА ДОКУМЕНТ :

СИНТЕЗЕН ПЛАН

(км 52+525.00 - км 53+825.00)

ТЕХН БРОЈ	ДАТУМ	РАЗМЕР
103/2020	07/2022	1:1000

ФАЗА	ФОРМАТ	ЛИСТОВИ ВО ПЛАНОТ	51
У	594 x 1350	ЛИСТОВИ ВО ПРОЕКТ	41

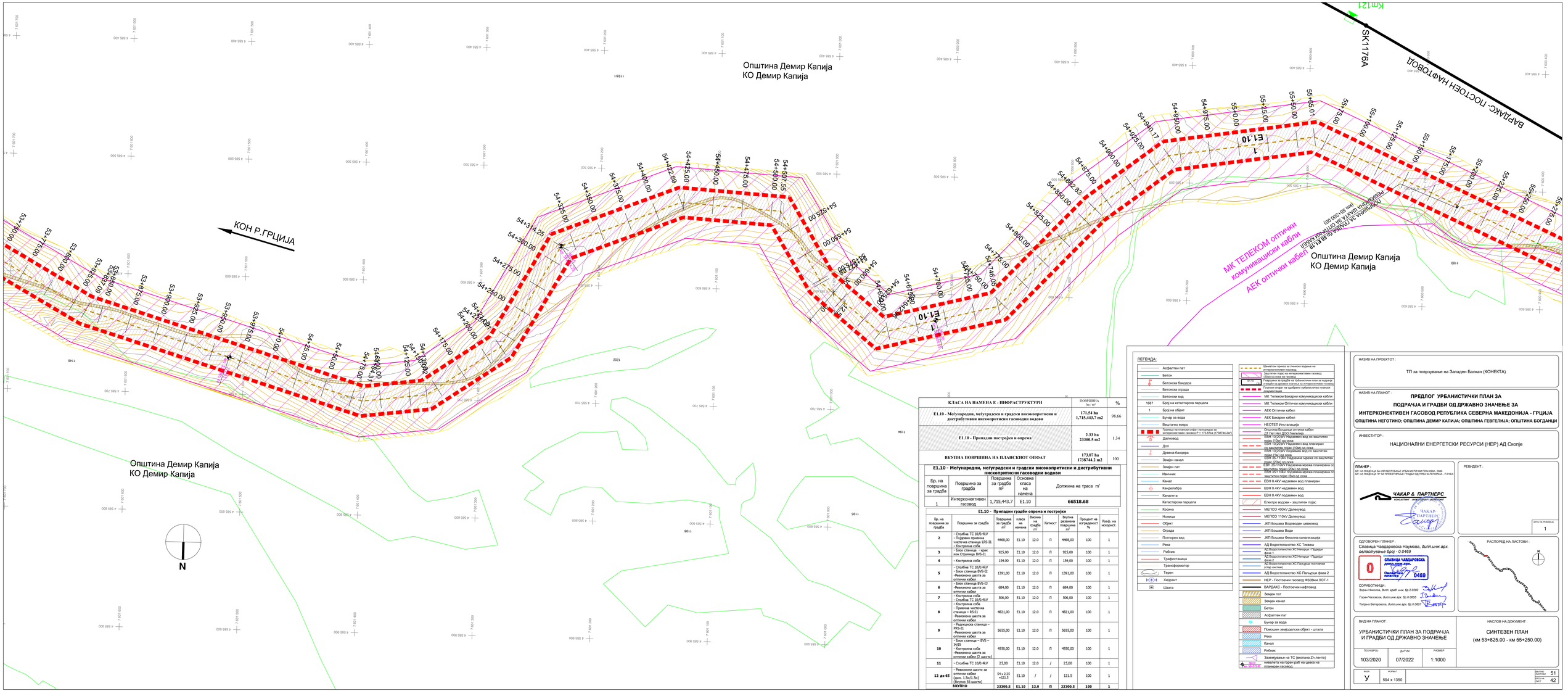

КЛАСА НА НАМЕНА Е - ИНФРАСТРУКТУРИ	ПОВРШИНА ha / m²	%
E1.10 - Меѓународни, меѓуградски и градски високопритисни и дистрибутивни нископритисни гасоводни водови	**171.54 ha 1,715,443.7 m2**	98.66
E1.10 - Пратечки постројки и опрема	**2.33 ha 23300.5 m2**	1.34
ВКУПНА ПОВРШИНА НА ПЛАНСКИОТ ОПФАТ	**173.87 ha 1738744.2 m2**	100

E1.10 - Меѓународни, меѓуградски и градски високопритисни и дистрибутивни нископритисни гасоводни водови

Бр. на површина за градба	Површина за градба	Површина за градба m²	Основна класа на намена	Должина на траса m'
1	Интерконективен гасовод	1,715,443.7	E1.10	**66518.68**

E1.10 - Пратечки градби опрема и постројки

Бр. на површина за градба	Површина за градба	Површина за градба m²	класа на намена	Висина на градба m	Катност	Внатрешна развиена површина m²	Процент на изграденост %	Коеф. на искористеност
2	- Столбна ТС 10/0.4kV - Подавено примена чистителна станица LRS-I1 - Контролна соба	4468,00	E1.10	12.0	П	4468,00	100	1
3	- Блок станица - крак кон Струмица RVS-11	925,00	E1.10	12.0	П	925,00	100	1
4	- Контролна соба	154,00	E1.10	12.0	П	154,00	100	1
5	- Столбна ТС 10/0.4kV - Блок станица RVS-I2 -Реникелна шахта за оптички кабел	1391,00	E1.10	12.0	П	1391,00	100	1
6	- Блок станица RVS-I3 -Реникелна шахта за оптички кабел	684,00	E1.10	12.0	П	684,00	100	1
7	- Контролна соба - Столбна ТС 10/0.4kV	506,00	E1.10	12.0	П	506,00	100	1
8	- Контролна соба - Примена чистителна станица – RS-I1 -Реникелна шахта за оптички кабел	4821,00	E1.10	12.0	П	4821,00	100	1
9	- Редукциона станица – PRS-I1 -Реникелна шахта за оптички кабел	5655,00	E1.10	12.0	П	5655,00	100	1
10	- Блок станица – BVS – M15 - Контролна соба -Реникелна шахта за оптички кабел (2 шахти)	4550,00	E1.10	12.0	П	4550,00	100	1
11	- Столбна ТС 10/0.4kV	25,00	E1.10	12.0	/	25,00	100	1
12 до 65	- Реникелни шахти за оптички кабли (дим. 1.5x1.5x) (Вкупно 56 шахти)	54 x 2.25 =121.5	E1.10	/	/	121.5	100	1
	ВКУПНО	**23300.5**	**E1.10**	**12.0**	**П**	**23300.5**	**100**	**1**

ЛЕГЕНДА:

- Асфалтен пат
- Бетон
- Бетонска бандера
- Бетонска ограда
- Бетонски вид
- 1687 Број на катастарска парцела
- 1 Број на објект
- Бунар за вода
- Вештачко езеро
- Граница на планскиот опфат на кадарот за интерконективен гасовод P = 173.87ха (1738744.2м²)
- Дагновод
- Дол
- Дрвена бандера
- Земјен канал
- Земјен пат
- Ивичник
- Канал
- Кандолабра
- Катастарска парцела
- Коса
- Ножица
- Објект
- Ограда
- Поточен вид
- Река
- Рибник
- Трафостаница
- Трансформатор
- Тераи
- Хидрант
- Шахта

- Шематски приказ за линиско водење на интерконективен гасовод
- Заштитен појас на интерконективен гасовод (50м) од лева и од десна страна
- Граница на опфат на урбанистички план за подрачје
- Столбче со ориентир-ознака за интерконективен гасовод
- Плански опфат на одработени урбанистички планови документации
- МК Телеком Бандери комуникациски кабли
- МК Телеком Оптички комуникациски кабли
- АЕК Оптички кабел
- АЕК Бандерен кабел
- НЕОТЕЛ Инсталација
- Општина Богданци оптички кабел
- ЕВН ТОЈОКУ подземен вод со заштитен појас (10м) од оска
- ЕВН ТОЈОКУ подземен вод планиран со заштитен појас (10м) од оска
- ЕВН ТОЈОКУ подземна мрежа со заштитен појас (10м) од оска
- ЕВН ТОЈОКУ подземна мрежа планирана со заштитен појас (10м) од оска
- ЕВН 35/110kV подземна мрежа планирана со заштитен појас (5м) од оска
- ЕВН 0.4kV надземен вод планиран
- ЕВН 0.4kV надземен вод
- ЕВН 0.4kV надземен вод
- Електро водови - заштитен појас
- МЕПСО 400kV Далекувод
- МЕПСО 110kV Далекувод
- ЈКП Бошава Водоводен цевковод
- ЈКП Бошава Вода
- ЈКП Бошава Фекална канализација
- АД Водостопанство ХС Тиквеш
- АД Водостопанство ХС Матка - Градец фаза 1
- АД Водостопанство ХС Матка - Градец фаза 2
- АД Водостопанство ХС Пальурци постточен (стар систем)
- АД Водостопанство ХС Пальурци фаза 2
- НЕР - Постточни гасовод Ø508мм ЛОТ-1
- ВАРДАКС - Постточни нафтовод
- Земјен пат
- Земјен канал
- Бетон
- Асфалтен пат
- Бунар за вода
- Помошен земјоделски објект - штала
- Река
- Канал
- Рибник
- Заземјување на ТС (вкопана Zn лента)
- 120.00 висина на ископ
- 120.00 висина на насип
- навелетата на горен раб на цевка на планираен гасовод

НАЗИВ НА ПРОЕКТОТ :

ТП за поврзување на Западен Балкан (КОНЕКТА)

НАЗИВ НА ПЛАНОТ :

ПРЕДЛОГ УРБАНИСТИЧКИ ПЛАН ЗА ПОДРАЧЈА И ГРАДБИ ОД ДРЖАВНО ЗНАЧЕЊЕ ЗА ИНТЕРКОНЕКТИВЕН ГАСОВОД РЕПУБЛИКА СЕВЕРНА МАКЕДОНИЈА - ГРЦИЈА

ОПШТИНА НЕГОТИНО; ОПШТИНА ДЕМИР КАПИЈА; ОПШТИНА ГЕВГЕЛИЈА; ОПШТИНА БОГДАНЦИ

ИНВЕСТИТОР :

НАЦИОНАЛНИ ЕНЕРГЕТСКИ РЕСУРСИ (НЕР) АД Скопје

ПЛАНЕР :

ЗЗ на лицензија за изработување урбанистички планови - ООЗ
ЗЗ- на лицензија "А" за проектирање градби од прва категорија - Г1.01.А

ЧАКАР & ПАРТНЕРС
КОНСАЛТИНГ · ИНЖЕНЕРИНГ · МЕНАЏМЕНТ

РЕВИДЕНТ :

БРОЈ НА РЕВИЗИЈА
1

ОДГОВОРЕН ПЛАНЕР :

Славица Чавдароска Наумова, *дипл.инж.арх. овластување број - 0.0469*

СЛАВИЦА ЧАВДАРОСКА дипл. инж. арх. Овластен планер 0469

СОРАБОТНИЦИ :

Зоран Николов, *Дипл. граѓ. инж. бр. 0.2-0282*

Горан Чаловски, *Дипл.инж.арх. бр.0.0655*

Татјана Ветерова, *Дипл.инж.арх. бр.0.0667*

РАСПОРЕД НА ЛИСТОВИ :

ВИД НА ПЛАНОТ :

УРБАНИСТИЧКИ ПЛАН ЗА ПОДРАЧЈА И ГРАДБИ ОД ДРЖАВНО ЗНАЧЕЊЕ

НАСЛОВ НА ДОКУМЕНТ :

СИНТЕЗЕН ПЛАН
(км 53+825.00 - км 55+250.00)

ТЕХН БРОЈ	ДАТУМ	РАЗМЕР
103/2020	07/2022	1:1000

ФАЗА	ФОРМАТ	ЛИСТОВИ ВО ПЛАНОТ	ЛИСТ БР.
У	594 x 1350	51	42

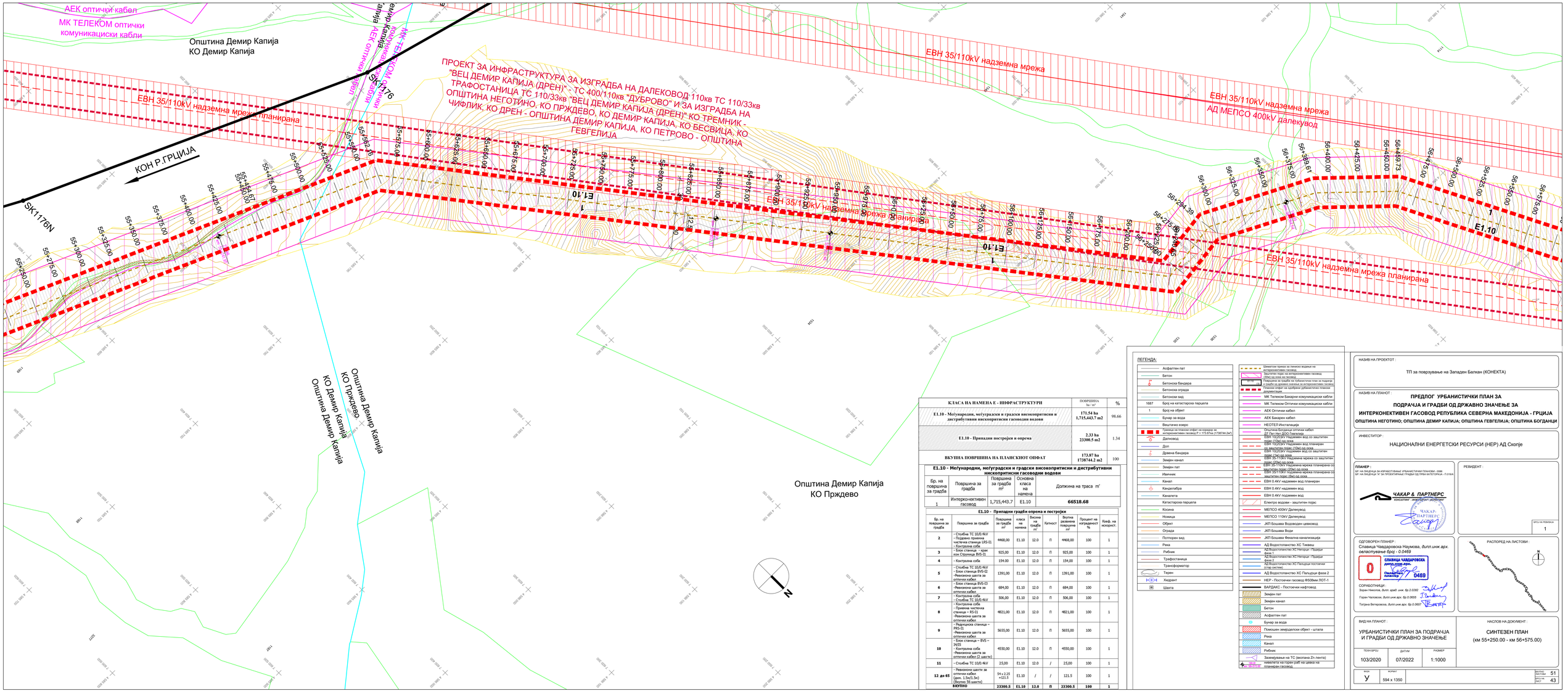

КЛАСА НА НАМЕНА Е - ИНФРАСТРУКТУРИ	ПОВРШИНА ha / m²	%
E1.10 - Меѓународни, меѓуградски и градски високопритисни и дистрибутивни нископритисни гасоводни водови	**171.54 ha 1,715,443.7 m2**	98.66
E1.10 - Припадни постројки и опрема	**2.33 ha 23300.5 m2**	1.34
ВКУПНА ПОВРШИНА НА ПЛАНСКИОТ ОПФАТ	**173.87 ha 1738744.2 m2**	100

E1.10 - Меѓународни, меѓуградски и градски високопритисни и дистрибутивни нископритисни гасоводни водови

Бр. на површина за градба	Површина за градба	Површина за градба m²	Основна класа на намена	Должина на траса m'
1	Интерконективен гасовод	1,715,443.7	E1.10	**66518.68**

E1.10 - Припадни градби опрема и постројки

Бр. на површина за градба	Површина за градба	Површина за градба m²	класа на намена	Висина на градба m	Катност	Вкупна развиена површина m²	Процент на изграденост %	Коеф. на искористеност
2	- Столбна ТС 10/0.4kV - Подавно приемна чистачка станица LRS-I1 - Контролна соба	4468,00	E1.10	12.0	П	4468,00	100	1
3	- Блок станица - крак кон Струпица RVS-I1	925,00	E1.10	12.0	П	925,00	100	1
4	- Контролна соба	154,00	E1.10	12.0	П	154,00	100	1
5	- Столбна ТС 10/0.4kV - Блок станица RVS-I2 -Ревизиона шахта за оптички кабел	1391,00	E1.10	12.0	П	1391,00	100	1
6	- Блок станица RVS-I3 -Ревизиона шахта за оптички кабел	684,00	E1.10	12.0	П	684,00	100	1
7	- Контролна соба - Столбна ТС 10/0.4kV	506,00	E1.10	12.0	П	506,00	100	1
8	- Контролна соба - Приемна чистачка станица – RS-I1 -Ревизиона шахта за оптички кабел	4821,00	E1.10	12.0	П	4821,00	100	1
9	- Редукциона станица – PRS-I1 -Ревизиона шахта за оптички кабел	5655,00	E1.10	12.0	П	5655,00	100	1
10	- Блок станица – BVS – M15 - Контролна соба -Ревизиона шахта за оптички кабел (2 шахти)	4550,00	E1.10	12.0	П	4550,00	100	1
11	- Столбна ТС 10/0.4kV	25,00	E1.10	12.0	/	25,00	100	1
12 до 65	- Ревизиони шахти за оптички кабел (дим. 1.5x1.5x) (Вкупно 56 шахти)	54 x 2.25 =121.5	E1.10	/	/	121.5	100	1
	ВКУПНО	**23300.5**	**E1.10**	**12.0**	**П**	**23300.5**	**100**	**1**

ЛЕГЕНДА:

- Асфалтен пат
- Бетон
- Бетонска бандера
- Бетонска ограда
- Бетонски вид
- 1687 Број на катастарска парцела
- 1 Број на објект
- Бунар за вода
- Вештачко езеро
- Граница на планскиот опфат на кадарот за интерконективен гасовод Р = 173.87ha (1738744.2м²)
- Дагновод
- Дол
- Дрвена бандера
- Земјен канал
- Земјен пат
- Ивичник
- Канал
- Кандолабра
- Канелета
- Катастарска парцела
- Косина
- Ножица
- Објект
- Ограда
- Потпорен ѕид
- Река
- Рибник
- Трафостаница
- Трансформатор
- Терен
- Хидрант
- Шахта
- Шематски приказ за линиско водење на интерконективен гасовод
- Заштитен појас на интерконективен гасовод (30м) од оска на гасовод
- Граница на опфат на урбанистички план за подрачје
- Граници на урбанистичко планските целини
- Планиран опфат на одделни урбанистичко планска документација
- МК Телеком Бакарни комуникациски кабли
- МК Телеком Оптички комуникациски кабли
- АЕК Оптички кабел
- АЕК Бакарен кабел
- НЕОТЕЛ Инсталација
- Општина Богданци оптички кабел
- ЕВН 110kV подземен вод со заштитен појас (10м) од оска
- ЕВН 110kV подземен вод со заштитен појас (10м) од оска
- ЕВН 110kV подземна мрежа со заштитен појас (10м) од оска
- ЕВН 110kV подземна мрежа планирана со заштитен појас (10м) од оска
- ЕВН 35/110kV подземна мрежа планирана со заштитен појас (5м) од оска
- ЕВН 0.4kV надземен вод планиран
- ЕВН 0.4kV надземен вод
- ЕВН 0.4kV подземен вод
- Електро водови - заштитен појас
- МЕПСО 400kV Далекувод
- МЕПСО 110kV Далекувод
- ЈКП Бошава Водоводен цевковод
- ЈКП Бошава Води
- ЈКП Бошава Фекална канализација
- АД Водостопанство ХС Тиквеш
- АД Водостопанство ХС Неготин - Продукт фаза 1
- АД Водостопанство ХС Неготин - Продукт фаза 2
- АД Водостопанство ХС Пальурци постоечки (стар систем)
- АД Водостопанство ХС Пальурци фаза 2
- НЕР - Постоечки гасовод Ф508мм ЛОТ-1
- ВАРДАКС - Постоечки нафтовод
- Земјен пат
- Земјен канал
- Бетон
- Асфалтен пат
- Бунар за вода
- Помошен земјоделски објект - штала
- Река
- Канал
- Рибник
- Заземјување на ТС (вкопана Zn лента)
- 128.00 нивелета на горен раб на цевка на планираен гасовод

НАЗИВ НА ПРОЕКТОТ :

ТП за поврзување на Западен Балкан (КОНЕКТА)

НАЗИВ НА ПЛАНОТ :

ПРЕДЛОГ УРБАНИСТИЧКИ ПЛАН ЗА ПОДРАЧЈА И ГРАДБИ ОД ДРЖАВНО ЗНАЧЕЊЕ ЗА ИНТЕРКОНЕКТИВЕН ГАСОВОД РЕПУБЛИКА СЕВЕРНА МАКЕДОНИЈА - ГРЦИЈА

ОПШТИНА НЕГОТИНО; ОПШТИНА ДЕМИР КАПИЈА; ОПШТИНА ГЕВГЕЛИЈА; ОПШТИНА БОГДАНЦИ

ИНВЕСТИТОР :

НАЦИОНАЛНИ ЕНЕРГЕТСКИ РЕСУРСИ (НЕР) АД Скопје

ПЛАНЕР :

БР. НА ЛИЦЕНЦА ЗА ХОРИЗОНТАЛНИ УРБАНИСТИЧКИ ПЛАНОВИ - ОУМ
БР. НА ЛИЦЕНЦА "А" ЗА ПРОЕКТИРАЊЕ ГРАДБИ ОД ПРВА КАТЕГОРИЈА - П.Л.Ѓ.

ЧАКАР & ПАРТНЕРС
КОНСАЛТИНГ · ИНЖЕНЕРИНГ · АРХИТЕКТУРА

РЕВИДЕНТ :

БРОЈ НА РЕВИЗИЈА
1

ОДГОВОРЕН ПЛАНЕР :

Славица Чавдаровска Наумова, *дипл.инж.арх. овластување број - 0.0469*

СЛАВИЦА ЧАВДАРОВСКА дипл. инж. арх. Овластен планер 0469

СОРАБОТНИЦИ :

Зоран Николов, *Дипл. граѓ. инж. бр. 0.0282*
Горан Чаловски, *Дипл.инж.арх. бр. 0.0655*
Татјана Ветрановска, *Дипл.инж.арх. бр.0.0657*

РАСПОРЕД НА ЛИСТОВИ :

ВИД НА ПЛАНОТ :

УРБАНИСТИЧКИ ПЛАН ЗА ПОДРАЧЈА И ГРАДБИ ОД ДРЖАВНО ЗНАЧЕЊЕ

НАСЛОВ НА ДОКУМЕНТ :

СИНТЕЗЕН ПЛАН
(км 55+250.00 - км 56+575.00)

ТЕХН БРОЈ	ДАТУМ	РАЗМЕР
103/2020	07/2022	1:1000

ФОРМАТ	РАЗМЕР	ВКУПЕН БРОЈ НА ЛИСТОВИ	БРОЈ НА ЛИСТ
А1	594 x 1350	51	43

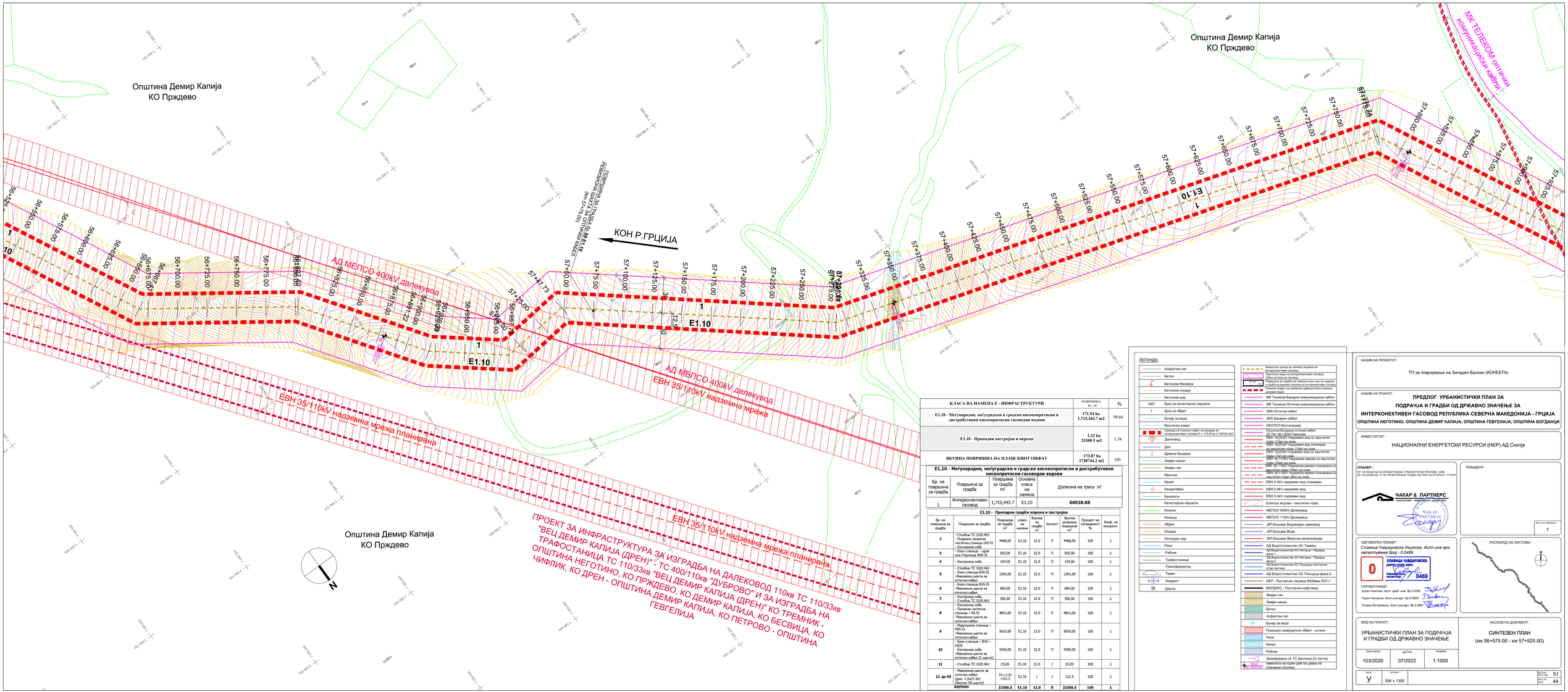

КЛАСА НА НАМЕНА Е - ИНФРАСТРУКТУРИ	ПОВРШИНА ha / m²	%
E1.10 - Меѓународни, меѓуградски и градски високопритисни и дистрибутивни високопритисни гасоводни водови	171.54 ha 1,715,443.7 m2	98.66
E1.10 - Припадни постројки и опрема	2.33 ha 23300.5 m2	1.34
ВКУПНА ПОВРШИНА НА ПЛАНСКИОТ ОПФАТ	173.87 ha 1738744.2 m2	100

E1.10 - Меѓународни, меѓуградски и градски високопритисни и дистрибутивни нископритисни гасоводни водови

Бр. на површина за градба	Површина за градба	Површина за градба m²	Основна класа на намена	Должина на траса m'
1	Интерконективен гасовод	1,715,443.7	E1.10	**66518.68**

E1.10 - Припадни градби опрема и постројки

Бр. на површина за градба	Површина за градба	Површина за градба m²	класа на намена	Висина на градба m	Катност	Внатрешна развиена површина m²	Процент на изграденост %	Коеф. на искористеност
2	- Столбна ТС 10/0.4kV - Подземно приемна чистачка станица LRS-I1 - Контролна соба	4468,00	E1.10	12.0	П	4468,00	100	1
3	- Блок станица - крак кон Струлица BVS-11	925,00	E1.10	12.0	П	925,00	100	1
4	- Контролна соба	154,00	E1.10	12.0	П	154,00	100	1
5	- Столбна ТС 10/0.4kV - Блок станица BVS-I2 -Реникелна шахта за оптички кабел	1391,00	E1.10	12.0	П	1391,00	100	1
6	- Блок станица BVS-I3 -Реникелна шахта за оптички кабел	684,00	E1.10	12.0	П	684,00	100	1
7	- Контролна соба - Столбна ТС 10/0.4kV	506,00	E1.10	12.0	П	506,00	100	1
8	- Контролна соба - Приемна чистачка станица – RS-I1 -Реникелна шахта за оптички кабел	4821,00	E1.10	12.0	П	4821,00	100	1
9	- Редукциона станица – PRS-I1 -Реникелна шахта за оптички кабел	5655,00	E1.10	12.0	П	5655,00	100	1
10	- Блок станица – BVS – M15 - Контролна соба -Реникелна шахта за оптички кабел (2 шахти)	4550,00	E1.10	12.0	П	4550,00	100	1
11	- Столбна ТС 10/0.4kV	25,00	E1.10	12.0	/	25,00	100	1
12 до 65	- Реникелни шахти за оптички кабли (дим. 1.5x1.5x) (Вкупно 56 шахти)	54 x 2.25 =121.5	E1.10	/	/	121.5	100	1
	ВКУПНО	**23300.5**	**E1.10**	**12.0**	**П**	**23300.5**	**100**	**1**

ЛЕГЕНДА:

- Асфалтен пат
- Бетон
- Бетонска бандера
- Бетонска ограда
- Бетонски вид
- 1687 Број на катастарска парцела
- 1 Број на објект
- Бунар за вода
- Вештачко езеро
- Граница на планскиот опфат на кадарот за интерконективен гасовод P = 173.87Ha (1738744.2м²)
- Дагновод
- Дол
- Дрвена бандера
- Земјен канал
- Земјен пат
- Извичник
- Канал
- Кандилабра
- Катастарска парцела
- Косина
- Ножица
- Објект
- Ограда
- Поткорен вид
- Река
- Рибник
- Трафостаница
- Трансформатор
- Терен
- Хидрант
- Шахта

- Шематски приказ за линиско водење на интерконективен гасовод
- Заштитен појас на интерконективен гасовод (30м) од оска на гасовод
- Граница на опфат на урбанистички план за подрачје
- Столбови за јачење и влез во интерконективен гасоводна станица
- Планиски опфат на урбанистичко планска документација
- МК Телеком Бакарни комуникациски кабли
- МК Телеком Оптички комуникациски кабли
- АЕК Оптички кабел
- АЕК Бакарни кабел
- НЕОТЕЛ Инсталација
- Општина Богданци оптички кабел
- ЕВН 10(20)kV подземен вод со заштитен појас (10(20)м од оска)
- ЕВН 10(20)kV подземен вод планиран со заштитен појас (10м) од оска
- ЕВН 10(20)kV подземна мрежа со заштитен појас (10(20)м од оска)
- ЕВН 10(20)kV подземна мрежа планирана со заштитен појас (10(20)м од оска)
- ЕВН 35/110kV подземна мрежа планирана со заштитен појас (5м) од оска
- ЕВН 0.4kV надземен вод планиран
- ЕВН 0.4kV надземен вод
- ЕВН 0.4kV подземен вод
- Електро водови - заштитен појас
- МЕПСО 400kV Далекувод
- МЕПСО 110kV Далекувод
- ЈКП Бошава Водоводен цевковод
- ЈКП Бошава Води
- ЈКП Бошава Фекална канализација
- АД Водостопанство ХС Тиквеш
- АД Водостопанство ХС Неготино - Предвиден фаза 1
- АД Водостопанство ХС Палъурци - Предвиден фаза 2
- АД Водостопанство ХС Палъурци постојани (стар систем)
- АД Водостопанство ХС Палъурци фаза 2
- НЕР - Постоечки гасовод Ф508мм ЛОТ-1
- ВАРДАКС - Постоечки нафтовод
- Земјен пат
- Земјен канал
- Бетон
- Асфалтен пат
- Бунар за вода
- Помошен земјоделски објект - штала
- Река
- Канал
- Рибник
- Заземјување на ТС (вкопана Zn лента)
- 12.00 Нивелета на горен раб на цевка на планираен гасовод

НАЗИВ НА ПРОЕКТОТ :

ТП за поврзување на Западен Балкан (КОНЕКТА)

НАЗИВ НА ПЛАНОТ :

ПРЕДЛОГ УРБАНИСТИЧКИ ПЛАН ЗА ПОДРАЧЈА И ГРАДБИ ОД ДРЖАВНО ЗНАЧЕЊЕ ЗА ИНТЕРКОНЕКТИВЕН ГАСОВОД РЕПУБЛИКА СЕВЕРНА МАКЕДОНИЈА - ГРЦИЈА

ОПШТИНА НЕГОТИНО; ОПШТИНА ДЕМИР КАПИЈА; ОПШТИНА ГЕВГЕЛИЈА; ОПШТИНА БОГДАНЦИ

ИНВЕСТИТОР :

НАЦИОНАЛНИ ЕНЕРГЕТСКИ РЕСУРСИ (НЕР) АД Скопје

ПЛАНЕР :

БР. НА ЛИЦЕНЦА ЗА ИСКЛУЧИВАЊЕ УРБАНИСТИЧКИ ПЛАНОВИ - ОЛИВЕ
БР. НА ЛИЦЕНЦА "А" ЗА ПРОЕКТИРАЊЕ ГРАДБИ ОД ПРВА КАТЕГОРИЈА - П.Л.Н.А.

ЧАКАР & ПАРТНЕРС
КОНСАЛТИНГ · ИНЖЕНЕРИНГ · МЕНАЏМЕНТ

РЕВИДЕНТ :

БРОЈ НА РЕВИЗИЈА
1

ОДГОВОРЕН ПЛАНЕР :
Славица Чавдаровска Наумова, *дипл.инж.арх. овластување број - 0.0469*

СЛАВИЦА ЧАВДАРОВСКА дипл.инж.арх. Овластен планер 0469

СОРАБОТНИЦИ :
Зоран Николов, *Дипл. граѓ. инж. бр. Ед-2-0282*
Горан Чаловски, *Дипл.инж.арх. бр-0.0655*
Татјана Ветровска, *Дипл.инж.арх. бр. Ед-2-0667*

РАСПОРЕД НА ЛИСТОВИ :

ВИД НА ПЛАНОТ :

УРБАНИСТИЧКИ ПЛАН ЗА ПОДРАЧЈА И ГРАДБИ ОД ДРЖАВНО ЗНАЧЕЊЕ

НАСЛОВ НА ДОКУМЕНТ :

СИНТЕЗЕН ПЛАН
(км 56+575.00 - км 57+925.00)

ТЕХН БРОЈ	ДАТУМ	РАЗМЕР
103/2020	07/2022	1:1000

ФАЗА	КОРЕКЦИЈА	ЛИСТОВИ ВКУПНО	51
У	594 x 1350	ЛИСТ БР.	44

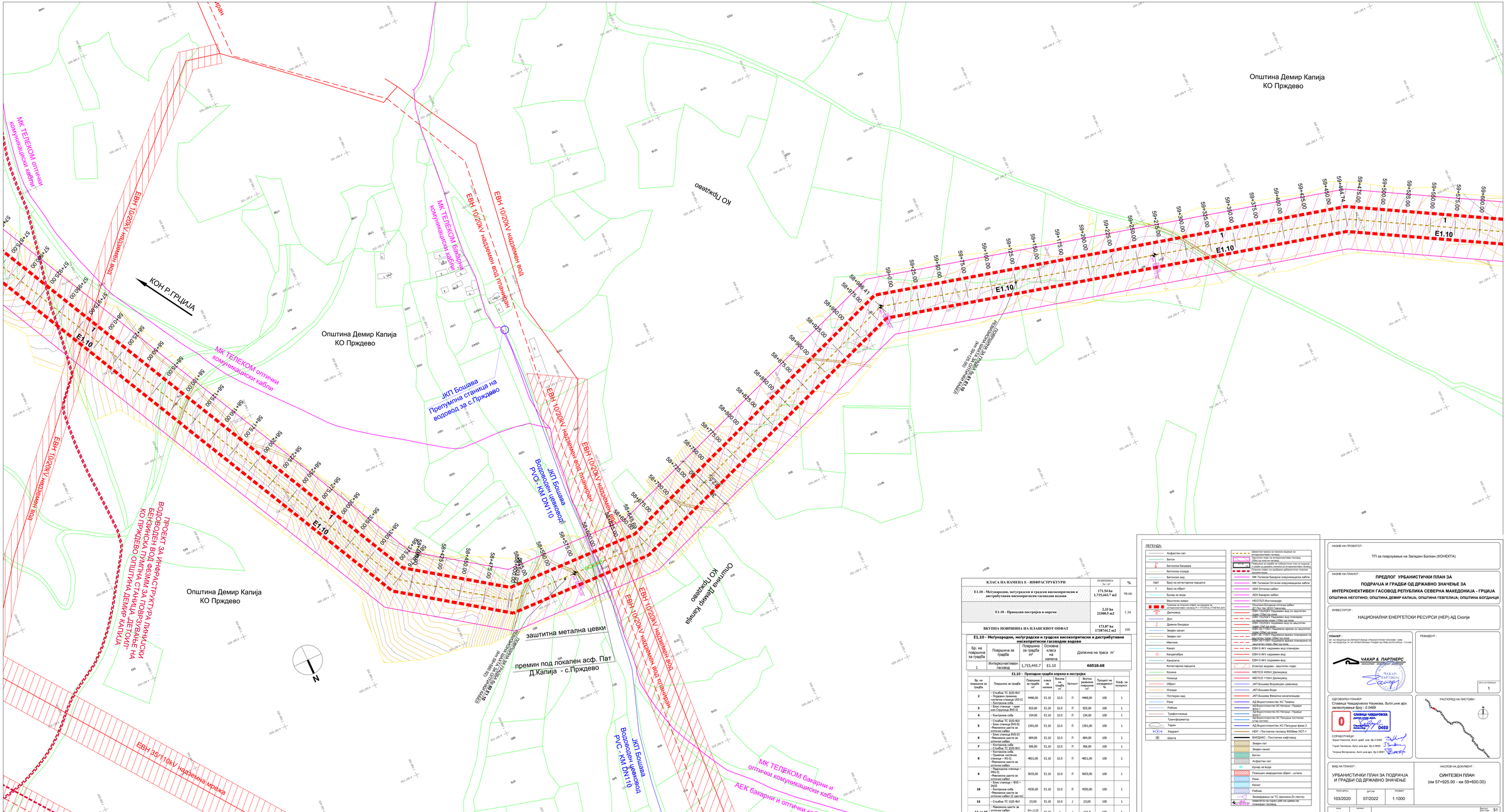

КЛАСА НА НАМЕНА Е - ИНФРАСТРУКТУРИ	ПОВРШИНА ha / m²	%
E1.10 - Магистрални, меѓуградски и градски високопритисни и дистрибутивни високопритисни гасоводни водови	171.54 ha 1,715,443.7 m2	98.66
E1.10 - Пратечки постројки и опрема	2.33 ha 23300.5 m2	1.34
ВКУПНА ПОВРШИНА НА ПЛАНСКИОТ ОПФАТ	173.87 ha 1738744.2 m2	100

E1.10 - Магистрални, меѓуградски и градски високопритисни и дистрибутивни високопритисни гасоводни водови

Бр. на површина за градба	Површина за градба	Површина за градба m²	Основна класа на намена	Должина на траса m'
1	Интерконективен гасовод	1,715,443.7	E1.10	**66518.68**

E1.10 - Пратечки градби опрема и постројки

Бр. на површина за градба	Површина за градба	Површина за градба m²	класа на намена	Висина на градба m	Катност	Вкупна развиена површина m²	Процент на изграденост %	Коеф. на искористеност
2	- Стобба ТС 10/0.4kV - Подавна примена чистачна станица LRS-01 - Контролна соба	4468,00	E1.10	12.0	П	4468,00	100	1
3	- Блок станица - крак кон Стрежица BVS-01	925,00	E1.10	12.0	П	925,00	100	1
4	- Контролна соба	154,00	E1.10	12.0	П	154,00	100	1
5	- Стобба ТС 10/0.4kV - Блок станица BVS-02 - Ревизиона шахта за оптички кабел	1391,00	E1.10	12.0	П	1391,00	100	1
6	- Блок станица - BVS-03 - Ревизиона шахта за оптички кабел	694,00	E1.10	12.0	П	694,00	100	1
7	- Контролна соба - Стобба ТС 10/0.4kV	506,00	E1.10	12.0	П	506,00	100	1
8	- Контролна соба - Подавна примена станица - KS-1 - Ревизиона шахта за оптички кабел	4821,00	E1.10	12.0	П	4821,00	100	1
9	- Редукциска станица - RMS-1 - Ревизиона шахта за оптички кабел	5655,00	E1.10	12.0	П	5655,00	100	1
10	- Блок станица - BVS - 1N15 - Контролна соба - Ревизиона шахта за оптички кабел (2 шахти)	4550,00	E1.10	12.0	П	4550,00	100	1
11	- Стобба ТС 10/0.4kV	25,00	E1.10	12.0	/	25,00	100	1
12 до 62	- Ревизиони шахти за оптички кабел (вкл. 1.5+2.5м) - Должина 50 шахти)	54 x 2.25 =121.5	E1.10	/	/	121.5	100	1
	ВКУПНО	**23300.5**	**E1.10**	**12.0**	**П**	**23300.5**	**100**	**1**

ЛЕГЕНДА:

- Асфалтен пат
- Бетон
- Бетонска бандера
- Бетонска ограда
- Бетонски вид
- 1687 Број на катастарска парцела
- 1 Број на објект
- Бункер за вода
- Вештачко езеро
- Граница на планско опфат на изработка на катастарско-топографски план
- Далновод
- Дол
- Дрвена бандера
- Земјен канал
- Земјен пат
- Ископина
- Канал
- Канделабра
- Канализација
- Катастарска парцела
- Косина
- Ножица
- Објект
- Ограда
- Потпорен ѕид
- Река
- Рибник
- Трафостаница
- Трансформатор
- Тунел
- Хидрант
- Шахта

- Граница на плански опфат на изработка на урбанистички план
- Површини за градби на Урбанистички план за подрачје
- Планско опфат на црбрани урбанистички планови
- МК Телеком Бакарни комуникациски кабли
- МК Телеком Оптички комуникациски кабли
- АЕК Оптички кабел
- АЕК Бакарен кабел
- НЕОТЕЛ-Инсталација
- Општинска безжична оптичка кабел
- ЕВН 10/20kV Надземен вод со заштитен кабел
- ЕВН 10/20kV Надземен вод планиран
- ЈКП Бошава Водоводен цевковод планиран со заштитен појас (10м) од оска
- ЈКП Бошава Водоводен вод со заштитен појас (5м) од оска
- ЈКП Бошава Водоводна мрежа со заштитен појас (5м) од оска
- ЈКП Бошава Водоводна мрежа планирана со заштитен појас (5м) од оска
- ЕВН 10/20kV надземна мрежа планирана со заштитен појас (5м) од оска
- ЕВН 0.4kV надземен вод планиран
- ЕВН 0.4kV надземен вод
- ЕВН 0.4kV подземен вод
- Електро водови - заштитен појас
- МЕПСО 400kV Далновод
- МЕПСО 110kV Далновод
- ЈКП Бошава Водовводен цевковод
- ЈКП Бошава Водна
- ЈКП Бошава Фекална канализација
- АД Водостопанство ХС Тиквеш
- АД Водостопанство ХС Матка - Преспа
- АД Водостопанство ХС Матка - Преспа Фаза 2
- АД Водостопанство ХС Матка
- АД Водостопанство ХС Пилчици фаза 2
- НЕР - Постоечки гасовод Ø508мм ЈХОТ-1
- ВАРДАКС - Постоечки нафтовод
- Земјен пат
- Земјен канал
- Бетон
- Асфалтен пат
- Бункер за вода
- Помошен инфраобјект - шатлиа
- Река
- Канал
- Рибник
- Заземјувања на ТС (вкупна Zn лента)
- Навигација на трасе (дел на црвена на планирани појаси)

НАЗИВ НА ПРОЕКТОТ :

ТП за поврзување на Западен Балкан (КОНЕКТА)

НАЗИВ НА ПЛАНОТ :

ПРЕДЛОГ УРБАНИСТИЧКИ ПЛАН ЗА ПОДРАЧЈА И ГРАДБИ ОД ДРЖАВНО ЗНАЧЕЊЕ ЗА ИНТЕРКОНЕКТИВЕН ГАСОВОД РЕПУБЛИКА СЕВЕРНА МАКЕДОНИЈА - ГРЦИЈА

ОПШТИНА НЕГОТИНО; ОПШТИНА ДЕМИР КАПИЈА; ОПШТИНА ГЕВГЕЛИЈА; ОПШТИНА БОГДАНЦИ

ИНВЕСТИТОР :

НАЦИОНАЛНИ ЕНЕРГЕТСКИ РЕСУРСИ (НЕР) АД Скопје

ПЛАНЕР :

ЗА ИЗРАБОТКА ЗА ИЗРАБОТКАТА НА УРБАНИСТИЧКИ ПЛАНОВИ - ЗОИ
ЗА ЗАШТИТА НА ЗАШТИТЕНИТЕ ПОДРАЧЈА ОД ПРИРОДНИТЕ ВРЕДНОСТИ - ЈУ ЗЗПП

ЧАКАР & ПАРТНЕРС

РЕВИДЕНТ :

БРОЈ НА РЕВИЗИЈА: 1

ОДГОВОРЕН ПЛАНЕР :

Славица Чакардоровска Наумова, дипл.инж. арх. овластување број - 0.0469

СОРАБОТНИЦИ :

Зоран Николов, дипл. граб. инж. бр.0.2282
Горан Чалковски, дипл.инж.арх. бр.0.0655
Татјана Велјановска, дипл.инж.арх. бр.0.0657

РАСПОРЕД НА ЛИСТОВИ :

ВИД НА ПЛАНОТ :

УРБАНИСТИЧКИ ПЛАН ЗА ПОДРАЧЈА И ГРАДБИ ОД ДРЖАВНО ЗНАЧЕЊЕ

НАСЛОВ НА ДОКУМЕНТ :

СИНТЕЗЕН ПЛАН
(км 57+925.00 - км 59+600.00)

ТЕКОВЕН БР.	ДАТУМ	РАЗМЕР
103/2020	07/2022	1:1000

ФАЗА	ФОРМАТ	ВКУПЕН БРОЈ НА ЛИСТОВИ	51
У	840 x 1540	ЛИСТ БР.	45

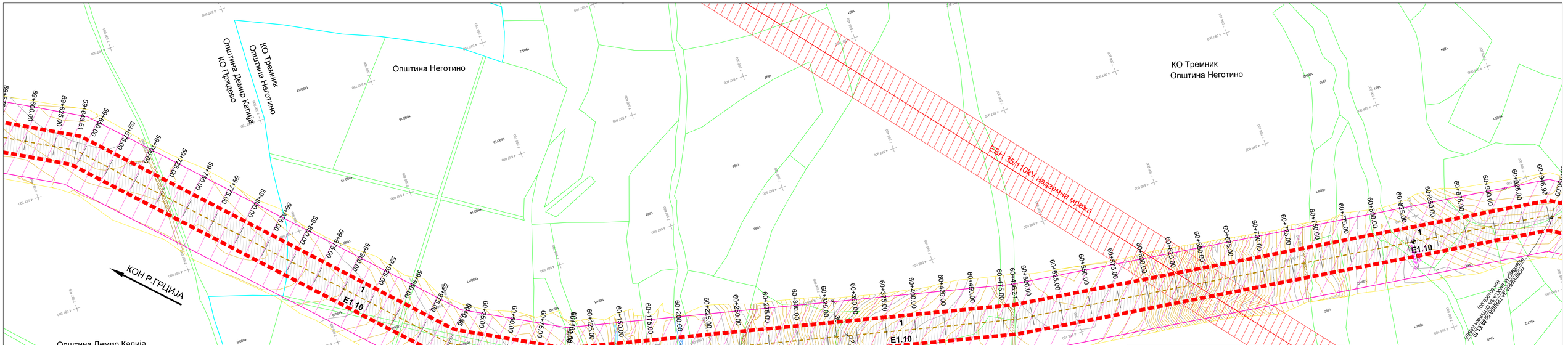

КЛАСА НА НАМЕНА Е - ИНФРАСТРУКТУРИ	ПОВРШИНА ha / m²	%
E1.10 - Меѓународни, меѓуградски и градски високопритисни и дистрибутивни нископритисни гасоводни водови	**171.54 ha 1,715,443.7 m2**	98.66
E1.10 - Придружни постројки и опрема	**2.33 ha 23300.5 m2**	1.34
ВКУПНА ПОВРШИНА НА ПЛАНСКИОТ ОПФАТ	**173.87 ha 1738744.2 m2**	100

E1.10 - Меѓународни, меѓуградски и градски високопритисни и дистрибутивни нископритисни гасоводни водови

Бр. на површина за градба	Површина за градба	Површина за градба m²	Основна класа на намена	Должина на траса m'
1	Интерконективен гасовод	1,715,443.7	E1.10	**66518.68**

E1.10 - Придружни градби опрема и постројки

Бр. на површина за градба	Површина за градба	Површина за градби m²	класа на намена	Висина на градба m	Катност	Вкупна развиена површина m²	Процент на изграденост %	Коеф. на искористеност
2	- Столбна ТС 10/0.4kV - Подавно примена чистителна станица LRS-I1 - Контролна соба	4468,00	E1.10	12.0	П	4468,00	100	1
3	- Блок станица - крак кон Стуклица BVS-I1	925,00	E1.10	12.0	П	925,00	100	1
4	- Контролна соба	154,00	E1.10	12.0	П	154,00	100	1
5	- Столбна ТС 10/0.4kV - Блок станица BVS-I2 -Реновирана шахта за оптички кабел - Блок станица BVS-I3	1391,00	E1.10	12.0	П	1391,00	100	1
6	- Реновирана шахта за оптички кабел	684,00	E1.10	12.0	П	684,00	100	1
7	- Контролна соба - Столбна ТС 10/0.4kV	506,00	E1.10	12.0	П	506,00	100	1
8	- Контролна соба - Примена чистителна станица – RS-I1 -Реновирана шахта за оптички кабел	4821,00	E1.10	12.0	П	4821,00	100	1
9	- Редукциска станица – PRS-I1 -Реновирана шахта за оптички кабел	5655,00	E1.10	12.0	П	5655,00	100	1
10	- Блок станица – BVS – M15 - Контролна соба -Реновирана шахта за оптички кабел (2 шахти)	4550,00	E1.10	12.0	П	4550,00	100	1
11	- Столбна ТС 10/0.4kV	25,00	E1.10	12.0	/	25,00	100	1
12 до 65	- Реновирани шахти за оптички кабел (prm. 1.5x1.5x) (Вкупно 56 шахти)	54 x 2.25 =121.5	E1.10	/	/	121.5	100	1
	ВКУПНО	**23300.5**	**E1.10**	**12.0**	**П**	**23300.5**	**100**	**1**

ЛЕГЕНДА:

- Асфалтен пат
- Бетон
- Бетонска бандера
- Бетонска ограда
- Бетонски вид
- 1687 Број на катастарска парцела
- 1 Број на објект
- Бунар за вода
- Вештачко езеро
- Граница на планскиот опфат на кадарот за интерконективен гасовод P = 173.87ha (1738744.2м²)
- Дагновод
- Дол
- Дрвена бандера
- Земјен канал
- Земјен пат
- Ивичник
- Канал
- Кинзотабра
- Канализа
- Катастарска парцела
- Косина
- Ножица
- Објект
- Ограда
- Поткорен вид
- Река
- Рибник
- Трафостаница
- Трансформатор
- Терен
- Хидрант
- Шахта

- Шематски приказ за линиско водење на интерконективен гасовод
- Заштитен појас на интерконективен гасовод (50м) од лева на десна страна
- Граница на урбанистичкиот план за подрачје 2 особено важни за интерконективен гасовод
- Плански опфат на одделение урбанистичко планска документација
- МК Телеком Бакарни комуникациски кабли
- МК Телеком Оптички комуникациски кабли
- АЕК Оптички кабел
- АЕК Бакарен кабел
- НЕОТЕЛ Инсталација
- Општински оптички кабел
- ЕВН 110KV подземен вод со заштитен појас (50м) од оска
- ЕВН 110KV подземен вод планиран со заштитен појас (50м) од оска
- ЕВН 35/110KV надземна мрежа со заштитен појас (50м) од оска
- ЕВН 35/110KV надземна мрежа планирана со заштитен појас (50м) од оска
- ЕВН 0.4KV надземен вод планиран
- ЕВН 0.4KV надземен вод
- ЕВН 0.4KV подземен вод
- Електро водови - заштитен појас
- МЕПСО 400kV Далекувод
- МЕПСО 110kV Далекувод
- ЈКП Бошава Водоводен цевковод
- ЈКП Бошава Вода
- ЈКП Бошава Фекална канализација
- АД Водостопанство ХС Тиквеш
- АД Водостопанство ХС Неготино - Продукт фаза 1
- АД Водостопанство ХС Неготино - Продукт фаза 2
- АД Водостопанство ХС Пальурци постојечки (стар систем)
- АД Водостопанство ХС Пальурци фаза 2
- НЕР - Постоечки гасовод Ø508мм ЛОТ-1
- ВАРДАКС - Постоечки нафтовод
- Земјен пат
- Земјен канал
- Бетон
- Асфалтен пат
- Бунар за вода
- Помошен земјоделски објект - штала
- Река
- Канал
- Рибник
- Заземјување на ТС (вкопана Zn лента)
- 12.00 Висина на ПЕ цевка 12.00 навелетата на горен раб на цевка на планираен гасовод

НАЗИВ НА ПРОЕКТОТ :

ТП за поврзување на Западен Балкан (КОНЕКТА)

НАЗИВ НА ПЛАНОТ :

ПРЕДЛОГ УРБАНИСТИЧКИ ПЛАН ЗА ПОДРАЧЈА И ГРАДБИ ОД ДРЖАВНО ЗНАЧЕЊЕ ЗА ИНТЕРКОНЕКТИВЕН ГАСОВОД РЕПУБЛИКА СЕВЕРНА МАКЕДОНИЈА - ГРЦИЈА

ОПШТИНА НЕГОТИНО; ОПШТИНА ДЕМИР КАПИЈА; ОПШТИНА ГЕВГЕЛИЈА; ОПШТИНА БОГДАНЦИ

ИНВЕСТИТОР :

НАЦИОНАЛНИ ЕНЕРГЕТСКИ РЕСУРСИ (НЕР) АД Скопје

ПЛАНЕР :

БР. НА ЛИЦЕНЦА ЗА ИСРАСТЕЛНИЦИ УРБАНИСТИЧКИ ПЛАНОВИ - ОЗМ
БР. НА ЛИЦЕНЦА "А" ЗА ПРОЕКТИРАЊЕ ГРАДБИ ОД ПРВА КАТЕГОРИЈА - П.Л.Н.А

ЧАКАР & ПАРТНЕРС
КОНСАЛТИНГ · ИНЖЕНЕРИНГ · МЕНАЏМЕНТ

РЕВИДЕНТ :

БРОЈ НА РЕВИЗИЈА
1

ОДГОВОРЕН ПЛАНЕР :
Славица Чавдаровска Наумова, *дипл.инж.арх. овластување број - 0.0469*

СЛАВИЦА ЧАВДАРОВСКА дипл.инж.арх. Овластување 0469

СОРАБОТНИЦИ :
Зоран Николов, *Дипл. граб. инж. бр. 0.0282*
Горан Чаловски, *Дипл.инж.арх. бр.0.0665*
Татјана Ветровска, *Дипл.инж.арх. бр.0.0667*

РАСПОРЕД НА ЛИСТОВИ :

ВИД НА ПЛАНОТ :

УРБАНИСТИЧКИ ПЛАН ЗА ПОДРАЧЈА И ГРАДБИ ОД ДРЖАВНО ЗНАЧЕЊЕ

НАСЛОВ НА ДОКУМЕНТ :

СИНТЕЗЕН ПЛАН
(км 59+600.00 - км 60+925.00)

ТЕХН БРОЈ	ДАТУМ	РАЗМЕР
103/2020	07/2022	1:1000

ФОРМАТ	
У	594 x 1350

ЛИСТ БР. ВО ПРОЕКТ: 51
ВКУПЕН БР. НА ЛИСТОВИ: 46

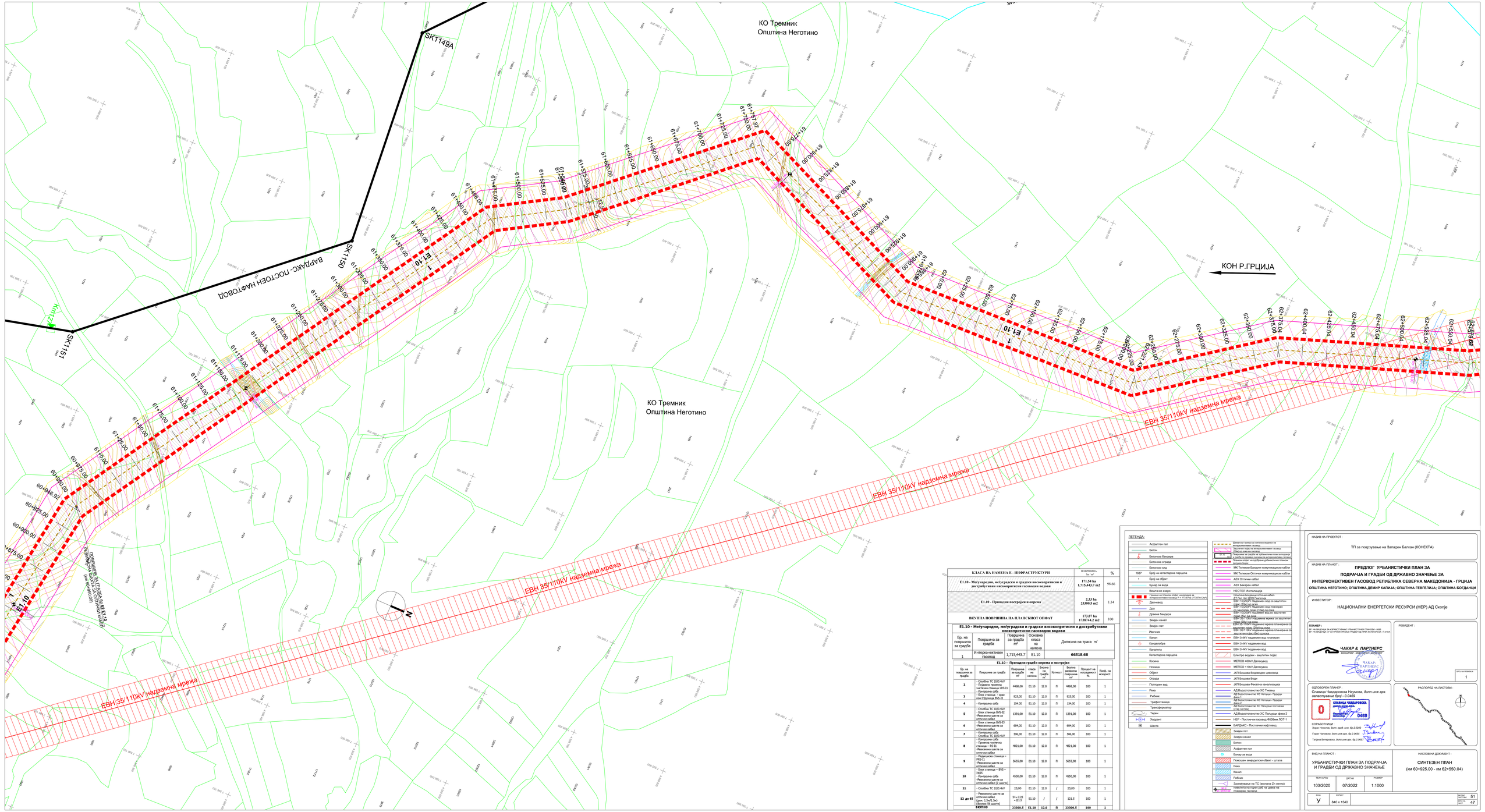
КО Тремник
Општина Неготино
КО Тремник
Општина Неготино
SK1149A
SK1150
SK1151
БАРДАКС- ПОСТОЕН НАФТОВОД
КОН Р.ГРЦИЈА
ЕВН 35/110KV надземна мрежа
ЕВН 35/110KV надземна мрежа
ЕВН 35/110KV надземна мрежа
ЕВН 35/110KV надземна мрежа
E1.10
E1.10
E1.10

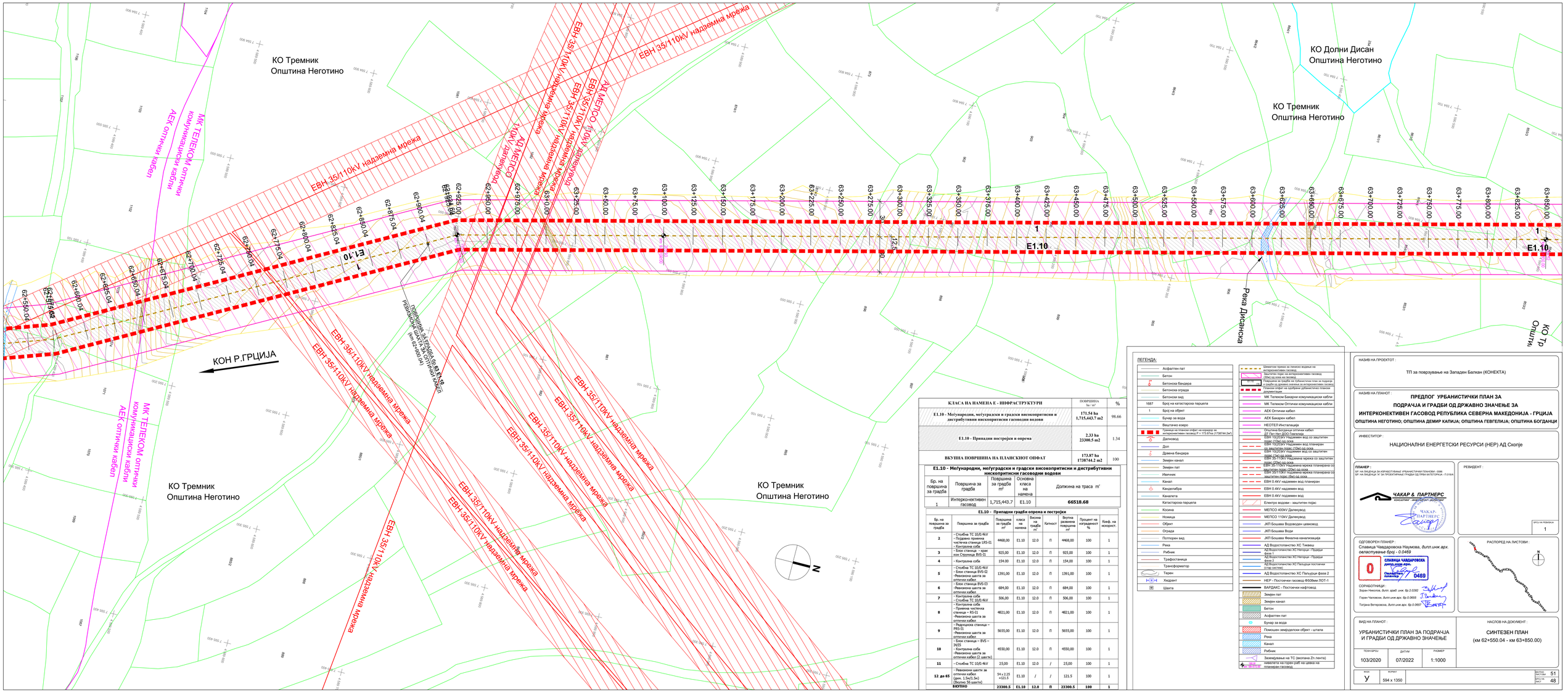

КЛАСА НА НАМЕНА Е - ИНФРАСТРУКТУРИ	ПОВРШИНА ha / m²	%
E1.10 - Меѓународни, меѓуградски и градски високопритисни и дистрибутивни нископритисни гасоводни водови	171.54 ha 1,715,443.7 m2	98.66
E1.10 - Припадни постројки и опрема	2.33 ha 23300.5 m2	1.34
ВКУПНА ПОВРШИНА НА ПЛАНСКИОТ ОПФАТ	173.87 ha 1738744.2 m2	100

E1.10 - Меѓународни, меѓуградски и градски високопритисни и дистрибутивни нископритисни гасоводни водови

Бр. на површина за градба	Површина за градба	Површина за градба m²	Основна класа на намена	Должина на траса m'
1	Интерконективен гасовод	1,715,443.7	E1.10	**66518.68**

E1.10 - Припадни градби опрема и постројки

Бр. на површина за градба	Површина за градба	Површина за градби m²	класа на намена	Висина на градба m	Катност	Вкупна развиена површина m²	Процент на изграденост %	Коеф. на искористеност
2	- Столбна ТС 10/0.4kV - Подавно примна чистителна станица LRS-01 - Контролна соба	4468,00	E1.10	12.0	П	4468,00	100	1
3	- Блок станица - крак кон Ступчица BVS-1	925,00	E1.10	12.0	П	925,00	100	1
4	- Контролна соба	154,00	E1.10	12.0	П	154,00	100	1
5	- Столбна ТС 10/0.4kV - Блок станица BVS-02 -Реновизона шахта за оптички кабел	1391,00	E1.10	12.0	П	1391,00	100	1
6	- Блок станица BVS-13 -Реновизона шахта за оптички кабел	684,00	E1.10	12.0	П	684,00	100	1
7	- Контролна соба - Столбна ТС 10/0.4kV	506,00	E1.10	12.0	П	506,00	100	1
8	- Контролна соба - Примна чистителна станица – RS-01 -Реновизона шахта за оптички кабел	4821,00	E1.10	12.0	П	4821,00	100	1
9	- Редукциона станица – PRS-11 -Реновизона шахта за оптички кабел	5655,00	E1.10	12.0	П	5655,00	100	1
10	- Блок станица – BVS – 16\13 - Контролна соба -Реновизона шахта за оптички кабел (2 шахт)	4550,00	E1.10	12.0	П	4550,00	100	1
11	- Столбна ТС 10/0.4kV	25,00	E1.10	12.0	/	25,00	100	1
12 до 65	- Реновизони шахти за оптички кабел (рам. 1.5x1.5x) (Вкупно 56 шахти)	54 x 2.25 =121.5	E1.10	/	/	121.5	100	1
	ВКУПНО	**23300.5**	**E1.10**	**12.0**	**П**	**23300.5**	**100**	**1**

ЛЕГЕНДА:

- Асфалтен пат
- Бетон
- Бетонска бандера
- Бетонска ограда
- Бетонски вид
- 1687 Број на катастарска парцела
- 1 Број на објект
- АЕК Бакарен кабел
- Вештачко езеро
- Граница на планскиот опфат на кадарот за интерконективен гасовод Р = 173.87ha (1738744.2м²)
- Дагновод
- Дол
- Должна бандера
- Земјен канал
- Земјен пат
- Ивичник
- Канал
- Кинетоотбра
- Катастарска парцела
- Косина
- Ножица
- Објект
- Ограда
- Потпорен ѕид
- Река
- Рибник
- Трафостаница
- Трансформатор
- Тераи
- Хидрант
- Шахта
- Граница на планскиот опфат на кадарот за интерконективен гасовод
- Граница на опфат на урбанистички план за подрачје
- Плански опфат на одредени површини за интерконективен гасовод
- Плански опфат на одредени урбанистички планови документации
- МК Телеком Бакарни комуникациски кабли
- МК Телеком Оптички комуникациски кабли
- АЕК Оптички кабел
- АЕК Бакарен кабел
- НЕОТЕЛ Инсталација
- Општина Богданци оптички кабел
- ЕВН 110KV подземен вод со заштитен појас (10м) од оска
- ЕВН 110KV подземен вод со заштитен појас (5м) од оска
- ЕВН 110KV подземна мрежа со заштитен појас (10м) од оска
- ЕВН 110KV подземна мрежа планирана со заштитен појас (5м) од оска
- ЕВН 35/110KV подземна мрежа планирана со заштитен појас (5м) од оска
- ЕВН 0.4KV надземен вод планиран
- ЕВН 0.4KV надземен вод
- ЕВН 0.4KV подземен вод
- Електро водови - заштитен појас
- МЕПСО 400kV Далекувод
- МЕПСО 110kV Далекувод
- ЈКП Бошава Водоводен цевковод
- ЈКП Бошава Води
- ЈКП Бошава Фекална канализација
- АД Водостопанство ХС Тиквеш
- АД Водостопанство ХС Неготино - Проодни тунели
- АД Водостопанство ХС Неготино - Градски фаза 2
- АД Водостопанство ХС Пальурци постојани (стар систем)
- АД Водостопанство ХС Пальурци фаза 2
- НЕР - Постоечки гасовод Ф508мм ЛОТ-1
- ВАРДАКС - Постоечки нафтовод
- Земјен пат
- Земјен канал
- Бетон
- Асфалтен пат
- Бункер за вода
- Помошен земјоделски објект - штала
- Река
- Канал
- Рибник
- Заземјување на ТС (вкопана Zn лента)
- 12.00 Нивелета на горен раб на цевка на планираен гасовод

НАЗИВ НА ПРОЕКТОТ :	ТП за поврзување на Западен Балкан (КОНЕКТА)
НАЗИВ НА ПЛАНОТ :	**ПРЕДЛОГ УРБАНИСТИЧКИ ПЛАН ЗА ПОДРАЧЈА И ГРАДБИ ОД ДРЖАВНО ЗНАЧЕЊЕ ЗА ИНТЕРКОНЕКТИВЕН ГАСОВОД РЕПУБЛИКА СЕВЕРНА МАКЕДОНИЈА - ГРЦИЈА** **ОПШТИНА НЕГОТИНО; ОПШТИНА ДЕМИР КАПИЈА; ОПШТИНА ГЕВГЕЛИЈА; ОПШТИНА БОГДАНЦИ**
ИНВЕСТИТОР :	НАЦИОНАЛНИ ЕНЕРГЕТСКИ РЕСУРСИ (НЕР) АД Скопје
ПЛАНЕР :	ЈП бр. на лиценца за изработување урбанистички планови - 0066 ЈП бр. на лиценца "А" за проектирање градби од прва категорија - 7.1.19.A ЧАКАР - ПАРТНЕРС
РЕВИДЕНТ :	
ОДГОВОРЕН ПЛАНЕР :	Славица Чавдаровска Наумова, *дипл.инж.арх. овластување број - 0.0469* СЛАВИЦА ЧАВДАРОВСКА НАУМОВА, дипл. инж. арх. Овластен планер 0469
СОРАБОТНИЦИ :	Зоран Николов, *Дипл. граѓ. инж. бр. 0.2.0282* Горан Чаловски, *Дипл.инж.арх. бр.0.0855* Татјана Ветерова, *Дипл.инж.арх. бр.0.0667*
БРОЈ НА ЛИСТОВИ :	1
РАСПОРЕД НА ЛИСТОВИ :	
ВИД НА ПЛАНОТ :	УРБАНИСТИЧКИ ПЛАН ЗА ПОДРАЧЈА И ГРАДБИ ОД ДРЖАВНО ЗНАЧЕЊЕ
НАСЛОВ НА ДОКУМЕНТ :	СИНТЕЗЕН ПЛАН (км 62+550.04 - км 63+850.00)

ТЕХН.БРОЈ	ДАТУМ	РАЗМЕР
103/2020	07/2022	1:1000

ФАЗА	КОРЕКТ	БРОЈ НА ЛИСТОВИ
У	594 x 1350	51 / 48

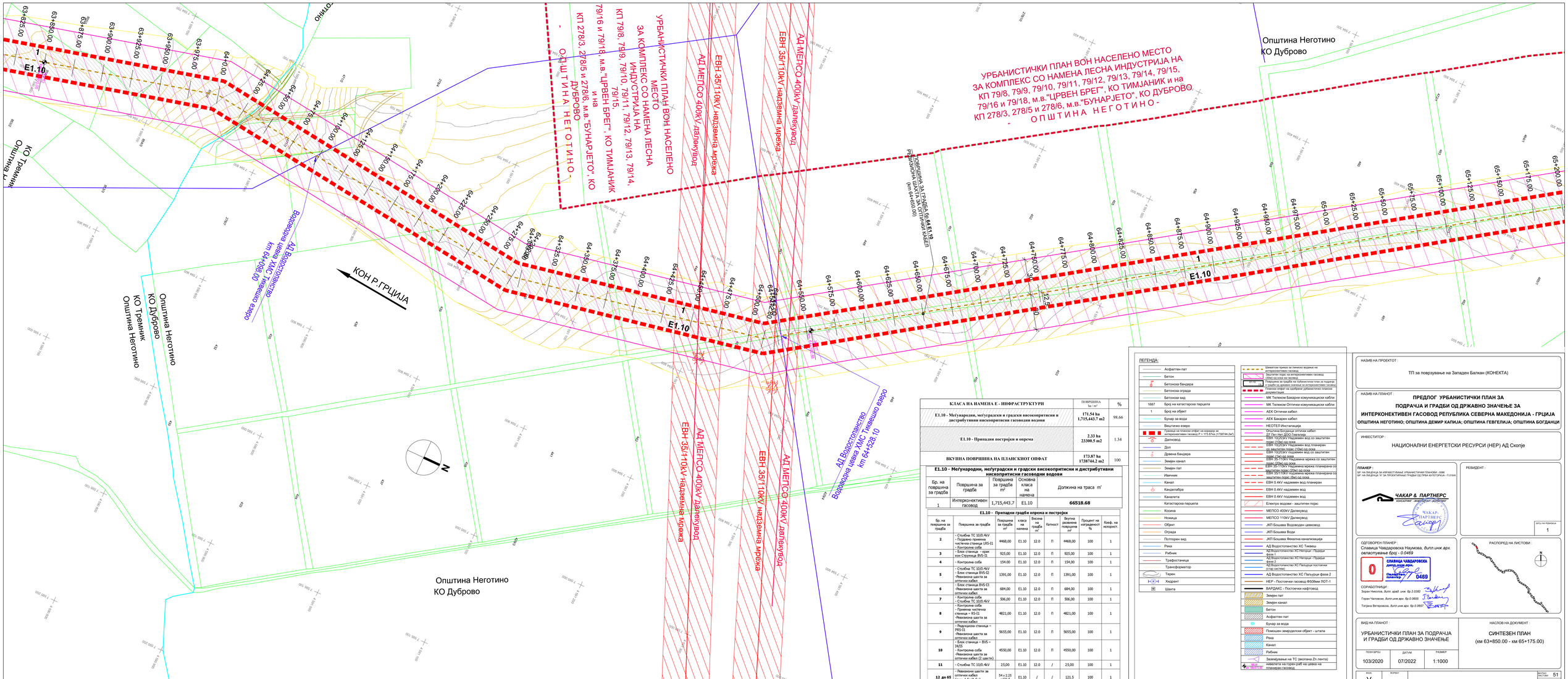

КЛАСА НА НАМЕНА Е - ИНФРАСТРУКТУРИ	ПОВРШИНА ha / m²	%
E1.10 - Меѓународни, меѓуградски и градски високопритисни и дистрибутивни нископритисни гасоводни водови	171.54 ha 1,715,443.7 m2	98.66
E1.10 - Припадни постројки и опрема	2.33 ha 23300.5 m2	1.34
ВКУПНА ПОВРШИНА НА ПЛАНСКИОТ ОПФАТ	173.87 ha 1738744.2 m2	100

E1.10 - Меѓународни, меѓуградски и градски високопритисни и дистрибутивни нископритисни гасоводни водови

Бр. на површина за градба	Површина за градба	Површина за градба m²	Основна класа на намена	Должина на траса m'
1	Интерконективен гасовод	1,715,443.7	E1.10	**66518.68**

E1.10 - Припадни градби опрема и постројки

Бр. на површина за градба	Површина за градба	Површина за градба m²	класа на намена	Висина на градба m	Катност	Вкупна развиена површина m²	Процент на изграденост %	Коеф. на искористеност
2	- Столбна ТС 10/0.4kV - Подавно приемна чистителна станица LRS-11 - Контролна соба	4468,00	E1.10	12.0	П	4468,00	100	1
3	- Блок станица - крак кон Струлица BVS-11	925,00	E1.10	12.0	П	925,00	100	1
4	- Контролна соба	154,00	E1.10	12.0	П	154,00	100	1
5	- Столбна ТС 10/0.4kV - Блок станица BVS-12 -Реникална шахта за оптички кабел	1391,00	E1.10	12.0	П	1391,00	100	1
6	- Блок станица BVS-13 -Реникална шахта за оптички кабел	684,00	E1.10	12.0	П	684,00	100	1
7	- Контролна соба - Столбна ТС 10/0.4kV	506,00	E1.10	12.0	П	506,00	100	1
8	- Контролна соба - Приемна чистителна станица – RS-01 -Реникална шахта за оптички кабел	4821,00	E1.10	12.0	П	4821,00	100	1
9	- Редукциона станица – PRS-11 -Реникална шахта за оптички кабел	5655,00	E1.10	12.0	П	5655,00	100	1
10	- Блок станица – BVS – 14/15 - Контролна соба -Реникална шахта за оптички кабел (2 шахти)	4550,00	E1.10	12.0	П	4550,00	100	1
11	- Столбна ТС 10/0.4kV	25,00	E1.10	12.0	/	25,00	100	1
12 до 65	- Реникални шахти за оптички кабел (врв. 1.5x1.5м) (Вкупно 56 шахти)	54 x 2.25 =121.5	E1.10	/	/	121.5	100	1
	ВКУПНО	**23300.5**	**E1.10**	**12.0**	**П**	**23300.5**	**100**	**1**

ЛЕГЕНДА:

- Асфалтен пат
- Бетон
- Бетонска бандера
- Бетонска ограда
- Бетонски вид
- 1687 Број на катастарска парцела
- 1 Број на објект
- АЕК Бакарни кабел
- АЕК Оптички кабел
- НЕОТЕЛ Инсталација
- Општина Богданци оптички кабел
- ЕВН 110kV надземна мрежа планирана со заштитен појас (10м) од осска
- ЕВН 110kV подземен водоводен кабел планиран со заштитен појас (10м) од осска
- ЕВН 110kV подземен водоводен кабел со заштитен појас (10м) од осска
- ЕВН 110kV подземна мрежа планирана со заштитен појас (20м) од осска
- ЕВН 110kV подземна мрежа со заштитен појас (20м) од осска
- ЕВН 0.4kV надземен вод планиран
- ЕВН 0.4kV надземен вод
- ЕВН 0.4kV подземен вод
- Електро водовод - заштитен појас
- МЕПСО 400kV Далекувод
- МЕПСО 110kV Далекувод
- ЈКП Бошава Водоводен цевковод
- ЈКП Бошава Води
- ЈКП Бошава Фекална канализација
- АД Водостопанство ХС Тимјаник
- АД Водостопанство ХС Неготин - Пројект фаза 1
- АД Водостопанство ХС Неготин - Пројект фаза 2
- АД Водостопанство ХС Пилурци постојани (стар систем)
- АД Водостопанство ХС Пилурци фаза 2
- НЕР - Постоечки гасовод Ф508мм ЛОТ-1
- ВАРДАКС - Постоечки нафтовод
- Земјен пат
- Земјен канал
- Бетон
- Асфалтен пат
- Бункер за вода
- Помошен земјоделски објект - штала
- Река
- Канал
- Рибник
- Заземјување на ТС (вкопана Zn лента)
- Висина на горен раб на цевка на планирани појасеви

НАЗИВ НА ПРОЕКТОТ :	
ТП за поврзување на Западен Балкан (КОНЕКТА)	
НАЗИВ НА ПЛАНОТ :	**ПРЕДЛОГ УРБАНИСТИЧКИ ПЛАН ЗА ПОДРАЧЈА И ГРАДБИ ОД ДРЖАВНО ЗНАЧЕЊЕ ЗА ИНТЕРКОНЕКТИВЕН ГАСОВОД РЕПУБЛИКА СЕВЕРНА МАКЕДОНИЈА - ГРЦИЈА** **ОПШТИНА НЕГОТИНО; ОПШТИНА ДЕМИР КАПИЈА; ОПШТИНА ГЕВГЕЛИЈА; ОПШТИНА БОГДАНЦИ**
ИНВЕСТИТОР :	НАЦИОНАЛНИ ЕНЕРГЕТСКИ РЕСУРСИ (НЕР) АД Скопје

ПЛАНЕР :
БР. НА ЛИЦЕНЦА ЗА ИЗРАБОТУВАЊЕ УРБАНИСТИЧКИ ПЛАНОВИ - ОУМ
БР. НА ЛИЦЕНЦА "А" ЗА ПРОЕКТИРАЊЕ ГРАДБИ ОД ПРВА КАТЕГОРИЈА - ПЛАНА

ЧАКАР & ПАРТНЕРС
КОНСАЛТИНГ · ИНЖЕНЕРИНГ · АРХИТЕКТУРА

РЕВИДЕНТ :

БРОЈ НА РЕВИЗИЈА: 1

ОДГОВОРЕН ПЛАНЕР :
Славица Чавдировска Наумова, *дипл.инж.арх. овластување број - 0.0469*

СОРАБОТНИЦИ :
Зоран Николов, *Дипл. граѓ. инж. бр. 0.0282*
Горан Чаловски, *Дипл.инж.арх. бр.0.0655*
Татјана Ветеркова, *Дипл.инж. арх. бр. 0.0667*

РАСПОРЕД НА ЛИСТОВИ :

ВИД НА ПЛАНОТ :	НАСЛОВ НА ДОКУМЕНТ :
УРБАНИСТИЧКИ ПЛАН ЗА ПОДРАЧЈА И ГРАДБИ ОД ДРЖАВНО ЗНАЧЕЊЕ	СИНТЕЗЕН ПЛАН (км 63+850.00 - км 65+175.00)

ТЕХН БРОЈ	ДАТУМ	РАЗМЕР
103/2020	07/2022	1:1000

ФАЗА	КОРЕКЦИЈА	ЛИСТОВИ ВО ПЛАНОТ	ЛИСТ БР.
У	594 x 1350		51 / 49

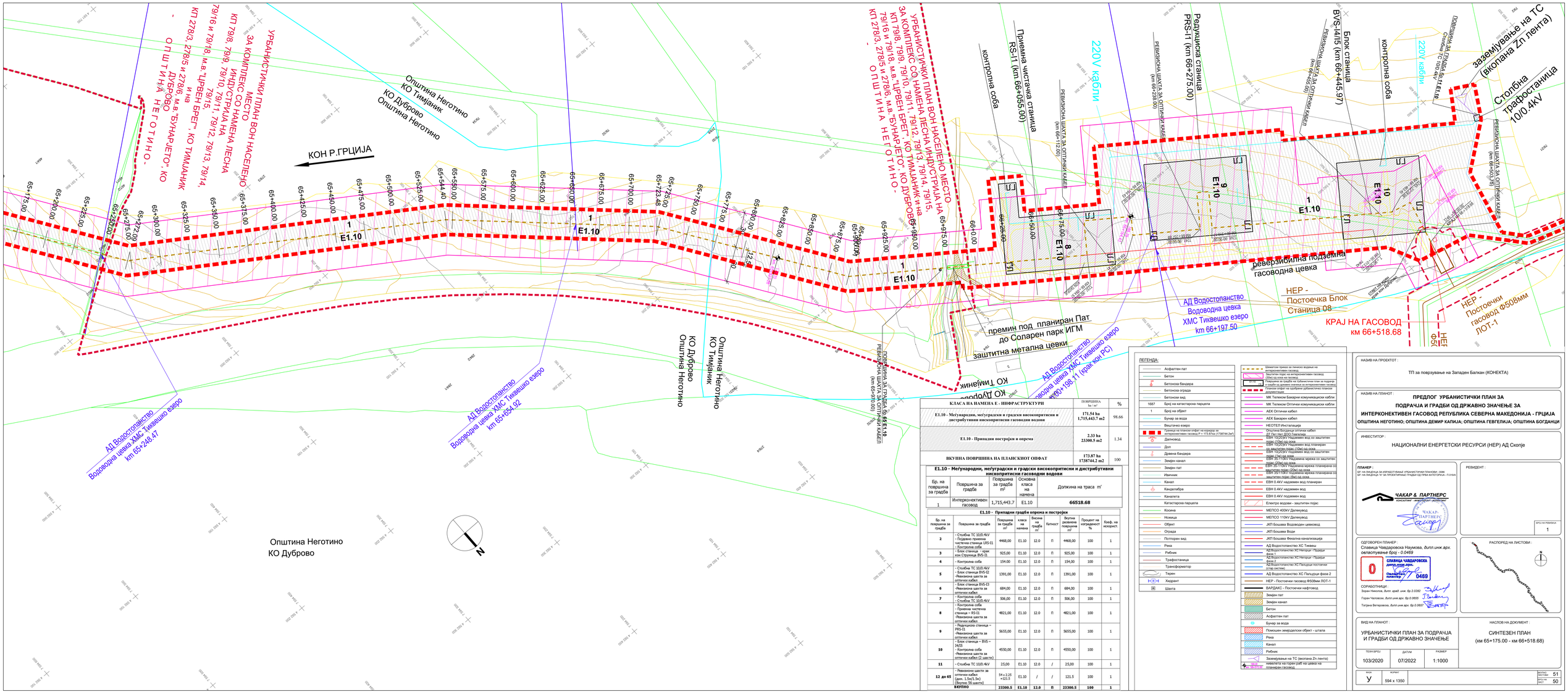

КЛАСА НА НАМЕНА Е - ИНФРАСТРУКТУРИ	ПОВРШИНА ha / m²	%
E1.10 - Меѓународни, меѓуградски и градски високопритисни и дистрибутивни нископритисни гасоводни водови	171.54 ha 1,715,443.7 m2	98.66
E1.10 - Пратечки постројки и опрема	2.33 ha 23300.5 m2	1.34
ВКУПНА ПОВРШИНА НА ПЛАНСКИОТ ОПФАТ	173.87 ha 1738744.2 m2	100

E1.10 - Меѓународни, меѓуградски и градски високопритисни и дистрибутивни нископритисни гасоводни водови

Бр. на површина за градба	Површина за градба	Површина за градба m²	Основна класа на намена	Должина на траса m'
1	Интерконективен гасовод	1,715,443.7	E1.10	**66518.68**

E1.10 - Пратечки градби опрема и постројки

Бр. на површина за градба	Површина за градба	Површина за градба m²	класа на намена	Висина на градба m	Катност	Вкупна развиена површина m²	Процент на изграденост %	Коеф. на искористеност
2	- Столбна ТС 10/0.4kV - Подавно приемна чистачка станица LRS-11 - Контролна соба	4468,00	E1.10	12.0	П	4468,00	100	1
3	- Блок станица - крак кон Струмица BVS-11	925,00	E1.10	12.0	П	925,00	100	1
4	- Контролна соба	154,00	E1.10	12.0	П	154,00	100	1
5	- Столбна ТС 10/0.4kV - Блок станица BVS-12 -Реверзиона шахта за оптички кабел - Блок станица BVS-13 -Реверзиона шахта за оптички кабел	1391,00	E1.10	12.0	П	1391,00	100	1
6	- Столбна ТС 10/0.4kV	684,00	E1.10	12.0	П	684,00	100	1
7	- Контролна соба - Столбна ТС 10/0.4kV	506,00	E1.10	12.0	П	506,00	100	1
8	- Контролна соба - Приемна чистачка станица – RS-11 -Реверзиона шахта за оптички кабел	4821,00	E1.10	12.0	П	4821,00	100	1
9	- Редукциска станица – PRS-11 -Реверзиона шахта за оптички кабел	5655,00	E1.10	12.0	П	5655,00	100	1
10	- Блок станица – BVS – 14/15 - Контролна соба -Реверзиона шахта за оптички кабел (2 шахти)	4550,00	E1.10	12.0	П	4550,00	100	1
11	- Столбна ТС 10/0.4kV	25,00	E1.10	12.0	/	25,00	100	1
12 до 65	- Реверзиони шахти за оптички кабли (дим. 1.5x1.5x) (Вкупно 56 шахти)	54 x 2.25 =121.5	E1.10	/	/	121.5	100	1
	ВКУПНО	**23300.5**	**E1.10**	**12.0**	**П**	**23300.5**	**100**	**1**

ЛЕГЕНДА:

- Асфалтен пат
- Бетон
- Бетонска бандера
- Бетонска ограда
- Бетонски вид
- 1687 Број на катастарска парцела
- 1 Број на објект
- Бунар за вода
- Вештачко езеро
- Граница на планскиот опфат на кадарот за интерконективен гасовод Р = 173.87ha (1738744.2м²)
- Дагновод
- Дол
- Дрвена бандера
- Земјен канал
- Земјен пат
- Ивичник
- Канал
- Кандолабра
- Канелета
- Катастарска парцела
- Коспа
- Ножица
- Објект
- Ограда
- Поткорен вид
- Река
- Рибник
- Трафостаница
- Трансформатор
- Терен
- Хидрант
- Шахта
- Шематски приказ за линиско водење на интерконективен гасовод
- Заштитен појас на интерконективен гасовод (50м) од лева и од десна страна
- Планиран оптички кабел за публикативни план за подрачје - Столбна со приказ: влезна и интерконективен гасовод
- Планиран оптичк на одредени урбанистичко планска документација
- МК Телеком Бакарни комуникациски кабли
- МК Телеком Оптички комуникациски кабли
- АЕК Оптички кабел
- АЕК Бакарен кабел
- НЕОТЕЛ Инсталација
- Општина Богданци оптички кабел
- ЕВН ТОЛОКУ Електрика
- ЕВН ТОЛОКУ подземен вод со заштитен појас (10м) од оска
- ЕВН ТОЛОКУ подземен вод планиран со заштитен појас (10м) од оска
- ЕВН 35/110kV подземна мрежа со заштитен појас (5м) од оска
- ЕВН 35/110kV подземна мрежа планирана со заштитен појас (5м) од оска
- ЕВН 0.4kV надземен вод планиран
- ЕВН 0.4kV надземен вод
- ЕВН 0.4kV подземен вод
- Електро водови - заштитен појас
- МЕПСО 400kV Далекувод
- МЕПСО 110kV Далекувод
- ЈКП Бошава Водоводен цевковод
- ЈКП Бошава Води
- ЈКП Бошава Фекална канализација
- АД Водостопанство ХС Тиквеш
- АД Водостопанство ХС Неготин - Проодни фаза 1
- АД Водостопанство ХС Неготин - Проодни фаза 2
- АД Водостопанство ХС Пальурци постојни (стар систем)
- АД Водостопанство ХС Пальурци фаза 2
- НЕР - Постоечки гасовод Ф508мм ЛОТ-1
- ВАРДАКС - Постоечки нафтовод
- Земјен пат
- Земјен канал
- Бетон
- Асфалтен пат
- Бунар за вода
- Помошен земјоделски објект - штала
- Река
- Канал
- Рибник
- Заземјување на ТС (вкопана Zn лента)
- 66.00 Нивелета на горен раб на цевка на планираен гасовод

НАЗИВ НА ПРОЕКТОТ :

ТП за поврзување на Западен Балкан (КОНЕКТА)

НАЗИВ НА ПЛАНОТ :

ПРЕДЛОГ УРБАНИСТИЧКИ ПЛАН ЗА ПОДРАЧЈА И ГРАДБИ ОД ДРЖАВНО ЗНАЧЕЊЕ ЗА ИНТЕРКОНЕКТИВЕН ГАСОВОД РЕПУБЛИКА СЕВЕРНА МАКЕДОНИЈА - ГРЦИЈА

ОПШТИНА НЕГОТИНО; ОПШТИНА ДЕМИР КАПИЈА; ОПШТИНА ГЕВГЕЛИЈА; ОПШТИНА БОГДАНЦИ

ИНВЕСТИТОР :

НАЦИОНАЛНИ ЕНЕРГЕТСКИ РЕСУРСИ (НЕР) АД Скопје

ПЛАНЕР :

ЛИ на лиценца за изработување урбанистички планови - 0066
ЛИ на лиценца "А" за проектирање градби од прва и втора категорија - 11-519/4

ЧАКАР & ПАРТНЕРС
КОНСАЛТИНГ · ИНЖЕНЕРИНГ · АРХИТЕКТУРА

РЕВИДЕНТ :

БРОЈ НА РЕВИЗИЈА
1

ОДГОВОРЕН ПЛАНЕР :
Славица Чакаровска Наумова, *дипл.инж.арх. овластување број - 0.0469*

СЛАВИЦА ЧАКАРОВСКА дипл. инж. арх. Овластен планер 0469

СОРАБОТНИЦИ :
Зоран Николов, *Дипл. граѓ. инж. бр. 0.2.0282*
Горан Чаловски, *Дипл.инж.арх. бр.0.0665*
Татјана Ветерова, *Дипл.инж.арх. бр.0.0667*

РАСПОРЕД НА ЛИСТОВИ :

ВИД НА ПЛАНОТ :

УРБАНИСТИЧКИ ПЛАН ЗА ПОДРАЧЈА И ГРАДБИ ОД ДРЖАВНО ЗНАЧЕЊЕ

НАСЛОВ НА ДОКУМЕНТ :

СИНТЕЗЕН ПЛАН
(км 65+175.00 - км 66+518.68)

ТЕХН БРОЈ	ДАТУМ	РАЗМЕР
103/2020	07/2022	1:1000

ФАЗА	КОПИЈ	ЛИСТОВИ	ЛИСТ
У	594 x 1350	51	50

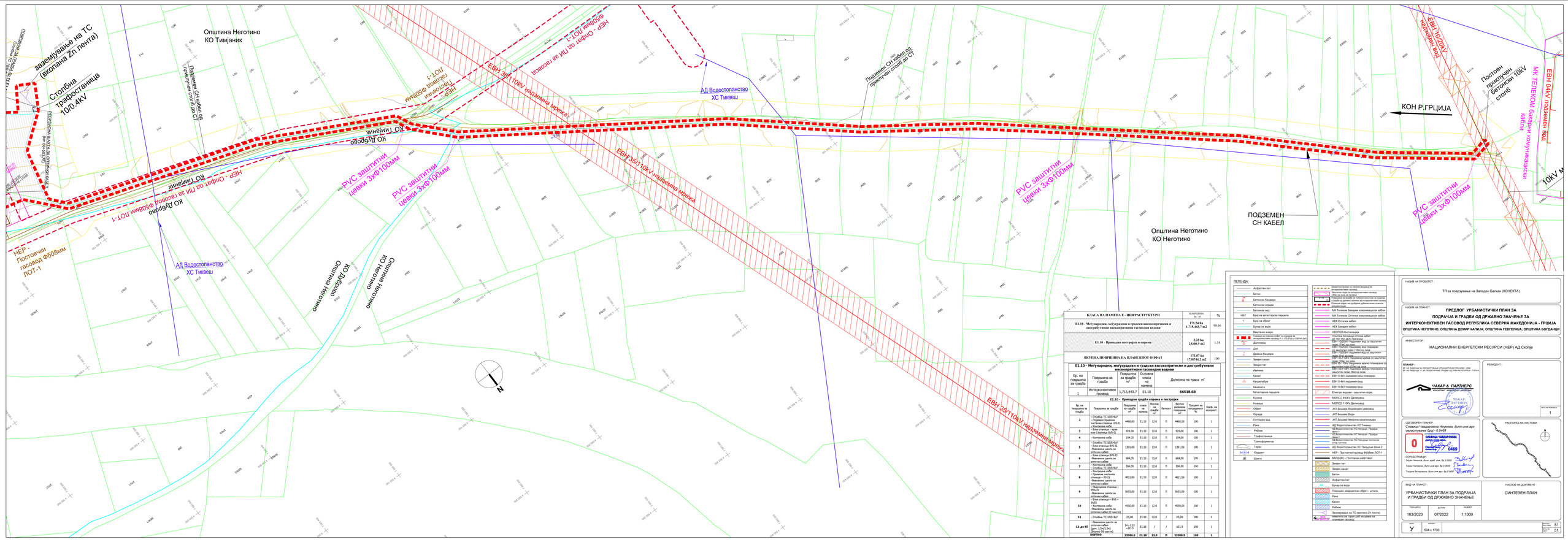
Општина Неготино
КО Тимјаник
Општина Неготино
КО Дуброво
Општина Неготино
КО Неготино
Општина Неготино
КО Неготино
ПОДЗЕМЕН
СН КАБЕЛ
КОН Р.ГРЦИЈА
ЕВН 10/20kV надземна мрежа
ЕВН 35/110kV надземна мрежа
НЕР - Оптички кабел за гасовод Постојни ЛОТ-1
НЕР Постојни гасовод Ø508мм ЛОТ-1
АД Водостопанство
ХС Тиквеш
Постојни СН кабел од приклучен столб до СТ
Постојни СН кабел од приклучен столб до СТ
Постојна трафостаница 10/0.4kV
Столбна трафостаница 10/0.4kV
Заземјување на ТС (вкопана Zn лента)
РЕВЕРЗИБИЛНА ШИНТА ЗА ОПТИЧКИ КАБЕЛ
(4m) ФК-62/70
РVC заштитни цевки 3хФ100мм
Постојни ЕВН 10/20kV надземни мрежи
Постојни ЕВН 10/20kV надземни мрежи
Постојни ЕВН 10/20kV надземни мрежи

ПРЕСЕЦИ НА ПЛАНИРАН ГАСОВОД СО ПОСТОЈНА И ПЛАНИРАНА ИНФРАСТРУКТУРА

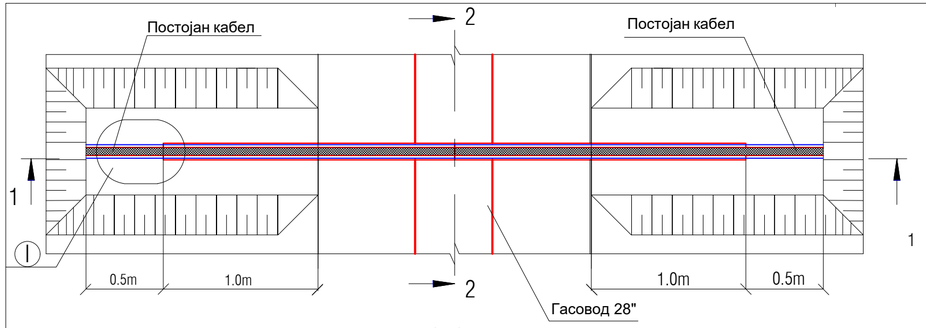

1-1

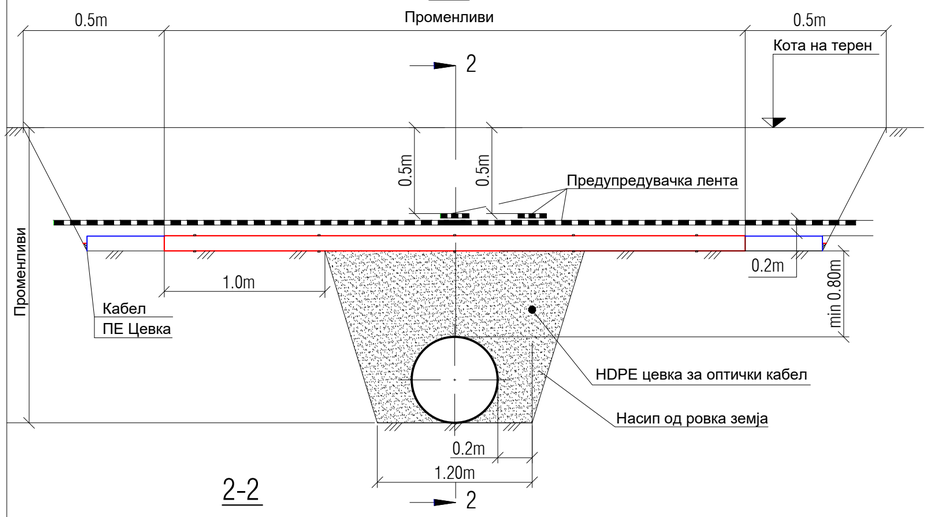

2-2

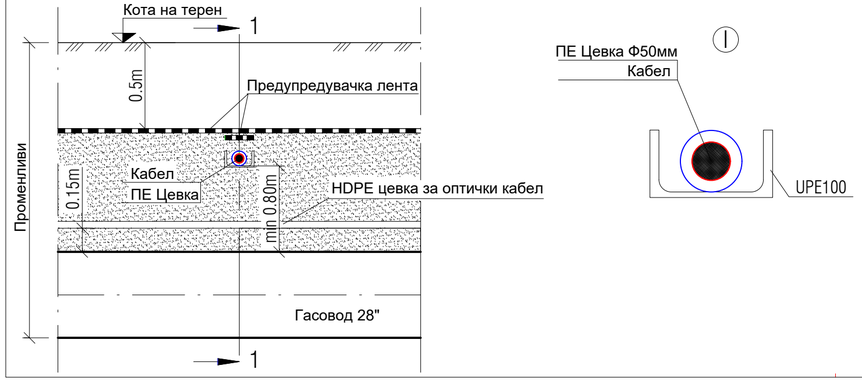

Реден број	Стационажа (км+м)	Вид и ознака на премин
1	км 7+182.04	ВН Новопланиран кабел
2	км 13+547.50	Неотел инсталации
3	км 13+593.53	А1 постојна подземна инсталација
4	км 28+764.69	Кабел АД Телеком
5	км 30+305.15	Кабел АД Телеком
6	км 37+904.68	Кабел АД Телеком
7	км 48+140.90	Кабел АД Телеком
8	км 51+240.86	Кабел АД Телеком
10	км 52+539.08	Подземен кабел 10kV (ЕВН)
11	км 55+297.78	Кабел АД Телеком
12	км 55+348.84	Кабел АД Телеком
13	км 55+406.84	Кабел АД Телеком
14	км 58+596.06	Кабел АД Телеком
15	км 62+650.74	Кабел АД Телеком

НАЗИВ НА ПРОЕКТОТ :

ТП за поврзување на Западен Балкан (КОНЕКТА)

НАЗИВ НА ПЛАНОТ :

ПРЕДЛОГ УРБАНИСТИЧКИ ПЛАН ЗА ПОДРАЧЈА И ГРАДБИ ОД ДРЖАВНО ЗНАЧЕЊЕ ЗА ИНТЕРКОНЕКТИВЕН ГАСОВОД РЕПУБЛИКА СЕВЕРНА МАКЕДОНИЈА - ГРЦИЈА ОПШТИНА НЕГОТИНО; ОПШТИНА ДЕМИР КАПИЈА; ОПШТИНА ГЕВГЕЛИЈА; ОПШТИНА БОГДАНЦИ

ИНВЕСТИТОР :

НАЦИОНАЛНИ ЕНЕРГЕТСКИ РЕСУРСИ (НЕР) АД Скопје

ПЛАНЕР :

БР. НА ЛИЦЕНЦА ЗА ИЗРАБОТУВАЊЕ УРБАНИСТИЧКИ ПЛАНОВИ - 0086
БР. НА ЛИЦЕНЦА "А" ЗА ПРОЕКТИРАЊЕ ГРАДБИ ОД ПРВА КАТЕГОРИЈА - П.019/А

ЧАКАР & ПАРТНЕРС
КОНСАЛТИНГ - ИНЖЕНЕРИНГ - МАРКЕТИНГ

ЧАКАР-ПАРТНЕРС

РЕВИДЕНТ :

БРОЈ НА РЕВИЗИЈА 1

ОДГОВОРЕН ПЛАНЕР :

Славица Чавдаровска Наумова, *дипл.инж.арх.*
овластување број - 0.0469

0 СЛАВИЦА ЧАВДАРОВСКА дипл.инж.арх. Овластен планер 0469

СОРАБОТНИЦИ :

Зоран Николов, *дипл. град. инж. бр.2.0282*
Горан Чаловски, *дипл.инж.арх. бр.0.0655*
Татјана Ветеровска, *дипл.инж.арх. бр.0.0657*

РАСПОРЕД НА ЛИСТОВИ :

ВИД НА ПЛАНОТ :

УРБАНИСТИЧКИ ПЛАН ЗА ПОДРАЧЈА И ГРАДБИ ОД ДРЖАВНО ЗНАЧЕЊЕ

НАСЛОВ НА ДОКУМЕНТ :

Премин на гасовод под постоечки кабел (типски цртеж)

ТЕХН.БРОЈ	ДАТУМ	РАЗМЕР
103/2020	07/2022	1:1000

ФАЗА	ФОРМАТ	ВКУПНО ЛИСТОВИ	БРОЈ НА ЛИСТ
У		11	1

КАРАКТЕРИСТИЧЕН РОВ

ОСНОВА

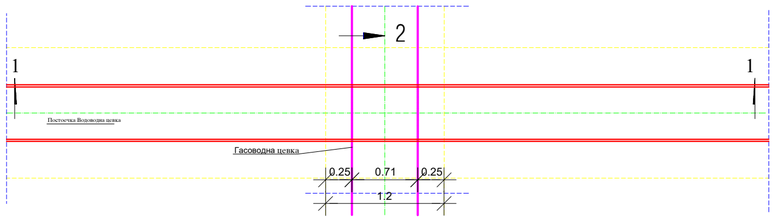

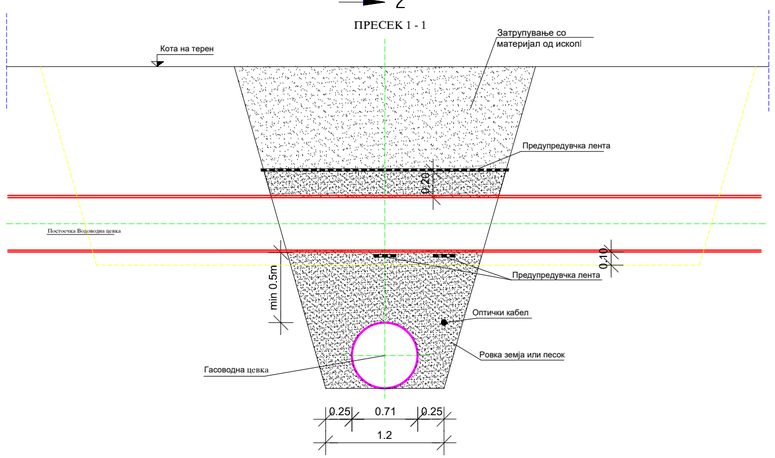

ПРЕСЕК 2-2

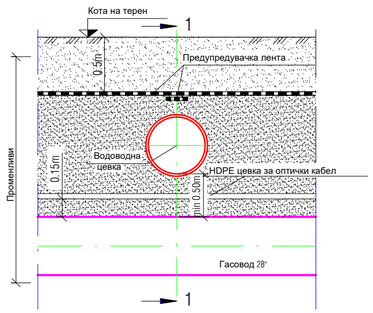

ПРЕГЛЕДНА СИТУАЦИЈА

ДЕТАЛ - РАЗМИНУВАЊЕ НА ГАСОВОД ПОД Цевки

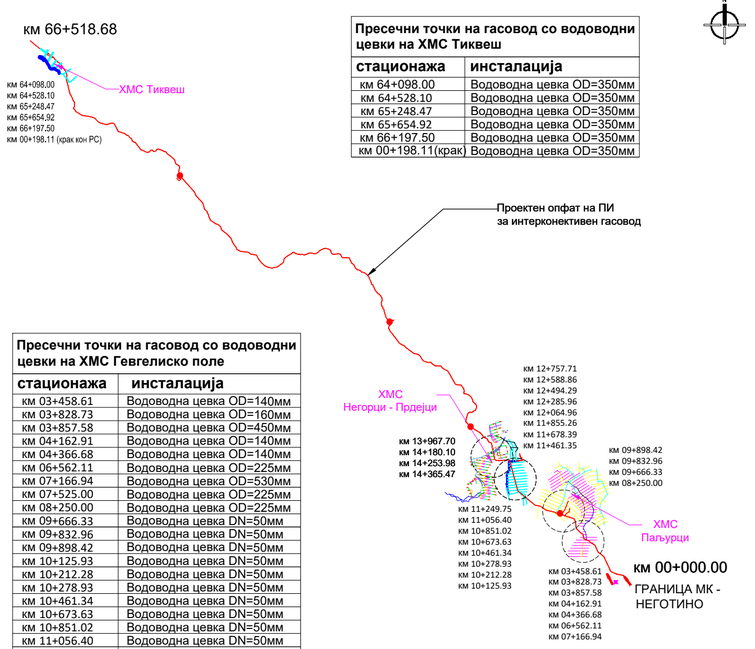

Пресечни точки на гасовод со водоводни цевки на ХМС Тиквеш

стационажа	инсталација
км 64+098.00	Водоводна цевка OD=350мм
км 64+528.10	Водоводна цевка OD=350мм
км 65+248.47	Водоводна цевка OD=350мм
км 65+654.92	Водоводна цевка OD=350мм
км 66+197.50	Водоводна цевка OD=350мм
км 00+198.11(крак)	Водоводна цевка OD=350мм

Пресечни точки на гасовод со водоводни цевки на ХМС Гевгелиско поле

стационажа	инсталација
км 03+458.61	Водоводна цевка OD=140мм
км 03+828.73	Водоводна цевка OD=160мм
км 03+857.58	Водоводна цевка OD=450мм
км 04+162.91	Водоводна цевка OD=140мм
км 04+366.68	Водоводна цевка OD=140мм
км 06+562.11	Водоводна цевка OD=225мм
км 07+166.94	Водоводна цевка OD=530мм
км 07+525.00	Водоводна цевка OD=225мм
км 08+250.00	Водоводна цевка OD=225мм
км 09+666.33	Водоводна цевка DN=50мм
км 09+832.96	Водоводна цевка DN=50мм
км 09+898.42	Водоводна цевка DN=50мм
км 10+125.93	Водоводна цевка DN=50мм
км 10+212.28	Водоводна цевка DN=50мм
км 10+278.93	Водоводна цевка DN=50мм
км 10+461.34	Водоводна цевка DN=50мм
км 10+673.63	Водоводна цевка DN=50мм
км 10+851.02	Водоводна цевка DN=50мм
км 11+056.40	Водоводна цевка DN=50мм
км 11+249.75	Водоводна цевка DN=50мм
км 11+461.35	Водоводна цевка DN=50мм
км 11+678.39	Водоводна цевка DN=50мм
км 11+855.26	Водоводна цевка DN=50мм
км 12+064.96	Водоводна цевка DN=50мм
км 12+285.96	Водоводна цевка DN=50мм
км 12+494.29	Водоводна цевка DN=50мм
км 12+588.86	Водоводна цевка DN=150мм
км 12+757.71	Водоводна цевка DN=450мм
км 13+967.90	Водоводна цевка OD=110мм
км 14+180.10	Водоводна цевка OD=110мм
км 14+253.98	Водоводна цевка OD=450мм
км 14+365.47	Водоводна цевка OD=110мм

НАЗИВ НА ПРОЕКТОТ :

ТП за поврзување на Западен Балкан (КОНЕКТА)

НАЗИВ НА ПЛАНОТ :

ПРЕДЛОГ УРБАНИСТИЧКИ ПЛАН ЗА ПОДРАЧЈА И ГРАДБИ ОД ДРЖАВНО ЗНАЧЕЊЕ ЗА ИНТЕРКОНЕКТИВЕН ГАСОВОД РЕПУБЛИКА СЕВЕРНА МАКЕДОНИЈА - ГРЦИЈА ОПШТИНА НЕГОТИНО; ОПШТИНА ДЕМИР КАПИЈА; ОПШТИНА ГЕВГЕЛИЈА; ОПШТИНА БОГДАНЦИ

ИНВЕСТИТОР :

НАЦИОНАЛНИ ЕНЕРГЕТСКИ РЕСУРСИ (НЕР) АД Скопје

ПЛАНЕР :

БР. НА ЛИЦЕНЦА ЗА ИЗРАБОТУВАЊЕ УРБАНИСТИЧКИ ПЛАНОВИ - 0086
БР. НА ЛИЦЕНЦА "А" ЗА ПРОЕКТИРАЊЕ ГРАДБИ ОД ПРВА КАТЕГОРИЈА - П.019/А

ЧАКАР & ПАРТНЕРС
КОНСАЛТИНГ - ИНЖЕНЕРИНГ - МАРКЕТИНГ

ЧАКАР-ПАРТНЕРС Скопје

РЕВИДЕНТ :

БРОЈ НА РЕВИЗИЈА 1

ОДГОВОРЕН ПЛАНЕР :

Славица Чавдаровска Наумова, *дипл.инж.арх.*
овластување број - 0.0469

0 СЛАВИЦА ЧАВДАРОВСКА дипл.инж.арх. Овластен планер 0469

СОРАБОТНИЦИ :

Зоран Николов, *дипл. град. инж. бр.2.0282*

Горан Чаловски, *дипл.инж.арх. бр.0.0655*

Татјана Ветеровска, *дипл.инж.арх. бр.0.0657*

РАСПОРЕД НА ЛИСТОВИ :

ВИД НА ПЛАНОТ :

УРБАНИСТИЧКИ ПЛАН ЗА ПОДРАЧЈА И ГРАДБИ ОД ДРЖАВНО ЗНАЧЕЊЕ

НАСЛОВ НА ДОКУМЕНТ :

Детал 7 - Премин на гасовод под постоечки водоводни цевки: (типски цртеж)

ТЕХН.БРОЈ	ДАТУМ	РАЗМЕР
103/2020	07/2022	1:1000

ФАЗА	ФОРМАТ		ВКУПНО ЛИСТОВИ	11
У			БРОЈ НА ЛИСТ	2

ОСНОВА

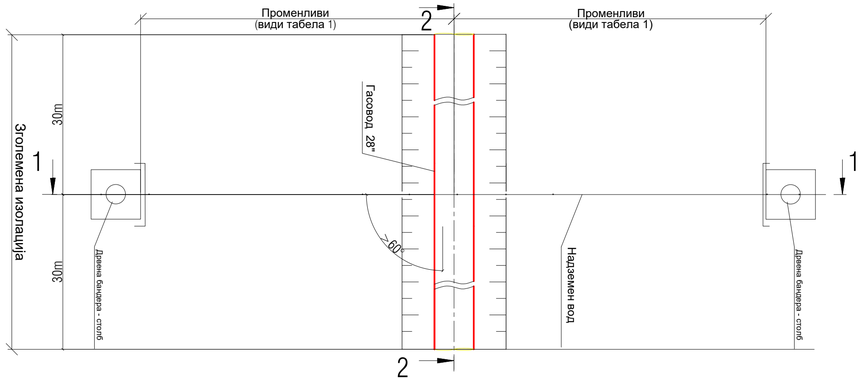

Табела 1

Хоризонтално растојание(мин)	
kV	м
10	10
35	15
110	20
400	35

ПРЕСЕК 1 - 1

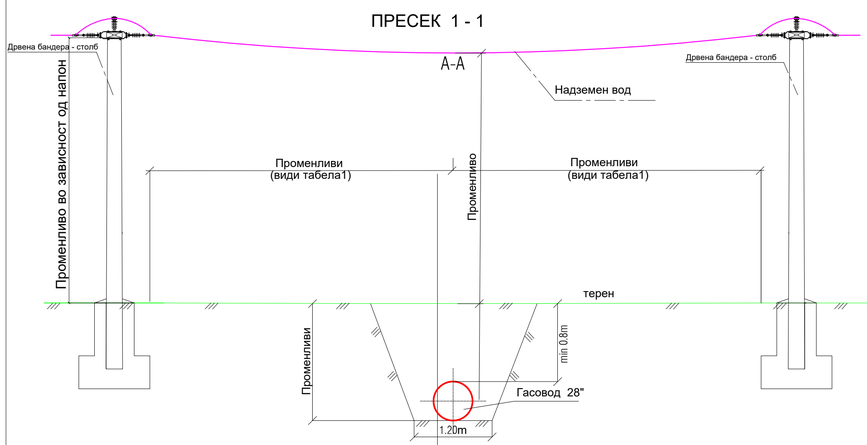

ПРЕСЕК 2 - 2

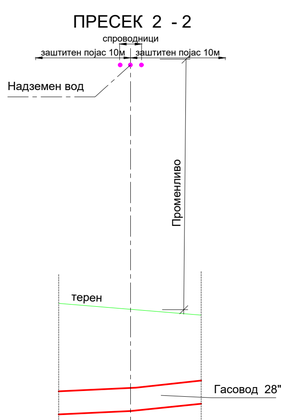

ПРЕГЛЕДНА СИТУАЦИЈА

ДЕТАЛ - РАЗМИНУВАЊЕ НА ГАСОВОД СО НАДЗЕМНИ ИНСТАЛАЦИИ НА ЕВН

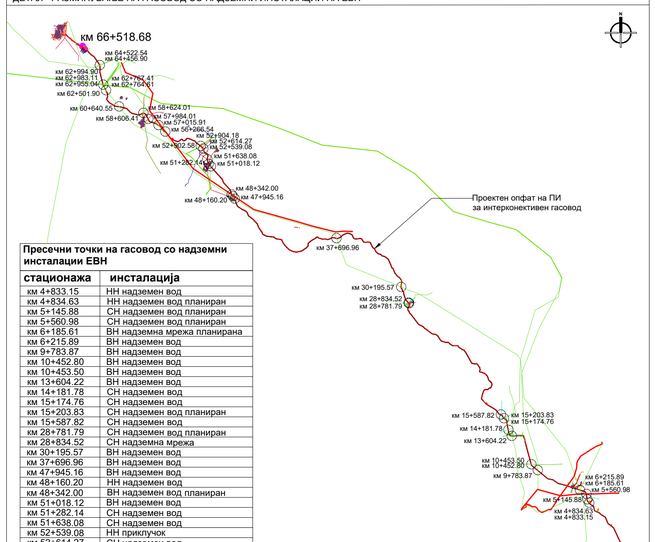

Пресечни точки на гасовод со надземни инсталации ЕВН

стационажа	инсталација
км 4+833.15	НН надземен вод
км 4+834.63	НН надземен вод планиран
км 5+145.88	СН надземен вод планиран
км 5+560.98	СН надземен вод планиран
км 6+185.61	ВН надземна мрежа планирана
км 6+215.89	ВН надземен вод
км 9+783.87	ВН надземен вод
км 10+452.80	ВН надземен вод
км 10+453.50	ВН надземен вод
км 13+604.22	ВН надземен вод
км 14+181.78	СН надземен вод
км 15+174.76	СН надземен вод
км 15+203.83	СН надземен вод планиран
км 15+587.82	СН надземен вод
км 28+781.79	СН надземен вод планиран
км 28+834.52	СН надземна мрежа
км 30+195.57	ВН надземен вод
км 37+696.96	ВН надземен вод
км 47+945.16	ВН надземен вод
км 48+160.20	ВН надземен вод
км 48+342.00	ВН надземен вод планиран
км 51+018.12	ВН надземен вод
км 51+282.14	СН надземен вод
км 51+638.08	СН надземен вод
км 52+539.08	НН приклучок
км 52+614.27	СН надземен вод
км 52+902.58	ВН надземен вод
км 52+904.18	ВН надземен вод
км 56+266.54	ВН надземен вод планиран
км 57+015.91	ВН надземен вод
км 57+984.01	СН надземен вод
км 58+606.41	СН надземен вод планиран
км 58+624.01	СН надземен вод планиран
км 60+640.55	ВН надземен вод
км 62+501.90	ВН надземен вод
км 62+764.61	ВН надземен вод
км 62+767.41	ВН надземен вод
км 62+955.04	ВН надземен вод
км 62+983.11	ВН надземен вод
км 62+994.90	ВН надземен вод
км 64+456.90	ВН надземен вод
км 64+522.54	ВН надземен вод

НАЗИВ НА ПРОЕКТОТ :

ТП за поврзување на Западен Балкан (КОНЕКТА)

НАЗИВ НА ПЛАНОТ :

ПРЕДЛОГ УРБАНИСТИЧКИ ПЛАН ЗА ПОДРАЧЈА И ГРАДБИ ОД ДРЖАВНО ЗНАЧЕЊЕ ЗА ИНТЕРКОНЕКТИВЕН ГАСОВОД РЕПУБЛИКА СЕВЕРНА МАКЕДОНИЈА - ГРЦИЈА

ОПШТИНА НЕГОТИНО; ОПШТИНА ДЕМИР КАПИЈА; ОПШТИНА ГЕВГЕЛИЈА; ОПШТИНА БОГДАНЦИ

ИНВЕСТИТОР :

НАЦИОНАЛНИ ЕНЕРГЕТСКИ РЕСУРСИ (НЕР) АД Скопје

ПЛАНЕР :

БР. НА ЛИЦЕНЦА ЗА ИЗРАБОТУВАЊЕ УРБАНИСТИЧКИ ПЛАНОВИ - 0086
БР. НА ЛИЦЕНЦА "А" ЗА ПРОЕКТИРАЊЕ ГРАДБИ ОД ПРВА КАТЕГОРИЈА - П.019/А

ЧАКАР & ПАРТНЕРС
консалтинг - инженеринг - маркетинг

РЕВИДЕНТ :

БРОЈ НА РЕВИЗИЈА 1

ОДГОВОРЕН ПЛАНЕР :

Славица Чавдаровска Наумова, *дипл.инж.арх. овластување број - 0.0469*

СЛАВИЦА ЧАВДАРОВСКА
дипл.инж.арх.
Овластен планер 0469

СОРАБОТНИЦИ :

Зоран Николов, дипл. град. инж. бр.2.0282

Горан Чаловски, дипл.инж.арх. бр.0.0655

Татјана Ветеровска, дипл.инж.арх. бр.0.0657

РАСПОРЕД НА ЛИСТОВИ :

ВИД НА ПЛАНОТ :

УРБАНИСТИЧКИ ПЛАН ЗА ПОДРАЧЈА И ГРАДБИ ОД ДРЖАВНО ЗНАЧЕЊЕ

НАСЛОВ НА ДОКУМЕНТ :

Детал - Премин на гасовод под подземен вод на ЕВН (типски цртеж)

ТЕХН.БРОЈ	ДАТУМ	РАЗМЕР
103/2020	07/2022	1:1000

ФАЗА	ФОРМАТ	ВКУПНО ЛИСТОВИ	БРОЈ НА ЛИСТ
У		11	3

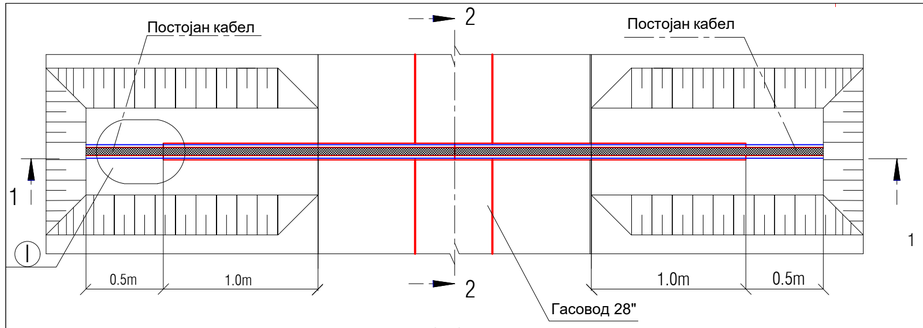

1-1

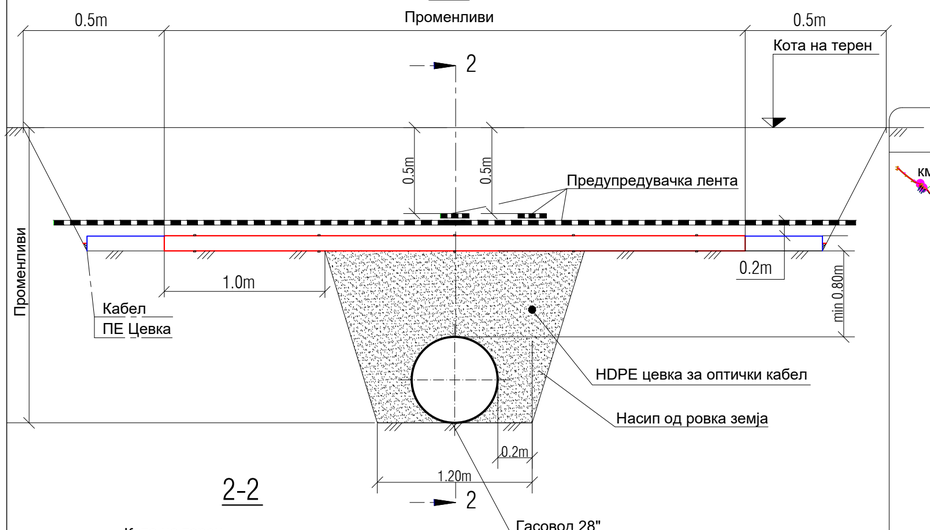

2-2

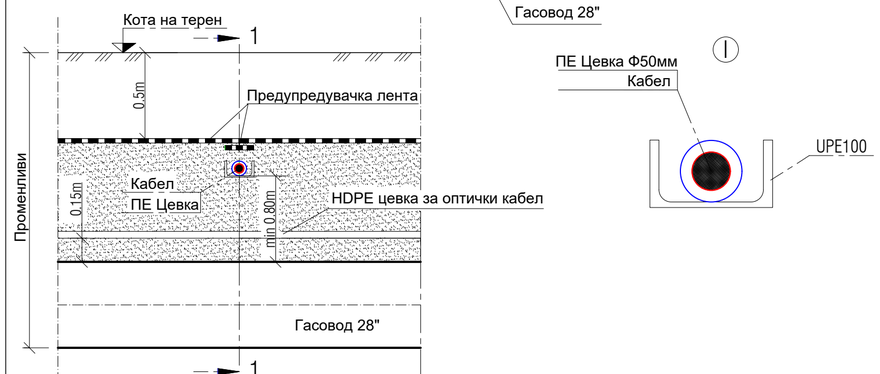

ПРЕГЛЕДНА СИТУАЦИЈА

ДЕТАЛ - РАЗМИНУВАЊЕ НА ГАСОВОД СО ПОДЗЕМНИ ИНСТАЛАЦИИ НА ЕВН

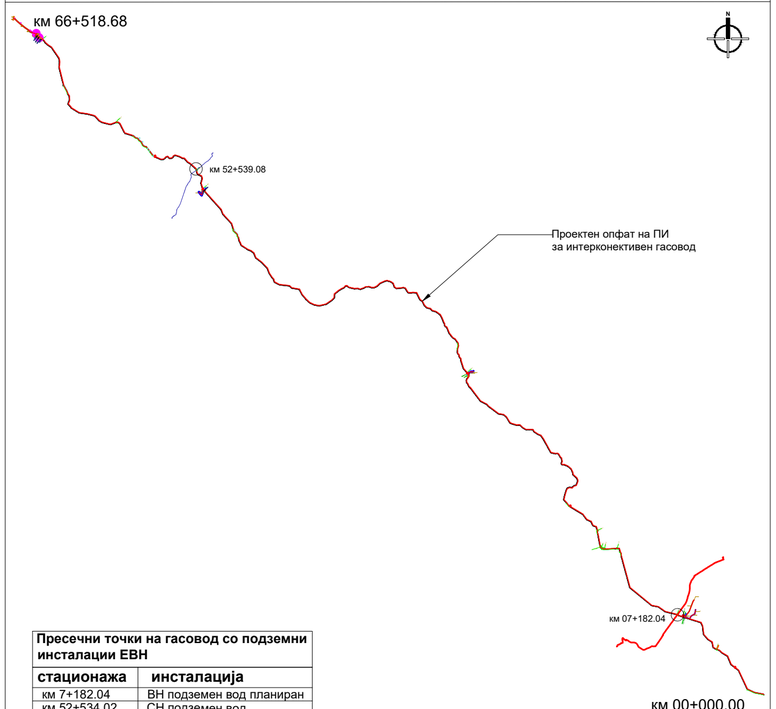

Пресечни точки на гасовод со подземни инсталации ЕВН

стационажа	инсталација
км 7+182.04	ВН подземен вод планиран
км 52+534.02	СН подземен вод

НАЗИВ НА ПРОЕКТОТ :

ТП за поврзување на Западен Балкан (КОНЕКТА)

НАЗИВ НА ПЛАНОТ :

ПРЕДЛОГ УРБАНИСТИЧКИ ПЛАН ЗА ПОДРАЧЈА И ГРАДБИ ОД ДРЖАВНО ЗНАЧЕЊЕ ЗА ИНТЕРКОНЕКТИВЕН ГАСОВОД РЕПУБЛИКА СЕВЕРНА МАКЕДОНИЈА - ГРЦИЈА ОПШТИНА НЕГОТИНО; ОПШТИНА ДЕМИР КАПИЈА; ОПШТИНА ГЕВГЕЛИЈА; ОПШТИНА БОГДАНЦИ

ИНВЕСТИТОР :

НАЦИОНАЛНИ ЕНЕРГЕТСКИ РЕСУРСИ (НЕР) АД Скопје

ПЛАНЕР :

БР. НА ЛИЦЕНЦА ЗА ИЗРАБОТУВАЊЕ УРБАНИСТИЧКИ ПЛАНОВИ - 0086
БР. НА ЛИЦЕНЦА "А" ЗА ПРОЕКТИРАЊЕ ГРАДБИ ОД ПРВА КАТЕГОРИЈА - П.019/А

ЧАКАР & ПАРТНЕРС
КОНСАЛТИНГ - ИНЖЕНЕРИНГ - МАРКЕТИНГ

ЧАКАР-ПАРТНЕРС

РЕВИДЕНТ :

БРОЈ НА РЕВИЗИЈА
1

ОДГОВОРЕН ПЛАНЕР :

Славица Чавдаровска Наумова, *дипл.инж.арх. овластување број - 0.0469*

0

СЛАВИЦА ЧАВДАРОВСКА
дипл.инж.арх.
Овластен планер 0469

СОРАБОТНИЦИ :

Зоран Николов, *дипл. град. инж. бр.2.0282*

Горан Чаловски, *дипл.инж.арх. бр.0.0655*

Татјана Ветеровска, *дипл.инж.арх. бр.0.0657*

РАСПОРЕД НА ЛИСТОВИ :

ВИД НА ПЛАНОТ :

УРБАНИСТИЧКИ ПЛАН ЗА ПОДРАЧЈА И ГРАДБИ ОД ДРЖАВНО ЗНАЧЕЊЕ

ТЕХН.БРОЈ	ДАТУМ	РАЗМЕР
103/2020	07/2022	1:1000

НАСЛОВ НА ДОКУМЕНТ :

Детал - Премин на гасовод под подземен вод на ЕВН (типски цртеж)

ФАЗА	ФОРМАТ	ВКУПНО ЛИСТОВИ	БРОЈ НА ЛИСТ
У		11	4

КАРАКТЕРИСТИЧЕН РОВ

ОСНОВА

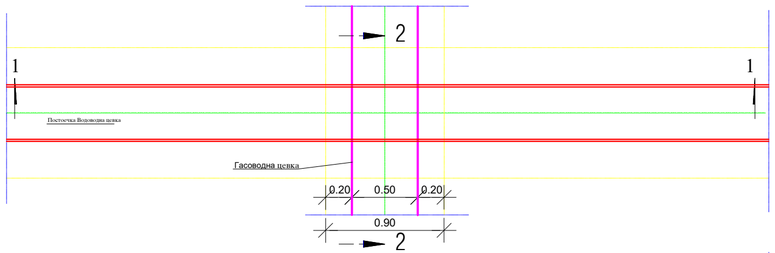

ПРЕСЕК 1 - 1

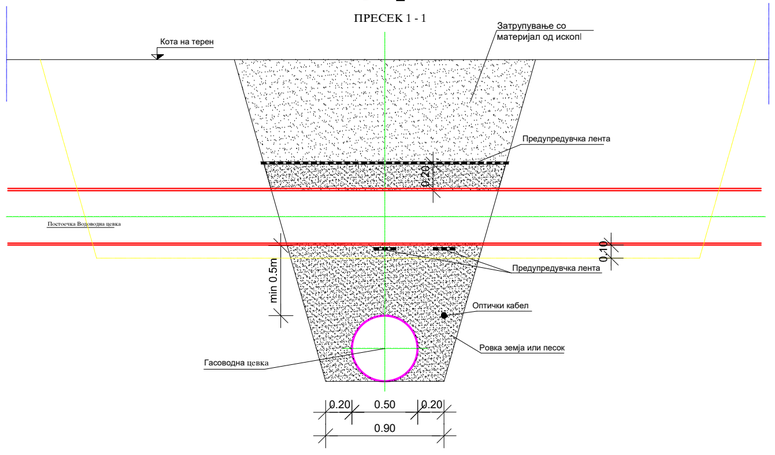

ПРЕСЕК 2-2

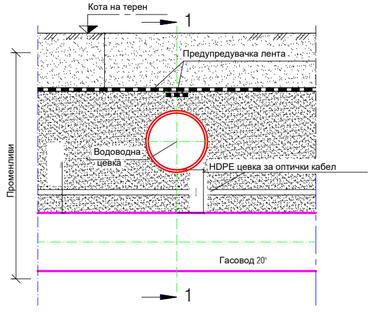

ПРЕГЛЕДНА СИТУАЦИЈА

ДЕТАЛ - РАЗМИНУВАЊЕ НА ГАСОВОД СО ПОДЗЕМНИ ИНСТАЛАЦИИ НА ЈКП Бошава

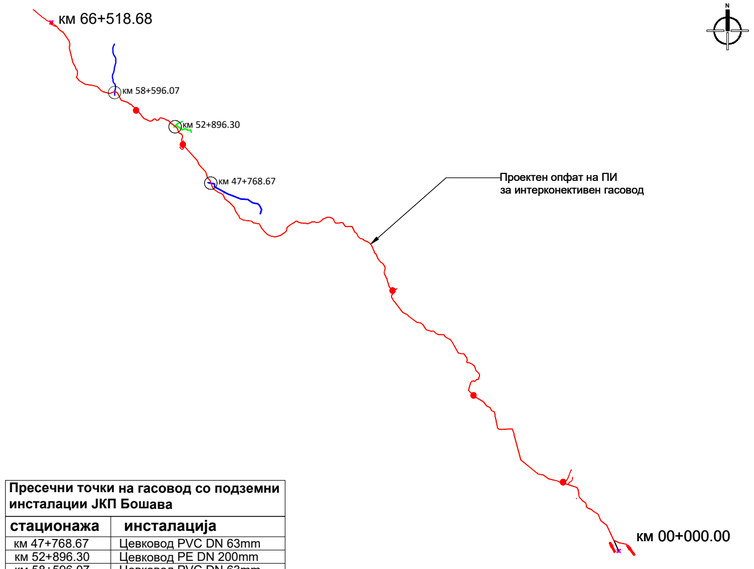

Пресечни точки на гасовод со подземни инсталации ЈКП Бошава	
стационажа	**инсталација**
км 47+768.67	Цевковод PVC DN 63mm
км 52+896.30	Цевковод PE DN 200mm
км 58+596.07	Цевковод PVC DN 63mm

НАЗИВ НА ПРОЕКТОТ :

ТП за поврзување на Западен Балкан (КОНЕКТА)

НАЗИВ НА ПЛАНОТ :

ПРЕДЛОГ УРБАНИСТИЧКИ ПЛАН ЗА ПОДРАЧЈА И ГРАДБИ ОД ДРЖАВНО ЗНАЧЕЊЕ ЗА ИНТЕРКОНЕКТИВЕН ГАСОВОД РЕПУБЛИКА СЕВЕРНА МАКЕДОНИЈА - ГРЦИЈА ОПШТИНА НЕГОТИНО; ОПШТИНА ДЕМИР КАПИЈА; ОПШТИНА ГЕВГЕЛИЈА; ОПШТИНА БОГДАНЦИ

ИНВЕСТИТОР :

НАЦИОНАЛНИ ЕНЕРГЕТСКИ РЕСУРСИ (НЕР) АД Скопје

ПЛАНЕР :

БР. НА ЛИЦЕНЦА ЗА ИЗРАБОТУВАЊЕ УРБАНИСТИЧКИ ПЛАНОВИ - 0086
БР. НА ЛИЦЕНЦА "А" ЗА ПРОЕКТИРАЊЕ ГРАДБИ ОД ПРВА КАТЕГОРИЈА - П.019/А

ЧАКАР & ПАРТНЕРС
КОНСАЛТИНГ - ИНЖЕНЕРИНГ - МАРКЕТИНГ

РЕВИДЕНТ :

БРОЈ НА РЕВИЗИЈА 1

ОДГОВОРЕН ПЛАНЕР :

Славица Чавдаровска Наумова, *дипл.инж.арх.*
овластување број - 0.0469

СЛАВИЦА ЧАВДАРОВСКА дипл.инж.арх. Овластен планер 0469

СОРАБОТНИЦИ :

Зоран Николов, *дипл. грађ. инж. бр.2.0282*

Горан Чаловски, *дипл.инж.арх. бр.0.0655*

Татјана Ветеровска, *дипл.инж.арх. бр.0.0657*

РАСПОРЕД НА ЛИСТОВИ :

ВИД НА ПЛАНОТ :

УРБАНИСТИЧКИ ПЛАН ЗА ПОДРАЧЈА И ГРАДБИ ОД ДРЖАВНО ЗНАЧЕЊЕ

НАСЛОВ НА ДОКУМЕНТ :

Детал - Премин на гасовод под постоечки водоводни цевки Ø 63 и Ø 200: (типски цртеж)

ТЕХН.БРОЈ	ДАТУМ	РАЗМЕР
103/2020	07/2022	1:1000

ФАЗА	ФОРМАТ	ВКУПНО ЛИСТОВИ	БРОЈ НА ЛИСТ
У		11	5

КАРАКТЕРИСТИЧЕН РОВ

ОСНОВА

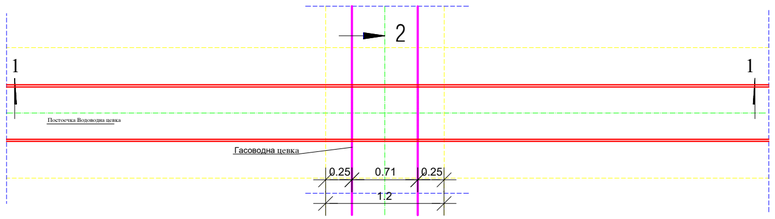

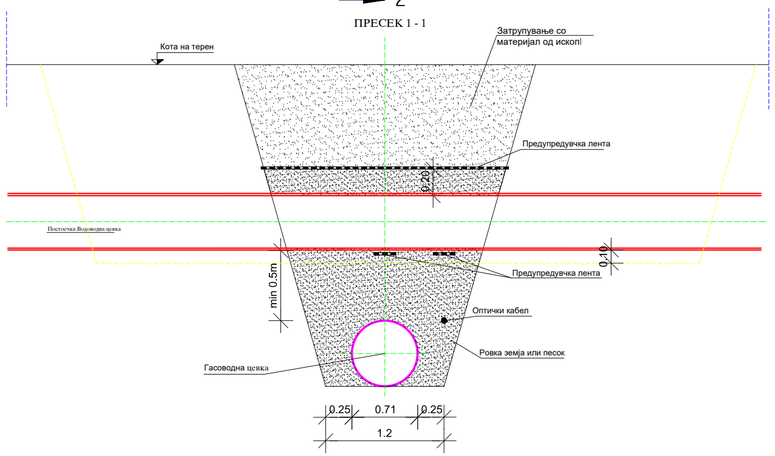

ПРЕСЕК 2-2

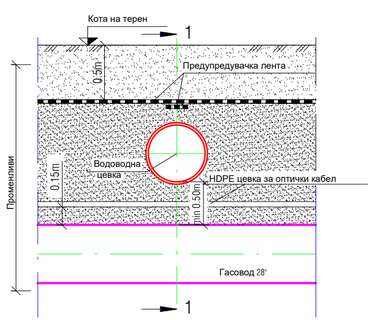

ПРЕГЛЕДНА СИТУАЦИЈА

ДЕТАЛ - РАЗМИНУВАЊЕ НА ГАСОВОД ПОД Цевки ТИРЗ Гевгелија

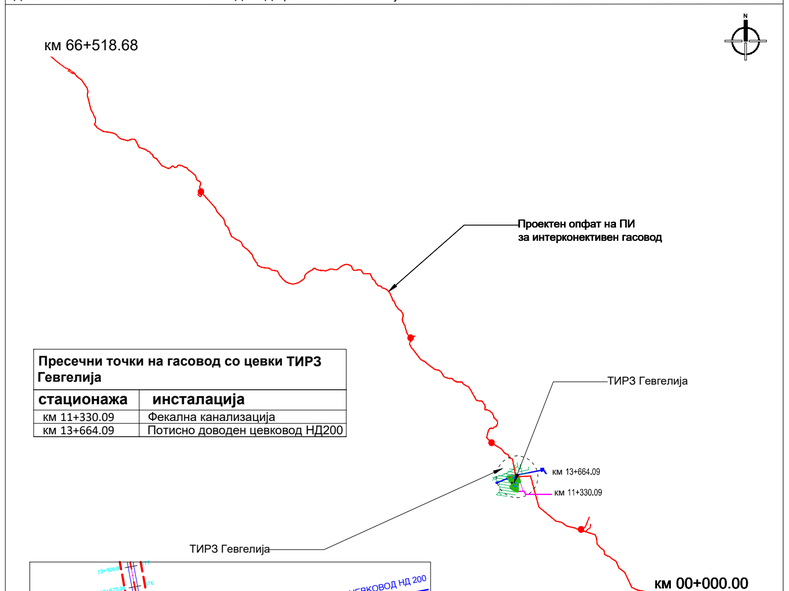

Пресечни точки на гасовод со цевки ТИРЗ Гевгелија	
стационажа	**инсталација**
км 11+330.09	Фекална канализација
км 13+664.09	Потисно доводен цевковод НД200

НАЗИВ НА ПРОЕКТОТ :

ТП за поврзување на Западен Балкан (КОНЕКТА)

НАЗИВ НА ПЛАНОТ :

ПРЕДЛОГ УРБАНИСТИЧКИ ПЛАН ЗА ПОДРАЧЈА И ГРАДБИ ОД ДРЖАВНО ЗНАЧЕЊЕ ЗА ИНТЕРКОНЕКТИВЕН ГАСОВОД РЕПУБЛИКА СЕВЕРНА МАКЕДОНИЈА - ГРЦИЈА ОПШТИНА НЕГОТИНО; ОПШТИНА ДЕМИР КАПИЈА; ОПШТИНА ГЕВГЕЛИЈА; ОПШТИНА БОГДАНЦИ

ИНВЕСТИТОР :

НАЦИОНАЛНИ ЕНЕРГЕТСКИ РЕСУРСИ (НЕР) АД Скопје

ПЛАНЕР :

БР. НА ЛИЦЕНЦА ЗА ИЗРАБОТУВАЊЕ УРБАНИСТИЧКИ ПЛАНОВИ - 0086
БР. НА ЛИЦЕНЦА "А" ЗА ПРОЕКТИРАЊЕ ГРАДБИ ОД ПРВА КАТЕГОРИЈА - П.019/А

ЧАКАР & ПАРТНЕРС
КОНСАЛТИНГ - ИНЖЕНЕРИНГ - МАРКЕТИНГ

ЧАКАР-ПАРТНЕРС Скопје

РЕВИДЕНТ :

БРОЈ НА РЕВИЗИЈА 1

ОДГОВОРЕН ПЛАНЕР :

Славица Чавдаровска Наумова, *дипл.инж.арх.*
овластување број - 0.0469

0 СЛАВИЦА ЧАВДАРОВСКА дипл.инж.арх. Овластен планер 0469

СОРАБОТНИЦИ :

Зоран Николов, *дипл. грађ. инж. бр.2.0282*

Горан Чаловски, *дипл.инж.арх. бр.0.0655*

Татјана Ветеровска, *дипл.инж.арх. бр.0.0657*

РАСПОРЕД НА ЛИСТОВИ :

ВИД НА ПЛАНОТ :

УРБАНИСТИЧКИ ПЛАН ЗА ПОДРАЧЈА И ГРАДБИ ОД ДРЖАВНО ЗНАЧЕЊЕ

ТЕХН.БРОЈ	ДАТУМ	РАЗМЕР
103/2020	07/2022	1:1000

НАСЛОВ НА ДОКУМЕНТ :

Детал - Премин на гасовод под постоечки водоводни цевки: (типски цртеж)

ФАЗА	ФОРМАТ		ВКУПНО ЛИСТОВИ	11
У			БРОЈ НА ЛИСТ	6

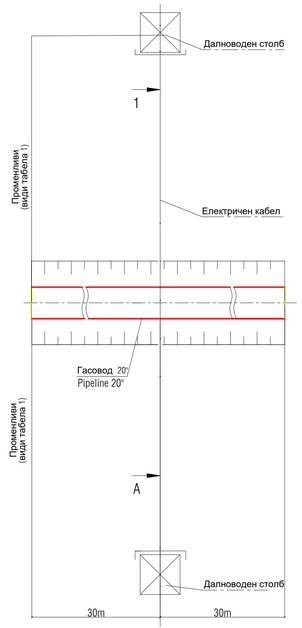

Зголемена изолација

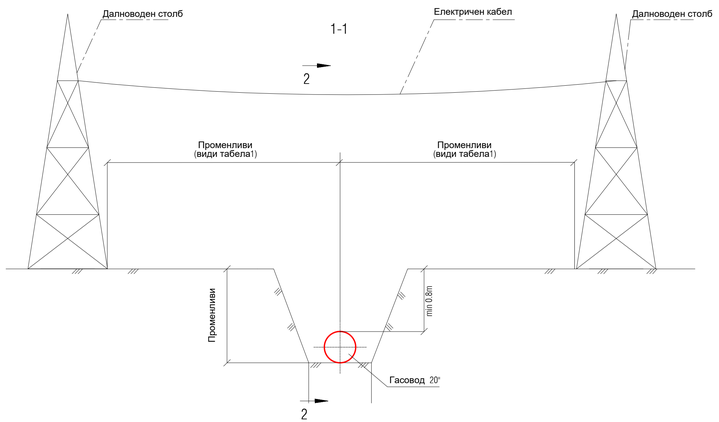

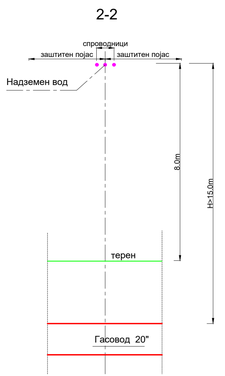

Табела 1

Хоризонтално растојание(мин)	
kV	м
10	10
35	15
110	20
400	35

ПРЕГЛЕДНА СИТУАЦИЈА

ДЕТАЛ - РАЗМИНУВАЊЕ НА ГАСОВОД СО ПОСТОЕЧКИ 110kV и 400kV ДАЛЕКУВОД НА МЕПСО

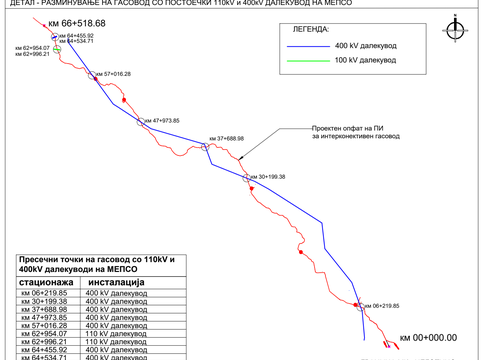

Пресечни точки на гасовод со 110kV и 400kV далекуводи на МЕПСО

стационажа	инсталација
км 06+219.85	400 kV далекувод
км 30+199.38	400 kV далекувод
км 37+688.98	400 kV далекувод
км 47+973.85	400 kV далекувод
км 57+016.28	400 kV далекувод
км 62+954.07	110 kV далекувод
км 62+996.21	110 kV далекувод
км 64+455.92	400 kV далекувод
км 64+534.71	400 kV далекувод

НАЗИВ НА ПРОЕКТОТ :

ТП за поврзување на Западен Балкан (КОНЕКТА)

НАЗИВ НА ПЛАНОТ :

ПРЕДЛОГ УРБАНИСТИЧКИ ПЛАН ЗА ПОДРАЧЈА И ГРАДБИ ОД ДРЖАВНО ЗНАЧЕЊЕ ЗА ИНТЕРКОНЕКТИВЕН ГАСОВОД РЕПУБЛИКА СЕВЕРНА МАКЕДОНИЈА - ГРЦИЈА

ОПШТИНА НЕГОТИНО; ОПШТИНА ДЕМИР КАПИЈА; ОПШТИНА ГЕВГЕЛИЈА; ОПШТИНА БОГДАНЦИ

ИНВЕСТИТОР :

НАЦИОНАЛНИ ЕНЕРГЕТСКИ РЕСУРСИ (НЕР) АД Скопје

ПЛАНЕР :

БР. НА ЛИЦЕНЦА ЗА ИЗРАБОТУВАЊЕ УРБАНИСТИЧКИ ПЛАНОВИ - 0086
БР. НА ЛИЦЕНЦА "А" ЗА ПРОЕКТИРАЊЕ ГРАДБИ ОД ПРВА КАТЕГОРИЈА - П 019/А

ЧАКАР & ПАРТНЕРС
КОНСАЛТИНГ - ИНЖЕНЕРИНГ - МЕНАЏМЕНТ

РЕВИДЕНТ :

БРОЈ НА РЕВИЗИЈА
1

ОДГОВОРЕН ПЛАНЕР :

Славица Чавдаровска Наумова, *дипл.инж.арх. овластување број - 0.0469*

СЛАВИЦА ЧАВДАРОВСКА
дипл.инж.арх.
Овластен планер
0469

СОРАБОТНИЦИ :

Зоран Николов, *дипл. град. инж. бр.2.0282*
Горан Чаловски, *дипл.инж.арх. бр.0.0655*
Татјана Ветеровска, *дипл.инж.арх. бр.0.0657*

РАСПОРЕД НА ЛИСТОВИ :

ВИД НА ПЛАНОТ :

УРБАНИСТИЧКИ ПЛАН ЗА ПОДРАЧЈА И ГРАДБИ ОД ДРЖАВНО ЗНАЧЕЊЕ

НАСЛОВ НА ДОКУМЕНТ :

Детал - Премин на гасовод под постоечки далекуводи МЕПСО (типски цртеж)

ТЕХН.БРОЈ	ДАТУМ	РАЗМЕР
103/2020	07/2022	1:1000

ФАЗА	ФОРМАТ	ВКУПНО ЛИСТОВИ	БРОЈ НА ЛИСТ
У		11	7

КАРАКТЕРИСТИЧЕН РОВ

ОСНОВА

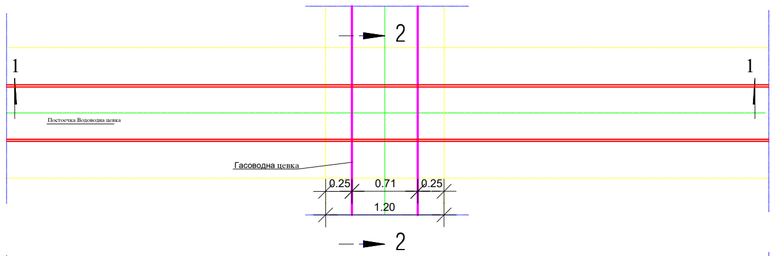

ПРЕСЕК 1 - 1

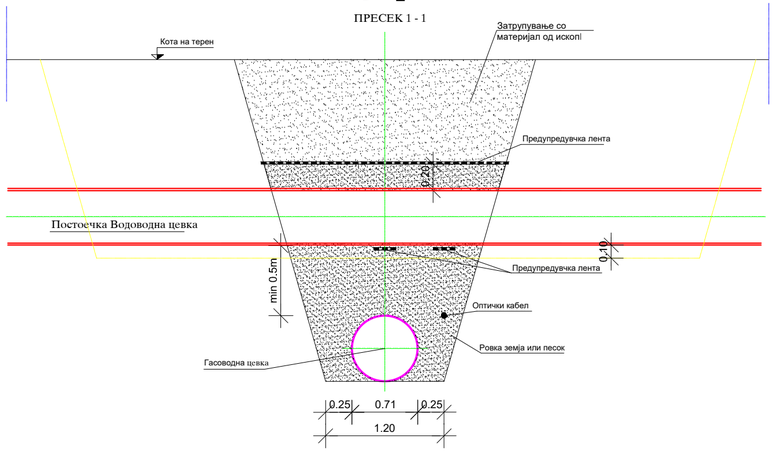

ПРЕСЕК 2-2

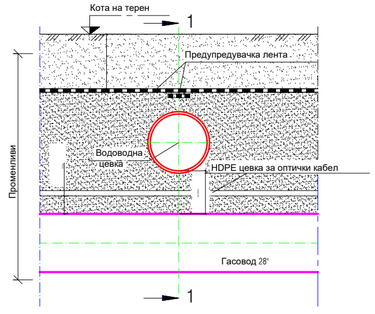

ПРЕГЛЕДНА СИТУАЦИЈА

ДЕТАЛ - РАЗМИНУВАЊЕ НА ГАСОВОД СО ПОДЗЕМНИ ВОДОВОДНИ ЦЕВКИ

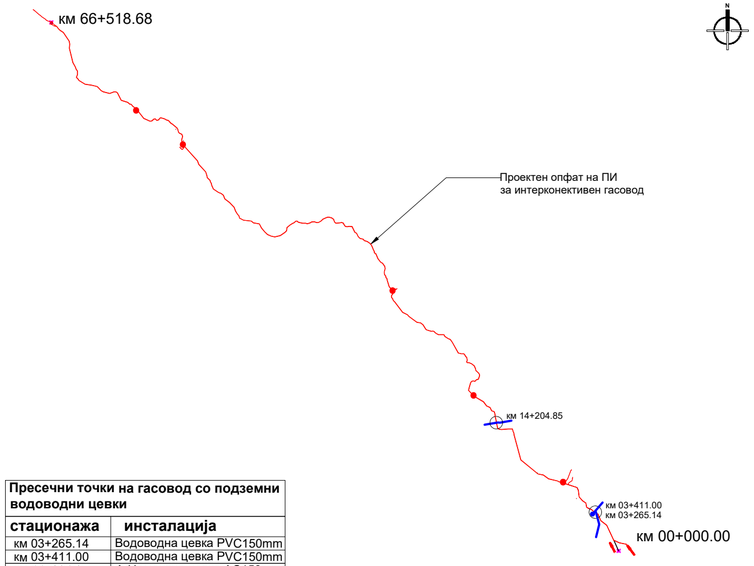

Пресечни точки на гасовод со подземни водоводни цевки

стационажа	инсталација
км 03+265.14	Водоводна цевка PVC150mm
км 03+411.00	Водоводна цевка PVC150mm
км 14+204.85	А-Цементна цевка АС150mm

НАЗИВ НА ПРОЕКТОТ :

ТП за поврзување на Западен Балкан (КОНЕКТА)

НАЗИВ НА ПЛАНОТ :

ПРЕДЛОГ УРБАНИСТИЧКИ ПЛАН ЗА ПОДРАЧЈА И ГРАДБИ ОД ДРЖАВНО ЗНАЧЕЊЕ ЗА ИНТЕРКОНЕКТИВЕН ГАСОВОД РЕПУБЛИКА СЕВЕРНА МАКЕДОНИЈА - ГРЦИЈА ОПШТИНА НЕГОТИНО; ОПШТИНА ДЕМИР КАПИЈА; ОПШТИНА ГЕВГЕЛИЈА; ОПШТИНА БОГДАНЦИ

ИНВЕСТИТОР :

НАЦИОНАЛНИ ЕНЕРГЕТСКИ РЕСУРСИ (НЕР) АД Скопје

ПЛАНЕР :

БР. НА ЛИЦЕНЦА ЗА ИЗРАБОТУВАЊЕ УРБАНИСТИЧКИ ПЛАНОВИ - 0086
БР. НА ЛИЦЕНЦА "А" ЗА ПРОЕКТИРАЊЕ ГРАДБИ ОД ПРВА КАТЕГОРИЈА - П.019/А

ЧАКАР & ПАРТНЕРС
КОНСАЛТИНГ - ИНЖЕНЕРИНГ - МАРКЕТИНГ

ЧАКАР-ПАРТНЕРС

РЕВИДЕНТ :

БРОЈ НА РЕВИЗИЈА
1

ОДГОВОРЕН ПЛАНЕР :

Славица Чавдаровска Наумова, *дипл.инж.арх.*
овластување број - 0.0469

СЛАВИЦА ЧАВДАРОВСКА
дипл.инж.арх.
Овластен планер 0469

СОРАБОТНИЦИ :

Зоран Николов, *дипл. грађ. инж. бр.2.0282*
Горан Чаловски, *дипл.инж.арх. бр.0.0655*
Татјана Ветеровска, *дипл.инж.арх. бр.0.0657*

РАСПОРЕД НА ЛИСТОВИ :

ВИД НА ПЛАНОТ :

УРБАНИСТИЧКИ ПЛАН ЗА ПОДРАЧЈА И ГРАДБИ ОД ДРЖАВНО ЗНАЧЕЊЕ

НАСЛОВ НА ДОКУМЕНТ :

Детал - Премин на гасовод под постоечки водоводни цевки PVC и АС 150mm - ЈПКД Комуналец Гевгелија (типски цртеж)

ТЕХН.БРОЈ	ДАТУМ	РАЗМЕР
103/2020	07/2022	

ФАЗА	ФОРМАТ		ВКУПНО ЛИСТОВИ	11
У			БРОЈ НА ЛИСТ	8

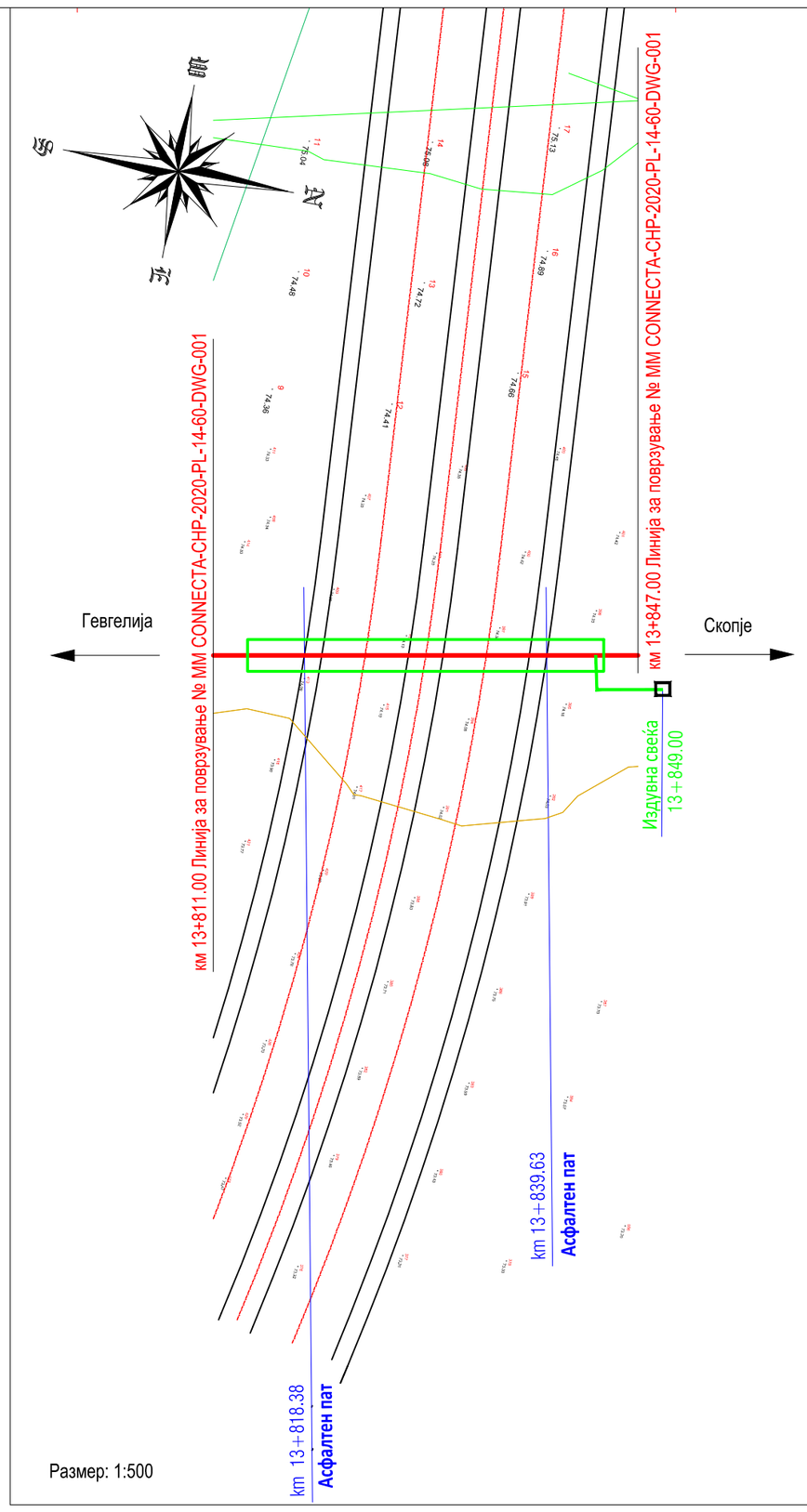

Ред. број	Опис	Ед. мера	Количина
4	**ПРЕМИНИ ПОД АСФАЛТЕН ПАТ СО ПРОКОПУВАЊЕ**		
1	Обележување и исколчување на преминот согласно единечен предмер во Основен проект	м’	30.00
2	Изработка на девијација согласно изготвена методологија и елаборат за времен режим од изведувачот и одобрени од соодветни институции	ком	1.00
3	Сечење на коловозна конструкција согласно единечен предмер во Основен проект	м’	21.20
4	Машински ископ на ров за полагање на цевки во земја :		
	II и III или III и IV категорија на ископ според единечен предмер од основен проект	$м^3$	183.04
	-IV и V или V и VI категорија на ископ согласно единечен предмер во Основен проект	$м^3$	0.00
5	- Додаток на ископ со минирање во цврста карпа (70% од IV - V или V - VI кат.) согласно единечен предмер во Основен проект	$м^3$	0.00
6	Фино дотерување на ров	$м^2$	36.00
7	Набавка, транспорт и вградување на песок испод цевки со дебелина д=15см.	$м^3$	5.54
8	Набавка, транспорт и вградување на песок околу и над цевка до д=30см над цевката.	$м^3$	43.38
9	Набавка,транспорт и вградување на тамонски материјал во слоеви од 20 до 30 см со збивање до барана носивост согласно категоријата на патот	$м^3$	49.44
10	Утовар,транспорт и поставување на заштитен кожув кај прекопите со челична цевка 38"x10.00mm согласно единечен предмер во Основен проект	м’	30.00
11	Затрупување на ровот со материјал од ископ до кота на терен со набивање во слоеви од 20 до 30см	$м^3$	62.76
12	Утовар и транспорт на вишок земја до депонија	$м^3$	120.29
13	Асфалтирање на коловоз согласно методологија и елаборат за времен режим од изведувачот и одобрени од соодветни институции	$м^2$	31.80

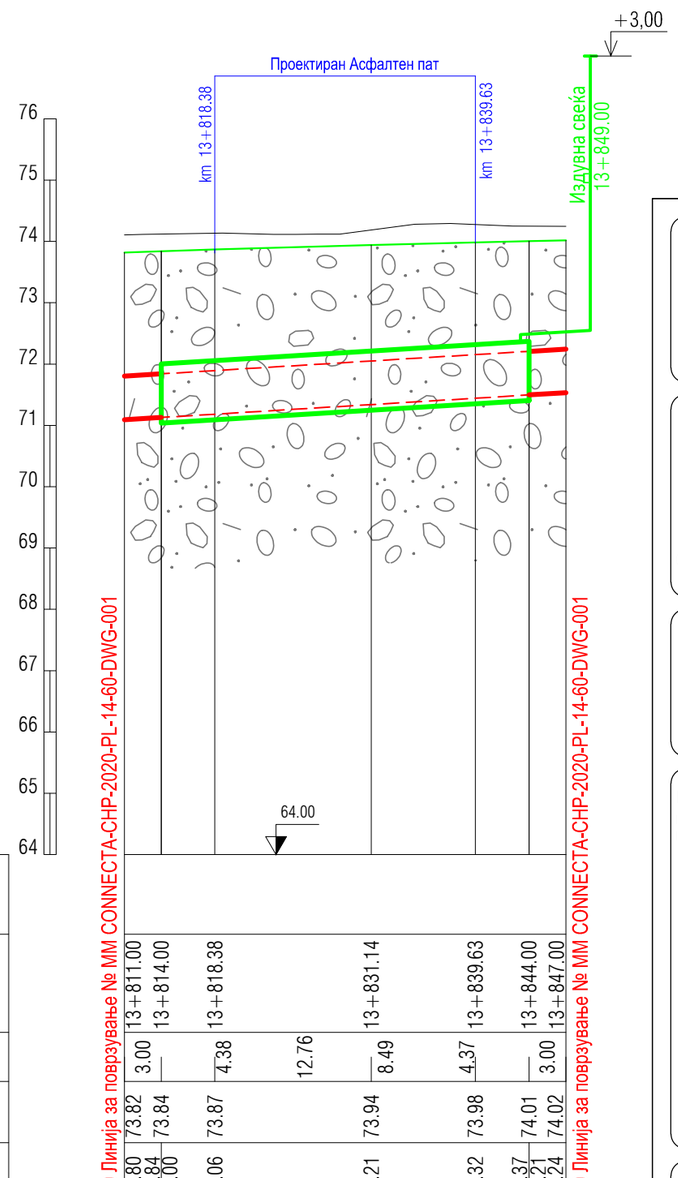

Размер:

Хоризонтално - 1:500

Вертикално - 1:100

| | | |

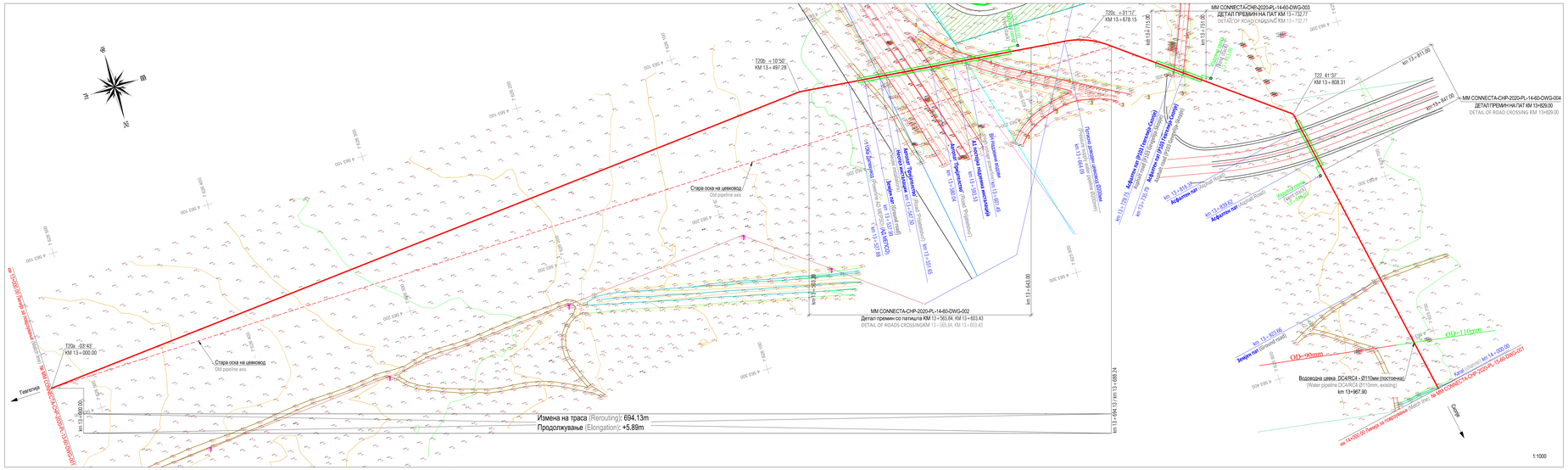
Измена на траса (Rerouting): 694.13m
Продолжување (Elongation): +5.89m
MM CONNECTA-CHP-2020-PL-14-60-DWG-002
Детал преми со патишта КМ 13+565.84, КМ 13+603.43
DETAIL OF ROADS CROSSINGKM 13+565.84, KM 13+603.43
MM CONNECTA-CHP-2020-PL-14-60-DWG-003
ДЕТАЛ ПРЕМИН НА ПАТ КМ 13+732.77
DETAIL OF ROAD CROSSING KM 13+732.77
MM CONNECTA-CHP-2020-PL-14-60-DWG-004
ДЕТАЛ ПРЕМИН НА ПАТ КМ 13+829.00
DETAIL OF ROAD CROSSING KM 13+829.00
Стара оска на цевковод
Old pipeline axis
Аголот Приjателство/
Road (Kink) "Prijatelstvo"
Аголот (Крак) Приjателство/
Road (Kink) "Prijatelstvo"
Аголот Приjателство/
Road (Kink) "Prijatelstvo"
Асфалтен пат (Постојна состојба)
Asphalt road (Existing condition)
Асфалтен пат (Проектирана состојба)
Asphalt road (Designed condition)
Асфалтен пат
Asphalt road
Асфалтен пат (Ground road)
Асфалтен пат (Ground road)
Асфалтен пат (Ground road)
Земјен пат (Ground road)
Земјен пат (Ground road)
Земјен пат (Ground road)
Водоводна цевка DC4/RC4 - Ø110mm (постоечка)
(Water pipeline DC4/RC4 Ø110mm, existing)
km 13+967.90
Водоводна цевка DC4/RC4 - Ø110mm (постоечка)
(Water pipeline DC4/RC4 Ø110mm, existing)
km 13+000.00
Ø110mm
OD=90mm
OD=110mm
Ø90mm
Ø110mm
Ø110mm
Ø110

Пресек за разминување на Среднонапонски кабел со постоен Асфалтен пат

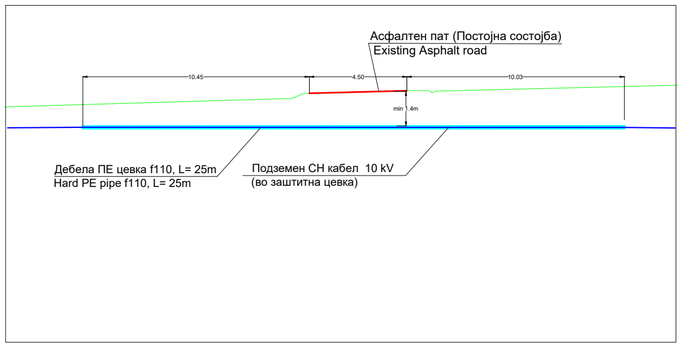

Преминот под Асфалтен пат ќе се изведе со хоризонтално бушење

Трафостаница 10/0.4kV EVN
Electrical substation 10/0.4kV EVN

Приклучен 10kV столб (Предмет на ЕВН, за подетелно погледни во книга 15.1)
Connection pillar 10kV (Scope of EVN, for details look in book 15.1)

X=7631089.02
Y=4560227.47

Дебела ПЕ цевка f110, L= 20m
Hard PE pipe f110, L= 20m

Асфалтен пат
Asphalt road

Оптички комуникации
Fiber installations

Дебела ПЕ цевка f110, L= 20m
Hard PE pipe f110, L= 20m

Подземен СН кабел од приклучен столб до ТС 10/0.4kV
Underground MV cable from connection 10kv pillar to electrical substation 10/0.4kV

Планирано водоснабдување, ПЕ ф250
Planned water pipeline, PE f250

Земјен канал
Earth trench

Дебела ПЕ цевка f110, L= 20m
Hard PE pipe f110, L= 20m

Блок Станица БС-I1 (km 6+860)
Block Station BVS-I1 (km 6+860)

Контролна просторија
Control room

X=7630600.23
Y=4559280.94

Столбна ТС 10/0.4kV
Electrical substation 10/0.4kV

Нисконапонски кабел
LV cable

Кабел до анодно поле
Cable to anode field

Интерконективен гасовод
Interconnective gas pipeline

Појдовно-приемна чистачка станица LRS-I1 (km 6+735)
Outgoing-receiving cleaning station LRS-I1 (km 6+735)

6+925.00 6+900.00 6+875.00 6+850.00 6+825.00 6+800.00 6+775.00 6+750.00 6+725.00 6+700.00 6+675.00 6+650.00 6+625.00 6+600.00 6+575.00 6+550.00 6+525.00 6+500.00 6+475.00

НАЗИВ НА ПРОЕКТОТ :

ТП за поврзување на Западен Балкан (КОНЕКТА)

НАЗИВ НА ПЛАНОТ :

ПРЕДЛОГ УРБАНИСТИЧКИ ПЛАН ЗА ПОДРАЧЈА И ГРАДБИ ОД ДРЖАВНО ЗНАЧЕЊЕ ЗА ИНТЕРКОНЕКТИВЕН ГАСОВОД РЕПУБЛИКА СЕВЕРНА МАКЕДОНИЈА - ГРЦИЈА

ОПШТИНА НЕГОТИНО; ОПШТИНА ДЕМИР КАПИЈА; ОПШТИНА ГЕВГЕЛИЈА; ОПШТИНА БОГДАНЦИ

ИНВЕСТИТОР :

НАЦИОНАЛНИ ЕНЕРГЕТСКИ РЕСУРСИ (НЕР) АД Скопје

ПЛАНЕР :

БР. НА ЛИЦЕНЦА ЗА ИЗРАБОТУВАЊЕ УРБАНИСТИЧКИ ПЛАНОВИ - 0086
БР. НА ЛИЦЕНЦА "А" ЗА ПРОЕКТИРАЊЕ ГРАДБИ ОД ПРВА КАТЕГОРИЈА - П.019/А

ЧАКАР & ПАРТНЕРС
КОНСАЛТИНГ - ИНЖЕНЕРИНГ - МАРКЕТИНГ

ЧАКАР-ПАРТНЕРС Скопје

РЕВИДЕНТ :

БРОЈ НА РЕВИЗИЈА
1

ОДГОВОРЕН ПЛАНЕР :
Славица Чавдаровска Наумова, *дипл.инж.арх.*
овластување број - 0.0469

0 СЛАВИЦА ЧАВДАРОВСКА дипл.инж.арх. Овластен планер 0469

СОРАБОТНИЦИ :
Зоран Николов, *дипл. град. инж. бр.2.0282*
Горан Чаловски, *дипл.инж.арх. бр.0.0655*
Татјана Ветеровска, *дипл.инж.арх. бр.0.0657*

РАСПОРЕД НА ЛИСТОВИ :

ВИД НА ПЛАНОТ :

УРБАНИСТИЧКИ ПЛАН ЗА ПОДРАЧЈА И ГРАДБИ ОД ДРЖАВНО ЗНАЧЕЊЕ

НАСЛОВ НА ДОКУМЕНТ :

Ситуација за напојување на БС-I1

ТЕХН.БРОЈ	ДАТУМ	РАЗМЕР
103/2020	07/2022	1:2000

ФАЗА	ФОРМАТ		ВКУПНО ЛИСТОВИ	БРОЈ НА ЛИСТ
У			11	11

Ред. број	Опис	Ед. мера	Количина
5	**ПЕМИН СО СОНДАЖНО ДУПЧЕЊЕ ПОД КАНАЛ , РЕГИОНАЛЕН ПАТ , АВТОПАТ И ЖЕЛЕЗНИЧКА ПРУГА**		
1	Изработка на методологија и елаборат за времен режим од изведувачот и одобрени од соодветни институции	ком	1.00
2	Обележување и исколчување на трасата согласно единечен предмер во Основен проект	м'	48.00
3	Ископ на градежни јами со димензии согласно понудената методологија од изведувачот за извршување на хоризонталното бушење со одлагање на хумусот засебно од останатиот материјал.	ком	1.00
4	Подготовка на градежната јама за инсталирање на опремата за бушење. Во оваа ставка влегува и одржување на нивото на подземна вода за време на бушењето со испумпување на истата.	ком	1.00
5	Сондажно дупчење со истовремено вградување на заштитната цевка 38"x14.2mm , со депонирање на земја до ивица на работен појас	м'	48.00
6	Затрупување на градежните јами за потребите на бушењето и враќање на хумусниот слој во првобитна состојба.	ком	1.00
7	Утовар и транспорт на вишок земја до депонија	$м^3$	19.04

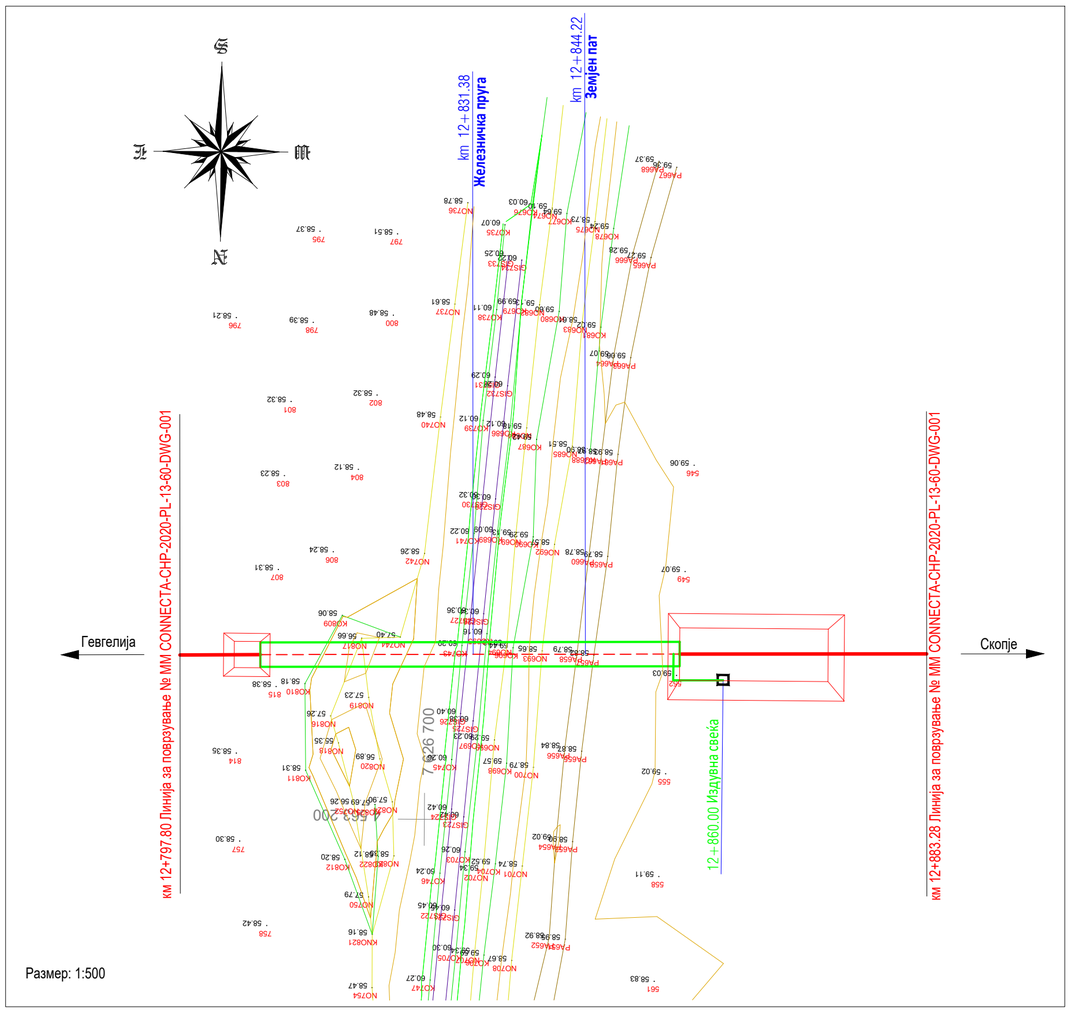

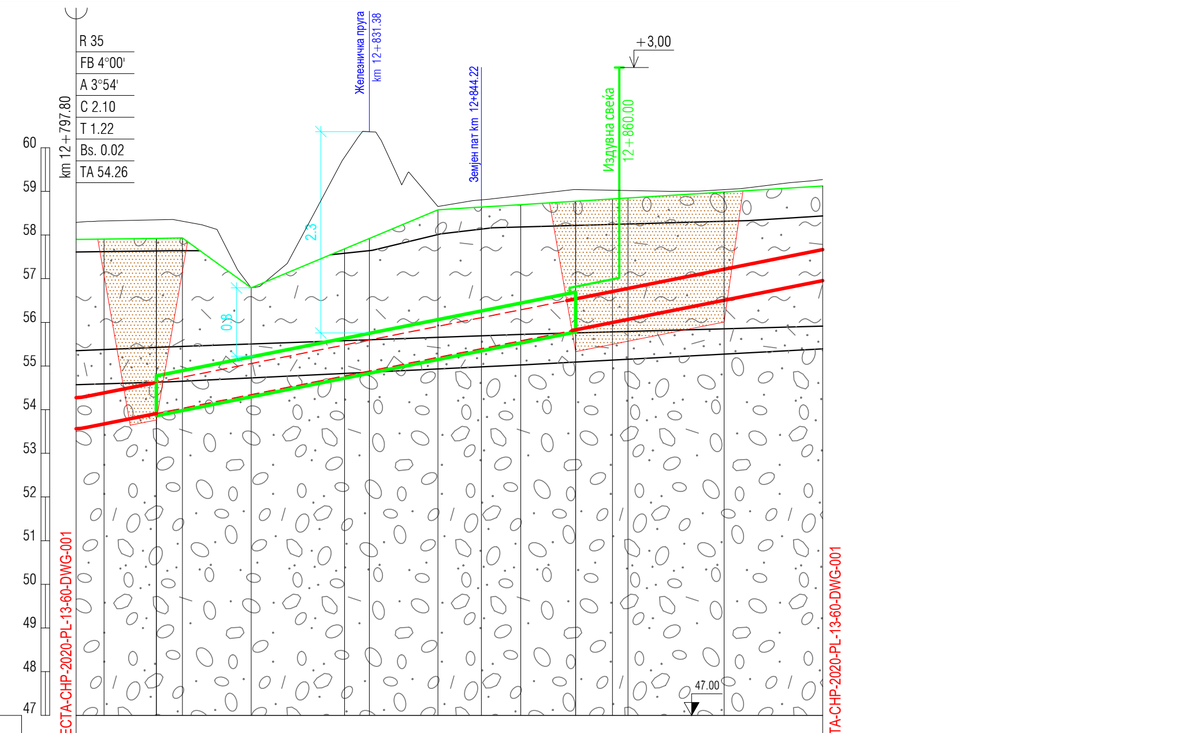

Размер:
Хоризонтално - 1:500
Вертикално - 1:100

| | | |

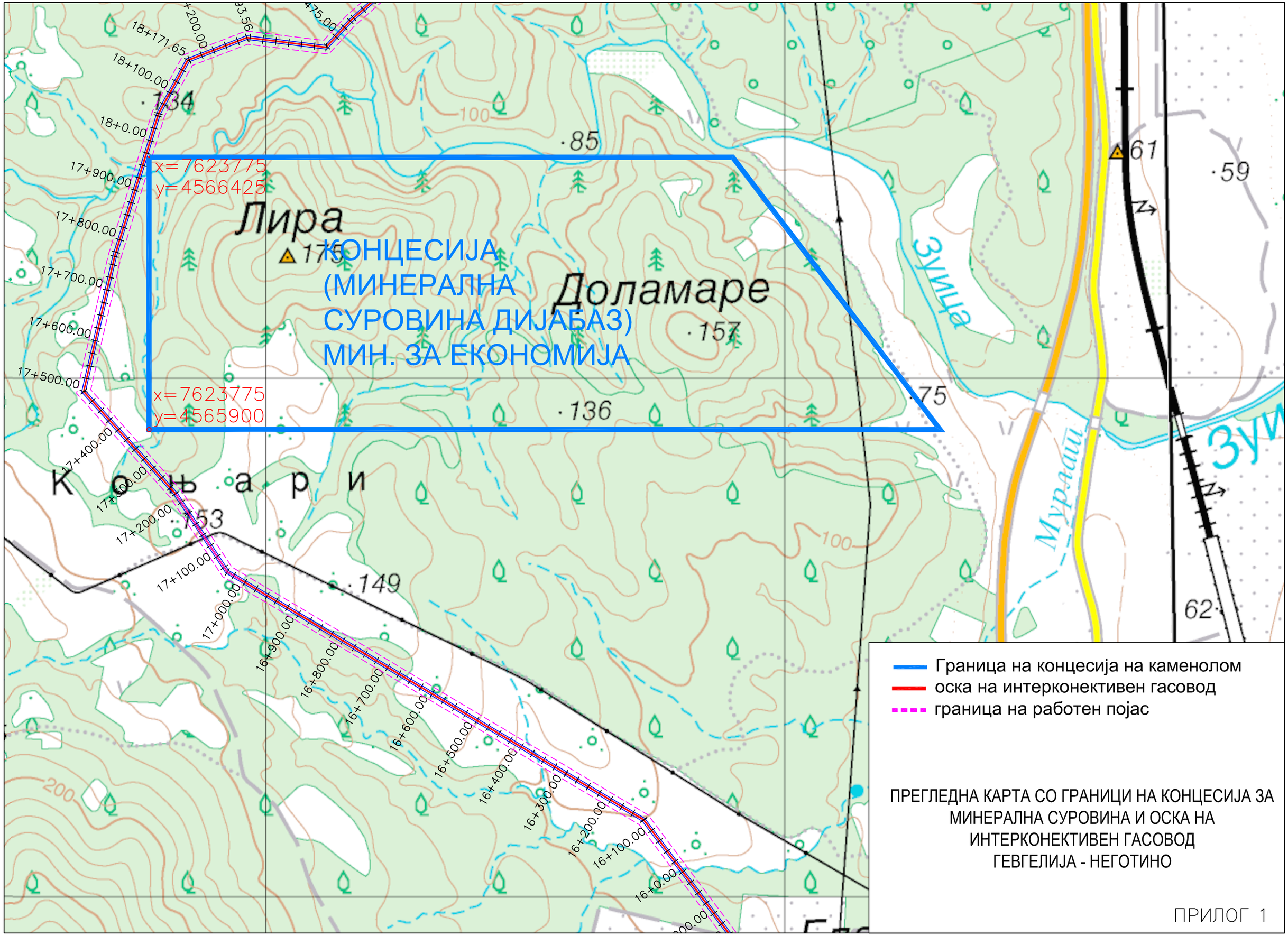
x=7623775
y=4566425
x=7623775
y=4565900
КОНЦЕСИЈА
(МИНЕРАЛНА
СУРОВИНА ДИЈАБАЗ)
МИН. ЗА ЕКОНОМИЈА
Лира
Доламаре
Зуица
Мурадиш
Кочьари
18+171.65
18+100.00
18+0.00
17+900.00
17+800.00
17+700.00
17+600.00
17+500.00
17+400.00
17+200.00
17+100.00
17+000.00
16+900.00
16+800.00
16+700.00
16+600.00
16+500.00
16+400.00
16+300.00
16+200.00
16+100.00
16+0.00
134
85
59
61
62
157
136
75
153
149
100
200
Граница на концесија на каменолом
оска на интерконективен гасовод
граница на работен појас
ПРЕГЛЕДНА КАРТА СО ГРАНИЦИ НА КОНЦЕСИЈА ЗА МИНЕРАЛНА СУРОВИНА И ОСКА НА ИНТЕРКОНЕКТИВЕН ГАСОВОД ГЕВГЕЛИЈА - НЕГОТИНО
ПРИЛОГ 1

РАЗМИНУВАЊЕ БР.1 ОСНОВА 1:50

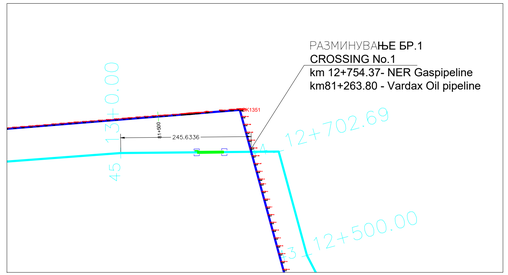

РАЗМИНУВАЊЕЕ БР. 2 ОСНОВА 1:50

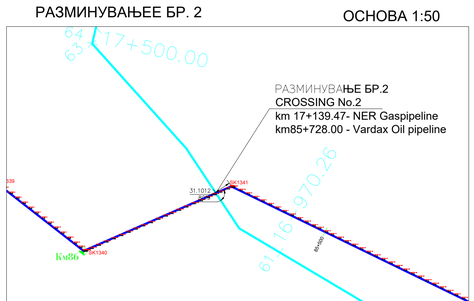

РАЗМИНУВАЊЕ БР.3 И БР.4 ОСНОВА 1:50

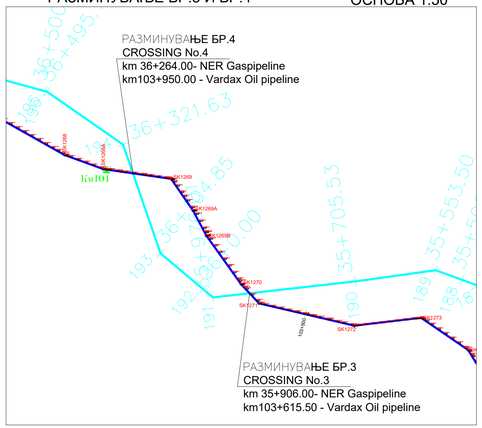

РАЗМИНУВАЊЕ БР.5 ОСНОВА 1:50



РАЗМИНУВАЊЕ БР.6 ОСНОВА 1:50

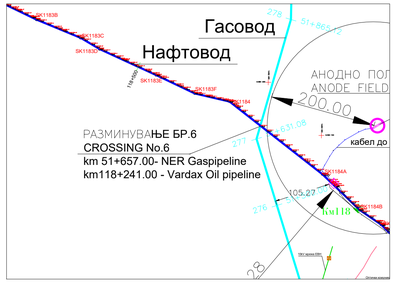

Оска на гасовод / Gas pipeline axis

Оска на нафтовод / Oil pipeline axis

прегед на места на разминување

№	Стационажа (Нафтовод / Гасовод) km+m / km+m	X	Y	Z Terrain (A)	Z Oil pipeline (B)	Z Gas pipeline (C)	Од терен до нафтовод (м)	растојание помеѓу нафтовод и гасовод (м)
1	81+264/ 12+754	7626771.56	4563181.81	58.05	56.71	55.51	1.34	0.8
2	85+728 / 17+139	7623881.89	4565692.15	146.65	145.32	144.17	1.33	0.75
3	103+615.5 / 35+906	7614116.85	4578082.42	593.15	591.5	589.73	1.65	1.37
4	103+950 / 36+264	7613897.18	4578308.42	607.77	606.48	605.17	1.29	0.91
5	104+448 / 36+785	7613454.69	4578509.27	611.1	608.69	607.58	2.41	0.71
6	118+241 / 51+657	7602885.18	4584118.48	140.34	139.23	138.12	1.11	0.71

Детал за разминување на гасоводот со Нафтовод Солун-Скопје
Detail of the crossing between Gas pipeline and Oil pipeline Solun-Skopje

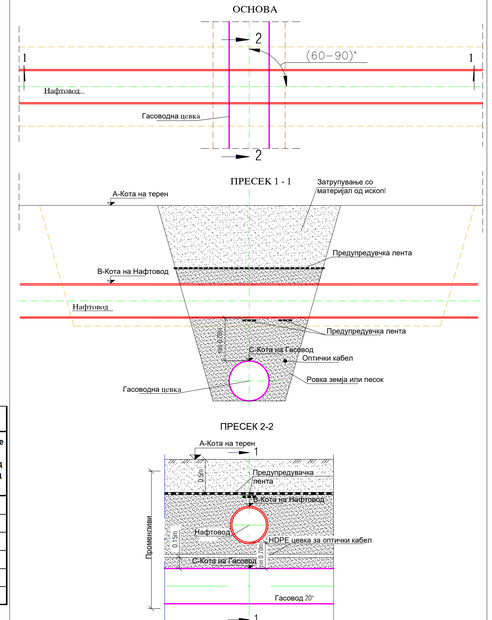

НАЗИВ НА ПРОЕКТОТ :

ТП за поврзување на Западен Балкан (КОНЕКТА)

НАЗИВ НА ПЛАНОТ :

ПРЕДЛОГ УРБАНИСТИЧКИ ПЛАН ЗА ПОДРАЧЈА И ГРАДБИ ОД ДРЖАВНО ЗНАЧЕЊЕ ЗА ИНТЕРКОНЕКТИВЕН ГАСОВОД РЕПУБЛИКА СЕВЕРНА МАКЕДОНИЈА - ГРЦИЈА

ОПШТИНА НЕГОТИНО; ОПШТИНА ДЕМИР КАПИЈА; ОПШТИНА ГЕВГЕЛИЈА; ОПШТИНА БОГДАНЦИ

ИНВЕСТИТОР :

НАЦИОНАЛНИ ЕНЕРГЕТСКИ РЕСУРСИ (НЕР) АД Скопје

ПЛАНЕР :

БР. НА ЛИЦЕНЦА ЗА ИЗРАБОТУВАЊЕ УРБАНИСТИЧКИ ПЛАНОВИ - 0086
БР. НА ЛИЦЕНЦА "А" ЗА ПРОЕКТИРАЊЕ ГРАДБИ ОД ПРВА КАТЕГОРИЈА - П.019/А

ЧАКАР & ПАРТНЕРС
КОНСАЛТИНГ - ИНЖЕНЕРИНГ - МЕНАЏМЕНТ

РЕВИДЕНТ :

БРОЈ НА РЕВИЗИЈА: 1

ОДГОВОРЕН ПЛАНЕР :

Славица Чавдаровска Наумова, *дипл.инж.арх. овластување број - 0.0469*

СЛАВИЦА ЧАВДАРОВСКА дипл.инж.арх. Овластен планер 0469

СОРАБОТНИЦИ :

Зоран Николов, *дипл. град. инж. бр.2.0282*
Горан Чаловски, *дипл.инж.арх. бр.0.0655*
Татјана Ветеровска, *дипл.инж.арх. бр.0.0657*

РАСПОРЕД НА ЛИСТОВИ :

ВИД НА ПЛАНОТ :

УРБАНИСТИЧКИ ПЛАН ЗА ПОДРАЧЈА И ГРАДБИ ОД ДРЖАВНО ЗНАЧЕЊЕ

НАСЛОВ НА ДОКУМЕНТ :

Позиции на разминување на гасоводот со ПОСТОЕН НАФТОВОД Солун-Скопје

ТЕХН.БРОЈ	ДАТУМ	РАЗМЕР
103/2020	07/2022	1:500

ФАЗА	ФОРМАТ	ВКУПНО ЛИСТОВИ	БРОЈ НА ЛИСТ
У		14	14